


39°30' 10°00'

+ 39°00'00"



Q. 1662

10°30'00" X

Q. 1728

39°30' 11°00'

+ 39°00'00"



10°00' 38°30'

~~Q. 1663 MI~~

Q. 1663 MI

Q. 1663

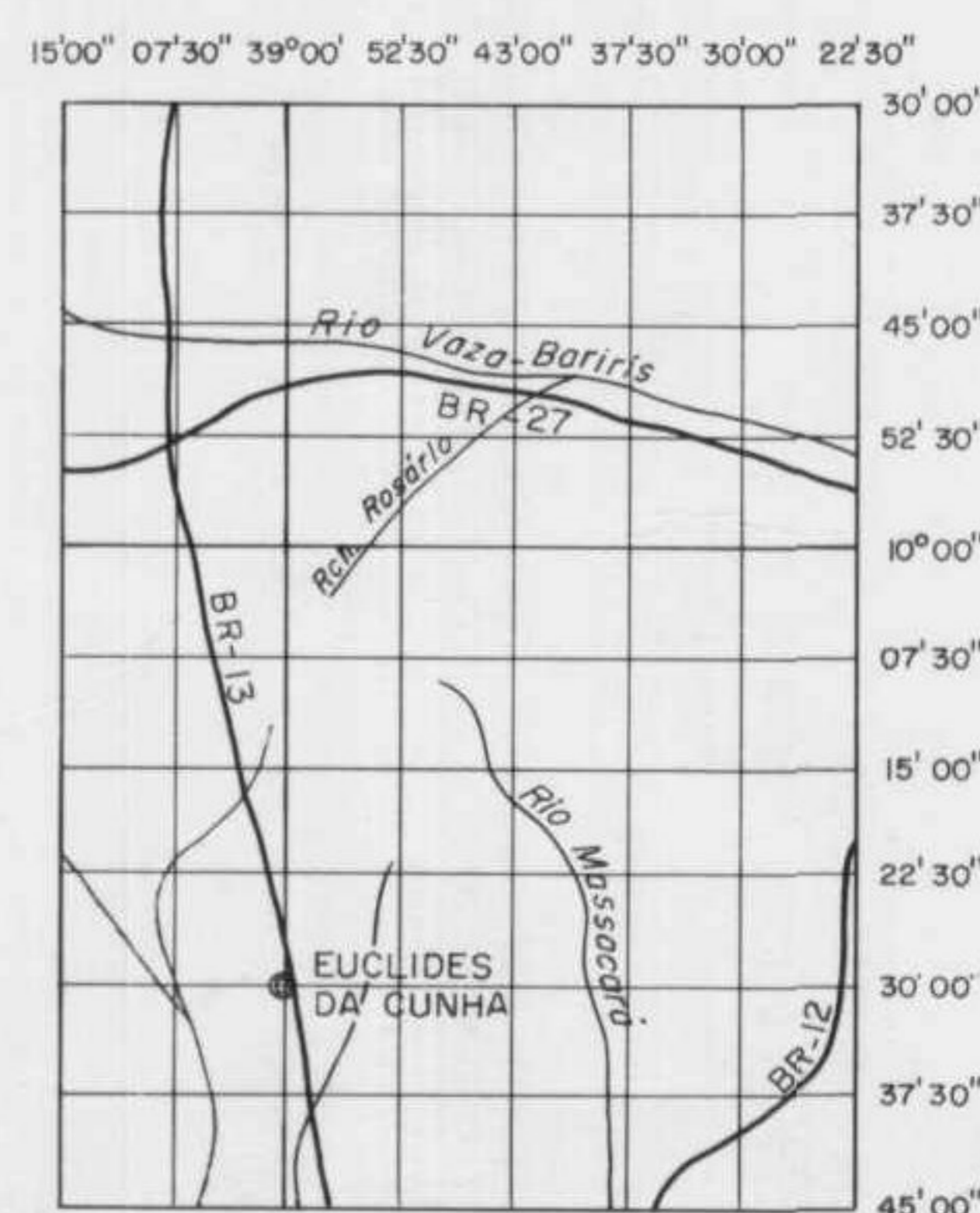
X 10°30'00"

Q. 1729

11°00' 38°30'

FOTOÍNDICE escala 1:250 000
Escala nominal das fotografias: 1:60 000
Fotos em filme Preto e Branco
Câmara aérea: ZEISS RMKA 15/23
Distância focal f = 153,08mm
Altura de voo H = 9.180m
Data: abril/1977

SITUAÇÃO



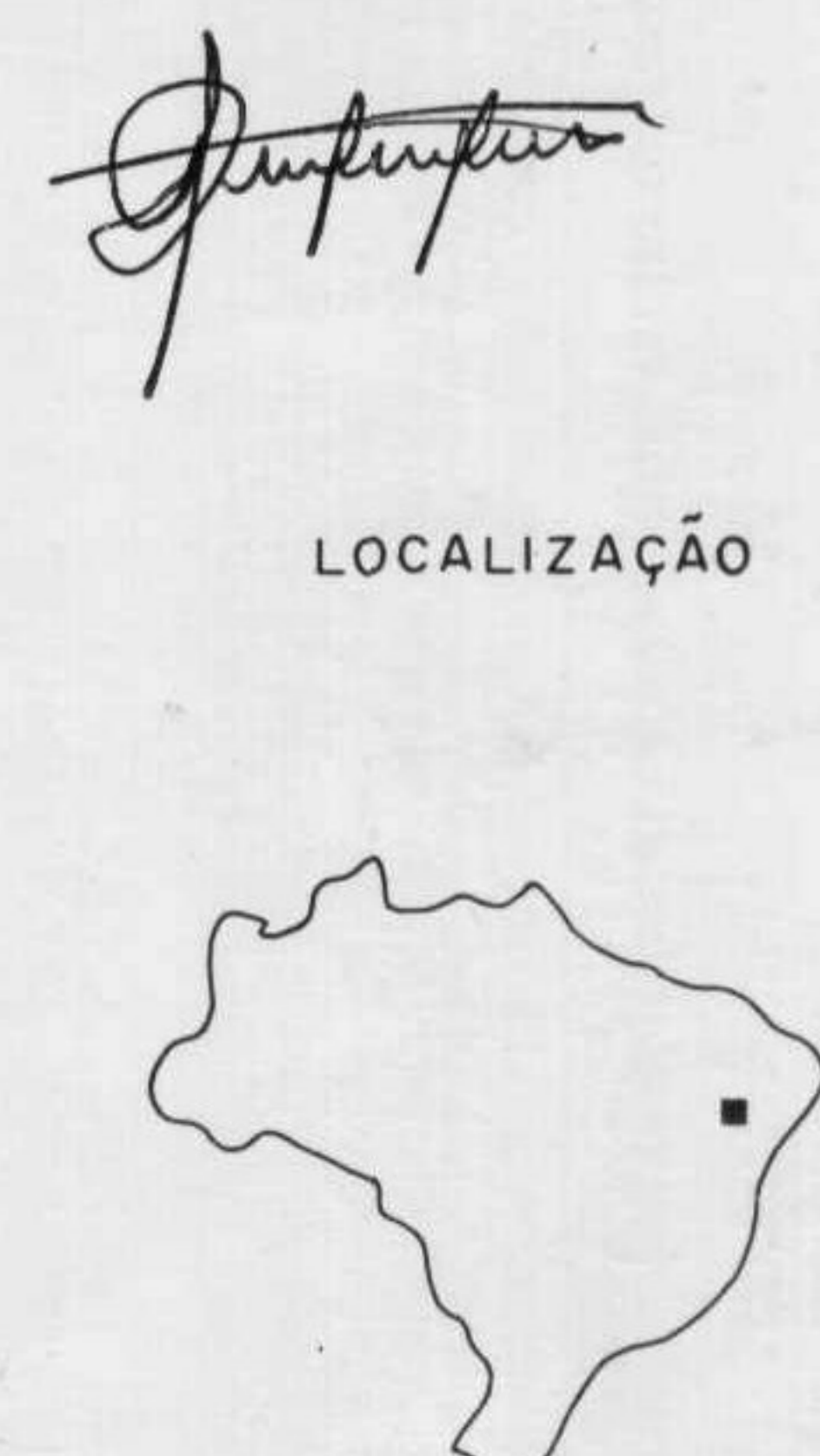
LISTAGEM DAS FOTOS

ROLO Nº	INTERVALO DAS FOTOS	ROLO Nº	INTERVALO DAS FOTOS
001	002 a 014	002	199 a 216
001	045 a 053	002	218 a 234
001	062 a 070	002	243 a 253
001	101 a 110	002	254 a 267
001	117 a 119	002	277 a 290
001	124 a 132	002	291 a 301
001	153 a 169	002	306 a 316
002	170 a 186	002	326 a 327

ARTICULAÇÃO DA FOLHA

15°00' 07°30' 39°00' 52°30' 45°00' 37°30' 30°00' 22°30'										
1	2									
3	4									
5	6	7	1							
8	9	10	11							
12	13	14	15	16						
17	18	19	20	21	22	23				
24	25	26	27	28	29	30				
31	32	33	2	35	36	37				
38	39	40	41	42						
43										

LOCALIZAÇÃO



CPRM
DNPM / CPRM

PROJETO EUCLIDES DA CUNHA
FOTOÍNDICE
FOLHA 2
ESCALA 1:250 000