MINISTÉRIO DE MINAS E ENERGIA
SECRETARIA DE GEOLOGIA, MINERAÇÃO E TRANSFORMAÇÃO MINERAL
CPRM - SERVIÇO GEOLÓGICO DO BRASIL

PIO IX
FOLHA SB.24-Y-A-VI

PROGRAMA GEOLOGIA DO BRASIL
CARTA GEOLOGICA - ESCALA 1:100.000

MAPA GEOLÓGICO
FOLHA SB.24-Y-A-VI PIO IX
ESCALA 1:100.000 - CPRM, 2014

Encarte Tectônico

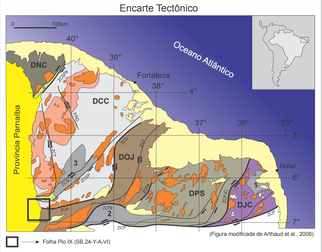

Província Borborema Setentrional

- DNC- Domínio Noroeste Ceará
- DCC- Domínio Ceará Central
- DOJ- Domínio Orós-Jaguaribe
- DPS- Domínio Rio Piranhas-Seridó
- DJC- Domínio São José do Campestre

Limite entre Domínios segundo Arthaud et al. (1998) (Ceará) e Medeiros & Jardim de Sá (2005) (Rio Grande do Norte)

- Fanerozoico: Coberturas sedimentares
- Paleozoico: Bacia do Parnaíba (intracratônica)
- Eopaleozoico: Bacias Molassóides brasilianas (a) Bacia do Jaibaras; (b) Bacia do Cococi
- Neoproterozoico: Granitóides Brasilianos; Complexo Tamboril-Santa Quitéria
- Núcleos Arqueanos: 1 - Maciço São José do Campestre; 2 - Complexo Granjeiro; 3 - Complexo Crustéia (Maciço de Tróia)

Zonas de Cisalhamento

ZCP- Zona de Cisalhamento Patos
ZCPJC- Zona de Cisalhamento Pouri-João Câmara
ZCPA- Zona de Cisalhamento Portalegre
ZCFB- Zona de Cisalhamento Farias Brito
ZCA- Zona de Cisalhamento Aiuaba
ZCJ- Zona de Cisalhamento Jaguaribe
ZCSP- Zona de Cisalhamento Senador Pompeu
ZCSB- Zona de Cisalhamento Sabonete-Inhamã
ZCO- Zona de Cisalhamento Orós
ZLT- Zona de Cisalhamento Tauá
ZCSPR- Zona de Cisalhamento Sobral-Pedro II
FRG- Falha Rio Groaíras

MAGNETOMETRIA - SINAL ANALÍTICO



GAMAESPECTROMETRIA - TERNÁRIO



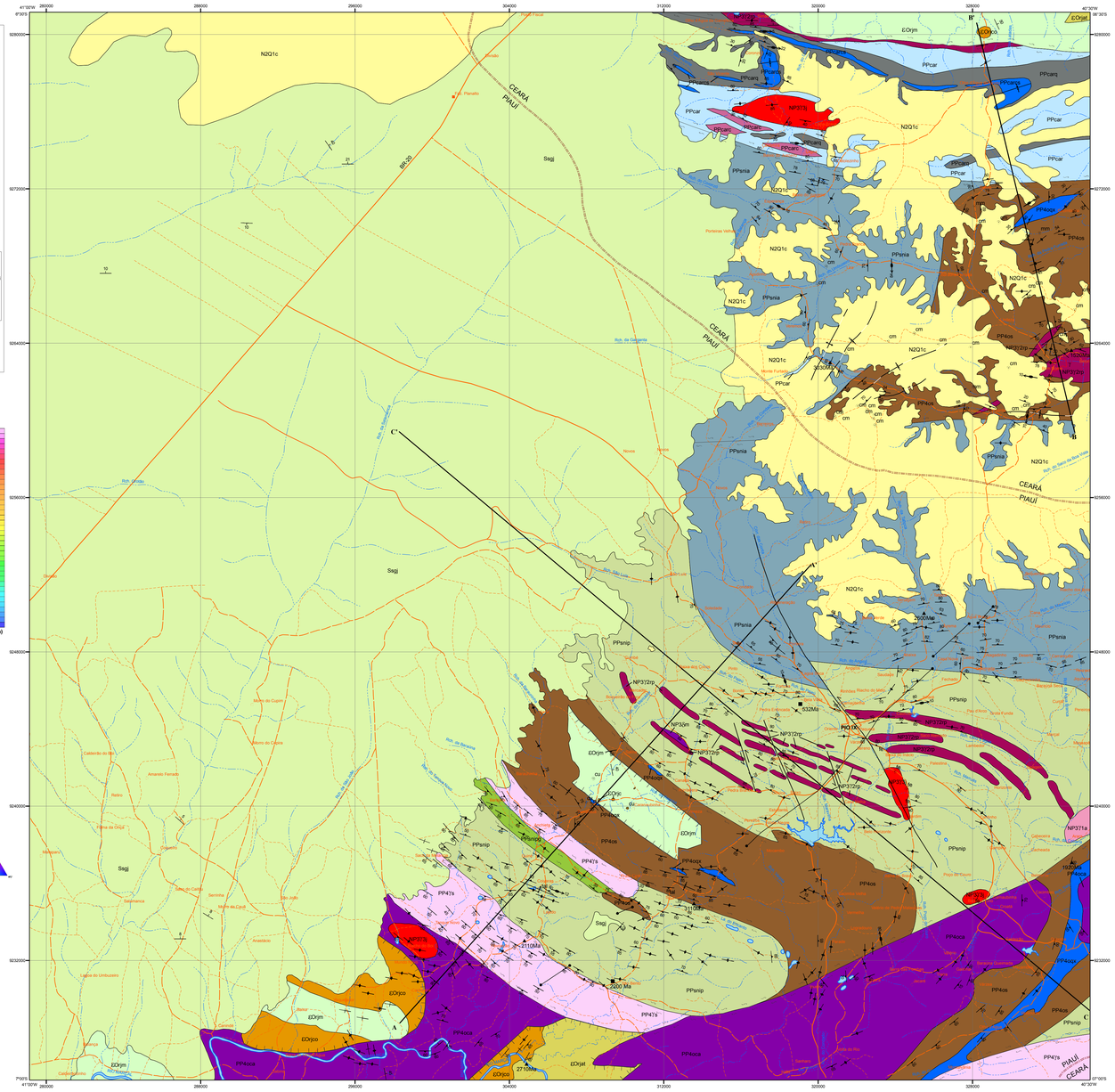
41°10'0"W
280000
288000
296000
304000
312000
320000
328000
6°30'0"S
7°0'0"S
9280000
9272000
9264000
9256000
9248000
9240000
9233000
N2Q1c
Sssgj
PPsnia
PPsnip
PP4oca
PP4ocs
PP4ocx
PP4ts
NP3γ3n
NP3γ2rp
NP3γ1a
NP3γ3m
NP3γ2rq
PPcar
PPcarq
PRcar
PRcarq
PRcarcs
PRcarc
PRcarj
PP4ts
PP4ts
PP4ts