



Apiciado em 23.03.77. Esta O.K. salvo fotos } 11212
 } 12213. *ok H1*



FOTOÍNDICE escala: 1:250000
 Escala nominal das fotos em filme Infravermelho Preto e Branco : 1:70000
 Câmera: RMKA 8.5/23-15/23
 Distância focal f = 85.54mm-152.37mm
 Altura de voo H = 5950m-10710m
 Data: DEZ/1976 - JAN/1977
 Executado por:

 **SERVIÇOS AEROFOTOGRAFÍMÉTICOS CRUZEIRO DO SUL S. A.**

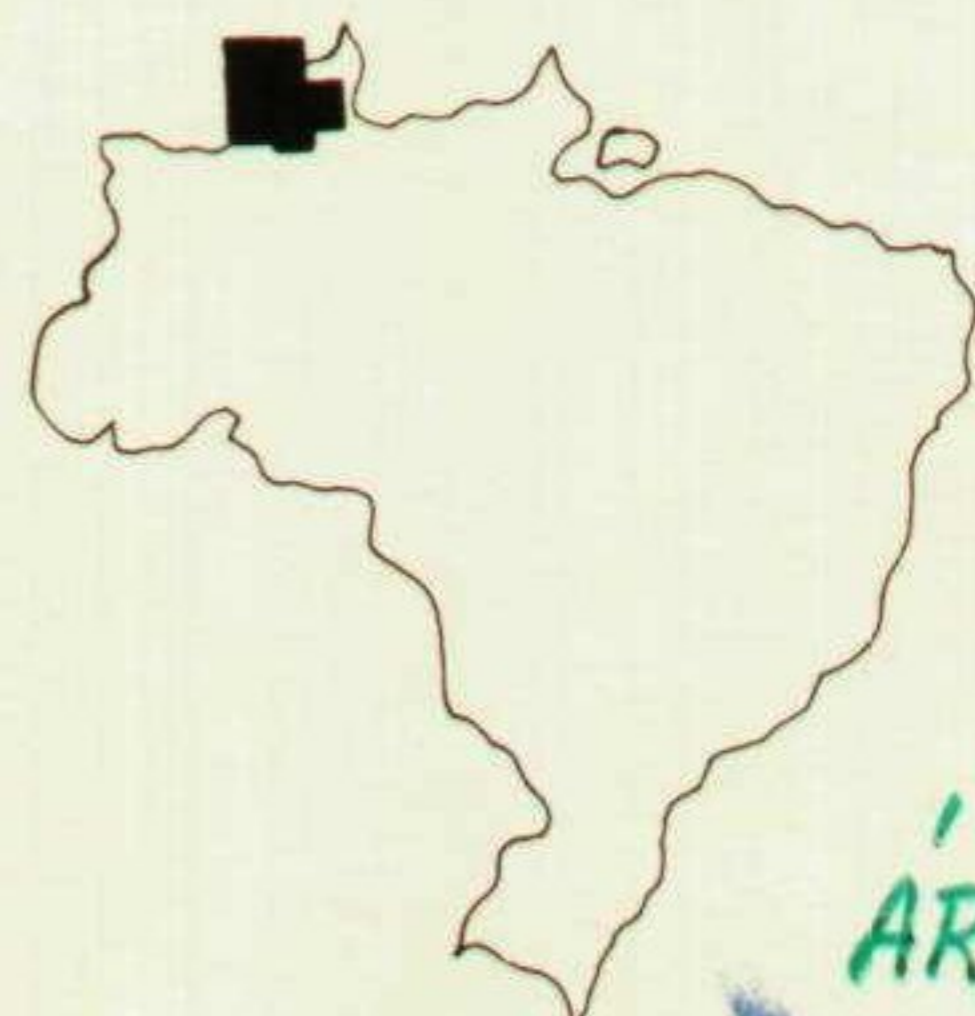
SITUAÇÃO

10	11				04°30'
					04°00'
23	24				03°30'
36	37				03°00'
50	51	52	53	54	02°30'
69	70	71	72	73	02°00'
63°00'	62°30'	62°00'	61°30'	61°00'	60°30'

LISTAGEM DAS FOTOS

ROLO Nº	FOTOS
55	11160 a 11171
55	11206 a 11213
56	11307 a 11319
56	11329 a 11341
56	11400 a 11411
62	12400 a 12411
62	12434 a 12444
63	12606 a 12607
63	12651 a 12652
63	12793 a 12794
64	13044 a 13051

LOCALIZAÇÃO



DNPM/CPRM
 OBRA 2

ÁREA 1 (RORAIMA)

PROJETO SURUCUCUS/Sa. MUCAJAI/MOCIDADE
 FOTOÍNDICE 51
 FOLHA NA.20-X-C-II
 ESCALA 1:250000