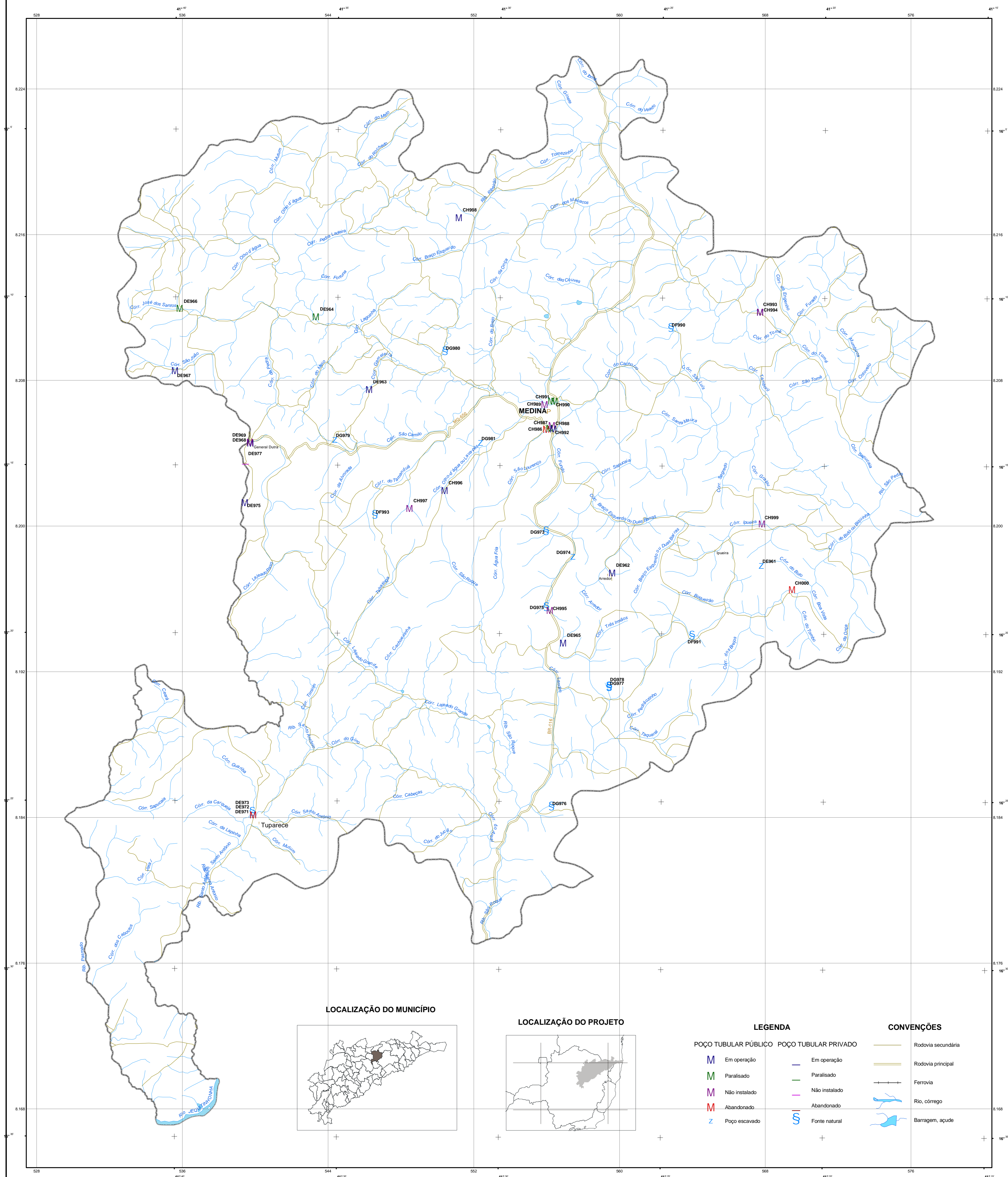
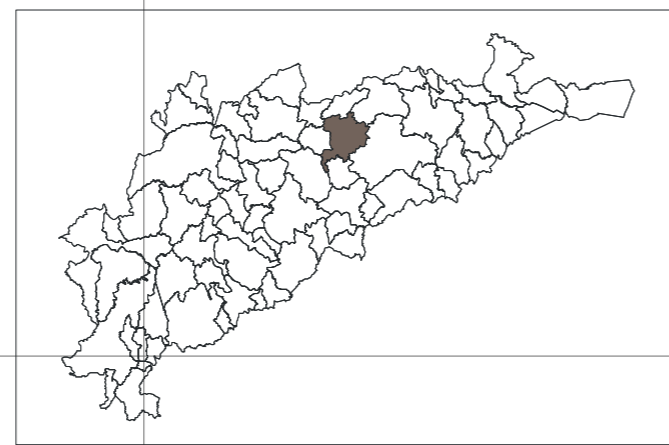


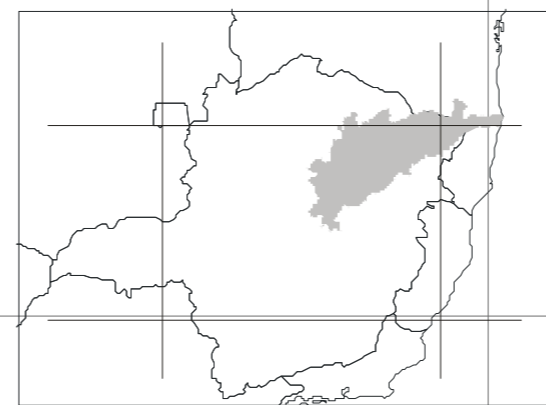
MEDINA - MG



LOCALIZAÇÃO DO MUNICÍPIO



LOCALIZAÇÃO DO PROJETO



LEGENDA

POÇO TUBULAR PÚBLICO		POÇO TUBULAR PRIVADO	
M	Em operação	—	Em operação
M	Paralisado	—	Paralisado
M	Não instalado	—	Não instalado
M	Abandonado	—	Abandonado
Z	Poço escavado	S	Fonte natural

CONVENÇÕES

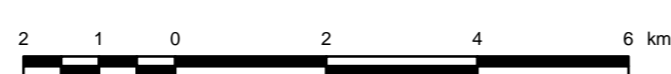
—	Rodovia secundária
—	Rodovia principal
—+—	Ferrovia
—	Rio, córrego
—	Barragem, açude

Chefe de Equipe: Geólogo Ely Soares de Oliveira
Recenseadores: Fábio Kutz Santos Faria
Ângela Aparecida Pezzuti

O Projeto Cadastro de Fontes de Abastecimento por Águas Subterrâneas, na bacia do rio Jequinhonha, foi executado pela CPRM - Serviço Geológico do Brasil, sob a coordenação da Divisão de Hidrogeologia e Exploração - DHEXP do Departamento de Hidrologia - DEHIDOL, na Superintendência Regional de Belo Horizonte - SUREGBH.

Base planimétrica extraída do Banco de Dados do Sistema GEOMINAS, 1999 da Cia. De Processamento de Dados do Estado de Minas Gerais - PROCEDIME. Dados Temáticos inseridos com base em informações fornecidas pela equipe técnica do Projeto.
Base planimétrica preparada na GERDE/CPRM/MBH, pela geógrafa Rosângela G. Bastos de Souza e pelos desenhistas cartográficos Elizabeth de Almeida Cadete Costa, Márcio Ferreira Augusto e Terezinha Ignácia de Carvalho. Edição cartográfica executada na GERDE/CPRM/MBH, pelo geólogo Nelson Baptista de O. R. Costa e pela geógrafa Graziela da Silva Rocha Oliveira.

ESCALA 1:100.000



PROJEÇÃO TRANSVERSA DE MERCATOR
DATUM HORIZONTAL: SAD-69

Origem da quilometragem TM: Equador e Meridiano 42° W. Gr., acrescidas as constantes: 10.000km e 500km, respectivamente.

A CPRM agradece a gentileza de comunicação de falhas ou omissões verificadas nesta Folha.

2004

MAPA DE PONTOS D'ÁGUA

MEDINA - MG



Secretaria de Geologia, Mineração e Transformação Mineral | Ministério de Minas e Energia | Ministério de Meio Ambiente