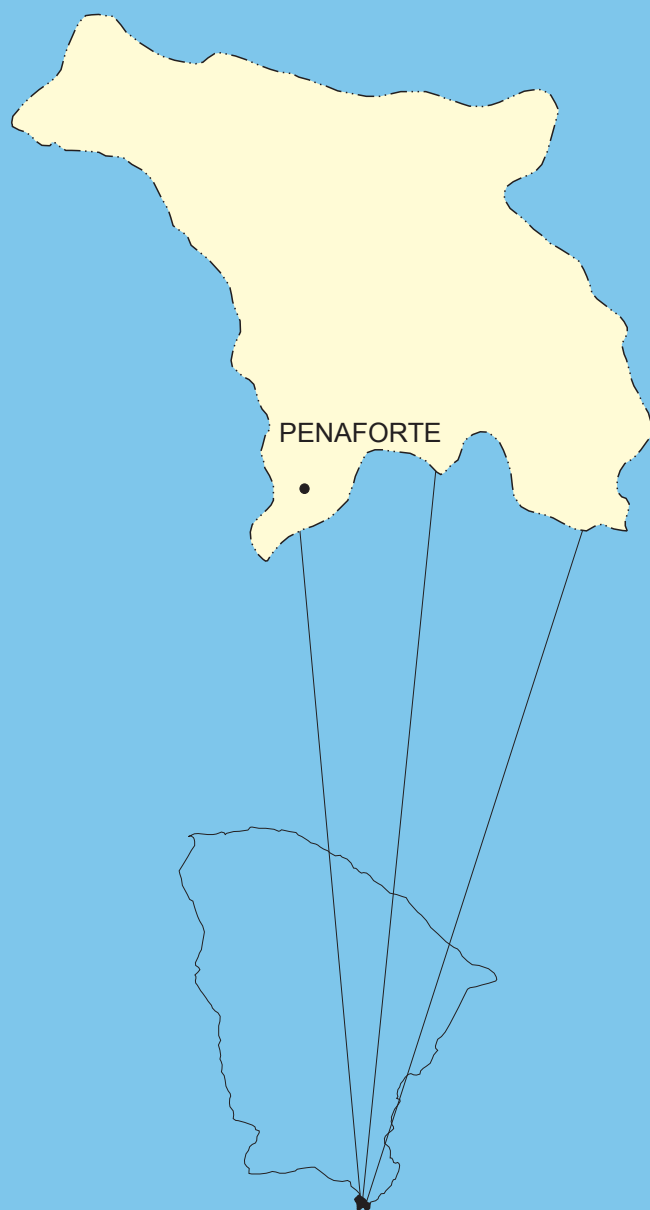


MINISTÉRIO DE MINAS E ENERGIA
SECRETARIA DE MINAS E METALURGIA



Programa de Recenseamento
de Fontes de Abastecimento
por Água Subterrânea no
Estado do Ceará

DIAGNÓSTICO DO MUNICÍPIO DE PENAFORTE

FORTALEZA
SETEMBRO/98

Residência de Fortaleza

**República Federativa do Brasil
Ministério de Minas e Energia
CPRM – Serviço Geológico do Brasil
Diretoria de Hidrologia e Gestão Territorial
Residência de Fortaleza**

**PROGRAMA DE RECENSEAMENTO DE FONTES
DE ABASTECIMENTO POR ÁGUA SUBTERRÂNEA
NO ESTADO DO CEARÁ**

DIAGNÓSTICO DO MUNICÍPIO DE PENAFORTE

ORGANIZAÇÃO DO TEXTO

*Fernando A. C. Feitosa
Sara Maria Pinotti Benvenuti*

Fortaleza
1998

COORDENAÇÃO TÉCNICA

*Antonio Maurilio Vasconcelos
Fernando A. C. Feitosa
Jaime Quintas dos Santos Colares*

COORDENAÇÃO DA EDIÇÃO E EDITORAÇÃO

Francisco Edson Mendonça Gomes

COORDENAÇÃO DO BANCO DE DADOS

Homero Coelho Benevides

COORDENAÇÃO DOS TRABALHOS DE CAMPO

*Liano Silva Veríssimo
Antônio Celso Rodrigues de Melo*

RECENSEADORES

*Francisco Roberto de Oliveira
Geraldo José A. Cabral Varela
José Carvalho Alexandrino
Regilane Cunha Costa*

APOIO LOGÍSTICO

*Jader Parente Filho
Luiz da Silva Coelho*

TEXTO

Caracterização Geral do Município

*Epifanio Gomes da Costa
Sergio João Frizzo*

Recursos Hídricos

*Carlos Eduardo Sobreira Leite
Fernando A. C. Feitosa*

DESENVOLVIMENTO DO APLICATIVO DO BANCO DE DADOS

DEINFO

Edjane Marques Ferreira

REFO

*Eriveldo da Silva Mendonça
Francisco Edson Mendonça Gomes*

DIGITALIZAÇÃO

Base Geográfica

*Ana Carmen Albuquerque Cavalcante
Eriveldo da Silva Mendonça
Francisco Tácito Gomes da Silva
Iaponira Paiva Gomes
José Emilson Cavalcante
Selêucis Lopes Nogueira
Vicente Calixto Duarte Neto*

Mapa de Pontos D'Água

*Ana Carmen Albuquerque Cavalcante
Paulo Fernando Moreira Torres
Ricardo Lima Brandão
Sergio João Frizzo*

DIGITAÇÃO

*Antônia Maria da Silva Lopes
Célida Socorro Rocha Rodrigues
Evanilson Batista Mota dos Santos
Francisca Aurineide Almeida Freire
Maria Ednir de Vasconcelos Moura
Ritaraci Lopes
Wladiston Cordeiro Dias*

PROCESSAMENTO DOS DADOS GEOGRÁFICOS

*Euler Ferreira da Costa
Francisco Edson Mendonça Gomes*

MANIPULAÇÃO DO BANCO DE DADOS

*Eriveldo da Silva Mendonça
Francisco Edson Mendonça Gomes*

CONSISTÊNCIA DE DADOS

Coordenação:

Sara Maria Pinotti Benvenuti

Equipe:

*Edenise Mônica Puerari
Francisco Almir Acácio Gomes
Francisco Juarez Alves
Francisco Roberto de Oliveira
Francisco Vladimir Castro de Oliveira
José Carlos Rodrigues
Maria do Socorro Lopes Teles
Rosemary C. de Sá Miranda
Zulene Almada Teixeira*

EDITORAÇÃO ELETRÔNICA

*Ana Carmen Albuquerque Cavalcante
Maria Ednir de Vasconcelos Moura*

REVISÃO DO TEXTO

Homero Coelho Benevides

APOIO ADMINISTRATIVO

Administração Financeira

Maria de Nazaré M. Amazonas Pedroso

Tesouraria

*Antônio Pinto de Mendonça Filho
Michele Silva Holanda*

Serviços

*Antônio Ivan Moreira Gonçalves
Ednardo Rodrigues Ferreira
Francisco de Assis Vasconcelos
Lourivaldo Gonçalves Filho
Maria Ivete Rocha
Maria Zeneide Rocha Vasconcelos
Maria Zeli de Moraes
Maria do Socorro Bezerra Sousa
Maria do Socorro Pinheiro Matos
Paulo Afonso Cavalcante de Moraes
Raimundo Nonato de Souza Lima
Rosa Monte Leão*

APRESENTAÇÃO

A população da região Nordeste do Brasil enfrenta, secularmente, graves problemas ligados à falta de água e, conseqüentemente, à fome, ocasionados pelos freqüentes períodos de estiagem, que caracterizam o clima semi-árido desta região, e são conhecidos, popularmente, pela temida palavra – SECA.

Nesses períodos de chuvas escassas ou inexistentes, os pequenos mananciais superficiais geralmente secam e os grandes chegam a atingir níveis críticos, provocando muitas vezes colapso no abastecimento de água. Dentro desse panorama aumenta a importância da água subterrânea, que representa, muitas vezes, o único recurso disponível para o suprimento da população e dos rebanhos. Como reflexo dessa realidade, desde o início do século, a cada nova seca, os governos federal e estaduais promovem, entre outras medidas emergenciais, programas de perfuração de poços na tentativa de aumentar a oferta de água e minimizar o sofrimento da população. Esses programas são materializados hoje por uma enorme quantidade de poços, muitos dos quais desativados ou abandonados por motivos diversos, e que poderiam voltar a funcionar, na medida em que sofressem pequenas ações corretivas.

O Serviço Geológico do Brasil – CPRM, ciente dessa realidade e não podendo omitir-se diante de um quadro que degrada a dignidade humana, vem dar sua contribuição ao problema através do **“Programa de Recenseamento de Fontes de Abastecimento por Água Subterrânea no Estado do Ceará”**. Este Programa tem como meta básica o levantamento das condições atuais de todas as fontes (poços tubulares, poços amazonas e fontes naturais) que captam e produzem água subterrânea existentes em cada município do estado, fornecendo subsídios para implantação imediata, por parte dos órgãos governamentais, de ações corretivas em captações passíveis de recuperação, na expectativa de aumentar a oferta de água, e minorar o drama atual da população do Ceará.

A CPRM acredita que as informações levantadas e sintetizadas neste relatório são uma ferramenta importantíssima e indispensável para uma gestão racional dos recursos hídricos do município de Penaforte, na medida em que retrata um panorama real e atual da disponibilidade de água subterrânea existente.

CLODIONOR CARVALHO DE ARAÚJO
Chefe da Residência de Fortaleza da CPRM

SUMÁRIO

APRESENTAÇÃO

SUMÁRIO

1	INTRODUÇÃO.....	4
1.1	Justificativa e Objetivos.....	4
1.2	Metodologia e Produtos.....	4
2	CARACTERIZAÇÃO DO MUNICÍPIO DE PENAFORTE.....	5
2.1	Localização e Acesso.....	5
2.2	Aspectos Socioeconômicos.....	5
2.3	Aspectos Fisiográficos.....	7
3	RECURSOS HÍDRICOS.....	7
3.1	Água Superficial.....	7
3.2	Água Subterrânea.....	7
3.2.1	Domínios Hidrogeológicos.....	7
3.2.2	Diagnóstico Atual da Exploração.....	8
3.2.3	Aspectos Quantitativos e Qualitativos.....	11
4	CONCLUSÕES E RECOMENDAÇÕES.....	13
	REFERÊNCIAS.....	14
	APÊNDICE.....	15
	Planilhas de Dados das Fontes de Abastecimento.....	15
	ANEXO	
	Mapa de Pontos D'Água	

1 INTRODUÇÃO

A CPRM – Serviço Geológico do Brasil, empresa vinculada ao Ministério de Minas e Energia e que tem como missão, garantir as informações geológicas e hídricas fundamentais ao desenvolvimento econômico e social do país, diante do atual momento de extrema escassez de água pelo qual passa o estado do Ceará, concebeu o **“Programa de Recenseamento de Fontes de Abastecimento de Água Subterrânea no Estado do Ceará”**. Este programa, devido ao seu caráter emergencial e forte apelo social foi, de imediato, incluído nas linhas prioritárias de ação da empresa para o segundo semestre do ano de 1998, constituindo, atualmente, sua atividade básica no Ceará.

1.1 Justificativas e Objetivos

O estado do Ceará está localizado na região Nordeste do Brasil e abrange uma superfície de cerca de 148.000 km². Encontra-se, na sua totalidade, incluído no denominado Polígono das Secas, que apresenta um regime pluviométrico marcado por extrema irregularidade de chuvas no tempo e no espaço. Nesse cenário, a água constitui um bem natural de elevada limitação ao desenvolvimento socioeconômico desta região e, até mesmo, na subsistência da população. A ocorrência cíclica de secas e seus efeitos catastróficos no âmbito regional são por demais conhecidos e remontam aos primórdios da história do Brasil.

Esse quadro de escassez, no entanto, poderia ser definitivamente solucionado em determinadas regiões, através de uma gestão integrada dos recursos hídricos superficiais e subterrâneos. Entretanto, a carência de estudos específicos e de abrangência regional, fundamentais para avaliação da ocorrência e potencialidade desses recursos, é um fator limitante para a aplicação dessa gestão.

Para efeito de gerenciamento de recursos hídricos num contexto emergencial, como é o caso das secas, merece destaque o grau de utilização das fontes de abastecimento de água subterrânea, pois esse recurso torna-se significativo no suprimento hídrico da população e dos rebanhos. É de conhecimento geral que uma grande quantidade de captações de água subterrânea no semi-árido, principalmente em rochas cristalinas, encontra-se desativada e/ou abandonada a partir de problemas diversos, das quais uma parcela poderia voltar a funcionar, e aumentar a oferta de água, a partir de pequenas ações corretivas. Essa realidade justifica a execução do presente programa, que tem como objetivo básico o levantamento, em cada município do estado, da situação atual de todas as captações existentes, o que dará subsídios e orientação técnica às comunidades, gestores municipais e órgãos governamentais na tomada de decisões, para o planejamento, execução e gestão dos programas emergenciais de perfuração e recuperação de poços.

1.2 Metodologia e Produtos

Definida a parte burocrática inicial inerente ao programa, sua implantação, em julho de 1998, tornou-se realidade a partir da seleção e treinamento da equipe

executora, composta de 16 técnicos da CPRM e um grupo de 34 recenseadores, na maior parte estudantes de nível superior dos cursos de Geografia e Geologia. Considerando a necessidade de implantação do recenseamento em todo o estado do Ceará, exceto o município de Fortaleza, e o tempo como fator preponderante na execução das atividades, adotou-se a estratégia de subdividir o estado em oito regiões, aproximadamente equidimensionais, abrangendo, cada uma, uma superfície de cerca de 18.000 km², a serem cobertas por uma equipe formada por dois técnicos da CPRM, coordenando as tarefas de quatro recenseadores. O tempo previsto para a conclusão dos trabalhos de campo foi estimado em dois meses, sendo planejado o levantamento praticamente de todas as fontes de água subterrânea do estado.

Os dados coletados em campo foram repassados, diariamente, à sede da Residência da CPRM, em Fortaleza, para a composição de um banco de dados, após rigorosa triagem das informações coletadas. Esses dados, devidamente consistidos e tratados, possibilitaram a elaboração de um mapa de pontos d'água de cada um dos municípios que compõem o estado do Ceará, cujas informações são complementadas por esta nota explicativa, elaborada de forma bastante objetiva, clara e ilustrada, visando um manuseio e compreensão acessíveis às diferentes classes da sociedade. Além desses produtos impressos, todas as informações coligidas estarão disponíveis sob a forma digital, permitindo o seu acesso através dos meios mais modernos de comunicação.

2 CARACTERIZAÇÃO DO MUNICÍPIO DE PENAFORTE

2.2 - Localização e Acesso

O município de Penaforte situa-se no extremo sul do estado do Ceará, limitando-se com os municípios de Jati, Jardim e com o estado da Pernambuco, compreendendo uma área de 313 km².

O acesso ao município, a partir de Fortaleza, pode ser feito pela rodovia BR-116. Através de estradas estaduais, asfaltadas e/ou carroçáveis, atinge-se as demais vilas, lugarejos, sítios e fazendas do município, com acesso durante o ano.

2.3 - Aspectos socioeconômicos

O município apresenta um quadro socioeconômico empobrecido, castigado pela irregularidade das chuvas. A população, em 1993, era de 6.613 habitantes, com maior concentração na zona rural. A sede do município dispõe de abastecimento de água (CAGECE), fornecimento de energia elétrica (COELCE), serviço telefônico (TELECEARÁ), agência dos correios e telégrafos (EBCT), serviço bancário, hospitais, hotel e escolas de 1^o e 2^o graus. A principal atividade econômica reside na agricultura, com as culturas de subsistência de feijão, milho, mandioca, monocultura de algodão, banana, abacate, cana-de-açúcar, castanha de caju e frutas diversas. Na pecuária extensiva destaca-se criação de bovinos, ovinos, caprinos, suínos e aves. O extrativismo vegetal sobressai com a fabricação de carvão vegetal, extração de madeiras diversas para lenha e construção de cercas, além de atividades com oiticica e

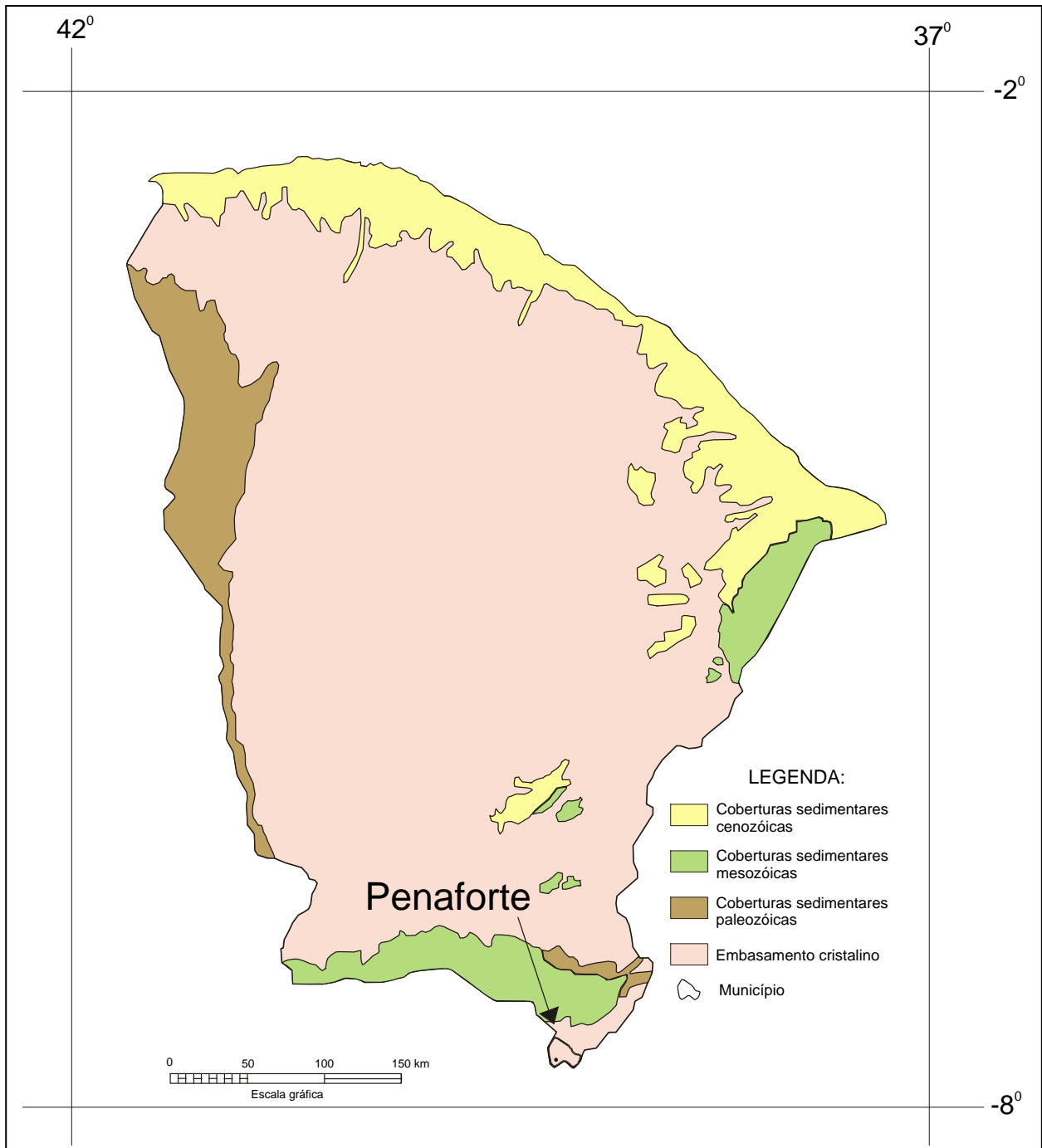


Figura 2.1 – Localização do município de Penaforte em relação aos domínios sedimentares e cristalino do estado do Ceará.

carnaúba. O artesanato de redes e bordados é difundido no município. Na área de mineração, possível exploração futura de placas de rocha para pisos, revestimentos e fachadas representará importante fonte de renda para o município.

2.3 - Aspecto Fisiográficos

Conforme dados do Instituto de Planejamento do Ceará (1997) e da Secretaria de Recursos Hídricos (1992), o clima nessa região tem como características as temperaturas que variam, em média, de 23 °C no inverno a 29 °C no verão, e a precipitação de chuvas em torno dos 700 mm anuais. Na porção sul do município, chapada do Araripe, a topografia é bastante uniforme, com altitudes próximas de 700 m; na porção norte aparecem as formas suaves da Depressão Sertaneja, em altitudes perto dos 300 m. Os solos locais são do tipo litólico, que formam um substrato para a vegetação de mata seca (floresta subcaducifólia tropical pluvial) e caatinga arbórea (floresta caducifólia espinhosa) ali encontradas. Penaforte constitui parte da bacia hidrográfica do Rio Salgado, sendo o riacho Jurema a principal drenagem que percorre o território.

O município apresenta um quadro geológico relativamente complexo, observando-se em superfície pequenas exposições de rochas do embasamento cristalino, representadas por gnaisses e migmatitos diversos, de idade pré-cambriana. Sobre esse substrato, repousam seqüências de rochas sedimentares, de idades distintas. A mais antiga abrange sedimentos siluro-devonianos da Formação Tacaratu, constituída de conglomerados e arenitos de granulação grossa. As seqüências mais novas compreendem sedimentos arenosos a areno-argilosos, localmente conglomeráticos, inconsolidados, constituintes das coberturas terciário-quadernárias que ocorrem sob a forma de manchas esparsas, ao longo da região e das coberturas aluvionares, de idade quadernária, encontradas nos principais cursos de água que drenam o município.

3. RECURSOS HÍDRICOS

3.1 - Águas Superficiais

O município de Penaforte está totalmente inserido na bacia hidrográfica do rio Salgado, tendo como uma das principais drenagens o riacho Jurema.

Não existem no município reservatórios expressivos, e por conseqüência, segundo a CAGECE, 100% da população urbana é abastecida por dois poços tubulares profundos que liberam um volume de 12 m³/h para este fim.

3.2 - Águas Subterrâneas

3.2.1 - Domínios Hidrogeológicos

No município de Penaforte pode-se distinguir três domínios hidrogeológicos distintos: rochas sedimentares, rochas cristalinas e depósitos aluvionares.

As rochas sedimentares são as mais importantes como aquífero. Caracterizam-se por possuir uma porosidade primária e, nos termos arenosos, uma elevada permeabilidade, traduzindo-se em unidades geológicas com excelentes condições de armazenamento e fornecimento d'água. Em Penaforte, a Formação Mauriti é considerada a unidade hidrogeológica sedimentar mais importante.

As rochas cristalinas representam o que é denominado comumente de “aquífero fissural”. Como basicamente não existe uma porosidade primária nesse tipo de rocha, a ocorrência da água subterrânea é condicionada por uma porosidade secundária representada por fraturas e fendas, o que se traduz por reservatórios aleatórios, descontínuos e de pequena extensão. Dentro deste contexto, em geral, as vazões produzidas por poços são pequenas e a água, em função da falta de circulação e dos efeitos do clima semi-árido é, na maior parte das vezes, salinizada. Essas condições atribuem um potencial hidrogeológico baixo para as rochas cristalinas sem, no entanto, diminuir sua importância como alternativa de abastecimento em casos de pequenas comunidades ou como reserva estratégica em períodos prolongados de estiagem.

Os depósitos aluvionares são representados por sedimentos areno-argilosos recentes, que ocorrem margeando as calhas dos principais rios e riachos que drenam a região, e apresentam, em geral, uma boa alternativa como manancial, tendo uma importância relativa alta do ponto de vista hidrogeológico, principalmente em regiões semi-áridas com predomínio de rochas cristalinas. Normalmente, a alta permeabilidade dos termos arenosos compensa as pequenas espessuras, produzindo vazões significativas.

3.2.2 - Diagnóstico Atual da Exploração

O levantamento realizado no município de Penaforte registrou a presença de 26 poços, dos quais 25 do tipo tubular profundo (14 públicos e 11 privados) e apenas 1 do tipo amazonas (público), como mostra a figura 3.1 de forma percentual.

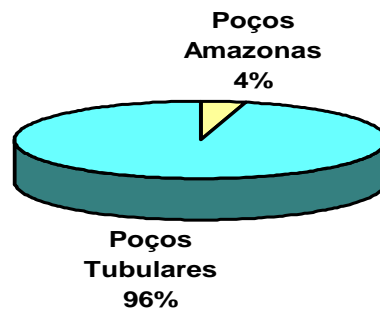


Figura 3.1 – Tipos de Poços

Poços Tubulares

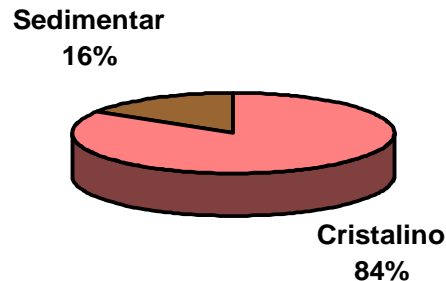


Figura 3.2 – Distribuição dos poços por domínios hidrogeológicos

A situação atual dessas obras, levando em conta, ainda, seu caráter público ou privado e o tipo de poço é apresentada no quadro 3.1, e sob forma percentual, nas figuras 3.3a e 3.3b, para os poços tubulares, lembrando que existe apenas 1 poço tipo amazonas e em uso.

Quadro 3.1 - Situação atual dos poços cadastrados

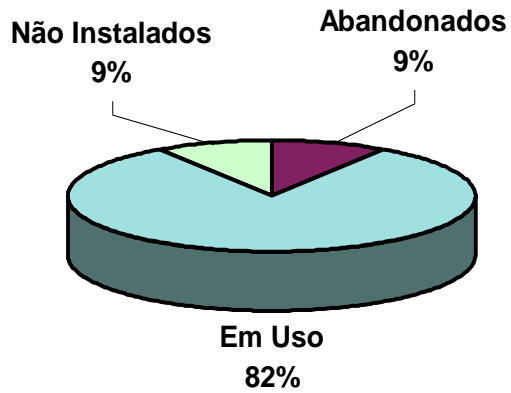
PÚBLICO				
Tipo de Poço	Abandonado	Desativado	Em Uso	Não Instalado
Amazonas	-	-	1	-
Tubular	-	1	12	1
PRIVADO				
Tipo de Poço	Abandonado	Desativado	Em Uso	Não Instalado
Amazonas	-	-	-	-
Tubular	1	-	9	1

A figura 3.4 mostra a relação entre os poços tubulares atualmente em uso e os passíveis de entrar em funcionamento (não em uso – desativados e não instalados).

Verifica-se que 82% (9 poços) do total dos poços tubulares privados estão em uso e 9% (1 poço) são passíveis de entrar em funcionamento (não instalado). Com relação aos poços tubulares públicos, 14% (2 poços) encontram-se desativados ou não instalados e, conseqüentemente, podem ser aproveitados, enquanto que 86% (12 poços) estão sendo utilizados.

(a) Poços Públicos

Poços Tubulares



(b) Poços Privados

Poços Tubulares

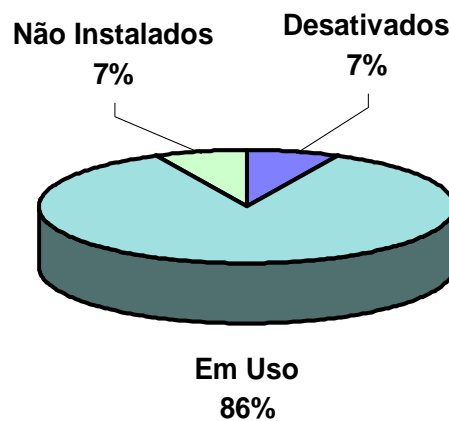


Figura 3.3 – Situação atual dos poços cadastrados

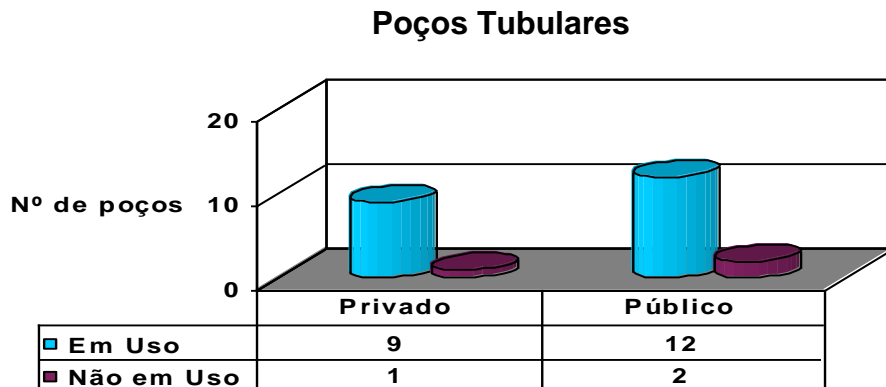


Figura 3.4 – Relação entre poços em uso e poços não em uso

3.2.3 Aspectos Quantitativos e Qualitativos

Em relação ao aspecto quantitativo serão considerados, para efeito de cálculos, apenas os poços tubulares profundos, os quais apresentam uma exploração sistemática através de equipamentos de bombeamento diversos. O objetivo básico é quantificar de **forma referencial** a produção de água subterrânea do município e verificar o aumento da oferta de água a partir das unidades de captação existentes não utilizadas (desativadas e não instaladas).

Deve-se ressaltar, entretanto, que os números aqui apresentados representam uma estimativa baseada em médias de produtividade de cada domínio hidrogeológico considerado, obtidas a partir de estudos regionalizados anteriores. Uma determinação mais precisa da produtividade e potencialidade dos poços existentes teria que passar por estudos detalhados a partir da execução de testes de bombeamento em todos os poços.

Para os cálculos da disponibilidade instalada atual e potencial do município de Penaforte, foi considerado para o domínio das rochas cristalinas, que abrange 84% das captações de água subterrânea, uma vazão média de 1,7 m³/h, valor este resultado de uma análise estatística de mais de 3.000 poços no cristalino do estado do Ceará (Möbus *et alli*, 1998). Para o domínio sedimentar, que abrange 16% das captações de água subterrânea, foi utilizado o valor 10,10 m³/h, extraído do Plano Estadual dos Recursos Hídricos (SRH, 1992), que corresponde à vazão média para os poços perfurados na Formação Mauriti, que é o menor em relação às vazões das outras formações sedimentares dentro do município. É oportuno ressaltar que com os dados coletados no recenseamento não é possível inferir o aquífero (formação sedimentar) captado, podendo haver, portanto, uma superestimação nos cálculos da disponibilidade instalada atual e potencial.

Quadro 3.2 – Estimativa da disponibilidade instalada atual e potencial das rochas sedimentares do município de Penaforte

Poços Tubulares	Estimativa da Disponibilidade Instalada Atual			Estimativa da Disponibilidade Instalada Potencial			
	Em Uso	Q _e unit. (m ³ /h)	Q _e Total (m ³ /h)	Desativados/ Não Instalados	Q _e unit. (m ³ /h)	Q _e Total (m ³ /h)	% de Aumento da Disponibilidade Atual
ROCHAS CRISTALINAS							
Público	11	1,7	18,7	2	1,7	3,4	11%
Privado	7	1,7	11,9	-	1,7	-	-
Total	18	-	30,6	2	-	3,4	11%
ROCHAS SEDIMENTARES							
Público	1	10,10	10,1	-	10,10	-	-
Privado	2	10,10	20,2	1	10,10	10,1	33%
Total	3	-	30,3	1	-	10,1	33%
TOTAL GERAL	21	-	60,9	3	-	13,5	22%
Q _e = Vazão de exploração							

O quadro 3.2 mostra que, considerando-se 3 poços tubulares em uso no domínio das rochas sedimentares, pode-se inferir uma produção atual da ordem de 30,3 m³/h, sendo que 10,1 m³/h são devidos a poços públicos e 20,2 m³/h a poços privados. No domínio das rochas cristalinas, uma produção da ordem de 30,6 m³/h, sendo 18,7 m³/h devidos a poços públicos e 11,9 m³/h a poços privados. Caso seja implantada uma política de recuperação e/ou instalação dos poços que atualmente não estão em uso, estima-se que seria possível atingir um aumento da ordem de 22% (13,5 m³/h) em relação à atual oferta d'água subterrânea. Considerando-se somente os poços de domínio público, o aumento estimado seria de 47% (13,5 m³/h).

Do ponto de vista qualitativo, foram considerados os seguintes intervalos para STD (Sólidos Totais Dissolvidos):

0 a 500 mg/L --- água doce
500 a 1.500 mg/L --- água salobra
> 1.500 mg/L --- água salgada

A figura 3.5 ilustra a classificação das águas do município de Penaforte, correspondente a poços tubulares, considerando as situações em uso e não instalados, uma vez que o único poço desativado não teve amostra coletada. Deve-se ressaltar que só foram analisados os poços onde foi possível realizar coleta de água.

Os resultados mostraram o seguinte: no conjunto dos poços tubulares em uso, a predominância é de água doce (10 poços), representando cerca de 67% do total nesse grupo. Nos poços passíveis de entrar em funcionamento (não instalados) não foram encontradas águas salobras nem salinas.

Poços Tubulares

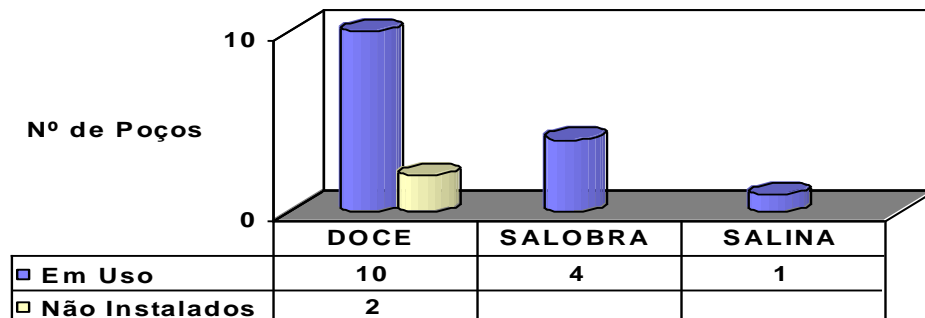


Figura 3.5 – Qualidade das águas subterrâneas do município de Penaforte.

4 CONCLUSÕES E RECOMENDAÇÕES

A análise dos dados referentes ao recenseamento de poços executado no município de Penaforte permitiu estabelecer as seguintes conclusões:

- Em termos de domínio hidrogeológico predomina o das rochas cristalinas, que apresenta um baixo potencial hidrogeológico, caracterizado por baixas vazões e péssima qualidade de água. É neste contexto que se encontra a quase totalidade dos poços tubulares (21 dos 25 poços) e o único poço do tipo amazonas cadastrado no município;
- A situação atual dos poços existentes no município é a seguinte:

	Tipo de Poço	Em uso	Paralisados	
			Definitivamente	Passíveis de Funcionamento
Públicos	Tubulares	86%	-	7%
	Amazonas	100%	-	-
Privados	Tubulares	82%	9%	9%
	Amazonas	-	-	-

- Levando em conta os poços tubulares paralisados passíveis de entrar em funcionamento, pode haver um aumento na oferta de água do município de cerca de 22%, considerando poços públicos e privados.

- Em termos de qualidade das águas subterrâneas, as amostras analisadas mostraram que a maioria dos poços apresenta águas com teores de sais dissolvidos baixos (12 poços dentre 17 amostrados)

Com base nas conclusões acima estabelecidas pode-se tecer as seguintes recomendações:

- Seria interessante avaliar as potencialidades dos depósitos aluvionares que, aparentemente, são pouco explorados e poderiam constituir uma alternativa para abastecimento de diversas localidades;
- Os poços desativados e não instalados deveriam entrar em programas de recuperação e instalação de poços, para aumentar a oferta de água da região;
- Poços paralisados em virtude de alta salinidade, deveriam ser analisados com detalhe (vazão, análise físico-química, nº de famílias atendidas pelo poço etc.) para verificação da viabilidade da instalação de equipamentos de dessalinização;
- Todos os poços deveriam sofrer manutenção periódica para assegurar o seu funcionamento, principalmente em tempos de estiagens prolongadas;
- Para assegurar a boa qualidade da água do ponto de vista bacteriológico devem ser implantadas, em todos os poços, medidas de proteção sanitária.

REFERÊNCIAS

CEARÁ, IPLANCE. *Atlas do Ceará*. Fortaleza, 1997. 65 p. Mapa colorido, Escala 1:1.500.000.

CEARÁ. Secretaria dos Recursos Hídricos. *Plano Estadual de Recursos Hídricos: Atlas*. Fortaleza, 1992, 4v, v.1.

MÖBUS, G., SILVA, C.M.S.V. & FEITOSA, F.A.C. Perfil estatístico de poços no cristalino cearense. *In: SIMPÓSIO DE HIDROGEOLOGIA DO NORDESTE*, 3, 1998, Recife. **Anais do**Recife: ABAS, 1998. p. 184-192.

[MAPA DE PONTOS D'ÁGUA](#)