



SISTEMA DE ALERTA HIDROLÓGICO



BOLETIM DE MONITORAMENTO HIDROLÓGICO DA BACIA DO RIO PARAGUAI

BOLETIM Nº 20/2021

21 de maio de 2021



APRESENTAÇÃO

O Sistema de Alerta Hidrológico do Rio Paraguai (SAH Paraguai) apresenta o “BOLETIM SEMANAL DE MONITORAMENTO DA BACIA DO RIO PARAGUAI”. Os dados das estações de monitoramento apresentados estão disponíveis em www.cprm.gov.br/sace/paraguai, assim como todos os boletins emitidos. As estações fluviométricas utilizadas no monitoramento são apresentadas na **Figura 1**. Os dados com detalhes de cada uma delas encontram-se apresentados na **Tabela 1**.

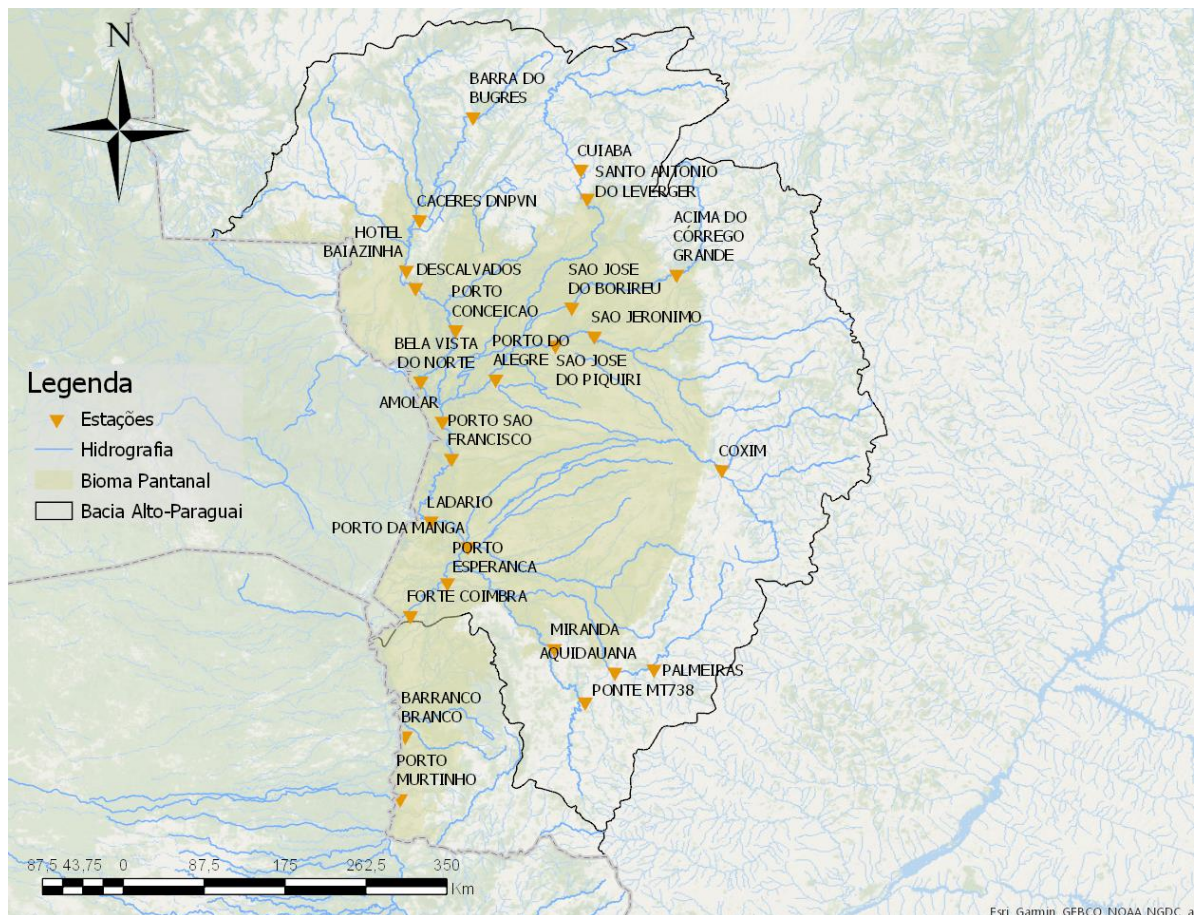


Figura1: Mapa da RH-Paraguai, com destaque para as estações de monitoramento.



Tabela 1: Estações de Monitoramento Fluviométrico na Bacia do rio Paraguai.

Nome	Código	Rio	Município
PORTO DO ALEGRE	66750000	CUIABÁ	CORUMBÁ
CUIABÁ	66260002	CUIABÁ	CUIABÁ
SANTO ANTÔNIO DO LEVERGER	66270000	CUIABÁ	SANTO ANTÔNIO DO LEVERGER
BELA VISTA DO NORTE	66125000	PARAGUAI	CÁCERES
PORTO SÃO FRANCISCO	66810000	PARAGUAI	CORUMBÁ
LADÁRIO	66825000	PARAGUAI	LADÁRIO
PORTO ESPERANCA	66960008	PARAGUAI	CORUMBÁ
FORTE COIMBRA	66970000	PARAGUAI	CORUMBÁ
PORTO MURTINHO	67100000	PARAGUAI	PORTO MURTINHO
BARRA DO BUGRES	66010000	PARAGUAI	BARRA DO BUGRES
CÁCERES <i>DNPVN</i>	66070004	PARAGUAI	CÁCERES
HOTEL BIAZINHA	66077500	PARAGUAI	CÁCERES
DESCALVADOS	66090000	PARAGUAI	CÁCERES
PORTO CONCEIÇÃO	66120000	PARAGUAI	CÁCERES
AMOLAR	66800000	PARAGUAI	CORUMBÁ
PORTO DA MANGA	66895000	PARAGUAI	CORUMBÁ
BARRANCO BRANCO	67030000	PARAGUAI	PORTO MURTINHO
SÃO JERÔNIMO	66600000	PIQUIRI	BARÃO DE MELGAÇO
SÃO JOSÉ DO PIQUIRI	66650000	PIQUIRI	BARÃO DE MELGAÇO
SÃO JOSÉ DO BORIRÉU	66470000	SÃO LOURENÇO	BARÃO DE MELGAÇO
ACIMA DO CÓRREGO GRANDE	66460000	SÃO LOURENÇO	SANTO ANTÔNIO DO LEVERGER
COXIM	66870000	TAQUARI	COXIM
AQUIDAUANA	66945000	AQUIDAUANA	AQUIDAUANA
PALMEIRAS	66941000	AQUIDAUANA	DOIS IRMÃOS DO BURITI
ESTRADA MT-738	66900000	MIRANDA	BONITO
MIRANDA	66910000	MIRANDA	MIRANDA

As previsões apresentadas neste Boletim são baseadas em modelos hidrológicos e estão sujeitas às incertezas inerentes aos mesmos. Os dados hidrológicos utilizados nos boletins são provenientes da Rede Hidrometeorológica Nacional de responsabilidade da Agência Nacional de Águas (ANA), operada pelo Serviço Geológico do Brasil (CPRM) e demais parceiros. Os dados de previsão de chuvas são provenientes do Centro de Previsão Climática da Administração Oceânica e Atmosférica Nacional dos Estados Unidos (CPC/NOAA) e são usadas ainda informações de previsões meteorológicas produzidas pelo CPTEC/INPE.



RESUMO DO BOLETIM

Nesta última semana, o nível do Rio Paraguai continuou apresentando tendência de estabilidade somente na estação de Bela Vista do Norte, nas demais estações o nível do rio apresentou tendência ao declínio, para as próximas semanas é provável que todas estações situadas em sua calha apresentem esse mesmo comportamento. Importante destacar que o nível d' água do rio Paraguai na estação fluviométrica de Cáceres encontra-se atingindo os menores valores mínimos já observados para esse período do ano, considerando toda a sua série histórica de dados. Nas demais estações, em Bela Vista do Norte, Porto São Francisco, Ladário, Forte Coimbra e Porto Murtinho o nível d' água se encontra na zona de atenção para mínimas. Estimativas de chuvas por satélite, utilizando o modelo MERGE/INPE, indicam acumulados de 0.4 mm para os últimos 7 dias na bacia do rio Paraguai, considerando a área de drenagem delimitada tendo a estação Porto Murtinho como exutório. Sobre o bioma Pantanal foram estimados acumulados de chuvas de 0.0 mm para esse mesmo período. Para a próxima semana estão previstas precipitações na área da bacia do rio Paraguai, devendo incidir com um pouco mais de intensidade na região Este da bacia, contudo também devem se distribuir, em menor intensidade, por toda a área do bioma Pantanal. As chuvas deverão apresentar pequenos acumulados durante todo o período considerado.

MONITORAMENTO DE NÍVEIS

Os dados mais recentes dos níveis dos rios registrados nos pontos de monitoramento encontram-se apresentados na **Tabela 2**. São apresentados também os níveis registrados no 7º e no 14º dia anterior à última leitura disponível, como também o valor da mediana de níveis para o dia 21 de maio dos anos anteriores.

Tabela 2: Cotas atuais e variação nos últimos dias nas estações da Bacia do rio Paraguai.

Nome	Data do último dado	Último Dado	7 dias antes	14 dias antes	Mediana histórica para o dia
CÁCERES <i>DNPVN</i>	21/05/2021	130	150	186	315
PORTO CONCEIÇÃO	17/05/2021	412	413	415	495
BELA VISTA DO NORTE	21/05/2021	385	382	380	534
PORTO SÃO FRANCISCO	21/05/2021	488	492	496	734
LADÁRIO	21/05/2021	160	167	172	394
PORTO ESPERANÇA	21/05/2021	127	139	145	380
FORTE COIMBRA	21/05/2021	048	060	073	330
PORTO MURTINHO	21/05/2021	260	269	279	505
BARRA DO BUGRES	01/05/2020	071	078	109	066



Nome	Data do último dado	Último Dado	7 dias antes	14 dias antes	Mediana histórica para o dia
CUIABÁ	21/05/2021	038	038	042	167
STO ANTÔNIO DO LEVERGER	21/05/2021	257	263	266	#
SÃO JOSÉ DO BORIRÉU	11/02/2021	260	294	303	133
ACIMA DO CÓRREGO GRANDE	13/09/2020	18	22	23	83
SÃO JERÔNIMO	18/10/2020	195	195	195	218
SÃO JOSÉ DO PIQUIRI	21/12/2020	198	193	179	212
COXIM	15/05/2021	365	368	366	304
AQUIDAUANA	21/05/2021	200	204	206	300
PALMEIRAS	21/05/2021	147	149	147	182
PONTE MT-738	21/05/2021	138	141	143	138
MIRANDA	21/05/2021	204	208	217	260

Legenda: + Valor Informado pelo observador; * Equipamento em manutenção; # Sem valor definido

ACOMPANHAMENTO DAS CHUVAS

Estimativas de chuvas por satélite, utilizando o modelo MERGE/INPE, indicam que na bacia do rio Paraguai considerando a área de drenagem delimitada e tendo a estação de Porto Murtinho como exutório da bacia, as chuvas médias estimadas ao longo dos últimos 7 dias apresentaram acumulados de 0.4 mm na área da bacia (**Figura 2**) enquanto que sobre o bioma Pantanal, acumulados de 0.0 mm foram estimados para esse mesmo período. A distribuição espacial das chuvas é detalhada na **Tabela 3**.

Chuva Acumulada do MERGE (CPTEC-INPE) de 0.4 mm em 7 dias na AD sem_código - ALERTA_CPRM_PARAGUAI

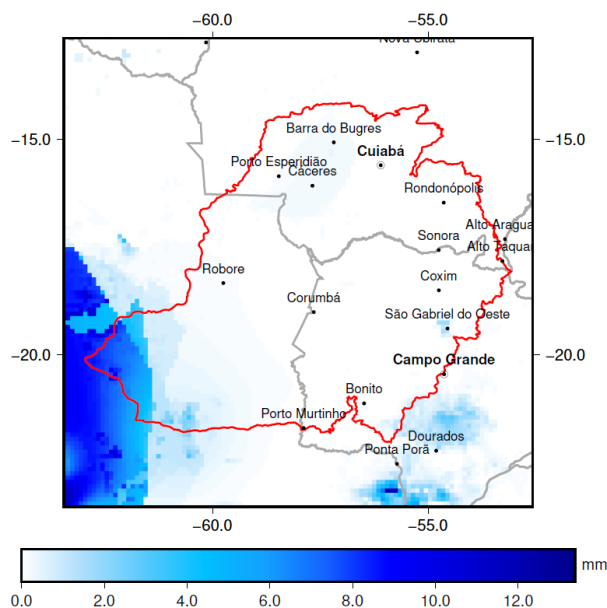


Figura 2: Chuva estimada pelo modelo MERGE/INPE na bacia do rio Paraguai, considerando a bacia da estação Porto Murtinho (Fonte dos dados: <http://ftp.cptec.inpe.br/modelos/io/produtos/MERGE/>).



Tabela 3: Chuva acumulada nos últimos 7 dias e nas últimas 24 horas nas bacias de contribuição das estações, estimadas a partir do modelo MERGE/INPE.

Nome	Chuva em 24 horas (mm)	Chuva em 7 dias (mm)
BIOMA PANTANTAL	0.01	0.0
PORTO DO ALEGRE	0.00	0.0
CUIABÁ	0.00	0.0
SANTO ANTÔNIO DO LEVERGER	0.00	0.0
BELA VISTA DO NORTE	0.00	0.1
PORTO SÃO FRANCISCO	0.00	0.0
LADÁRIO	0.00	0.0
PORTO ESPERANCA	0.00	0.0
FORTE COIMBRA	0.00	0.0
PORTO MURTINHO	0.00	0.6
BARRA DO BUGRES	0.00	0.1
CÁCERES <small>DNPVN</small>	0.00	0.1
HOTEL BIAZINHA	0.00	0.1
DESCALVADOS	0.00	0.1
PORTO CONCEIÇÃO	0.00	0.1
AMOLAR	0.00	0.0
PORTO DA MANGA	0.00	0.0
BARRANCO BRANCO	0.00	0.6
SÃO JERÔNIMO	0.00	0.0
SÃO JOSÉ DO PIQUIRI	0.00	0.0
SÃO JOSÉ DO BORIRÉU	0.00	0.0
ACIMA DO CÓRREGO GRANDE	0.00	0.0
COXIM	0.04	0.0
AQUIDAUANA	0.02	0.1
PALMEIRAS	0.03	0.1
ESTRADA MT-738	0.00	0.1
MIRANDA	0.00	0.1

Para a próxima semana estão previstas precipitações na área da bacia do rio Paraguai, a partir de hoje, dia 21/05, as chuvas deverão incidir com um pouco mais de intensidade na região Este da bacia, nas proximidades dos municípios de São Gabriel do Oeste e Coxim, contudo também devem se distribuir, em menor intensidade, por toda a área do bioma Pantanal (**Figura 3**). As chuvas deverão apresentar pequenos acumulados durante todo o período considerado.

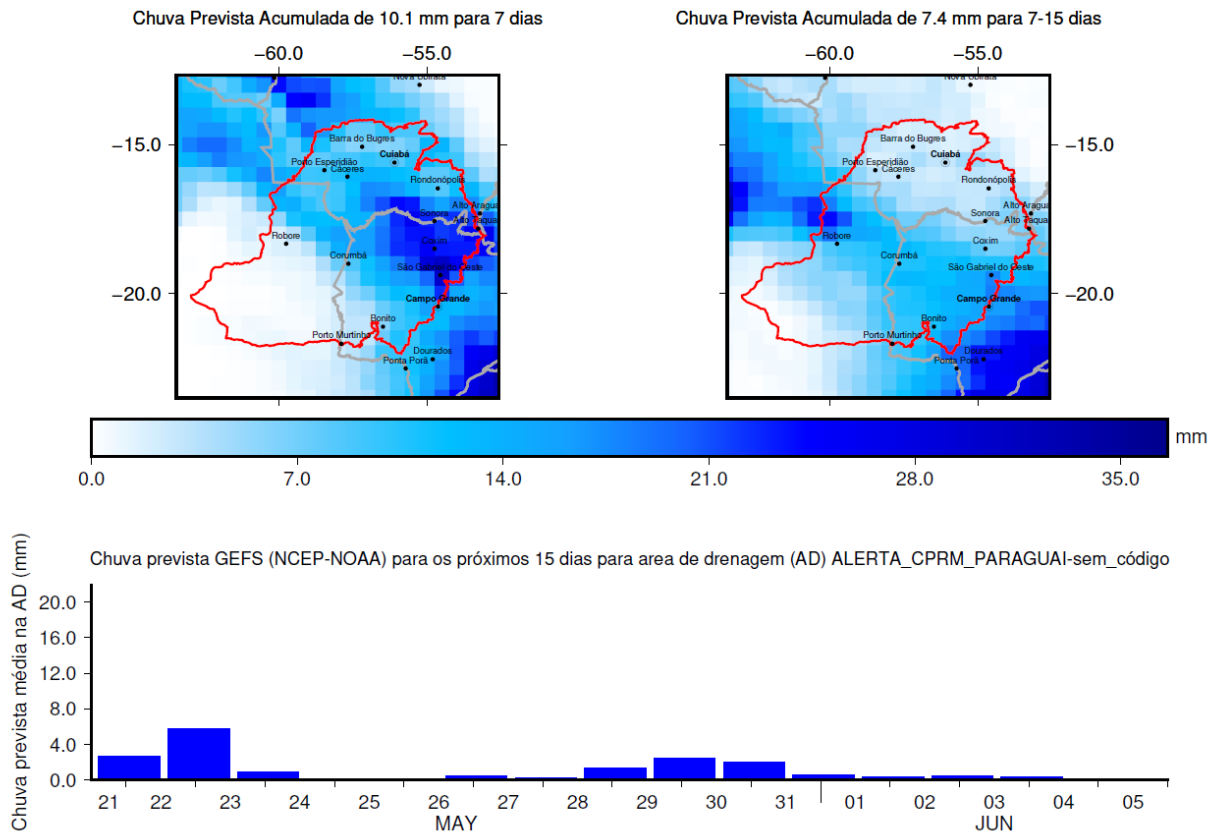


Figura 3: Chuva prevista na bacia do rio Paragui, considerando a bacia da estação Porto Murtinho, para os próximos 15 dias utilizando-se o modelo GEFS / NCEP-NOAA.

TENDÊNCIAS PARA OS NÍVEIS DOS RIOS

A tendência dos níveis dos rios para a Região Hidrográfica do Paragui é apresentada da **Figura 4** à **Figura 9**. O modelo utilizado para a previsão, assim como os dados de entrada e suas respectivas fontes, encontram-se apresentados ao final do boletim. Os modelos refletem o final da estabilização dos níveis dos rios da bacia, com tendência ao declínio na maioria das estações. Considerando que na próxima semana, as precipitações previstas na bacia não serão significativas, o rio Paragui deverá continuar a apresentar a tendência ao declínio na maioria das estações de monitoramento situadas em sua calha.

Tabela 4: Previsão para os próximos 28 dias.

Nome	Dia + 7	Dia + 14	Dia + 21	Dia + 28
CÁCERES <i>DNPVN</i>	112	-	-	-
BELA VISTA DO NORTE	385	384	382	379
PORTO SÃO FRANCISCO	484	480	473	462
LADÁRIO	155	150	141	129
FORTE COIMBRA	038	030	024	019
PORTO MURTINHO	253	248	246	245



Nas figuras a seguir estão resumidas as estatísticas de níveis observados ao longo do histórico de monitoramento nas estações da RH-Paraguai. Essas estatísticas são:

- As curvas envoltórias que representam os valores mínimos e máximos observados em cada dia do ano nas estações, para cada dia do ano ao longo do histórico de dados;
- A faixa de níveis considerados “normais” para cada dia do ano, representada pela faixa que conteve 80% dos níveis observados: acima dela os níveis podem ser considerados acima do normal para aquele período do ano (acima da cota de permanência de 10%); e abaixo dela, abaixo do normal para aquele período do ano (abaixo da cota de permanência de 90%);
- Os níveis observados ao longo do ano de 2020 (linha sólida azul);
- A previsão de níveis para os próximos 7, 14, 21 e 28 dias.

Importante destacar que o nível d’ água do rio Paraguai na estação fluviométrica de Cáceres encontra-se atingindo os menores valores mínimos já observados para esse período do ano, considerando toda sua série histórica de dados. Nas demais estações, em Bela Vista do Norte, Porto São Francisco, Ladário, Forte Coimbra e Porto Murtinho o nível d’ água se encontra na zona de atenção para mínimas.

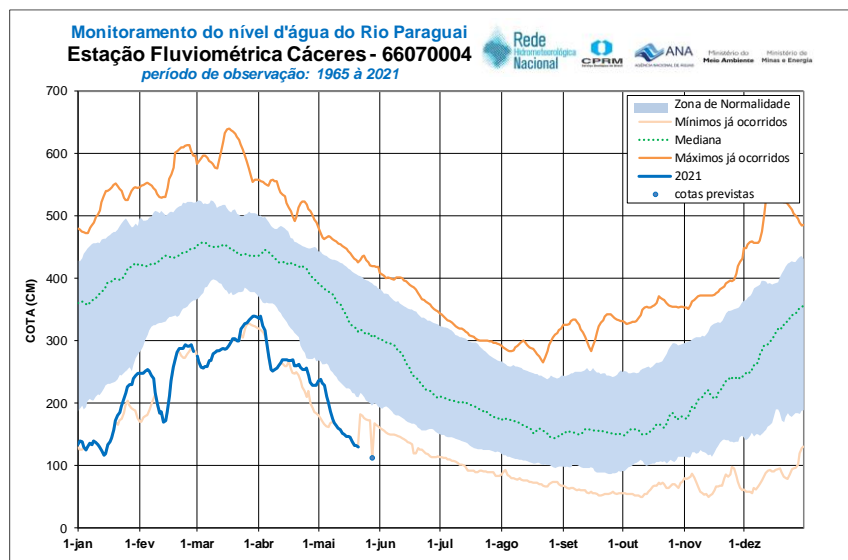


Figura 4: Prognóstico dos níveis para CÁCERES *DNPVN* (66070004), no rio PARAGUAI.

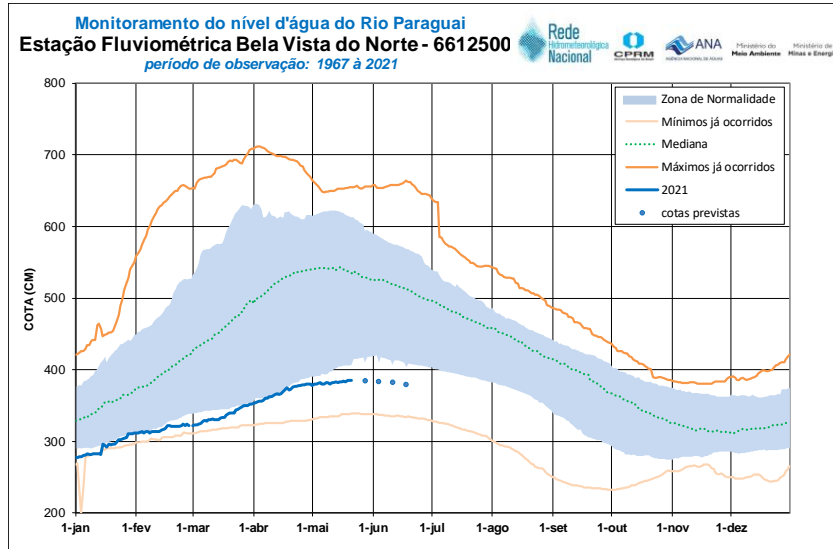


Figura 5: Prognóstico dos níveis para BELA VISTA DO NORTE (66125000), no rio PARAGUAI.

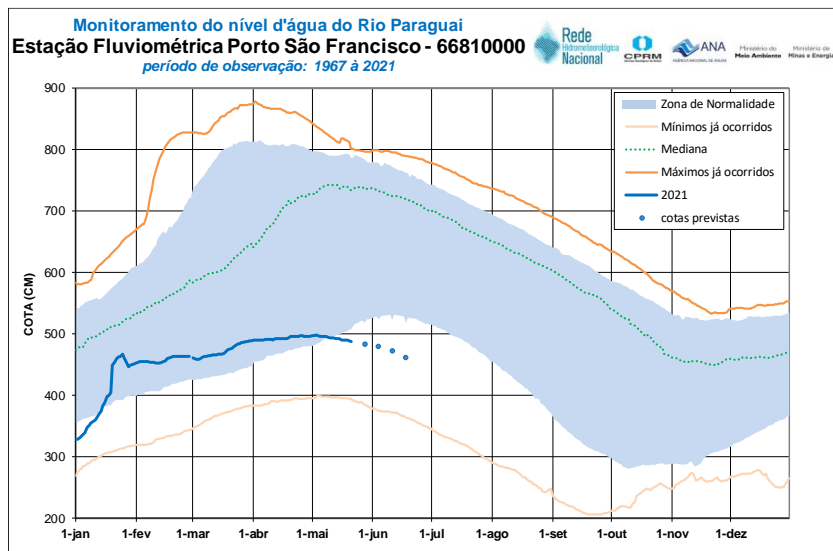


Figura 6: Prognóstico dos níveis para PORTO SÃO FRANCISCO (66810000), no rio PARAGUAI.

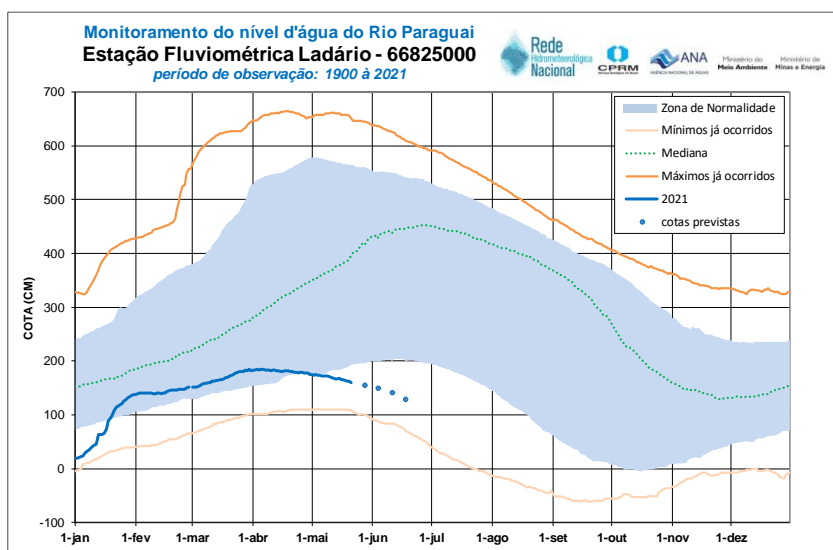


Figura 7: Prognóstico dos níveis para LADÁRIO (66825000), no rio PARAGUAI.

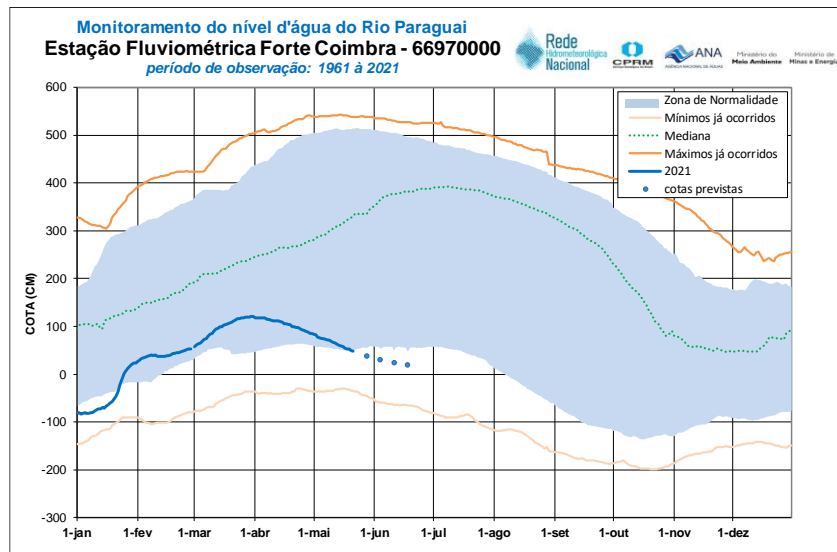


Figura 8: Prognóstico dos níveis para FORTE COIMBRA (66970000), no rio PARAGUAI.

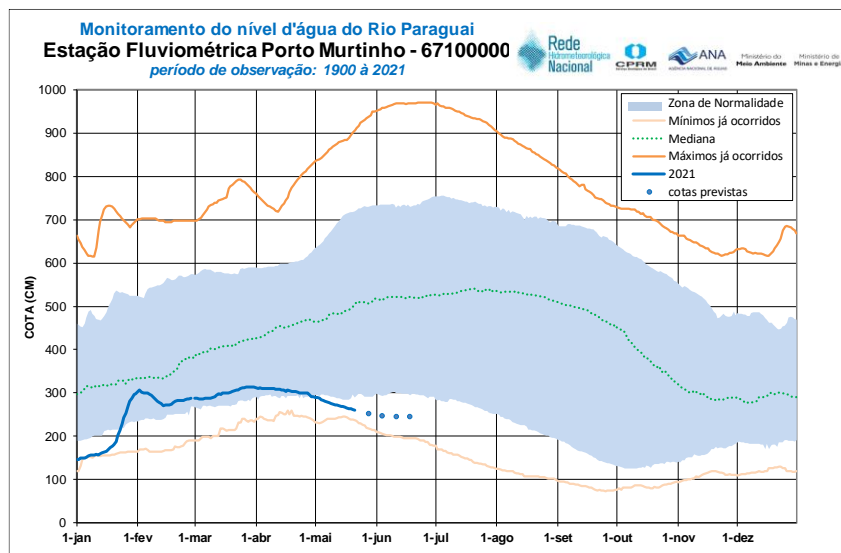


Figura 9: Prognóstico dos níveis para PORTO MURTINHO (67100000), no rio PARAGUAI

SOBRE O MODELO DE PREVISÃO

Os dados hidrológicos utilizados nos boletins são provenientes da Rede Hidrometeorológica Nacional (RHN) de responsabilidade da Agência Nacional de Águas (ANA), operada pelo Serviço Geológico do Brasil (CPRM) e demais parceiros.

Os dados de monitoramento de chuvas foram obtidos por meio de imagens de satélite do produto MERGE/GPM, disponibilizados pelo INPE (Instituto Nacional de Pesquisas Espaciais) no sítio <http://ftp.cptec.inpe.br/modelos/tempo/MERGE/GPM/DAILY/>.



Os dados de previsão de chuva apresentados são do modelo CFS, gerados pelo NOAA (National Oceanic and Atmospheric Administration), encontrando-se disponíveis no sítio <http://origin.cpc.ncep.noaa.gov/products/people/mchen/CFSv2FCST/weekly/>.

A previsão hidrológica foi gerada considerando a aplicação de modelos K-Vizinhos (do inglês K-Nearest Neighbors). Trata-se de um modelo não paramétrico de previsão utilizado tanto para modelos de classificação como de regressão. Os dados de entrada consistem dos K exemplos do histórico mais próximos. Nos modelos de regressão, utilizados neste boletim, a saída é a média dos K vizinhos mais próximos do dado que se pretende prever. No caso da previsão de vazantes, correspondem às 5 vazantes mais semelhantes à vazante deste ano, considerando o nível atual e a variação dos níveis nas últimas 2 semanas, com um peso de 0,8 para os níveis atuais e 0,2 para a variação dos últimos 14 dias.

As previsões apresentadas neste boletim são baseadas em modelos hidrológicos e estão sujeitas às incertezas inerentes aos mesmos. Além disso, as previsões feitas utilizam-se de previsões meteorológicas de outros órgãos, também sujeitas a erros, que acabam sendo incorporados às previsões aqui apresentadas. Entretanto, esses erros são permanentemente avaliados pela equipe do SAH Paraguai.

Agradecemos ao INPE pelo fornecimento dos dados de precipitação do MERGE/GPM e à NOAA pelas previsões meteorológicas do modelo CFS. Este boletim é resultado de parceria entre o Serviço Geológico do Brasil e a Agência Nacional de Águas para a gestão e operação da Rede Hidrometeorológica Nacional.

Parceria:



Marcus Suassuna Santos

Marcelo Parente Henriques

Pesquisadores em Geociências – Hidrologia

SISTEMA DE ALERTA HIDROLÓGICO DA BACIA DO RIO PARAGUAI



**SERVIÇO GEOLÓGICO
DO BRASIL – CPRM**

SECRETARIA DE
GEOLOGIA, MINERAÇÃO
E TRANSFORMAÇÃO MINERAL

MINISTÉRIO DE
MINAS E ENERGIA



**PÁTRIA AMADA
BRASIL**
GOVERNO FEDERAL