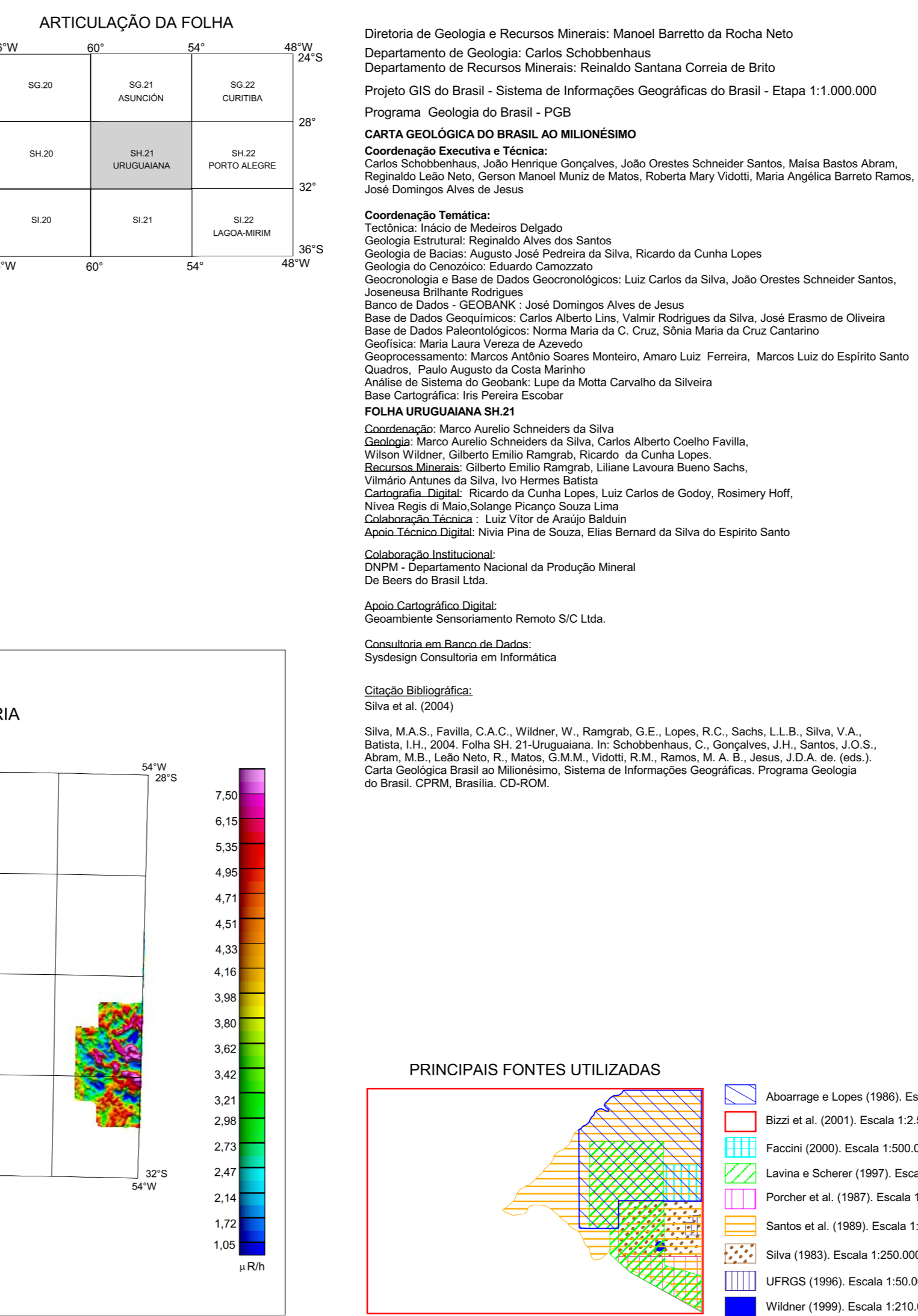

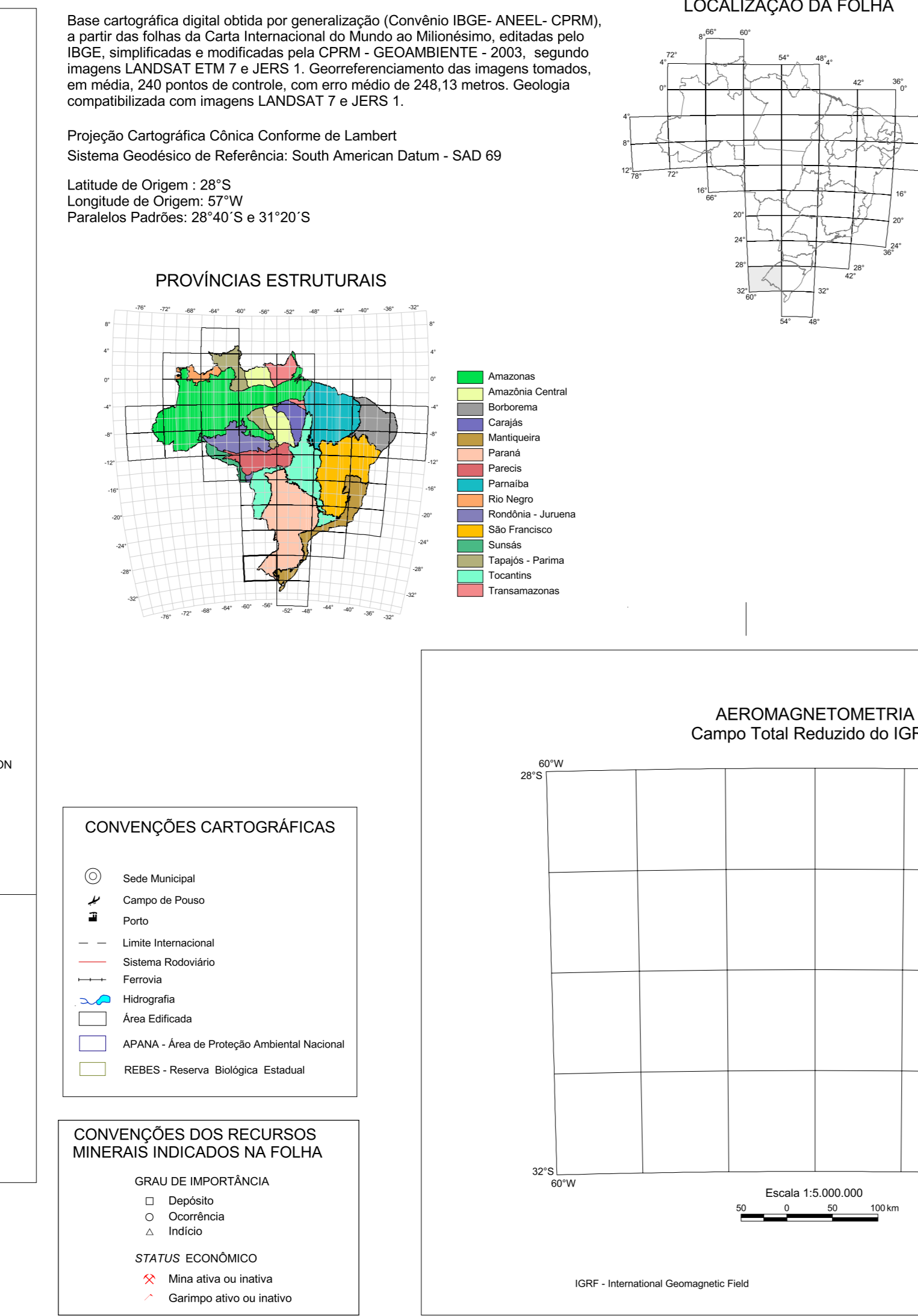


RELACIONAMENTO DE RECURSOS MINERAIS SELECIONADOS E REPRESENTADOS NA FOLHA URUGUAIANA-SH.21. Tabela com 5 colunas: Símbolo, Nome do recurso, Descrição, Localização e Observações.



PROVÍNCIAS PARANÁ E MANTIQUEIRA. Quadro de descrições de unidades geológicas, incluindo unidades como Depósitos aluvionares, Formação Santa Tecla, Grupo São Bento, Formação Santa Maria, Formação Sanga do Cabral, Grupo Passa Dois, Formação Itati, Formação Palermos, Formação Taubaté, Granitoides pós-orogênicos, Monzogranito Santa Rita, Monzogranito Santo Antônio, Suite Granítica Santo Amaro, Granodiorito Fazenda do Posto, Granito São Manoel, Granito Santa Zélia, Siengranito Camaquã-Pedado, Monzogranito Lajeado, Complexo mafico-ultramafico Cerro Mantiqueiras, Complexo Cambal, Suite Metamórfica Arroio Marmeleiro, Suite Metamórfica Vicalvo, Complexo Granítico-Gneissico Bagé, and Complexo Granítico Santa Maria Chico.

CONVENÇÕES GEOLÓGICAS: Lista de símbolos e cores para unidades geológicas, estruturas tectônicas, recursos minerais e fontes bibliográficas utilizadas.