COMPANHIA DE PESQUISA DE RECURSOS MINERAIS

PROJETO PALMEIRÓPOLIS

RELATÓRIO PRELIMINAR DE PESQUISA

DNPM's 800.007/78 a 800.012/78 e 800.744/78

ALVARAS: 4271 (D.O.U. de 07.08.78), 4439 a 4443 (D.O.U. de 08.08.78) e 7980 (D.O.U. de 27.12.78)

VOLUME III

ANEXOS DE Nºs 22 A 26D

I-96

SUREMI
SECRETARIA
DERM
ARQUIVO TÉCNICO
Relatório n.º 1029
N.º de Volumes 3 Vol. 3-S
PhL 008086

CPRM

COMPANHIA DE PESQUISA DE RECURSOS MINERAIS

PROJETO PALMEIRÓPOLIS

RELATÓRIO PRELIMINAR DE PESQUISA

Áreas: GO-01-78 a GO-07-78

Alvarás: 4271 (D.O.U. de 07.08.78)
4439, 4440, 4441, 4442, 4443 (D.O.U. de 08.08.78) e
7980 (D.O.U. de 27.12.78)

DNPM's: 800.007/78 a 800.012/78 e 800.744/78

Volume III

ANEXOS DE 22 A 26D

SUPERINTENDÊNCIA REGIONAL DE GOIÂNIA

1981

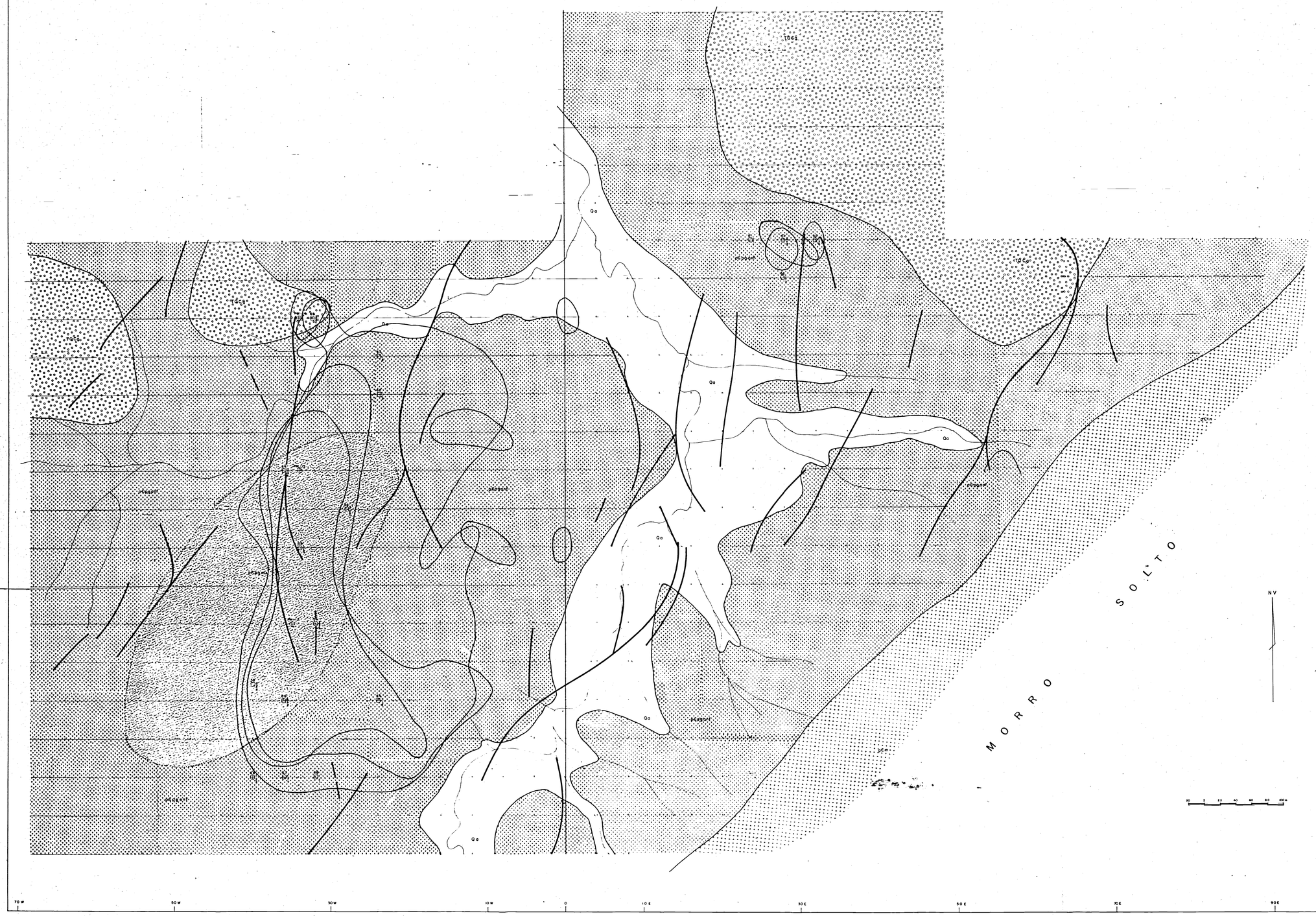
MORRO SOLTO
NV
Qa
Qa
Qa

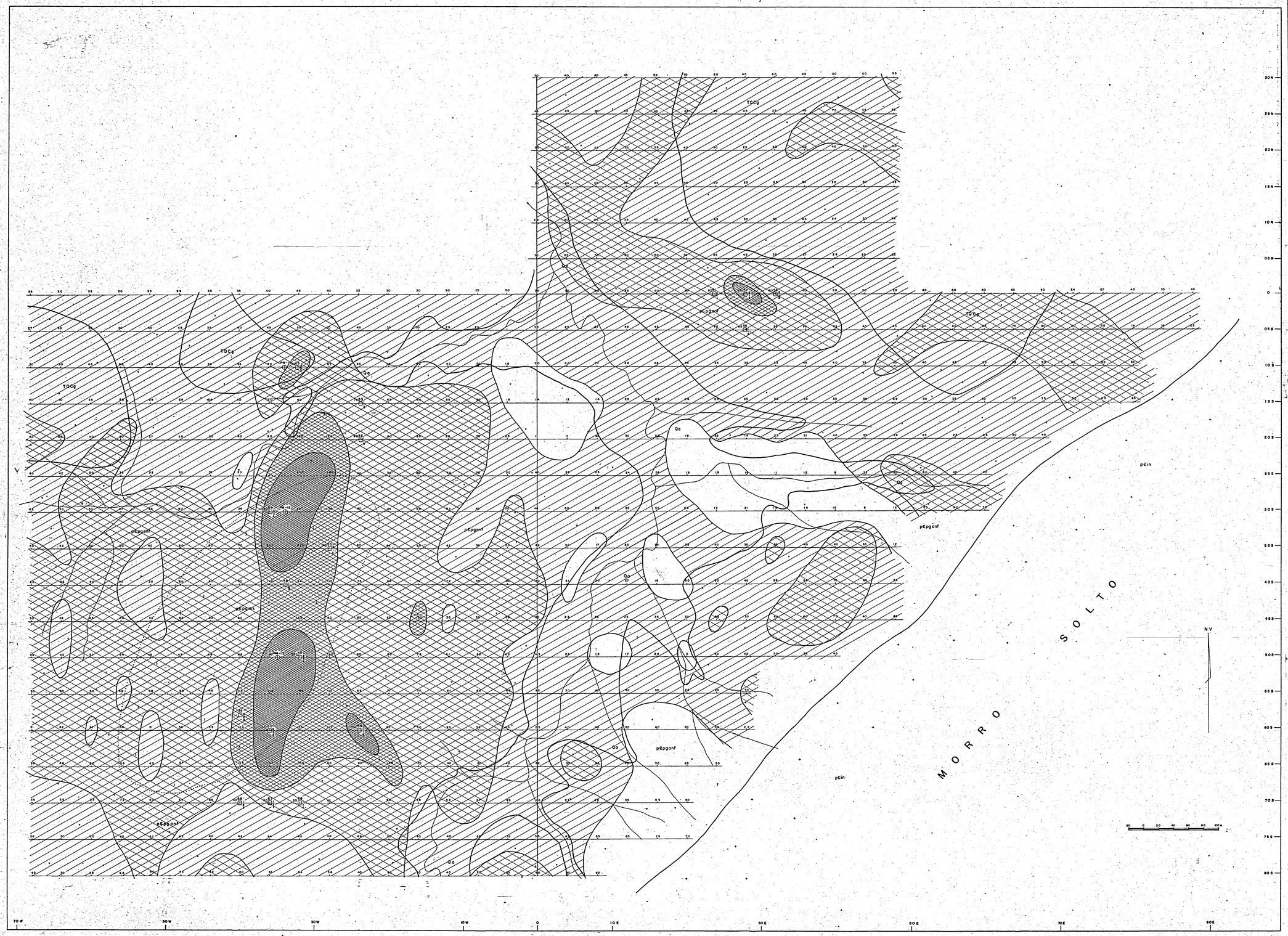

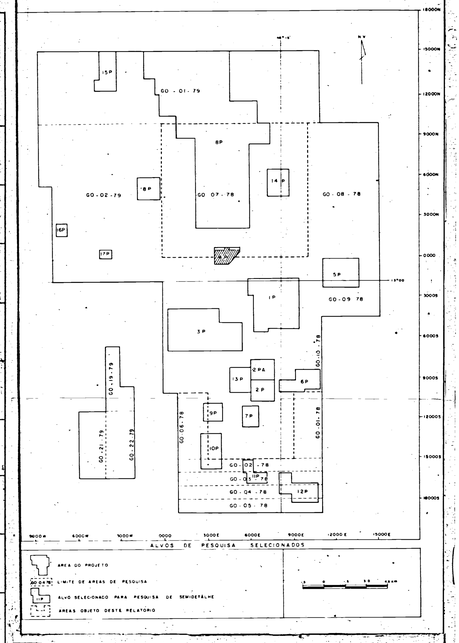

COMPANHIA DE PESQUISA DE RECURSOS MINERAIS
CPRM
SUPERINTENDÊNCIA REGIONAL DE GOIÂNIA

PROJETO PALMEIRÓPOLIS

DETALHE

SUBALVO 4P

GEOQUÍMICA DE SOLO

COBRE

- ≥ 176
- 100 – 175
- 46 – 99
- 22 – 45
- ≤ 21

MÁXIMO 400
MÍNIMO 8

- POÇOS DE PESQUISA
- FUROS DE SONDA

ANEXO 23

LOCAL	DISTRITO	MUNICÍPIO	COMARCA	ESTADO
MORRO SOLTO	PALMEIRÓPOLIS	PARANÃ	PARANÃ	GOIÁS

PESQUISA DE	ÁREA	ESCALA
PRATA	GO-07-78	1:2000
REQUERENTE	RESPONSÁVEL TÉCNICO	
CIA. DE PESQUISA DE RECURSOS MINERAIS - CPRM	JUDSON DA CUNHA E SILVA Geol. CREA 3740/D 2ª Reg.	

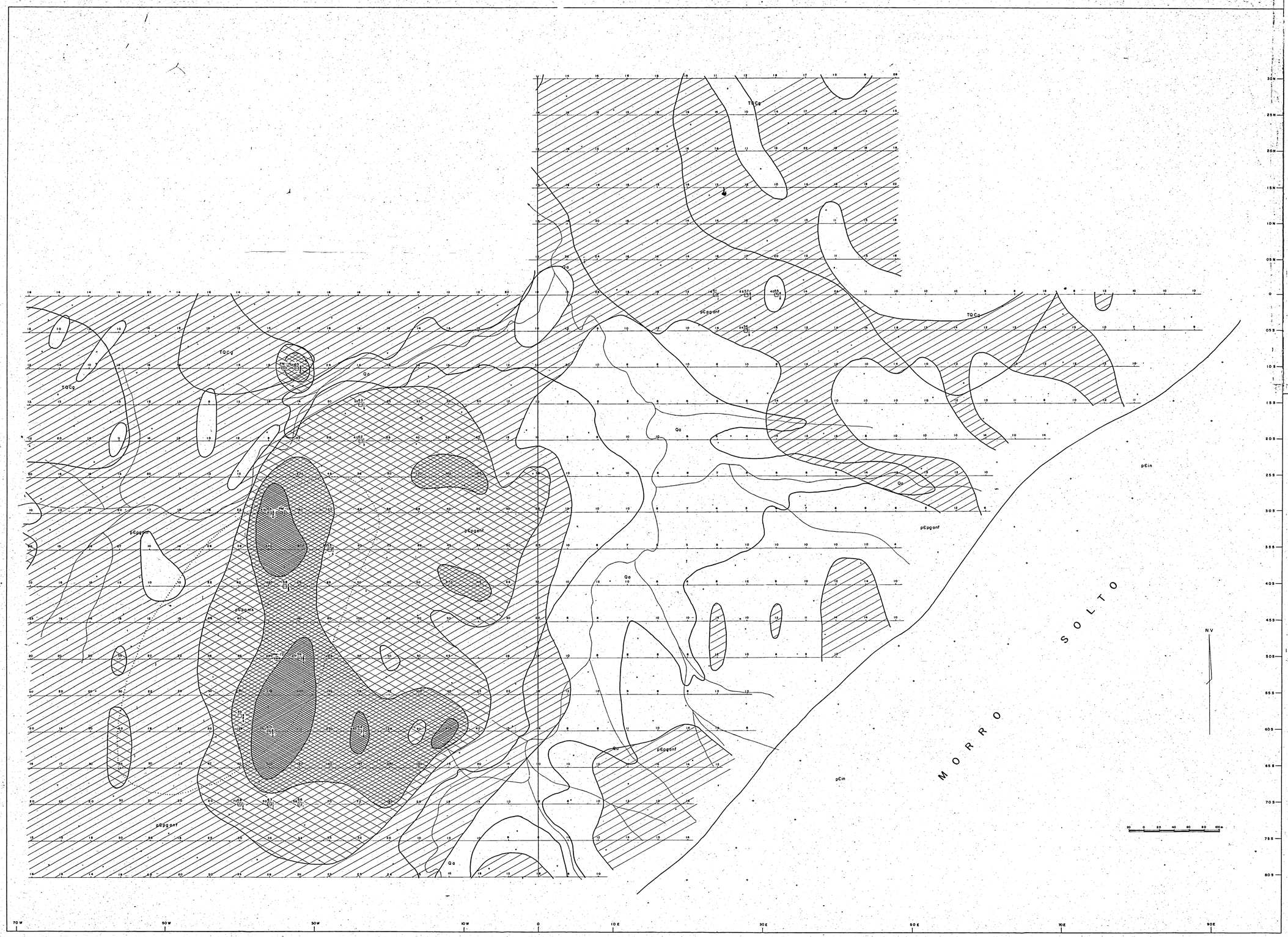

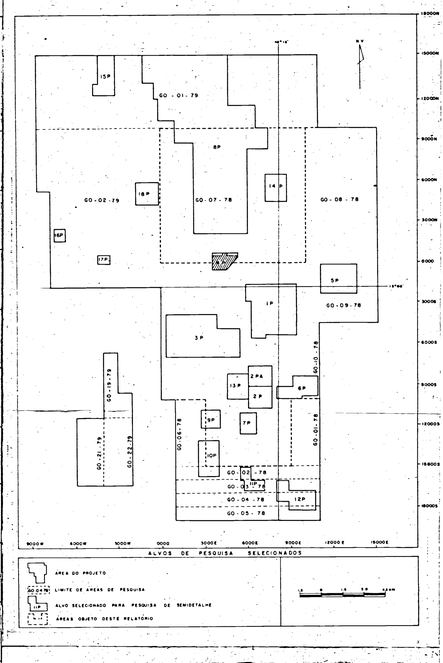

COMPANHIA DE PESQUISA DE RECURSOS MINERAIS
CPRM
SUPERINTENDÊNCIA REGIONAL DE GOIÂNIA

PROJETO PALMEIRÓPOLIS

DETALHE

SUBALVO 4P

GEOQUÍMICA DE SOLO

CHUMBO

- ≥ 281
- 96 – 280
- 32 – 95
- 12 – 31
- ≤ 11

MÁXIMO 800
MÍNIMO 4

- POÇOS DE PESQUISA
- FUROS DE SONDA

ANEXO - 24

LOCAL	DISTRITO	MUNICÍPIO	COMARCA	ESTADO
MORRO SOLTO	PALMEIRÓPOLIS	PARANÃ	PARANÃ	GOIÁS

PESQUISA DE	ÁREA	ESCALA
PRATA	GO-07-78	1:2000
REQUERENTE	RESPONSÁVEL TÉCNICO	
CIA. DE PESQUISA DE RECURSOS MINERAIS - CPRM	JUDSON DA CUNHA E SILVA Geol. CREA 3740/D 2ª Reg.	

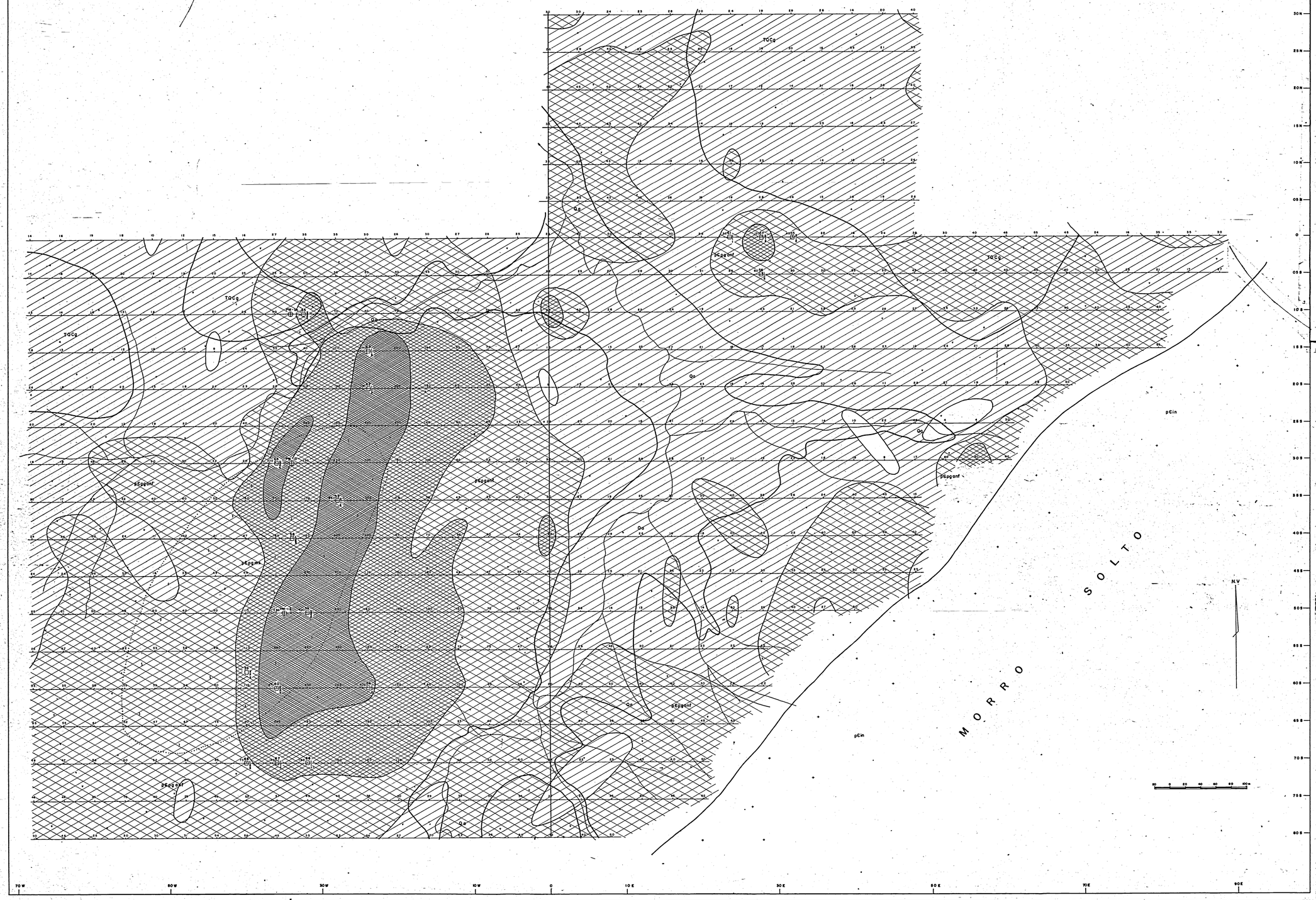

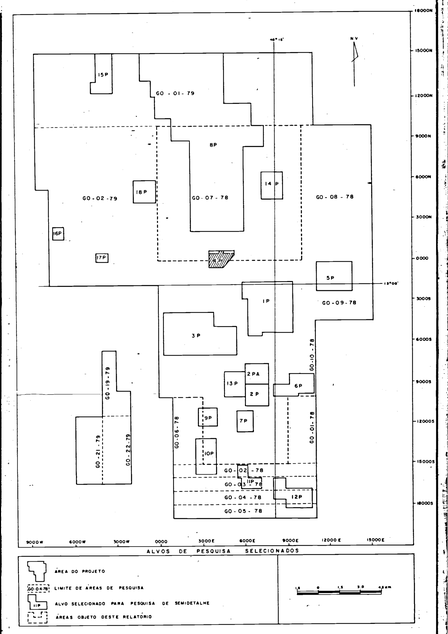

COMPANHIA DE PESQUISA DE RECURSOS MINERAIS
CPRM
SUPERINTENDÊNCIA REGIONAL DE GOIÂNIA

PROJETO PALMEIRÓPOLIS

DETALHE

SUBALVO 4P

GEOQUÍMICA DE SOLO

ZINCO

- ≥ 191
- 76 – 190
- 30 – 75
- 11 – 29
- ≤ 10

MÁXIMO 490
MÍNIMO 4

- POÇOS DE PESQUISA
- FUROS DE SONDA

ANEXO – 25

LOCAL	DISTRITO	MUNICÍPIO	COMARCA	ESTADO
MORRO SOLTO	PALMEIRÓPOLIS	PARANÃ	PARANÃ	GOIÁS

PESQUISA DE	ÁREA	ESCALA
PRATA	60-07-78	1:2000

REQUERENTE	RESPONSÁVEL TÉCNICO
CIA. DE PESQUISA DE RECURSOS MINERAIS - CPRM	JUDSON DA CUNHA E SILVA Geol. CREA 3740 / D 2ª Reg.

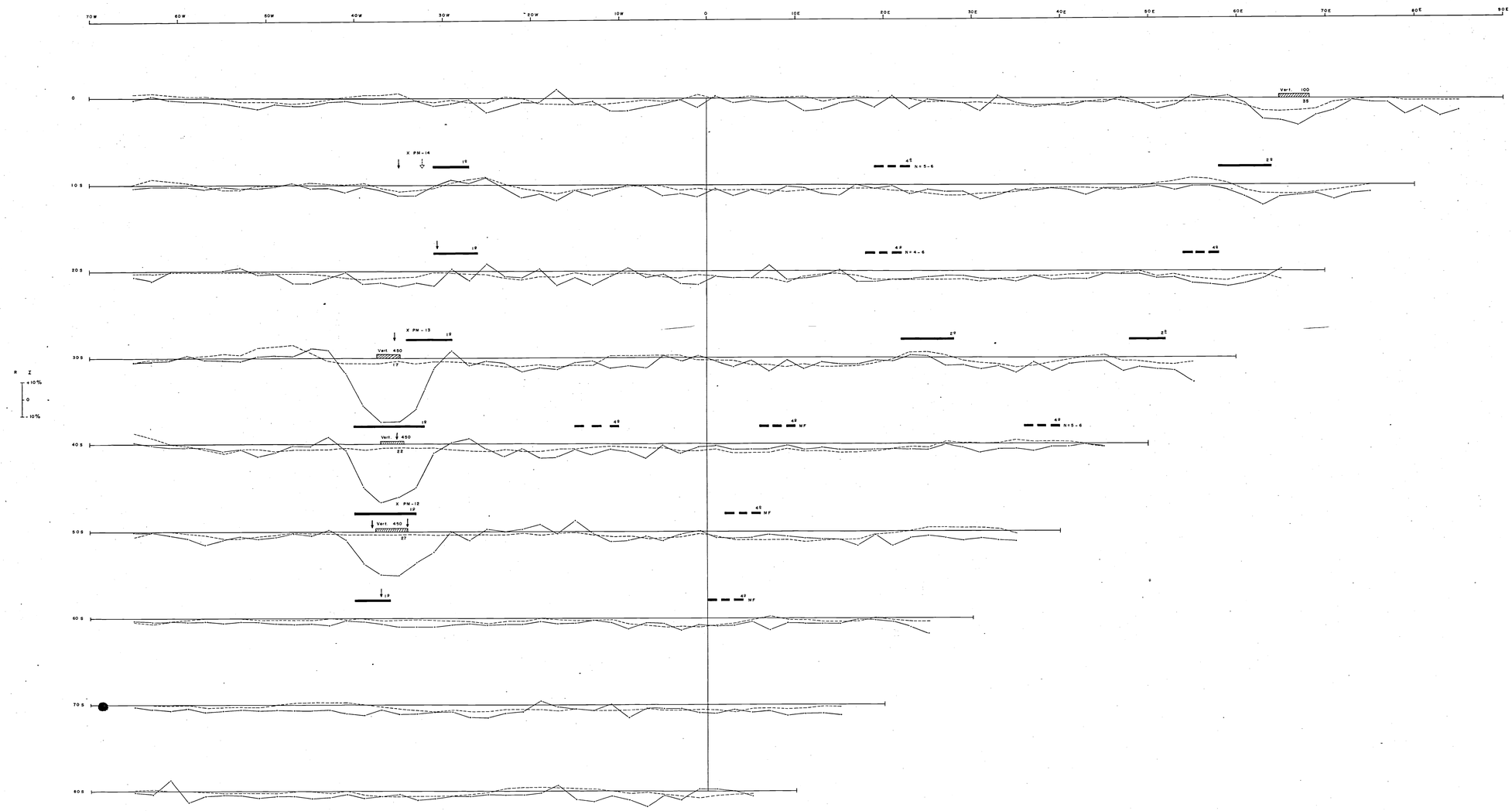

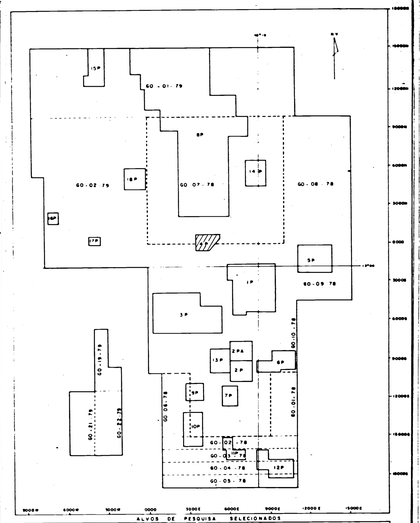

AREA DO PROJETO

LIMITE DE AREAS DE PESQUISA

ALVO SELECIONADO PARA PESQUISA DE MEMIDETALHE

AREAS OBJETO DESTE RELATORIO

COMPANHIA DE PESQUISA DE RECURSOS MINERAIS
SUPERINTENDÊNCIA REGIONAL DE GOIÂNIA
CPRM

PROJETO PALMEIRÓPOLIS

PESQUISA DE DETALHE

GEOFÍSICA TERRESTRE

SLINGRAM

ALVO 4P - FREQUENCIA = 222 Hz
CABO = 100m - ESTAÇÃO = 20m

CONVENÇÕES

- REAL
- IMAGINÁRIA
- MERIDIANO DO CONDUTOR
- PRODUTO CONDUTIVIDADE X ESPESSURA (mhos)
- Vert. 450 — ESPESSURA DO CONDUTOR
- 27 — PROFUNDIDADE DO TOPO (m)
- 1P — PRIORIDADE
- N=4-6 — MF = ANOMALIA DE FATOR METALICO
  - PROVÁVEL ANOMALIA
  - ANOMALIA DE IP
  - NÍVEIS ANÔMALOS
- PROVÁVEL EIXO
- EIXO DO "MISE-A-LA-MASSE"
- X PM-13 - LOCAÇÃO DOS FUROS JÁ REALIZADO

ANEXO - 26A

LOCAL	DISTRITO	MUNICÍPIO	COMARCA	ESTADO
MORRO SOLTO	PALMEIRÓPOLIS	PARANÃ	PARANÃ	GOIÁS

PESQUISA DE	AREA	ESCALA
PRATA	GO-07-78	1: 2.000

REQUERENTE	RESPONSÁVEL TÉCNICO
CIA DE PESQUISA DE RECURSOS MINERAIS - CPRM	JUDSON DA CUNHA E SILVA GEÓLOGO - CREA 3740/D 2ª Reg.

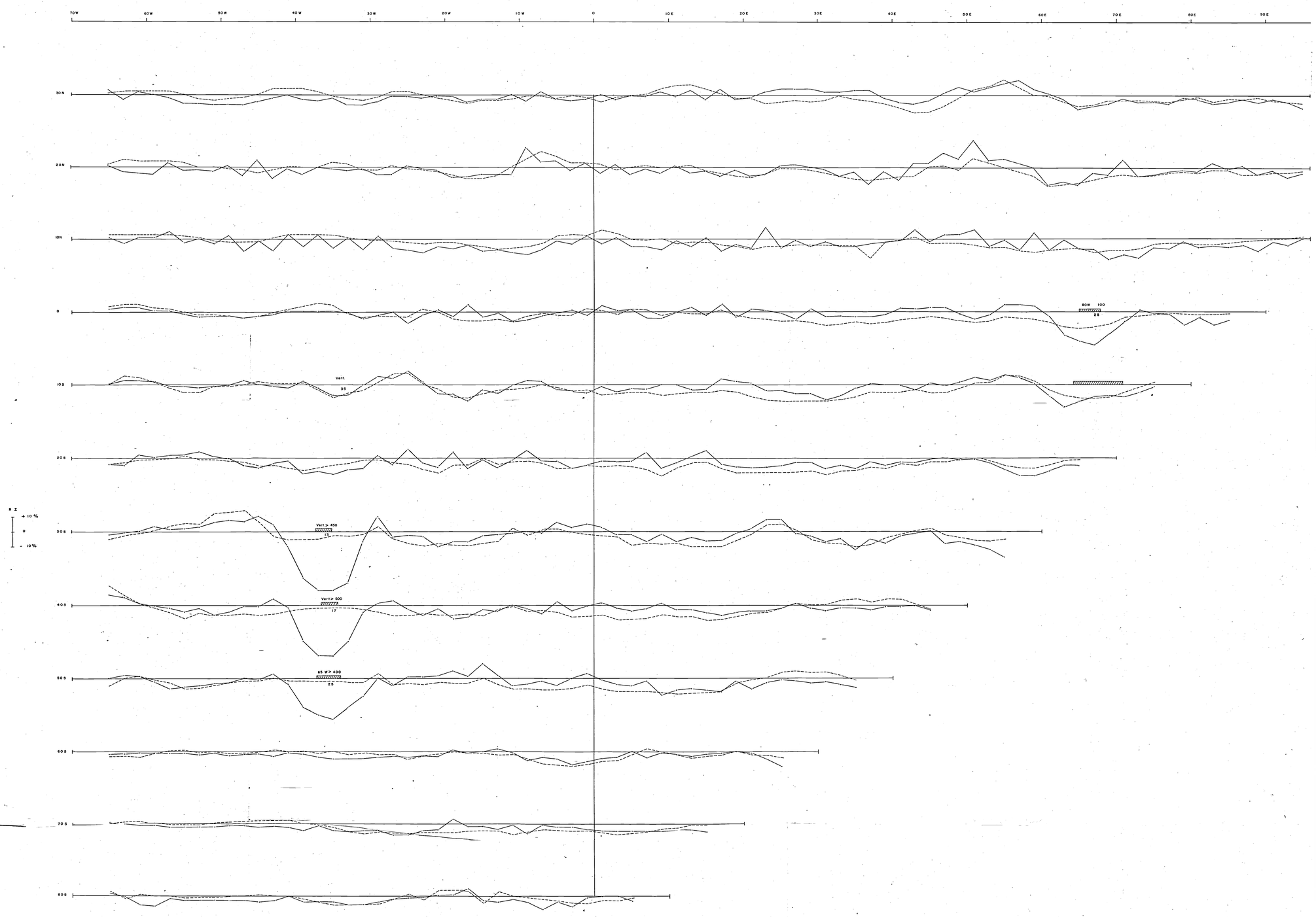
70W
60W
50W
40W
30W
20W
10W
0
10E
20E
30E
40E
50E
60E
70E
80E
90E
30N
20N
10N
0
10S
20S
30S
40S
50S
60S
70S
80S
R Σ
+ 10 %
0
- 10 %
80W 100
2S
Vert.
3S
Vert > 450
1S
Vert > 500
1T
85 W > 400
2S

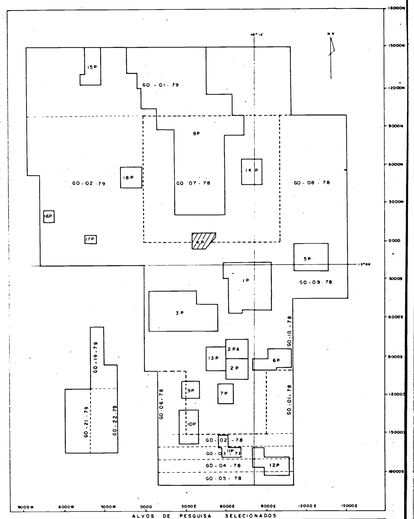
N
GO - 01 - 79
GO - 02 - 79
GO - 07 - 78
GO - 08 - 78
GO - 09 - 78
GO - 10 - 78
GO - 04 - 78
GO - 05 - 78
GO - 03 - 78
GO - 06 - 78
GO - 21 - 79
GO - 22 - 79
GO - 24 - 78
GO - 19 - 78
15P
8P
18P
14P
6P
2P
5P
1P
3P
2PA
13P
2P
6P
7P
2P
7P
1P
12P
1000W
2000W
3000W
0000
1000E
2000E
3000E
4000E
5000E
6000E
7000E
8000E
9000E
10000E
11000E
12000E
13000E
14000E
15000E
16000E
17000E
18000E
19000E
20000E
21000E
22000E
23000E
24000E
25000E
26000E
27000E
28000E
29000E
30000E
31000E
32000E
33000E
34000E
35000E
36000E
37000E
38000E
39000E
40000E

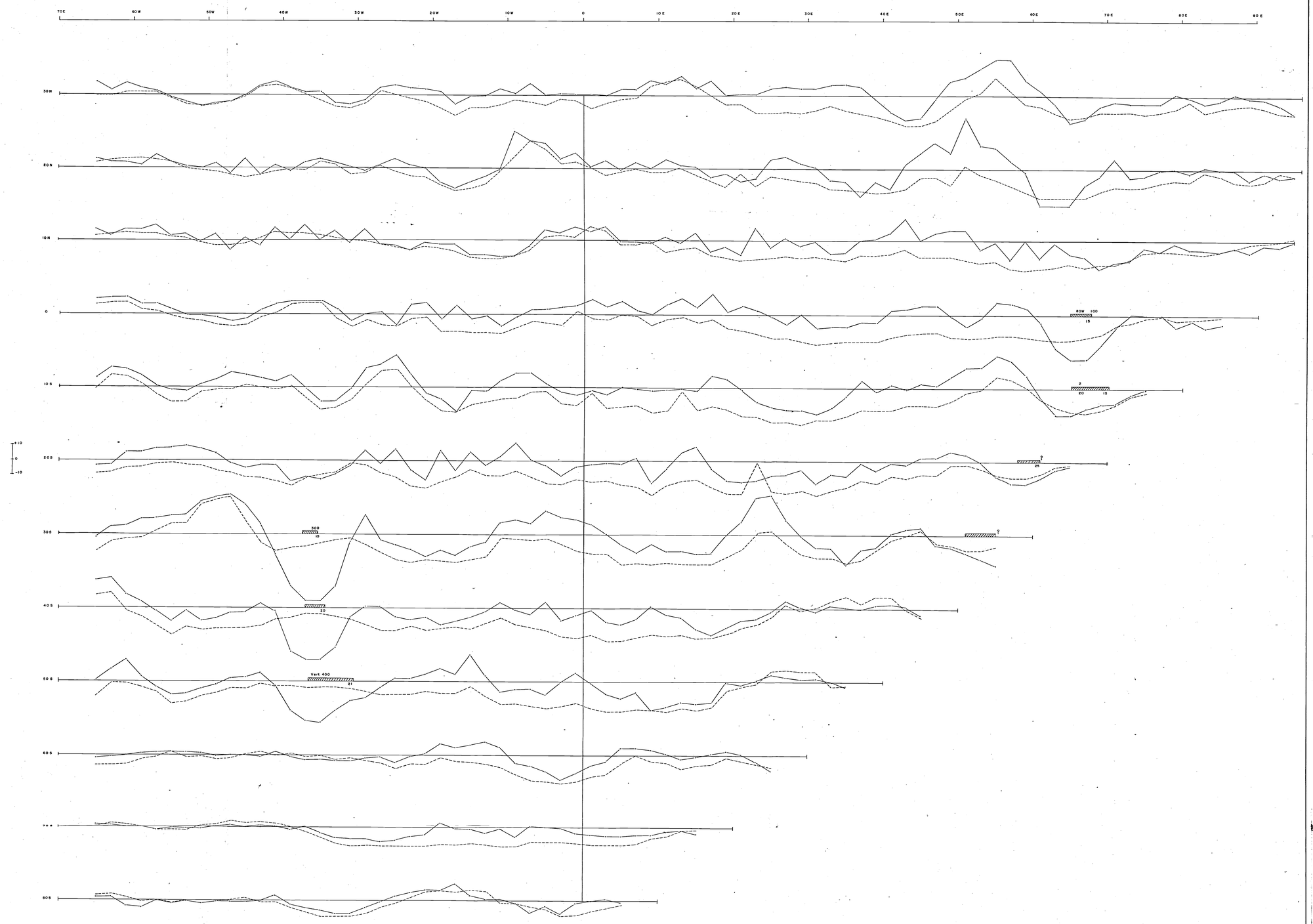

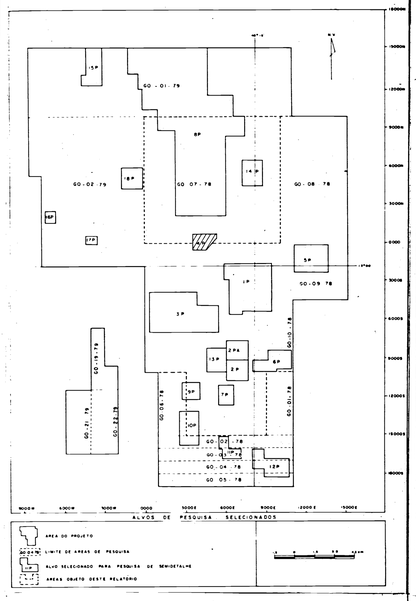

COMPANHIA DE PESQUISA DE RECURSOS MINERAIS
SUPERINTENDÊNCIA REGIONAL DE GOIÂNIA
CPRM

PROJETO PALMEIRÓPOLIS

PESQUISA DE DETALHE

GEOFÍSICA TERRESTRE

SLINGRAM

ALVO 4P - FREQUÊNCIA 888 Hz - CABO = 100m

CONVENÇÕES

—— REAL

- - - - IMAGINÁRIA

ANEXO - 26C

LOCAL	DISTRITO	MUNICÍPIO	COMARCA	ESTADO
MORRO SOLTO	PALMEIRÓPOLIS	PARANÃ	PARANÃ	GOIÁS

PESQUISA DE	ÁREA	ESCALA
PRATA	GO-07-78	1: 2.000

REQUERENTE	RESPONSÁVEL TÉCNICO
CIA DE PESQUISA DE RECURSOS MINERAIS - CPRM	JUDSON DA CUNHA E SILVA GEÓLOGO - CREA 3740/D 8ª Reg

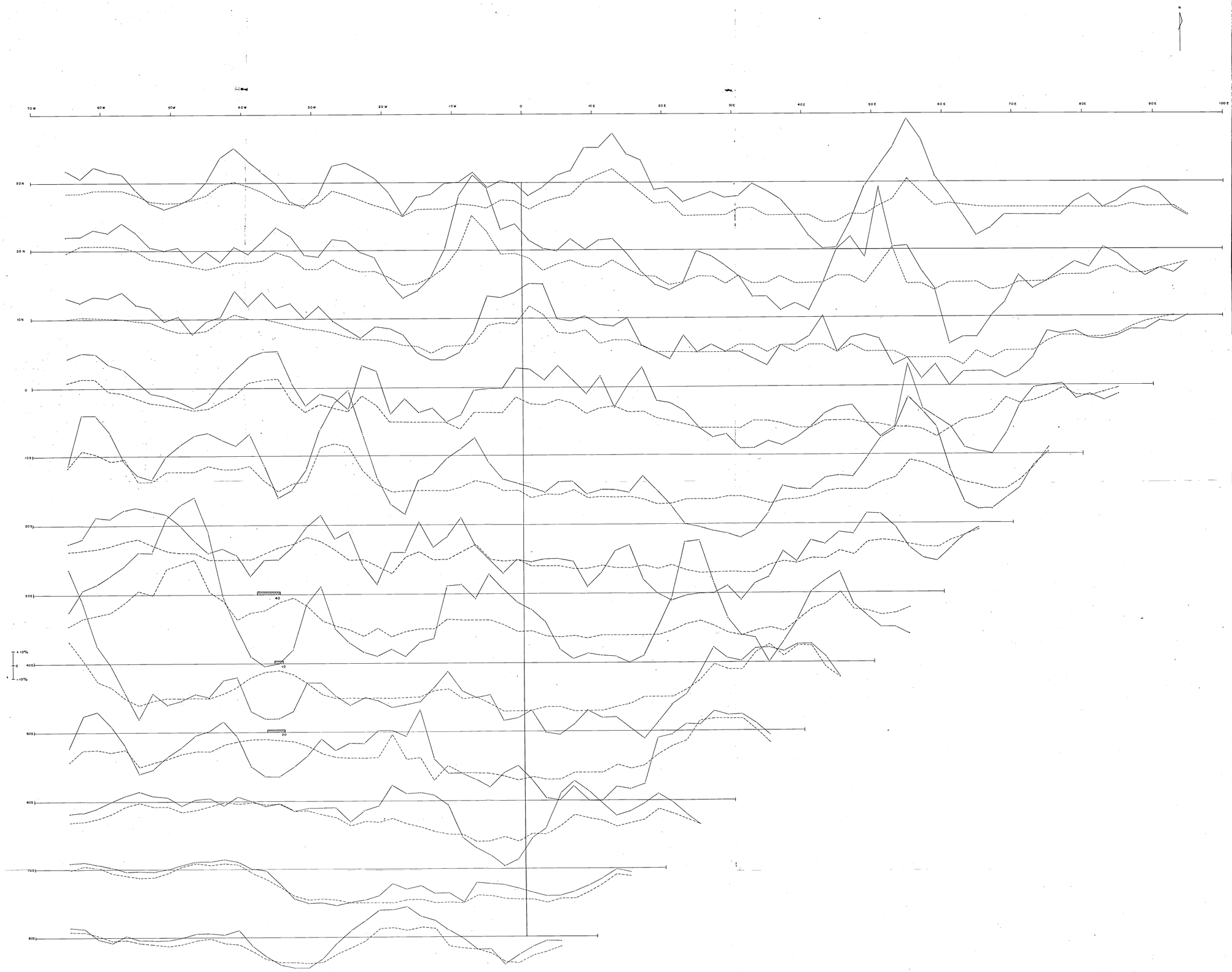
70W
60W
50W
40W
30W
20W
10W
0
10E
20E
30E
40E
50E
60E
70E
80E
90E
100E
30N
20N
10N
0
10S
20S
30S
40S
50S
60S
70S
80S
+10%
0
-10%
40
10
20

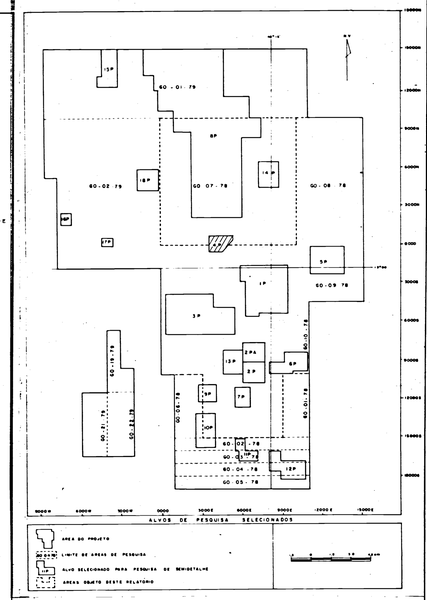
60-01-78
60-02-78
60-07-78
60-08-78
60-09-78
60-10-78
60-11-78
60-12-78
60-13-78
60-14-78
60-15-78
60-16-78
60-17-78
60-18-78
60-19-78
60-20-78
60-21-78
60-22-78
60-23-78
60-24-78
60-25-78
60-26-78
60-27-78
60-28-78
60-29-78
60-30-78
60-31-78
60-32-78
60-33-78
60-34-78
60-35-78
60-36-78
60-37-78
60-38-78
60-39-78
60-40-78
60-41-78
60-42-78
60-43-78
60-44-78
60-45-78
60-46-78