Q.2138



a) Área a descontar!

2,8 Km
2,5 Km
7,00 Km 2

b) Área voada

3,54 Km
× 2,4 Km
84,96 Km 2

a) Área voada

5,56 Km
× 8,2 Km
45,592 Km 2

BLOCO (3)

Fora da área 1 do Projeto!

ÁREA DA QUADRÍCULA (ÁREA 2!)

100% = 2.978,595 Km 2

N.B.: O vôo desta Quadrícula não estava previsto senão para a 2ª época! Será pago?

a) – 448,72 Km 2
b) – 84,96
533,88 Km 2 — ÁREA VOADA
– 7,00 " — ÁREA A DESCONTAR
526,88 — AREA APROVADA, APAGAR

BLOCO 3

Escala nominal das fotos: 1:25 000
Filme: Preto e Branco (pancromático)
Câmara: RC-10
Distância focal (f) = 151,79 mm
Altura do vôo (H) = 3795 m
Data: Jun./Ago. 1978
Executado por: PROSPEC S.A.

SITUAÇÃO

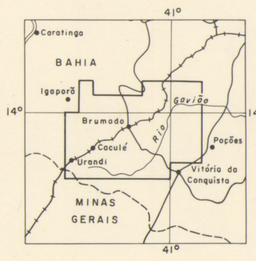

LISTAGEM DAS FOTOS

FAIXAS	ROLO Nº	INTERVALO DAS FOTOS	ROLO Nº	INTERVALO DAS FOTOS
29	002	0120 a 0151		a
28	002	188 0190 a 0157		a
23	007	1148 50 a 1171		a
		a		a
		a		a
		a		a
		a		a
		a		a
		a		a
		a		a
		a		a

ARTICULAÇÃO DA FOLHA

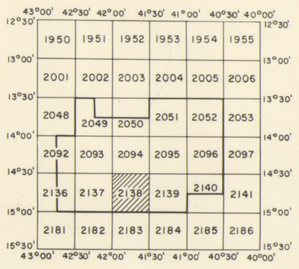

LOCALIZAÇÃO

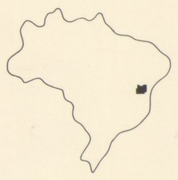

CPRM
DNPM / CPRM
OBRA Nº 10

PROJETO URANDI
FOTOÍNDICE 2138
FOLHA SD. 24-Y-A-IV
ESCALA 1:100 000

Corte