FOTOÍNDICE escala: 1:100.000
Escala nominal das fotografias 1:25.000
Fotos em filme pancromático Preto e Branco
Camera ZEISS RMK 15/23
Distância focal f= 153,14 mm
Altura de voo H= 4.500 m
Data: NOV 77 a JAN 78

EXECUTADO POR:
AERODATA S.A.

SITUAÇÃO

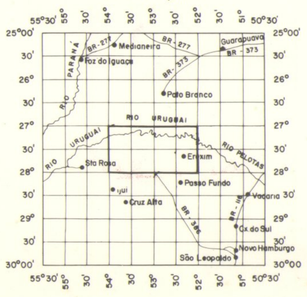

LISTAGEM DAS FOTOS

ROLO Nº	INTERVALO DAS FOTOS	ROLO Nº	INTERVALO DAS FOTOS
07	0001 a 0009	02	0244 a 0256
07	0030 a 0039	02	0282 a 0292
07	0064 a 0073	08	0293 a 0296
02	0098 a 0109	07	0319 a 0331
13	0133 a 0143	11	0353 a 0367
11	0148	08	0392 a 0406
07	0171 a 0183		a
02	0205 a 0217		a

CONCÓRDIA/ARATIBA

ARTICULAÇÃO DA FOLHA

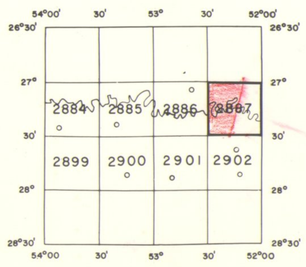

LOCALIZAÇÃO

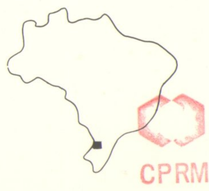

CPRM
DNPM / CPRM /0-11

RESERVADO
CPRM REPRODUÇÃO PROIBIDA
DECRETO 71267 DE 25/10/1972

PROJETO: ITAPIRANGA
FOTOÍNDICE 2887
FOLHA SG-22-Y-D-I
ESCALA APROX: 1:100.000

— LINHA PARALELA À DE FRONTEIRA, A 150 KM.