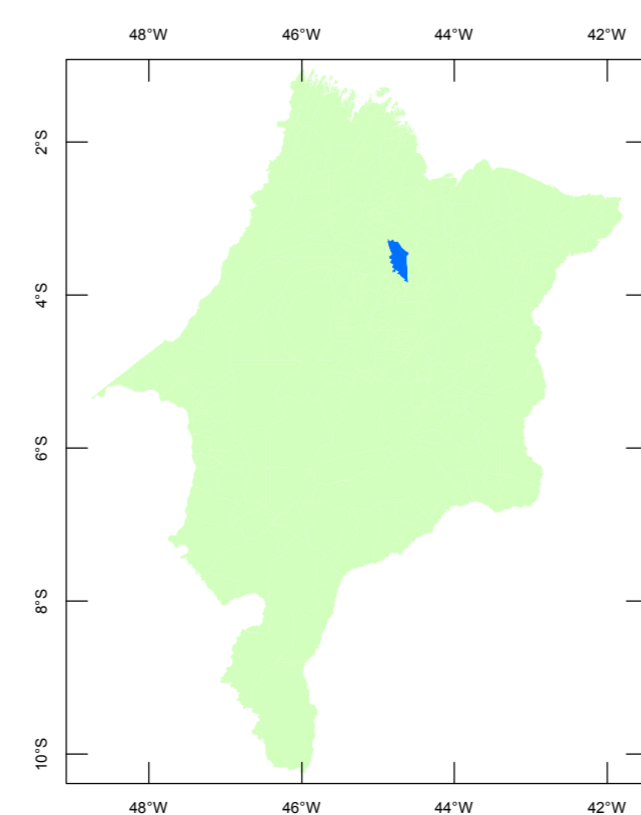


LOCALIZAÇÃO DO MUNICÍPIO



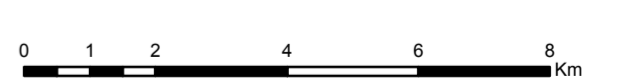
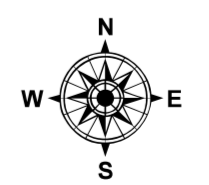
O Projeto Cadastro de Fontes de Abastecimento por Água Subterrânea no Estado do Maranhão foi executado pela CPRM - Serviço Geológico do Brasil, na Residência de Teresina - RETE, sob a coordenação do Departamento de Hidrologia - DEHID. Esse levantamento teve o apoio do Governo do Estado do Maranhão.

Bases municipais, elaboradas pelo Setor de Geoprocessamento da RETE - Residência de Teresina, com apoio do banco de dados do IBGE, digitalizadas em 2007, a partir das cartas topográficas da SUDENE e DSG - escala 1:100.000, publicadas em 1973. Utilizou-se, também, a planimetria do Núcleo Geoambiental - NUGEO da Universidade Estadual do Maranhão - UEMA.

Dados temáticos inseridos de acordo com as informações fornecidas pelas equipes técnicas do projeto.

Responsável pelo projeto: Francisco Lages Correia Filho  
Coordenação de área de cadastramento: Epifânio Gomes da Costa  
Equipe de geoprocessamento responsável pela elaboração dos mapas municipais de pontos d'água: Francisca de Paula da Silva Braga  
Coordenação geoprocessamento: Francisca de Paula da Silva Braga  
Equipe executora: Francisca de Paula da Silva Braga  
Gabriel Araújo dos Santos  
Márcia Tereza Barradas

MUNICÍPIO DE ARARI



Sistema de Coordenadas Geográficas  
Datum: WGS 84

A CPRM agradece a gentileza de comunicação de falhas ou omissões verificadas nesta folha.

2011

PROJETO CADASTRO DE  
FONTES DE ABASTECIMENTO  
POR ÁGUA SUBTERRÂNEA  
NO ESTADO DO MARANHÃO

