

RELATÓRIO DIAGNÓSTICO DO MUNICÍPIO DE SÃO JOÃO BATISTA

**PROJETO CADASTRO DE
FONTES DE ABASTECIMENTO
POR ÁGUA SUBTERRÂNEA**

ESTADO DO MARANHÃO



PAC PROGRAMA DE
ACELERAÇÃO DO
CRESCIMENTO

Dezembro/2011

Ministério de Minas e Energia
Secretaria de Geologia, Mineração e Transformação Mineral
Programa de Aceleração do Crescimento - PAC /CPRM - Serviço Geológico do Brasil
Diretoria de Hidrologia e Gestão Territorial
Departamento de Hidrologia
Divisão de Hidrogeologia e Exploração
Residência de Teresina

PROJETO CADASTRO DE FONTES DE ABASTECIMENTO POR
ÁGUA SUBTERRÂNEA

ESTADO DO MARANHÃO

RELATÓRIO DIAGNÓSTICO DO MUNICÍPIO DE
SÃO JOÃO BATISTA

ELABORAÇÃO E ORGANIZAÇÃO DO TEXTO

Geólogo: Francisco Lages Correia Filho/CPRM – Especialista em Recursos
Hídricos e Meio Ambiente

CONSULTORIA EXTERNA – SERVIÇOS TERCEIRIZADOS

Geólogo: Érico Rodrigues Gomes – M. Sc.

Geólogo: Ossian Otávio Nunes – Especialista em Recursos Hídricos

Geólogo: José Barbosa Lopes Filho – Especialista em Recursos Hídricos e Meio Ambiente

Teresina/Piauí

Dezembro/2011

MINISTÉRIO DE MINAS E ENERGIA
Edison Lobão
Ministro de Estado

SECRETARIA EXECUTIVA
Márcio Pereira Zimmermann
Secretário Executivo

MINISTÉRIO DO PLANEJAMENTO,
ORÇAMENTO E GESTÃO
Maurício Muniz Barreto de Carvalho
Secretário do Programa de Aceleração do
Crescimento

SECRETARIA DE GEOLOGIA,
MINERAÇÃO E TRANSFORMAÇÃO
MINERAL
Claudio Scliar
Secretário

CPRM – Serviço Geológico do Brasil

Manoel Barretto da Rocha Neto
Diretor-Presidente

Thales de Queiroz Sampaio
Diretor de Hidrologia e Gestão Territorial - DHT

Roberto Ventura Santos
Diretor de Geologia e Recursos Minerais - DGM

Eduardo Santa Helena
Diretor de Administração e Finanças - DAF

Antônio Carlos Bacelar Nunes
Diretor de Relações Institucionais e
Desenvolvimento - DRI

Frederico Cláudio Peixinho
Chefe do Departamento de Hidrologia - DEHID

Ana Beatriz da Cunha Barreto
Chefe da Divisão de Hidrogeologia e Exploração - DIHEXP

Antônio Reinaldo Soares Filho
Chefe da Residência de Teresina - RETE

Maria Antonieta A. Mourão
Coordenadora Executiva do DEHID

Frederico José de Souza Campelo
Coordenador Executivo da RETE

Francisco Lages Correia Filho
Assistente de Produção DHT/RETE

COORDENAÇÃO GERAL

Frederico Cláudio Peixinho – Chefe do DEHID

COORDENAÇÃO TÉCNICA

Francisco Lages Correia Filho – CPRM/RETE
Carlos Antônio da Luz - CPRM/RETE

RESPONSÁVEIS PELO PROJETO

Carlos Antônio da Luz – Período 2008/2009
Francisco Lages Correia Filho – Período 2009/2011

COORDENAÇÃO DE ÁREA

Ângelo Trévia Vieira
Liano Silva Veríssimo
Felicíssimo Melo
Epifânio Gomes da Costa
Breno Augusto Beltrão
Ney Gonzaga de Sousa
Francisco Alves Pessoa
Jardo Caetano dos Santos (in memorian)
Pedro de Alcântara Braz Filho

EQUIPE TÉCNICA DE CAMPO

REFO

Ângelo Trévia Vieira
Epifânio Gomes da Costa
Felicíssimo Melo
Francisco Alves Pessoa
Liano Silva Veríssimo

RETE

Francisco Lages Correia Filho
Carlos Antônio da Luz
Cipriano Gomes Oliveira
Ney Gonzaga de Sousa
Francisco Pereira da Silva
José Carlos Lopes

SUREG/RE

Breno Augusto Beltrão

SUREG/SA

Jardo Caetano dos Santos (in memorian)
Pedro de Alcântara Braz Filho

SERVIÇOS TERCEIRIZADOS DE GEOLOGIA/HIDROGEOLOGIA DOS RELATÓRIOS MUNICIPAIS

Érico Rodrigues Gomes – Geólogo, M. Sc.
Ossian Otávio Nunes – Geólogo, Especialista em Recursos Hídricos
José Barbosa Lopes Filho – Geólogo, Especialista em Recursos Hídricos e Meio Ambiente

RECENSEADORES

Adauto Bezerra Filho
Antônio Edílson Pereira de Souza
Antonio José de Lima Neto
Antonio Marques Honorato
Átila Rocha Santos
Celso Viana Maciel
Cipriano Gomes de Oliveira - CPRM/RETE
Claudionor de Figueiredo
Daniel Braga Torres
Daniel Guimarães Sobrinho
Ellano de Almeida Leão
Emanuelle Vieira de Oliveria
Felipe Rodrigues de Lima Simões
Francisco Edson Alves Rodrigues
Francisco Fábio Firmino Mota
Francisco Ivanir Medeiros da Silva
Francisco Pereira da Silva - CPRM/RETE
Gecildo Alves da Silva Junior
Glauber Demontier Queiroz Ponte
Haroldo Brito de Sá
Henrique Cristiano C. Alencar
Jardel Viana Marciel
Joaquim Rodrigues Lima Junior
José Bruno Rodrigues Frota
José Carlos Lopes - CPRM/RETE
Juliete Vaz Ferreira
Julio César Torres Brito
Nicácia Débora da Cunha
Pedro Hermano Barreto Magalhães
Raimundo Jeová Rodrigues Alves
Raimundo Viana da Silva
Ramiro Francisco Bezerra Santos
Ramon Leal Martins de Albuquerque
Rodrigo Araújo de Mesquita
Robson Ferreira da Silva
Robson Luiz Rocha Barbosa
Romero Amaral Medeiros Lima
Ronner Ferreira de Menezes
Roseane Silva Braga
Valdecy da Silva Mendonça
Veruska Maria Damasceno de Moraes

APOIO TÉCNICO-ADMINISTRATIVO

Thiago Moraes Sousa - ASSFI/RETE
Marise Matias Ribeiro – Técnica em Geociências

DIAGNÓSTICO DOS POÇOS CADASTRADOS

ELABORAÇÃO E ORGANIZAÇÃO DO TEXTO

Francisco Lages Correia Filho - CPRM/RETE - Geólogo

REVISÃO BIBLIOGRÁFICA DOS RELATÓRIOS DIAGNÓSTICOS MUNICIPAIS

Mônica Cordulina da Silva
Bibliotecária - CPRM/RETE

ILUSTRAÇÕES

Francisco Lages Correia Filho - CPRM/RETE
Ney Gonzaga de Sousa - CPRM/RETE
Maria Tereza Barradas - Terceirizada
Veruska Maria Damasceno de Moraes - Terceirizada

BANCO DE DADOS DO SIAGAS

Coordenação

Josias Lima – Coordenador Nacional do SIAGAS – SUREG/RE

Operador na RETE

Carlos Antônio da Luz – Responsável pelo SIAGAS/RETE

Consistência das Fichas

Evanilda do Nascimento Pereira - Terceirizada
Iris Celeste Nascimento Bandeira - CPRM/RETE
José Sidiney Barros - CPRM/RETE
Ney Gonzaga de Sousa - CPRM/RETE
Maria Tereza Barradas - Terceirizada
Mickaelon Belchior Vasconcelos - CPRM/RETE
Paulo Guilherme de O. Sousa - Terceirizado
Renato Teixeira Feitosa - Terceirizado
Veruska Maria Damasceno de Moraes - Terceirizada

ELABORAÇÃO DOS MAPAS MUNICIPAIS DE PONTOS D'ÁGUA

Coordenação

Francisca de Paula da Silva Braga - CPRM/RETE - ASPDRI

Execução

Francisca de Paula da Silva Braga - CPRM/RETE - ASPDRI
Gabriel Araújo dos Santos - CPRM/RETE
Maria Tereza Barradas - Terceirizada
Paulo Guilherme de O. Sousa – Terceirizado
Veruska Maria Damasceno de Moraes - Terceirizada

ELABORAÇÃO DOS RECORTES GEOLÓGICOS MUNICIPAIS

Francisca de Paula da Silva Braga - CPRM/RETE - ASPDRI
Gabriel A. dos Santos – CPRM/RETE
Iris Celeste Bandeira Nascimento - CPRM/RETE
Maria Tereza Barradas - Terceirizada
Paulo Guilherme de O. Sousa - Terceirizado.

C824p Correia Filho, Francisco Lages

Projeto Cadastro de Fontes de Abastecimento por Água Subterrânea, estado do Maranhão: relatório diagnóstico do município de São João Batista / Francisco Lages Correia Filho, Érico Rodrigues Gomes, Ossian Otávio Nunes, José Barbosa Lopes Filho. - Teresina: CPRM - Serviço Geológico do Brasil, 2011.

31 p.: il.

1. Hidrogeologia – Maranhão - Cadastro. 2. Água subterrânea – Maranhão - Cadastro. I. GOMES, Érico Rodrigues. II. Nunes, Ossian Otávio. III. Lopes Filho, José Barbosa. IV. Título.

CDD 551.49098121

ILUSTRAÇÕES DA CAPA E DO CD ROM:

1. **Fotografia dos Lençóis Maranhenses** – extraída de www.brasilturismo.blog.br;
2. **Fotografia de Pedra Caída, Carolina/MA** – extraída de www.passagembarata.com.br;
3. **Fotografia Cachoeiras do Itapecuru, Carolina/Ma** – Otávio Nogueira, 18/07/2009. <http://www.flickr.com/photos/55953988@N00/3871169364>;
4. **Fotografia do Centro Histórico de São Luís** – <http://www.pousadaveneza.altervista.org/passeios.new.html>;
5. **Fotografias de Poços Tubulares** – CPRM/RETE/2009.

APRESENTAÇÃO

A CPRM – Serviço Geológico do Brasil, cuja missão é gerar e difundir conhecimento geológico e hidrológico básico para o desenvolvimento sustentável do Brasil executa no nordeste brasileiro, para o Ministério de Minas e Energia, projetos visando o aumento da oferta hídrica, inseridos no Programa Geologia do Brasil, Subprograma Recursos Hídricos, Ação Levantamento Hidrogeológico, em sintonia com as políticas públicas do governo federal.

São ações ligadas diretamente à Diretoria de Hidrologia e Gestão Territorial da CPRM – Serviço Geológico do Brasil, em parceria com o PAC – Programa de Aceleração do Crescimento do Governo Federal, orientadas dentro de uma filosofia de trabalho participativa e interdisciplinar com o intuito de fomentar atividades direcionadas para a inclusão social, reduzindo as desigualdades e estimulando a integração com outras instituições, visando assegurar a ampliação da oferta e disponibilidade dos recursos naturais, em particular dos recursos hídricos subterrâneos do Estado do Maranhão, de forma sustentável e compatível com as demandas da população maranhense.

Neste contexto o Projeto Cadastro de Fontes de Abastecimento por Água Subterrânea no Estado do Maranhão, cujos trabalhos de campo foram executados em 2008/2009 foi o último a ser realizado no nordeste brasileiro, abrangendo 213 municípios do território maranhense, excluindo-se, por questões metodológicas, apenas, a capital São Luis e os municípios periféricos de Raposa, Paço do Lumiar e São José de Ribamar.

Dessa forma, essa contribuição técnica de significado alcance social credita à CPRM – Serviço Geológico do Brasil e ao Ministério de Minas e Energia, em parceria com o PAC – Plano de Aceleração do Crescimento, o cumprimento da missão institucional nas políticas públicas de governo que lhes é delegada pela União, de assegurar uma abordagem e tratamento adequados aos recursos hídricos subterrâneos, estimulando o seu aproveitamento de forma racional e sustentável, considerando-os como um bem natural, ecológico, social e econômico, vital para o desenvolvimento do país e para o bem estar e a saúde da população, particularmente no nordeste, face ao forte apelo social que representa no combate aos efeitos da seca e, como mecanismo com informações consistentes e atualizadas, na oferta de água de boa qualidade para as populações carentes, estimulando as políticas de saúde pública na eliminação de doenças de veiculação hídrica.

Thales de Queiroz Sampaio
Diretor de Hidrologia e Gestão Territorial
CPRM – Serviço Geológico do Brasil

SUMÁRIO

1 - INTRODUÇÃO	10
2 - ÁREA DE ABRANGÊNCIA	11
3 - OBJETIVO	11
4 - METODOLOGIA	12
5 - CARACTERIZAÇÃO DO MUNICÍPIO	13
5.1 – Localização e Acesso	13
5.2 - Aspectos Socioeconômicos.....	14
5.3 - Aspectos Fisiográficos	16
5.4 – Geologia	20
6 - RECURSOS HÍDRICOS	22
6.1 - Águas Superficiais	22
6.2 – Águas Subterrâneas	23
6.2.1 - Domínios Hidrogeológicos	24
6.2.2 – Diagnóstico dos Poços Cadastrados	25
6.2.3 – Aspectos Qualitativos das Águas Subterrâneas.....	28
7 – CONCLUSÕES.....	31
8 – RECOMENDAÇÕES	33
9 – REFERÊNCIAS BIBLIOGRÁFICAS	34

APÊNDICE

1. Planilha de Dados das Fontes de Abastecimento

ANEXOS

1. Mapa de Pontos D'Água

2. Esboço Geológico Municipal

1 - INTRODUÇÃO

O Polígono das Secas que abrange quase toda região nordeste e o Norte de Minas Gerais e do Espírito Santo, apresenta um regime pluviométrico marcado por extrema irregularidade de chuvas, no tempo e no espaço. Nesse cenário, a escassez de água constitui um forte entrave ao desenvolvimento socioeconômico e, até mesmo, à subsistência da população. A ocorrência cíclica das secas e seus efeitos catastróficos são por demais conhecidos e remontam aos primórdios da história do Brasil.

Esse quadro de escassez poderia ser modificado em determinadas regiões, através de uma gestão integrada dos recursos hídricos superficiais e subterrâneos. Entretanto, a carência de estudos de abrangência regional, fundamentais para a avaliação da ocorrência e da potencialidade desses recursos, reduz substancialmente as possibilidades de seu manejo, inviabilizando uma gestão eficiente. Além disso, as decisões sobre a implementação de ações de convivência com a seca exigem o conhecimento básico sobre a localização, caracterização e disponibilidade dessas fontes hídricas.

Para um efetivo gerenciamento dos recursos hídricos, principalmente num contexto emergencial, como é o caso das secas, merece atenção a utilização das fontes de abastecimento de água subterrânea, pois esse recurso pode tornar-se significativo no suprimento hídrico da população e dos rebanhos. Neste sentido, um fato preocupante é o desconhecimento generalizado, em todos os setores, tanto do número quanto da situação das captações existentes, fato este agravado quando se observa a grande quantidade de captações de água subterrânea no semi-árido, principalmente em rochas cristalinas, desativadas e/ou abandonadas por problemas de pequena monta, em muitos casos passíveis de ser solucionados com ações corretivas de baixo custo.

Para suprir as necessidades das instituições e demais segmentos da sociedade atuantes na região nordestina, no atendimento à população quanto à garantia de oferta hídrica, principalmente nos momentos críticos de estiagem, a CPRM está realizando o ***Projeto Cadastro de Fontes de Abastecimento por Água Subterrânea no Estado do Maranhão***, em consonância com as diretrizes do Governo Federal e com os propósitos apresentados pelo Ministério de Minas e Energia.

2 - ÁREA DE ABRANGÊNCIA

Os trabalhos de cadastramento estenderam-se por todo o estado do Maranhão que foi dividido, metodologicamente, para efeito de planejamento, em oito áreas de atuação, compreendendo 213 municípios e cobrindo uma superfície aproximada de 330.511 km² (Figura 1).

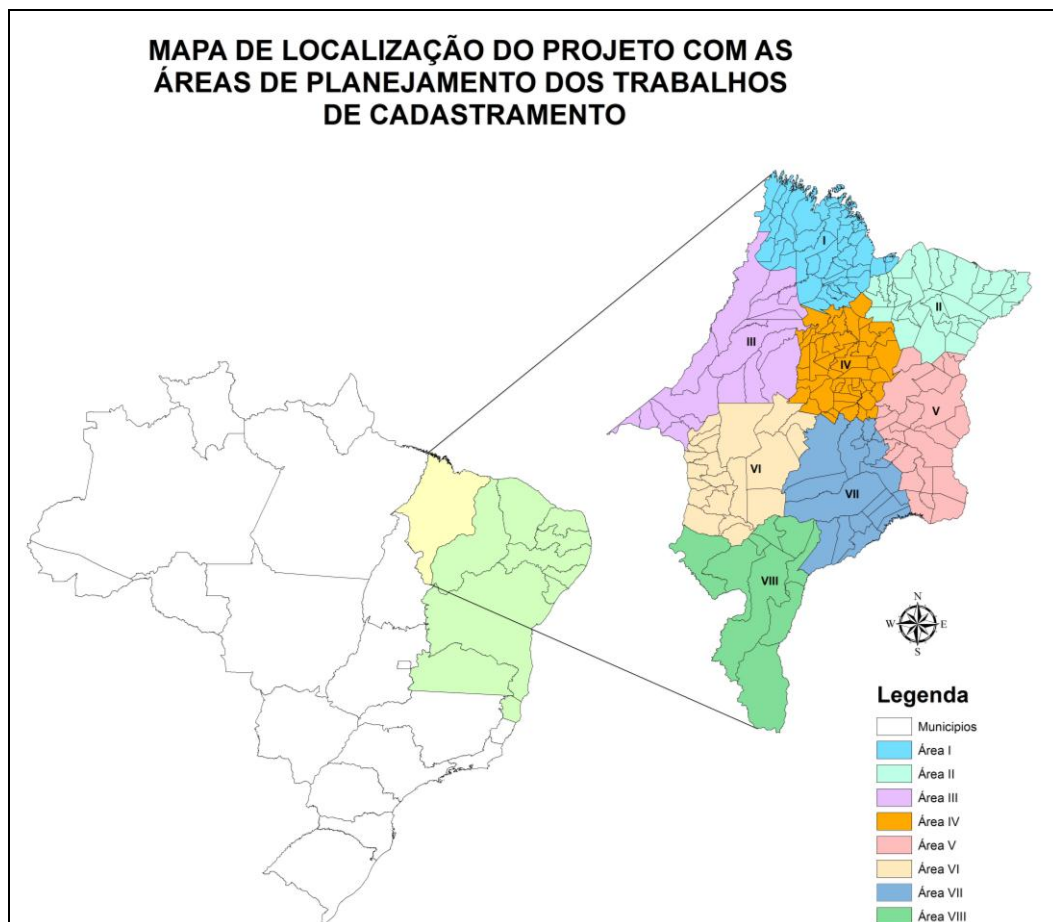


Figura 1 - Área do projeto, em destaque, abrangendo todo o estado do Maranhão e o cadastramento da região nordeste e norte de Minas Gerais e Espírito Santo, realizado pela CPRM.

3 - OBJETIVO

Cadastrar todos os poços tubulares, poços amazonas representativos e fontes naturais, em todo o estado do Maranhão, abrangendo 213 municípios, excetuando-se a região metropolitana da Ilha de São Luis, onde estão incluídos a capital e os municípios de Raposa, Paço do Lumiar e São José de Ribamar, por questões metodológicas.

4 - METODOLOGIA

O planejamento operacional para a realização deste projeto teve como base a experiência da CPRM em cadastramento de poços dos estados do Ceará, feito em 1998, de Sergipe, em 2001, além do Rio Grande do Norte, da Paraíba, de Pernambuco, de Alagoas, da Bahia, do Piauí e do norte de Minas Gerais e do Espírito Santos, em 2002/2003, realizados com sucesso.

Do ponto de vista metodológico, no estado do Maranhão, os trabalhos de campo foram executados a partir da divisão do estado em oito áreas de planejamento, nominadas de I a VIII, com superfícies variando de 35.431 a 50.525 km². Cada área foi levantada por uma equipe sob a coordenação de um técnico da CPRM e composta, em média, de quatro recenseadores, na maioria estudantes de nível superior dos cursos de Geologia e Geografia, selecionados e treinados pela CPRM. A área II, situada na porção nordeste do estado, abrange 33 municípios, cadastrados em 2008, sob a coordenação do geólogo Carlos Antônio da Luz. As áreas restantes, I, III, IV, V, VI, VII e VIII, com 180 municípios, foram cadastrados em 2009, sob a responsabilidade do geólogo Francisco Lages Correia Filho.

O trabalho contemplou o cadastro das fontes de abastecimento por água subterrânea (poços tubulares, poços amazonas e fontes naturais), com determinação das coordenadas geográficas, por meio do uso do Global Position System (GPS), e obtenção de todas as informações passíveis de ser coletadas, através de uma visita técnica (caracterização do poço, instalações, situação da captação, dados operacionais, qualidade e uso da água, aspectos ambientais, geológicos e hidrológicos).

Os dados coligidos foram repassados sistematicamente ao Núcleo de Geoprocessamento de Dados da CPRM – Residência de Teresina, para, após rigorosa análise, alimentarem um banco de dados que, devidamente consistido e tratado, possibilitou a elaboração de um mapa de pontos d'água e um esboço geológico de cada um dos municípios inseridos na área de atuação do projeto. As informações desse banco estão contidas neste relatório diagnóstico de fácil manuseio e compreensão, acessível a diferentes usuários. Os esboços geológicos municipais foram extraídos a partir de recortes do Mapa Geológico do Brasil ao Milionésimo – GIS Brasil (CPRM, 2004), com alguns ajustes. Mas, em função da diferença de escala, podem apresentar distorções ou algum erro.

Na produção desses mapas, foram utilizadas bases cartográficas com dados disponibilizados pela Universidade Estadual do Maranhão - UEMA, como hidrografia,

localidades e estradas e os Mapas Municipais Estatísticos, em formato digital do IBGE (2007), elaborados a partir das cartas topográficas da SUDENE e da DSG – escala 1:100.000, sobre os quais foram colocados os dados referentes aos poços e fontes naturais, além da geologia e hidrogeologia. A base estadual com os limites municipais foi cedida pelo IBGE. Os trabalhos de montagem e arte final dos mapas foram realizados com o software ArcGIS 10.

Há municípios em que ocorrem alguns casos de poços plotados fora dos limites do mapa municipal. Tais casos acontecem devido a problemas ainda existentes na cartografia municipal ou a informações incorretas, fornecidas aos recenseadores.

Além desse produto impresso, todas as informações coligidas em cada município estão disponíveis em meio digital, através de um CD ROM, permitindo a sua contínua atualização.

5 - CARACTERIZAÇÃO DO MUNICÍPIO

5.1 – Localização e Acesso

A cidade de São João Batista teve sua autonomia política em 15/12/1958 e está inserida na mesorregião Norte maranhense, na microrregião Baixada maranhense (**Figura 2**), compreendendo uma área de 690,6 km², uma população de aproximadamente 19.920 habitantes e uma densidade demográfica de 28,8 habitantes/km², segundo dados do IBGE (2010). Limita-se ao Norte com os municípios de São Vicente Ferrer e Cajapió; ao Sul com Viana e Matinha; a Leste com Anajatuba e a Oeste com Olinda Nova do Maranhão (*Google Maps*, 2011)

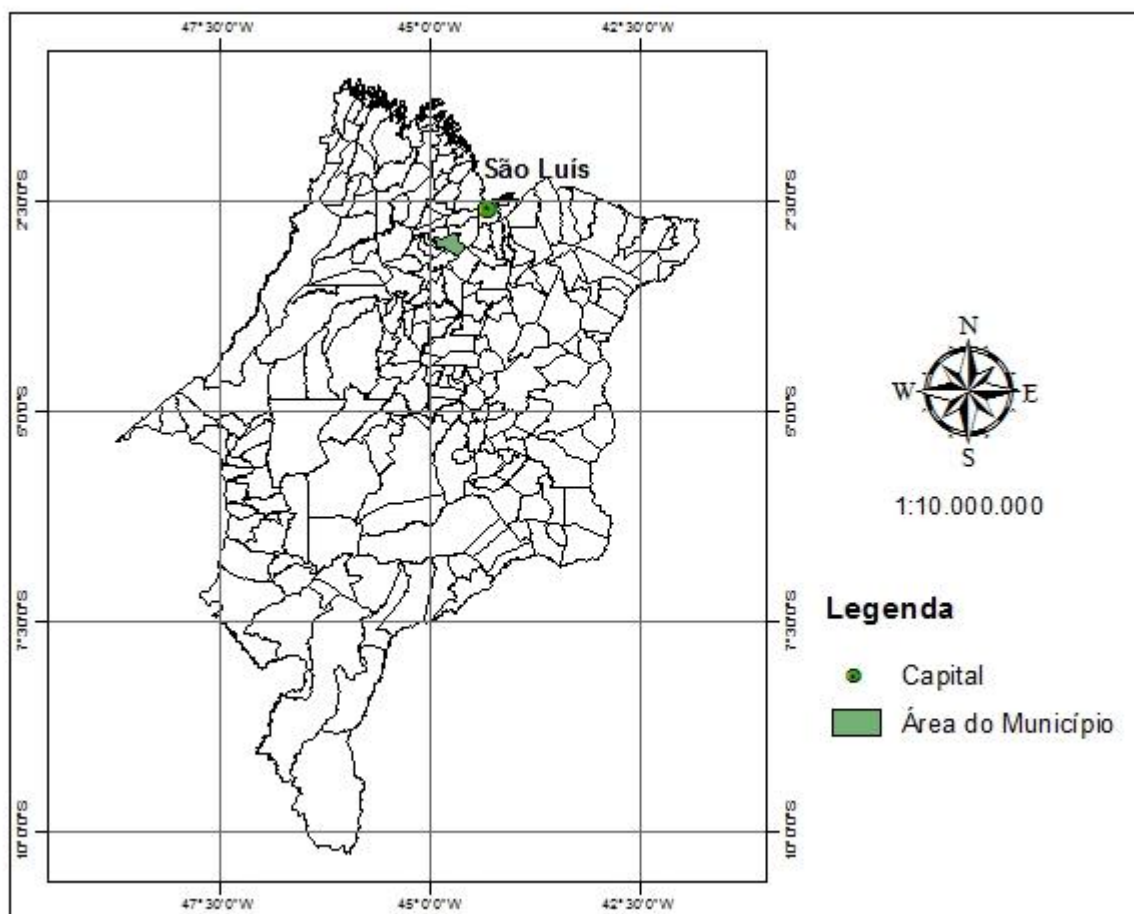


Figura 2 - Mapa de localização do município de São João Batista.

A sede municipal tem as seguintes coordenadas geográficas $-2^{\circ}57'$ de latitude Sul e $-44^{\circ}48'$ de longitude Oeste de Greenwich (IBGE, 2010).

O acesso a partir de São Luís, capital do Estado, em um percurso total em torno de 296 km, se faz da seguinte forma: 178 km pela BR-135/222 até a cidade de Vitória do Mearim, 118 km pela Rodovia Estadual MA-014/314 até a cidade de São João Batista. (*Google Maps*, 2011).

5.2 - Aspectos Socioeconômicos

Os dados socioeconômicos relativos ao município foram obtidos, a partir de pesquisas nos site do IBGE (www.ibge.gov.br), da Confederação Nacional dos Municípios (CNM)

(www.cnm.org.br) e no Instituto Maranhense de Estudos Socioeconômicos e Cartográficos (IMESC).

O município foi elevado à condição de cidade, com a denominação de São João Batista, pela Lei Estadual nº 1.608 de 15/12/1958. Segundo o IBGE (2010), cerca de 26,82% da população reside na zona urbana, sendo que a incidência de pobreza no município e o percentual dos que estão abaixo do nível de pobreza é de 51,88% e 39,57% respectivamente.

Na educação, Segundo dados do IMESC (2010), destacam-se os seguintes níveis escolares presentes na sociedade: Educação Infantil (18,4%), Ensino Fundamental (54,36%); Ensino Médio (12,19%); Educação de Jovens e Adultos (13,6%) e Ensino Médio Profissional (1,43%). O analfabetismo atinge mais de 28% da população da faixa etária acima de 07 anos, dados da CNM (2000).

No campo da saúde, a cidade conta com doze estabelecimentos públicos de atendimento. No censo de 2000, o estado do Maranhão teve o pior índice de Desenvolvimento Humano (IDH) do Brasil e São João Batista obteve baixo desempenho, com IDH de 0,592.

O Programa de Saúde da Família – PSF vem procedendo a organização da prática assistencial em novas bases e critérios, a partir de seu ambiente físico e social, com procedimentos que facilitam a compreensão ampliada do processo saúde/doença e da necessidade de intervenções, que vão além de práticas curativas. Em São João Batista a relação entre profissionais da saúde e a população é 1/167 habitante, segundo o IMESC (2010).

A pecuária, o extrativismo vegetal, a lavoura permanente e a lavoura temporária, as transferências governamentais, o setor empresarial com quarenta e duas unidades atuantes e o trabalho informal são as principais fontes de recursos para o município.

A água consumida na cidade de São João Batista é distribuída pelo Serviço Autônomo de Água e Esgoto – SAAE, autarquia municipal que atende aproximadamente 727 domicílios através de uma central de abastecimento (IBGE, 2010). O município possui um sistema de escoamento superficial dos efluentes domésticos e pluviais que são lançados em lagoas. E a disposição final do lixo urbano, não é feita adequadamente em um aterro sanitário.

De acordo com os dados da CNM (2000), a prefeitura não faz a coleta de lixo domiciliar sendo que 98,17% lançam seus dejetos diretamente no solo ou os queimam e 1,82% jogam o lixo em lagos ou outros destinos. Dessa forma, a disposição final do lixo urbano e do esgotamento sanitário não atendem as recomendações técnicas necessárias, pois

não há tratamento do chorume, dos gases produzidos pelos dejetos urbanos, nem dos efluentes domésticos e pluviais como forma de reduzir a contaminação dos solos, a poluição dos recursos naturais e a proliferação de vetores de doenças de veiculação hídrica.

O fornecimento de energia é feito pela CEMAR (2011) através do Sistema Regional de Miranda (ELETRONORTE) que compreende a região Norte, centro-norte e centro-oeste maranhense. O sistema é composto atualmente por vinte e seis subestações, sendo duas na tensão de 138/69/13,8KV, dezesseis na tensão de 69/13,8KV (15 da CEMAR e um Consumidor Especial), uma na tensão de 69/34,5KV, seis na tensão de 34,5/13,8 KV e uma na tensão 230/69KV. Segundo o IMESC (2010) existem 2.852 ligações de energia elétrica no município de São João Batista.

5.3 - Aspectos Fisiográficos

O estado do Maranhão, por se encontrar em uma zona de transição dos climas semiárido, do interior do Nordeste, para o úmido equatorial, da Amazônia, e por ter maior extensão no sentido norte-sul, apresenta diferenças climáticas e pluviométricas. Na região oeste, predomina o clima tropical quente e úmido (As), típico da região amazônica. Nas demais regiões, o estado é marcado por clima tropical quente e semiúmido (Aw).

As temperaturas em todo o Maranhão são elevadas, com médias anuais superiores a 24°C, sendo que ao norte chega a atingir 26°C. Esse estado é caracterizado pela ocorrência de um regime pluviométrico com duas estações bem definidas. O período chuvoso, que se concentra durante o semestre de dezembro a maio, apresenta registros estaduais da ordem de 290,4 mm e alcança os maiores picos de chuva no mês de março. O período seco, que ocorre no semestre de junho a novembro, com menor incidência de chuva por volta do mês de agosto, registra médias estaduais da ordem de 17,1mm. Na região oeste do estado, onde predomina o clima tropical quente e úmido (As), as chuvas ocorrem em níveis elevados durante praticamente todo o ano, superando os 2.000 mm. Nas outras regiões, prevalece o clima tropical quente e semiúmido (Aw), com sucessão de chuvas durante o verão e o inverno seco, cujas precipitações reduzidas alcançam 1.250 mm. Há registros ainda menores na região sudeste, podendo chegar a 1.000 mm.

O território maranhense apresenta-se como uma grande plataforma inclinada na direção sul-norte, com baixo mergulho para o oceano Atlântico. Os grandes traços atuais do modelado da plataforma sedimentar maranhense revelam feições típicas de litologias

dominantes em bacias sedimentares. Essa plataforma, submetida à atuação de ciclos de erosão relativamente longos, respondeu de forma diferenciada aos agentes intempéricos, em função de sua natureza, de estruturação e de composição das rochas, modelando as formas tabulares e subtabulares da superfície terrestre. Condicionados ao lineamento das estruturas litológicas, os gradientes topográficos dispõem-se com orientações sul-norte. As maiores altitudes estão localizadas na porção sul, no topo da Chapada das Mangabeiras, no limite com o estado do Tocantins. As menores altitudes situam-se na região norte, próximo à linha de costa.

Feitosa (1983) classifica o relevo maranhense em duas grandes unidades: planícies, que se subdivide em unidades menores (costeira, flúviomarinha e sublitorânea), e planaltos. As planícies ocupam cerca de 60% da superfície do território e os planaltos 40%. São consideradas planícies as superfícies com cotas inferiores a 200 metros. Já os planaltos são superfícies com cotas acima de 200 metros, restritos às áreas do centro-sul do estado.

Jacomine *et al.* (1986 *apud* VALLADARES *et al.*, 2005) apresentam de maneira simplificada as seguintes formas de relevo no estado do Maranhão: chapadas altas e baixas, superfícies onduladas, grande baixada maranhense, terraços e planícies fluviais, tabuleiros costeiros, restingas e dunas costeiras, golfão maranhense e baixada litorânea.

A região Norte Maranhense corresponde ao Litoral Oriental, ao Litoral Ocidental e à Baixada Maranhense. Compreende tabuleiros, planície litorânea e planície fluviais, com altitudes inferiores a 200 metros. Os Lençóis Maranhenses localizam-se no litoral oriental do estado e estão situados na unidade morfoescultural da Planície Costeira.

Segundo o IBAMA (2003), a área apresenta um relevo entre suave e moderadamente ondulado, com altitudes em torno de 0 a 40 metros. É formado por depósitos eólicos e marinhos quaternários, representado por extenso campo de dunas livres e fixas (com altura média de 30 m), por planícies de deflação e inundação, lagoas, praias e manguezais. O campo de dunas móveis do Parque Nacional dos Lençóis Maranhenses apresenta algumas das feições típicas de desertos clássicos: rios temporários, lagoas intermitentes, lençóis de areias e dunas. A planície litorânea corresponde às áreas planas, cujas cotas altimétricas não ultrapassam os 10 metros, resultado da acumulação flúvio-marinha. Essas áreas acham-se muito recortadas por canais, formando ilhas constituídas por sedimentos quaternários inconsolidados. Os tabuleiros costeiros caracterizam-se por um relevo plano e/ou dissecado em colinas e lombas, cujas cotas altimétricas variam em torno de 10 a 40 metros, com a presença de dunas de diferentes gerações e de lagoas. Ocorre na área dos Lençóis Maranhenses e no entorno do

Golfão Maranhense. A Baixada Maranhense, caracterizada por relevo plano a levemente ondulado, corresponde à região do entorno do Golfão. Contém extensas áreas rebaixadas, inundadas e/ou sujeitas a inundações, cujas cotas altimétricas variam de 20 a 55 metros. É constituída por depósitos flúviomarinhos, recobertos pela vegetação de Formações Pioneiras. As planícies fluviais equivalem às morfoestruturas modeladas pelos rios, nos seus baixos cursos. Apresentam largura variável de oeste para leste e maior penetração para o interior, acompanhando os vales dos rios, notadamente os que desembocam no Golfão Maranhense. Correspondem às várzeas e terraços fluviais dispostos ao longo dos rios principais, compostos pelas aluviões e sujeitos a inundações durante as enchentes. O Litoral Ocidental corresponde ao segmento do litoral das reentrâncias maranhenses, que se estende da foz do rio Gurupi, a oeste, até a margem ocidental da baía de Cumã, a leste, tendo como limite a ponta do Guajuru, no município de Cedral. Nesse segmento litorâneo, marcado por paleofalésias e antigas rias, deságuam muitos cursos fluviais como o Turiaçu, o Maracaçumé e o Tromaí, além de uma infinidade de pequenos cursos que dão origem a igarapés. Nos baixos cursos desses rios, a maré enchente penetra vários quilômetros para o interior (ANDRADE, 1969). O relevo das reentrâncias maranhenses é constituído na maioria de planícies aluviais costeiras, com pequenas colinas. A linha da costa das reentrâncias, dos municípios de Alcântara a Carutapera, foi estimada em 2.000 km de extensão.

As variabilidades de clima, de relevo e de solo do território brasileiro permitem o desenvolvimento de uma grande diversidade de ambientes naturais. A cobertura vegetal do Maranhão reflete, em particular, a influência das condições de transição climática, entre o clima amazônico e o semiárido nordestino. As Planícies e Tabuleiro, posicionadas na parte norte do estado, nas proximidades do litoral, estão inseridas no domínio das Formações Pioneiras, submetidas a um clima úmido. Abrangem as Planícies Litorâneas, onde a cobertura vegetal é de Formações Pioneiras, Flúviomarinhas e Marinhas; o clima regional é úmido e a pluviosidade anual varia em torno de 2.000 mm. Nos Tabuleiros dos Lençóis Maranhenses, a cobertura vegetal é das Formações Pioneiras Marinhas; o clima regional é úmido e a pluviosidade anual varia entre 1.500 a 2.000 mm. Na Baixada Maranhense, a cobertura vegetal é das Formações Pioneiras Aluviais; o clima regional é úmido, com pluviosidade anual variando de 1.700 a 1.900 mm.

Os solos da região estão representados por Plintossolos, Gleissolos e Solo de Mangue (EMBRAPA, 2006). Plintossolos são solos de textura média e argilosa que tem restrição à

percolação d'água, sujeitos ao efeito temporário do excesso de umidade e se caracterizam por apresentar horizonte plântico, podendo ser álicos, distróficos e eutróficos. Ocupam áreas de relevo predominantemente plano ou suavemente ondulado e se originam a partir das formações sedimentares. Os Plintossolos eutróficos são os que propiciam maior produtividade com as diversas culturas. Os Plintossolos álicos e distróficos, principalmente os arenosos, são solos de baixa fertilidade natural e acidez elevada. Além do extrativismo do coco babaçu, nas áreas desse solo, tem-se o uso agrícola com a cultura de mandioca, arroz, feijão, milho, fruticultura e a pecuária extensiva, principalmente bovina. Em áreas com relevo plano e suavemente ondulado, esses solos favorecem o uso de máquinas agrícolas, porém devem ser observados os cuidados para evitar os efeitos da erosão.

Gleissolos compreende solos hidromórficos, constituídos por material mineral, que apresentam horizonte glei dentro dos primeiros 150 cm da superfície do solo e encontram-se permanente ou periodicamente saturados por água. São solos mal ou muito mal drenados em condições naturais, formados principalmente a partir de sedimentos, estratificados ou não, e sujeitos a constante ou periódico excesso d'água. Comumente, desenvolvem-se em sedimentos recentes, nas proximidades dos cursos d'água e em materiais colúvio-aluviais sujeitos a condições de hidromorfia, podendo formar-se também em áreas de relevo plano de terraços fluviais, lacustres ou marinhos, como também em áreas abaciadas e depressões.

Solos de Mangue são formados a partir do depósito de siltes, areia e material coloidal trazidos pelos rios. Estes solos são muito moles, lodosos, salgados e ricos em matéria orgânica em decomposição. São pobres em oxigênio, que é totalmente retirado por bactérias que o utilizam para decompor a matéria orgânica, servindo de alimento à uma extensa cadeia alimentar, como por exemplo, crustáceos e algumas espécies de peixes. O solo do manguezal serve como habitat para diversas espécies, como caranguejos.

O município de São João Batista está localizado na mesorregião Norte maranhense, na microrregião Baixada maranhense (IBGE, 2010). O deslizamento de encostas, o desmatamento para extração vegetal, a degradação da mata ciliar com assoreamento dos corpos d'água, as queimadas e os efluentes urbano não existem no município ou não configuram impactos ambientais significativos das áreas legalmente protegidas, (CNM, 2002).

A altitude da sede do município é de 29 metros acima do nível do mar e a variação térmica durante o ano é pequena, com a temperatura oscilando entre 22,5°C e 31,6°C. O clima

da região, segundo a classificação de Köppen, é tropical (AW') úmido com dois períodos bem definidos: um chuvoso, que vai de janeiro a junho, com médias mensais superiores a 250 mm e outro seco, correspondente aos meses de julho a dezembro. Dentro do período de estiagem, a precipitação pluviométrica variou de 11,2 a 85,2 mm e no período chuvoso, de 124,8 a 344,3 mm, com média anual em torno de 1.740 mm. Esses dados são referentes ao período de 1961 a 1990 (JORNAL DO TEMPO, 2011).

O relevo da região está contido na baixada maranhense, caracterizada por possuir um ambiente plano e suavemente ondulado contendo extensas áreas de formação sedimentar recente, ponteadas de relevos residuais, formando outeiros e superfícies tabulares cujas bordas decaem em colinas de declividade variada. O município se encontra no Golfão maranhense, uma região que se caracteriza pela fragilidade das estruturas geológicas, por sua exposição aos agentes modeladores do relevo como os de origem climática, hidrológica e eólica (FEITOSA, 2006). Os cursos d'água da região fazem parte da bacia hidrográfica do Pindaré e a vegetação é composta por Floresta Ombrófila e por formação vegetal com influência marinha e Fluvio-Marinha (IMESC, 2008).

5.4 – Geologia

O município de São João Batista está inserido nos domínios da Bacia Sedimentar do Parnaíba, que, segundo Brito Neves (1998), foi implantada sobre os riftes cambro-ordovicianos de Jaibaras, Jaguarapi, Cococi/Rio Jucá, São Julião e São Raimundo Nonato. Compreende as supersequências Silurianas (Grupo Serra Grande), Devoniana (Grupo Canindé) e Carbonífero-Triássica (Grupo Balsas) de Góes e Feijó (1994).

Na área do município, o Cretáceo está representado pela formação Itapecuru (K12it); o Quaternário, pelos Depósitos Flúvio-Lagunares (Qfl), Depósitos de Pântanos e Mangues (Qpm); e pelos Depósitos Aluvionares (Q2a).

Formação Itapecuru (K12it). Campbell (1948) foi quem primeiro descreveu essa unidade, denominando-a de formação Serra Negra. Posteriormente, passou a usar o termo Itapecuru, atribuindo-lhe idade cretácea, posicionando-a, com discordância local, sobre a formação Codó. Litologicamente, essa unidade consiste, no flanco oeste e noroeste da bacia, de arenitos avermelhados, médios a grosseiros, com faixas conglomeráticas muito argilosas e intercalações de argilitos e siltitos, de coloração variegada. Seguem-se arenitos avermelhados e esbranquiçados, finos a médios, caulínicos, com estratificação cruzada de grande porte. Nas

demais regiões, os arenitos são em geral finos com faixas de arenitos médios. O contato inferior da unidade com as formações Codó e Grajaú é concordante, apresentando discordâncias locais. Revela extensas e contínuas áreas de exposição, notadamente na região centro-oeste, norte e centro-leste da bacia, bem como, em faixas isoladas e restritas no flanco oeste, a W do município de Araguaiana e Colinas de Goiás. Sua espessura aflorante é superior a 200 metros. Os perfis de furos estratigráficos indicam espessuras variáveis de 270m (poço VGst-1MA), 400m (poço PMst-1-MA) e 600m (poço PAF-3-MA), segundo (Lima & Leite, 1978). Ocupa uma vasta área a norte estendendo para oeste e sul do município de São João Batista.

Os Depósitos Sedimentares Flúvio-Lagunares são constituídos de areias e siltes argilosos, inconsolidados e semiconsolidados que ocorrem nas margens dos rios, com nível topográfico mais elevado do que os das planícies aluvionares atuais, sendo geralmente recobertos por vegetação e sua evolução está relacionada à dinâmica fluvial. Aflora na porção sudoeste estendendo-se para Sul, Sudeste, Leste e Nordeste do município de São João Batista, expondo-se na sede municipal.

Os Depósitos de Pântanos e Mangues normalmente ocorrem localizados em áreas de supramaré, em cotas topográficas mais elevadas do que os depósitos de mangues de intramaré e, conseqüentemente, são inundados com menor frequência, apenas durante o período chuvoso. Esses depósitos são constituídos por sedimentos pelíticos, do tipo argila e silte, e são recobertos por vegetação herbácea de pequeno porte. Os depósitos de mangue definem extensas planícies de intermaré que se localizam entre os limites de maré alta e baixa. São constituídos essencialmente por sedimentos lamosos de coloração acinzentada, ricos em matéria orgânica, contendo abundantes marcas de raízes ou fragmentos de plantas, esparsas lentes de areia fina e são recobertos por uma densa cobertura vegetal de manguezal, podendo ainda ser identificadas, localmente, estruturas sedimentares primárias, como laminação plano-paralela e acamamento de maré. Aflora em uma área restrita no extremo sudeste do município de São João Batista.

Os Depósitos Aluvionares que constituem os sedimentos clásticos inconsolidados, relacionados às planícies aluvionares atuais dos principais cursos d'água são, basicamente, depósitos de planícies de inundação. Destacam-se por sua morfologia típica de planícies sedimentares, associadas ao sistema fluvial e são, de modo geral, constituídos por sedimentos arenosos e argilosos, com níveis de cascalho e matéria orgânica, inconsolidados e

semiconsolidados. Ocupa uma área restrita no extremo norte do município de São João Batista (Ver mapa, **Anexo 2**).

6 - RECURSOS HÍDRICOS

6.1 - Águas Superficiais

O Maranhão é o único estado do Nordeste que menos se identifica com as características hidrológicas da região, pois não há estiagem e nem escassez de recursos hídricos, tanto superficiais como subterrâneos, em seu território.

É detentor de uma invejável rede de drenagem com, pelo menos, dez bacias hidrográficas perenes. Podem ser assim individualizadas: Bacia do rio Mearim, Bacia do rio Gurupi, Bacia do rio Itapecuru, Bacia do rio Grajaú, Bacia do rio Turiaçu, Bacia do rio Munim, Bacia do rio Maracaçumé-Tromaí, Bacia do rio Uru-Pericumã-Aurá, Bacia do rio Parnaíba-Balsas, Bacia do rio Tocantins, além de outras pequenas bacias. Suas principais vertentes hidrográficas são: a Chapada das Mangabeiras, a Chapada do Azeitão, a Serra das Cruzeiras, a Serra do Gurupi e a Serra do Tiracambu.

As bacias hidrográficas são subdivididas em sub-bacias e microbacias. Elas constituem divisões das águas, feitas pela natureza, sendo o relevo responsável pela divisão territorial de cada bacia, que é formada por um rio principal e seus afluentes.

O município de São João Batista pertence à bacia hidrográfica do rio Mearim, já que este rio drena a área do município. O Mearim é um rio genuinamente maranhense, nasce nas encostas da serra da Menina, próximo à Fortaleza dos Nogueiras, numa altitude de 650 metros, sob a denominação de ribeirão Água Boa. Nessa mesma região, existem outros cursos de água formadores dos rios Grajaú, Parnaíba e Tocantins. O rio Mearim assume, durante longo trajeto, direção sudoeste-nordeste, até a proximidade de Esperantinópolis. Nesse ponto, após receber o afluente, Flores, direciona-se para norte, permanecendo mais ou menos nesse rumo até desembocar na baía de São Marcos, onde se bifurca em dois braços contornando a Ilha dos Caranguejos, depois de percorrer mais de 930 km. A partir de Bacabal, a meandricidade desse rio torna-se mais acentuada, com formação de vários lagos, destacando-se dentre eles o lago Açu, considerado um dos maiores e mais importante da região, localizado próximo à confluência com o rio Grajaú. O alto Mearim estende-se desde as nascentes à foz do rio Flores, afluente pela margem direita, com uma extensão aproximada de

400 km. Forma uma bacia modesta, com pequena contribuição de seus afluentes, como os ribeirões Bem Aceito, da Barra, Prata, Brejão, Água Boa, Midubim, Poção e dos Ovos, que apresentam descargas reduzidas e são, em sua maioria, intermitentes. O próprio rio Mearim e seus afluentes só começam a ter volume d'água expressivo após 160 km de percurso, ao receberem a contribuição de afluentes perenes. Nesse trecho, destacam-se os rios Corda e Enjeitado. O rio Corda ou Capim, com uma bacia hidrográfica de 4.700 km², é o mais importante tributário do alto curso. Nasce nas vertentes da serra Branca, numa altitude aproximada de 450 metros e, com suas águas límpidas e rápidas, percorre cerca de 240 km, até confluir com o rio Mearim, em Barra do Corda. No médio Mearim, entre Barra do Corda e Porto Seco das Mulatas, as larguras são variáveis, desde 40 metros em Barra do Corda até 90 metros em Bacabal. O baixo Mearim estende-se desde Porto Seco das Mulatas até a foz, na baía de São Marcos, onde se bifurca em dois braços que contornam a Ilha dos Caranguejos, sendo sua maior característica nesse trecho a meandricidade. A partir de Arari, no Golfão Maranhense, suas margens tornam-se alagadiças e pantanosas. A extensão da propagação das marés se estende a mais de 200 km, sendo responsável pelo alagamento do rio. Além do rio Flores, são também afluentes do Mearim os rios Corda e Enjeitado, pela margem direita e Grajaú e Pindaré, pela margem esquerda. O rio Mearim banha as cidades de Formosa da Serra Negra, Barra do Corda, Pedreiras, Trizidela do Vale, Bacabal, São Luís Gonzaga, Esperantinópolis, Vitória do Mearim e Arari. Além do rio Mearim, drenam a área do município os rios São Caetano, Aningua, Filadélfia, Manival, Carará, da Boca Velha e os igarapés da Raposa, do Sapo, do Felipe, Cajapió, dentre outros.

6.2 – Águas Subterrâneas

O estado do Maranhão está quase totalmente inserido na Bacia Sedimentar do Parnaíba, considerada uma das mais importantes províncias hidrogeológicas do país. Trata-se de bacia do tipo intracratônica, com arcabouço geométrico influenciado por feições estruturais de seu embasamento, o que lhe impõe uma estrutura tectônica em geral simples, com atitude monoclinial das camadas que mergulham suavemente das bordas para o seu interior.

Segundo Góes *et al.* (1993), a espessura máxima de todo o pacote sedimentar dessa bacia está estimada em 3.500 metros, da qual cerca de 85% são de idade paleozóica e o restante, mesozóica. Dessa forma, o estado do Maranhão, por estar assentado plenamente sobre terrenos de rochas sedimentares, diferentemente dos outros estados nordestinos,

apresenta possibilidades promissoras de armazenamento e exploração de águas subterrâneas, com excelentes exutórios e sem períodos de estiagem.

6.2.1 - Domínios Hidrogeológicos

É considerada água subterrânea apenas aquela que ocorre abaixo da superfície, na zona de saturação, onde todos os poros estão preenchidos por água. A formação geológica que tem capacidade de armazenar e transmitir água é denominada aquífero.

Em relação à geologia, existem três domínios principais de águas subterrâneas: rochas ígneas e metamórficas, que armazenam água através da porosidade secundária resultante de fraturas, caracterizando, segundo Costa (2000), “aquífero fissural”; rochas cabornáticas, calcário e dolomito, que armazenam água com o desenvolvimento da porosidade secundária, através da dissolução e lixiviação de minerais carbonáticos pela água de percolação ao longo das discontinuidades geológicas, caracterizando o que é denominado de “aquífero cárstico”; sedimentos consolidados, arenitos, e inconsolidados, as aluviões e dunas, que caracterizam o aquífero poroso ou intergranular.

O município de São João Batista apresenta um domínio hidrogeológico: o aquífero poroso ou intergranular, relacionado aos sedimentos consolidados da formação Itapecuru (K12it) e pelos sedimentos inconsolidados dos Depósitos Flúvio-Lagunares (Qfl); Depósitos de Pântanos e Mangues (Qpm); e pelos Depósitos Aluvionares (Q2a). Durante os trabalhos de campo foram cadastrados 97 pontos d’água sendo todos poços tubulares (100,0%).

O aquífero Itapecuru ocorre como aquífero livre e semiconfinado, na área do município. Apresenta uma constituição litológica reunindo arenitos finos a muito finos, predominantemente argilosos, esbranquiçados, avermelhados e cremes, com níveis sílticos e argilosos que caracteriza uma permeabilidade fraca a regular e uma produtividade de média a fraca com os poços tubulares apresentando vazões entre 3,2 a 25,0m³/h. Esse aquífero é alimentado pela infiltração direta das precipitações pluviométricas nas áreas de recarga; pela infiltração vertical ascendente, através das formações inferiores e contribuição dos rios influentes. Os exutórios são: a rede de drenagem superficial, quando os rios recebem por restituição as águas armazenadas no aquífero, principalmente, durante as cheias; evapotranspiração, quando o caráter argiloso do perfil geológico diminui a infiltração, favorecendo uma maior evapotranspiração nas áreas de recarga; a infiltração vertical

descendente, na base do aquífero; algumas fontes de contato e descarga artificial, resultantes do bombeamento de poços manuais e tubulares, existentes.

Os Depósitos Flúvio-Lagunares, nos níveis mais arenosos, com areias bem classificadas, de alta permeabilidade, constituem aquíferos livres de baixa a média produtividade, dependendo da espessura, podendo ser explorado através de poços tubulares com profundidades inferiores a 20 metros. Sua alimentação se faz, principalmente, por infiltração direta das águas de chuvas. Seus principais exutórios são: escoamento natural das águas subterrâneas, evapotranspiração, perda descendente para a formação subjacente e poços tubulares.

Os Depósitos de Pântano e Mangue, por apresentarem uma constituição predominantemente pelítica, produzem uma permeabilidade fraca, caracterizando esses depósitos sedimentares como um aquífero, com potencial hidrogeológico extremamente fraco.

As Aluviões não possuem litologia bem definida, variando desde frações grosseiras, como cascalhos, areias grossas até frações argilosas e constituem importantes aquíferos do tipo livre. Sua alimentação se faz por infiltração lateral das águas dos rios e por infiltrações pluviométricas. Seus exutórios, através das restituições aos rios, têm início em abril prolongando-se até julho, com sensível rebaixamento do nível freático. De julho a setembro, essa restituição é muito pequena e, de setembro a abril, é praticamente nula. A evapotranspiração é outro exutório que consome grande quantidade de água das aluviões, além da exploração de poços do tipo “amazonas”. A proximidade do litoral, a baixa declividade dos rios e o avanço das marés, ao longo dos cursos d’água, influenciam na qualidade das águas armazenadas nessa unidade e contribuem para sua pouca utilização na região.

6.2.2 – Diagnóstico dos Poços Cadastrados

O inventário hidrogeológico, realizado no município de São João Batista, registrou a presença de 97 pontos d’água, sendo todos poços tubulares, representativo (**Figura 3**).

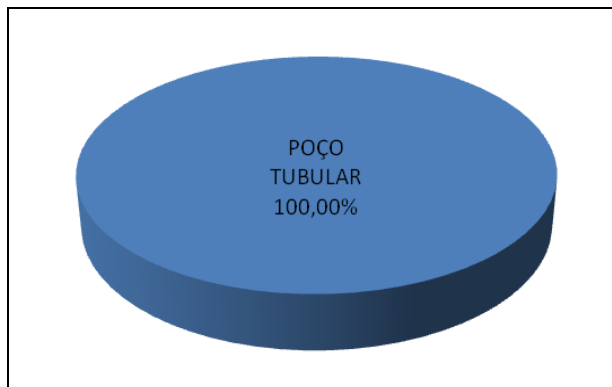


Figura 3 - Tipos de pontos de água cadastrados.

Como os poços tubulares representam 100,0% dos pontos cadastrados, as discussões sobre o estudo, a seguir apresentados, estarão restritas a essa categoria. Todos os locais dos poços tubulares levantados estão classificados em duas naturezas: públicos (76 poços), quando estão em terrenos de servidão pública e particulares (21 poços), quando estão situados em propriedades privadas como ilustra, em termos percentuais, o gráfico da **figura 4**.

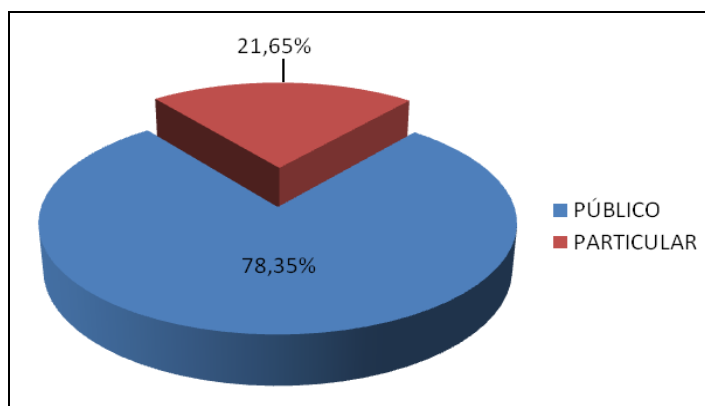


Figura 4 - Natureza dos poços cadastrados no município de São João Batista.

Foram identificadas nos trabalhos de campo quatro situações distintas, durante o cadastramento: *poços em operação, paralisados, não instalados e abandonados*. Os poços em operação são aqueles que estão em pleno funcionamento. Os paralisados estão sem funcionar, em função de problemas relacionados à manutenção ou quebra do equipamento. Os não instalados representam aqueles poços que foram perfurados, tiveram um resultado positivo, mas não foram equipados com sistema de bombeamento e de distribuição. E por fim, os abandonados que incluem poços secos e/ou obstruídos, representados por aqueles que não apresentam possibilidade de captação de água.

A situação dessas obras, levando-se em conta seu caráter público ou particular, é apresentada em números absolutos no **quadro 1** e, em termos percentuais, na **figura 4**.

Quadro 1 – Natureza e situação dos poços cadastrados.

NATUREZA E SITUAÇÃO DOS POÇOS CADASTRADOS				
	Em operação	Paralisados	Não instalados	Abandonados
Público	48	17	1	10
Particular	17	3	1	0
Total	65	20	2	10

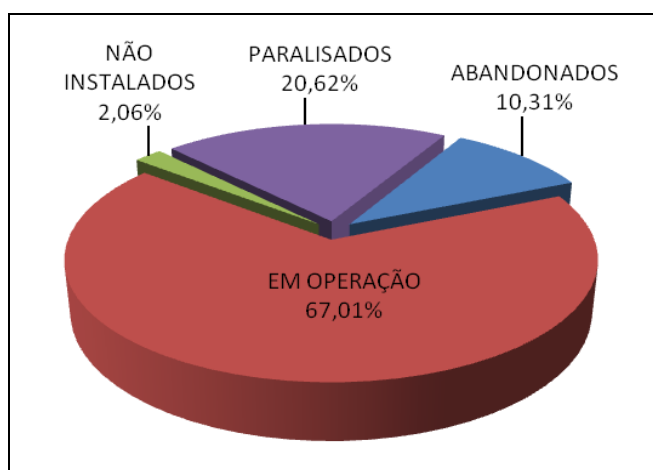


Figura 5 - Situação dos poços cadastrados

Em relação ao uso da água 45 poços são utilizados para o abastecimento urbano, 25 poços são para uso doméstico, 04 para uso doméstico e animal e em 23 não foram obtidas informações sobre o uso da água. Nenhum poço é utilizado na indústria, pecuária, irrigação e para uso múltiplo (uso doméstico, animal, industrial e na agricultura). A **figura 6** exibe em termos percentuais as diferentes destinações da água subterrânea no município. Quanto à natureza geológica da localização dos poços tubulares, em relação aos domínios hidrogeológicos de superfície, 100% estão localizados sobre terrenos sedimentares.

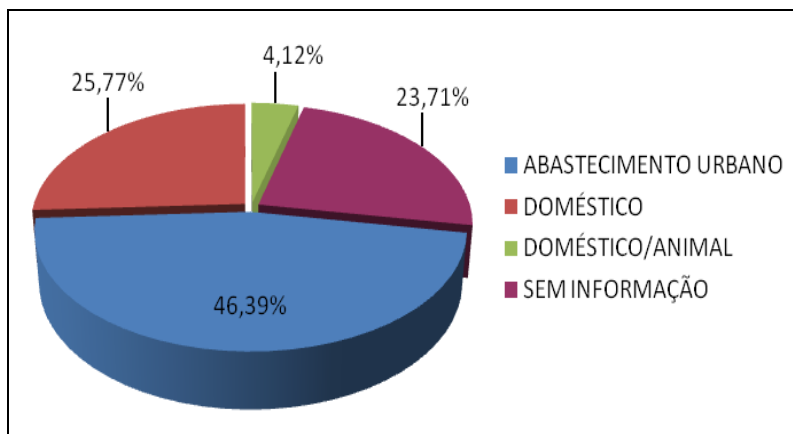


Figura 6 – Destinação do uso da água dos poços públicos e particulares.

A **figura 7** mostra a relação entre os poços em operação e os poços desativados (paralisados e não instalados), mas passíveis de entrar em funcionamento. Verifica-se que 18 poços públicos estão desativados, enquanto os particulares somam 04. Os públicos, a depender da administração municipal, podem entrar em operação com acréscimo de disponibilidade hídrica aos 48 já existentes, em pleno uso.

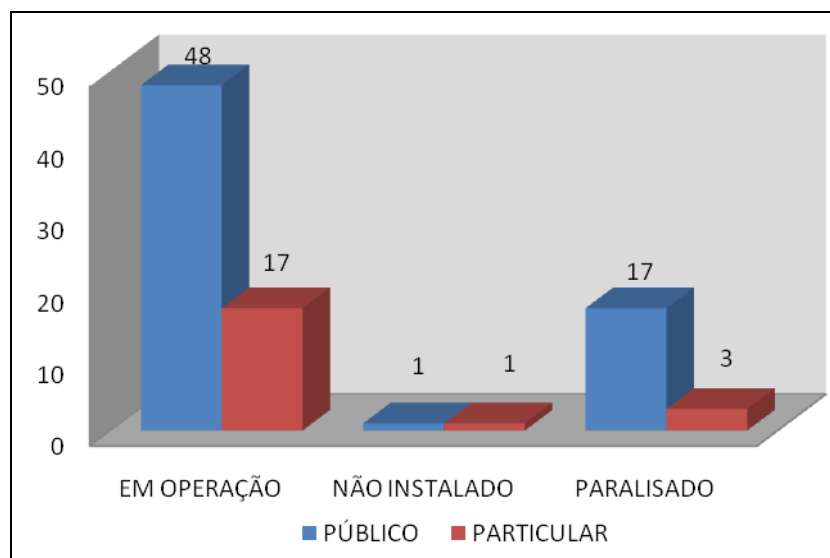


Figura 7 - Poços públicos e particulares em operação e outros passíveis de funcionamento.

6.2.3 – Aspectos Qualitativos das Águas Subterrâneas

Com relação à qualidade das águas dos poços cadastrados não foi possível realizar, “*in loco*”, as medidas de condutividade elétrica, em amostras de águas dos poços cadastrados, que

é a capacidade de uma substância conduzir a corrente elétrica, diretamente relacionada com o teor de sais dissolvidos.

Na maioria das águas subterrâneas naturais, a condutividade elétrica da água multiplicada por um fator, que varia entre 0,55 e 0,75, gera um valor estimativo dos Sólidos Totais Dissolvidos (STD). Neste diagnóstico utilizou-se o fator médio 0,65 para se obter o teor de sólidos totais dissolvidos, a partir do valor da condutividade elétrica, medida por condutivímetro nas águas dos poços cadastrados e amostrados.

A água com demasiado teor de sais dissolvidos não é recomendável para determinados usos. De acordo com a classificação de Mcneely *et al.* (1979), **quadro 2**, considera-se que águas com teores de STD menores do que 1.000 mg/L de sólidos totais dissolvidos são, em geral, satisfatórias para o uso doméstico, sendo consideradas de tipologia doce. Ressalta-se que para fins industriais podem ser utilizadas, respeitando-se os processos envolvidos, de acordo com critérios específicos de cada indústria.

Quadro 2 – Classificação das águas subterrâneas, quanto ao STD, segundo Mcneely *et al.* (1979).

Tipos de Água	Intervalo (mg/L)
Doce	< 1.000
Ligeiramente Salobra	1.000 – 3.000
Moderamente Salobra	3.000 – 10.000

Com relação aos Sólidos Totais Dissolvidos – STD, não foram obtidos os valores devido não ter sido medida a condutividade elétrica nas amostras de água dos poços cadastrados impossibilitando a classificação segundo a tabela de Mcneely *et al.* (1979), **quadro 2.**

7 – CONCLUSÕES

Os estudos hidrogeológicos e a análise e processamento dos dados coletados no cadastramento de poços no município de São João Batista permitiram estabelecer as seguintes conclusões:

7.1 - Geologicamente a área do município está representada pelos sedimentos da formação Itapecuru (K12it), do Cretáceo; Depósitos de Pântanos e Mangues (Qpm), Depósitos Flúvio-Marinho (Qfm), Depósitos Litorâneos (Q2l) e pelos Depósitos Aluvionares (Q2a), do Quaternário;

7.2 - O inventário hidrogeológico, realizado no município de São João Batista, registrou a presença de 97 pontos d'água, sendo todos poços tubulares;

7.3 - Todos os locais dos poços tubulares levantados estão classificados em duas naturezas: públicos (76 poços), quando estão em terrenos de servidão pública e particulares (21 poços), quando estão situados em propriedades privadas;

7.4 - Em relação ao uso da água 45 poços são utilizados para o abastecimento urbano, 25 poços são para uso doméstico, 04 para uso doméstico e animal e em 23 não foram obtidas informações sobre o uso da água;

7.5 - Quanto à natureza geológica da localização dos poços tubulares, em relação aos domínios hidrogeológicos de superfície, 100% estão localizados sobre terrenos sedimentares.

Verifica-se que 18 poços públicos estão desativados, enquanto os particulares somam 04;

7.6 - O município de São João Batista apresenta um domínio hidrogeológico: o aquífero poroso ou intergranular, representados pelos sedimentos consolidados da formação Itapecuru (K12it) e pelos sedimentos inconsolidados dos Depósitos de Pântanos e Mangues (Qpm); Depósitos Flúvio-Marinho (Qfl); Depósitos Litorâneos (Q2l); e pelos Depósitos Aluvionares (Q2a);

7.7 - O aquífero Itapecuru ocorre como aquífero livre ou semiconfinado na área do município. Por ser formado litologicamente por arenitos finos a muito finos, predominantemente argilosos, com intercalações de siltitos e argilitos, pode ser classificado como de potencial hidrogeológico de fraco a médio, com vazões variando entre 5,0 a 12,0 m³/h, podendo, em alguns casos, atingir mais de 40,0m³/h;

7.8 - Os Depósitos de Pântano e Mangue, por apresentar uma constituição predominantemente pelítica (argila, silte e matéria orgânica), apresentam uma permeabilidade

fraca, caracterizando esses depósitos sedimentares como um aquífero, com um potencial hidrogeológico extremamente fraco;

7.9 - Os depósitos flúvio-marinho por agrupar conjuntamente depósitos sedimentares de praias, dunas costeiras, manguezais e pântanos salinos, constituem depósitos essencialmente arenosos, quando associados aos depósitos de praias e dunas, neste caso apresenta uma permeabilidade entre regular a boa, caracterizando um potencial hidrogeológico entre fraco a médio; e predominantemente pelíticos, com contribuição de matéria orgânica, quando associados aos depósitos de manguezais e pântanos salinos, sendo considerado um aquífero;

7.10 - Os Depósitos Litorâneos constituídos de sedimentos essencialmente arenosos, além de sedimentos predominantemente siltsos e argilosos, contendo teores variados de matéria orgânica, formam um aquífero livre, de média a baixa permeabilidade, com potencial hidrogeológico muito fraco a fraco, a depender da espessura dos sedimentos mais arenosos;

7.11 - As aluviões não possuem litologia bem definida, variando desde frações grosseiras, como cascalhos, areias grossas, até frações argilosas. Constituem importantes aquíferos do tipo livre, no primeiro caso podendo formar razoáveis aquíferos;

7.12 - Com relação à qualidade das águas dos poços cadastrados não foi possível realizar, “*in loco*”, as medidas de condutividade elétrica, em amostras de águas dos 97 poços cadastrados;

7.13 - Não foi possível o levantamento das informações sobre a Condutividade Elétrica, impossibilitando o cálculo dos valores de Sólidos Totais Dissolvidos (STD), prejudicando a classificação das águas dos poços cadastrados conforme a determina a Portaria do MS nº 518/2004;

7.14 - Com relação aos Sólidos Totais Dissolvidos – STD, não foram obtidos os valores devido não ter sido medida a condutividade elétrica nas amostras de água dos poços cadastrados prejudicando a classificação segundo a tabela de Mcneely *et al.* (1979).

7.15 - Por não ser objetivo do projeto não foram realizados testes de bombeamento nos poços cadastrados;

7.16 - Em função da carência de dados dos poços existentes, do conhecimento de valores referenciais de vazões dos aquíferos da região e da imprecisão das informações coletadas, junto aos usuários e moradores não foram abordados aspectos quantitativos das descargas de água subterrânea.

8 – RECOMENDAÇÕES

8.1 – A administração municipal deve conscientizar os líderes comunitários de que o sistema de abastecimento, onde o poço é a peça mais importante, pertence à comunidade e, dessa forma, devem protegê-lo e conservar em perfeito funcionamento, pois é uma obra de grande importância e benefício para todos da comunidade;

8.2 – Como é comum no município locais de ocorrência aflorante do nível freático dos aquíferos é importante conscientizar as comunidades sobre os riscos de contaminação desses mananciais, por lixos e fossas situados em locais inadequados, pois podem provocar sérias doenças de veiculação hídrica;

8.3 – A prefeitura municipal deve fazer anualmente análise físico-química completa nos poços públicos do município (tubular e amazonas), visando um acompanhamento sistemático da qualidade dessas águas para o seu uso adequado;

8.4 – Para um melhor aproveitamento dos recursos hídricos subterrâneos disponíveis no município é importante que se faça uma campanha de recuperação e instalação dos poços desativados e não instalados, com a finalidade de aumentar consideravelmente a disponibilidade de água;

8.5 – Deve ser assegurado, por parte do município, medidas de proteção sanitária na construção dos poços tubulares e amazonas, a fim de garantir boa qualidade de água para a população, do ponto de vista bacteriológico;

8.6 – Pela importância histórica e regional que representa o rio Itapecuru seu progressivo nível de poluição exige o desenvolvimento de um programa que vise o diagnóstico e o mapeamento das fontes poluidoras desse manancial.

9 – REFERÊNCIAS BIBLIOGRÁFICAS

AGUIAR, G. A. de. Revisão geológica da bacia paleozóica do Maranhão. In: Congresso Brasileiro de Geologia, 25., 1971, São Paulo. **Anais...** São Paulo: SBG, 1971. p. 113-122.

_____. **Bacia do Maranhão: geologia e possibilidades de petróleo.** Belém: PETROBRÁS/RENOR, 1969. Inédito.

AGUIAR, R. B. de. **Impacto da ocupação urbana na qualidade das águas subterrâneas na faixa costeira do município de Caucaia – Ceará.** 1999. Dissertação (Mestrado em Hidrologia)-Universidade Federal do Ceará, Fortaleza, 1999.

ALCÂNTARA, E. H. de. Caracterização da Bacia Hidrográfica do Rio Itapecuru, Maranhão-Brasil. **Caminhos de geografia – revista on line**, São Luiz. Disponível em: <www.ig.ufu.br/caminhos_de_geografia.html> Acesso em: 23 abr. 2011.

ANDRADE, M. C. de. **Paisagens e problemas do Brasil.** 2. ed. São Paulo: Brasiliense, 1969.

BRAGA, A. et al. **Projeto Fortaleza: relatório final.** Recife: DNPM;CPRM, 1977. v. 1.

BRASIL. Departamento Nacional da Produção Mineral. Projeto Radam. **Folha SA. 23 São Luis e parte da folha SA. 24 Fortaleza: geologia, geomorfologia, pedologia, vegetação, uso potencial da terra.** Rio de Janeiro: DNPM, 1973. v. 3. (Levantamento de Recursos Naturais, 3).

BRITO NEVES, B.B. The Cambro-ordovician of the Borborema Province. **Boletim IG - Série Científica**, São Paulo, v. 29, p. 175-193, 1998.

CABRAL, J. Movimento das águas subterrâneas. In: FEITOSA, A. C.; MANOEL FILHO, J. **Hidrogeologia: conceitos e aplicações.** 2. ed. Fortaleza: CPRM, 2000. p. 35-52.

CALDAS, A. L. R.; RODRIGUES, M. DO S. Avaliação da percepção ambiental: estudo de caso da comunidade Ribeirinha da microbacia do Rio Magu. **Rev. Eletrônica Mestr. Educ. Ambient.**, Rio Grande (RS), v.15, jul.-dez. 2005. Disponível em: <<http://www.remea.furg.br/edicoes/vol15/art14.pdf>>. Acesso em: 03 ago. 2011.

CAMPBELL, D.F. Estados do Maranhão e Piauí. In: Conselho Nacional do Petróleo. **Relatório de 1947**. Rio de Janeiro, 1948. p. 71-78.

CAMPOS, M. de et al. **Projeto Rio Jaguaribe**: relatório final. Recife: DNPM;CPRM, 1976. v. 1.

CEMAR. Sistema de Transmissão. 2011. Disponível em:
<http://www.mzweb.com.br/ceмар/web/conteudo_pti.asp?idioma=0&tipo=5435&conta=45>. Acesso em: 21 jan. 2011.

CONFEDERAÇÃO NACIONAL DOS MUNICÍPIOS. 2000. Disponível em: <
http://www.cnm.org.br/dado_geral/ufmain.asp?iIdUf=100121>. Acesso em: 23 jan. 2011.

_____. 2002. Disponível em: <
http://www.cnm.org.br/dado_geral/ufmain.asp?iIdUf=100121>. Acesso em: 03 fev. 2011.

_____. 2009. Disponível em: <
http://www.cnm.org.br/dado_geral/ufmain.asp?iIdUf=100121>. Acesso em: 21 fev. 2011.

CORREIA FILHO, F. L. Projeto Cadastro de Fontes de Abastecimento por Água Subterrânea do Estado do Maranhão: proposta técnica. Teresina: CPRM, 2009. 6 f. Inédito.

COSTA, J. L. **Programa Grande Carajás**: Castanhal, Folha SA.23-V-C- Estado do Pará. Belém: CPRM, 2000. Programa Levantamentos Geológicos Básicos do Brasil. CD-ROM.

COSTA, J. L. et al. **Projeto Gurupi**: relatório final da etapa. Belém: CPRM, 1977. v.1.

COSTA, W. D.; SILVA, A.B. da. Hidrogeologia dos meios anisotrópicos. In: FEITOSA, A. C.; MANOEL FILHO, J. **Hidrogeologia**: conceitos e aplicações. 2. ed. Fortaleza: CPRM, 2000. p. 133-174.

CPRM - SERVIÇO GEOLÓGICO DO BRASIL. **Carta hidrogeológica do Brasil ao milionésimo**: Folha SB.23 - Teresina: bloco Nordeste. Inédito.

_____. **Carta geológica do Brasil ao milionésimo**: Sistema de Informações Geográficas-SIG: folha SB.23 Teresina. Brasília: CPRM, 2004. 1 CD-ROM. Programa Geologia do Brasil.

EMBRAPA. **Solos do Nordeste**. Recife, 2006. Disponível em:
<www.uep.cnps.embrapa.br/solos/index.html>. Acesso em: 11 jun. 2011.

FEITOSA, A. C. **O Maranhão primitivo**: uma tentativa de constituição. São Luís: Ed. Augusta, 1983.

_____. Relevô do Estado do Maranhão: uma nova proposta de classificação topomorfológica. In: SIMPÓSIO NACIONAL DE GEOMORFOLOGIA; REGIONAL CONFERENCE ON GEOMORPHOLOGY, 6., 2006, Goiânia. **Anais...** Goiânia, 2006. p.1-11.

FEITOSA, A. C.; TROVÃO, J. R. **Atlas escolar do Maranhão**: espaço geo-histórico-cultural. João Pessoa: Grafset, 2006.

GÓES, A. M. **A Formação Poti (Carbonífero inferior) na Bacia do Parnaíba**. São Paulo: USP, 1995. 170 f. Tese (Doutorado em Geologia Sedimentar)-Universidade de São Paulo, 1995.

GÓES, A. M. de O.; TRAVASSOS, W. A. S.; NUNES, K. C. **Projeto Parnaíba**: reavaliação da bacia e perspectivas exploratórias. Belém: PRETROBRAS, 1993. 3 v.

GOÉS, A.M.O.; FEIJÓ, J.F. Bacia do Parnaiba. **B. Geoc. Petrobrás**, Rio de Janeiro, v. 8, n.1, p. 57-67, 1994.

GOOGLE MAPS. Disponível em: <<http://maps.google.com.br/maps?hl=pt-BR&tab=wl>>
Acesso em: 01 mar. 2011.

IBAMA. **Plano de Manejo do Parque Nacional dos Lençóis Maranhenses**. São Luís, MA. 2003. 499 p.

IBGE. **Atlas do Estado do Maranhão**. Rio de Janeiro, 1984. 104 p., mapas color., il.

_____. **Censo 2010**. Disponível em: <www.ibge.gov.br/cidadesat/topwindow.htm?1>. Acesso em: 20 jan. 2011.

_____. **Mapas municipais estatísticos**. 2007. Disponível em:
<<ftp://geofp.ibge.gov.br/documentos/recursosnaturais/diagnosticos/maranhao.pdf>>. Acesso em: 22 jan. 2011.

_____. **Zoneamento geoambiental do estado do Maranhão**: diretrizes gerais para a ordenação territorial. Salvador, 1997. Disponível em:
<<ftp://geofp.ibge.gov.br/documentos/recursosnaturais/diagnosticos/maranhao.pdf>>. Acesso em: 20 jan. 2011.

INSTITUTO MARANHENSE DE ESTUDOS SOCIOECONÔMICOS E
CARTOGRÁFICOS. **Perfil do Maranhão 2006/2007**. São Luís: IMESC, 2008. v.1.

_____. **Anuário Estatístico do Maranhão**. São Luís: IMESC, 2010. 791 p. v. 4.

JORNAL DO TEMPO. **Previsão**. Disponível em: <<http://jornaldotempo.uol.com.br>>. Acesso em: 11 ago. 2011.

KEGEL, W. **Contribuição para o estudo do devoniano da Bacia do Parnaíba**. Rio de Janeiro: DNPM, 1953. 48 f. (Boletim 141).

KLEIN, E. L. et al. **Geologia e recursos minerais da folha Cândido Mendes SA.23-V-D-II, estado do Maranhão**: escala 1:100.000. Belém: CPRM, 2008. 150 p. il. Programa Geologia do Brasil - PGB.

KLEIN, E. L.; MOURA, C. A. V. Síntese geológica e geocronológica do Cráton São Luís e do Cinturão Gurupi na região do Rio Gurupi (NE – Pará / NW – Maranhão). **Geol.USP Sér.Cient.**, São Paulo, v.3, p. 97-112, ago. 2003.

LEITE, J. F.; ABOARRAGE, A. M.; DAEMON, R. F. **Projeto Carvão da Bacia do Parnaíba**: relatório final das etapas II e III. Recife: CPRM, 1975. v.1.

LEITES, S. R. (Org.) et al. **Presidente Dutra - SB.23-X-C**: estado do Maranhão. Brasília: CPRM, 1994. 100 p. il. Escala 1:250.000. 2 mapas. Programa Levantamentos Geológicos Básicos do Brasil - PLGB.

LIMA, E. A. M.; LEITE, J. F. **Projeto Estudo Global dos Recursos Minerais da Bacia Sedimentar do Parnaíba**: integração geológico-metalogenética: relatório final da etapa III. Recife, DNPM/CPRM, 1978. v.1.

MARANHÃO. Secretaria de Estado do Meio Ambiente. **Plano Estadual de Prevenção e Controle do Desmatamento e Queimadas no Maranhão – PPCDMA**: produto 4: síntese do diagnóstico, matriz do plano e contribuição do processo de consulta pública para elaboração. Brasília, 2011. 120 p.

McNEELY, R. N.; NEIMANIS, V. P.; DWYER, L. Water quality sourcebook: a guide to water quality parameters. Ottawa, Canadá: [s.n.], 1979.

MESNER, J. C; WOOLDRIDGE, L. C. Estratigrafia das bacias paleozoica e cretácea do Maranhão. **B. Técn. Petrobrás**, Rio de Janeiro: Petrobrás, v.7, n.2, p. 137-164, Mapas. 1964.

MANOEL FILHO, J. Ocorrências das águas subterrâneas. In: FEITOSA, A. C.; MANOEL FILHO, J. **Hidrogeologia**: conceitos e aplicações. 2. ed. Fortaleza: CPRM, 2000. p. 13-33.

MUEHE, D. Geomorfologia Costeira. In: GUERRA, A. J. T.; CUNHA, S.B. (Org.). **Geomorfologia**: uma atualização de bases e conceitos. Rio de Janeiro: Bertrand, 1994. p. 253-308.

NOGUEIRA, N. M. C. **Estrutura da comunidade fitoplântica, em cinco lagos marginais do Rio Turiaçu, (Maranhão, Brasil) e sua relação com o pulso de inundação**. 2003. 122 f. Tese (Doutorado em Ecologia e Recursos Naturais)-Centro de Ciências Biológicas e da Saúde, Universidade de São Carlos, São Paulo, 2003.

PASTANA, J. M. do (Org.). **Turiaçu - folha SA.23-V-D/ Pinheiro - folha SA.23-Y-B**: estados do Pará e Maranhão. Brasília: CPRM - Serviço Geológico do Brasil, 1995. 205 p. il, Escala 1:250.000. 4 mapas. Programa Levantamentos Geológicos Básicos do Brasil - PLGB.

PETRI, S.; FÚLVARO, V. J. **Geologia do Brasil (Fanerozóico)**. São Paulo: T. A. Queiroz, USP, 1983. 631p. (Biblioteca de Ciências Naturais, 9).

PLUMMER, F. B. **Bacia do Parnaíba**. Rio de Janeiro: Conselho Nacional de Petróleo, 1948. p. 87-143. Relatório de 1946.

RAMOS, W. L. B. e. **Composição do fitoplâncton (zygnemaphyceae) de lagos da planície e inundação do Rio Pericumã, baixada maranhense, Maranhão – Brasil**. São Luís: Centro Federal de Educação do Maranhão, 2007. Trabalho de conclusão de curso.

RIBEIRO, J. A. P.; MEMO, F.; VERÍSSIMO, L. S. (Org.). **Caxias**: Folha SB.23-X-B: estados do Piauí e Maranhão. Brasília: CPRM, 1998. 130 p. il. 2 mapas. Escala 1:250.000. Programa Levantamentos Geológicos Básicos do Brasil.

SANTOS, E. J. dos. et al. A região de dobramentos nordeste e a Bacia do Parnaíba, incluindo o Cráton de São Luís e as bacias marginais. In: SCHOBENHAUS, C. (Coord.) et al. **Geologia do Brasil**: texto explicativo do mapa geológico do Brasil e da área oceânica adjacente incluindo depósitos minerais - escala: 1:2.500.000. Brasília: DNPM, 1984. p. 131-189.

SANTOS, J. H. S. dos. **Lençóis maranhenses atuais e pretéritos**: um tratamento espacial. 2008. 250 f. Tese (Doutorado em Geografia)-Universidade Federal do Rio de Janeiro, Rio de Janeiro, 2008.

SILVA, A. J. P. da. et al. Bacias sedimentares paleozoicas e meso-cenozóicas interiores. In: BIZZI, L. A. (Ed.). **Geologia, tectônica e recursos minerais do Brasil**: texto, mapas e SIG. Brasília: CPRM, 2003. p. 55-85.

SOARES FILHO, A. R. **Projeto Estudo Global dos Recursos Minerais da Bacia Sedimentar do Parnaíba**: subprojeto hidrogeologia: relatório final – folha 07 – Teresina-NO. Recife: CPRM, 1979. 2 v.

SUDENE. **Inventário hidrogeológico básico do Nordeste – Folha n. 4 – São Luís-SE**. Recife, 1977. 165 p. (BRASIL. SUDENE. Hidrogeologia, 51).

VALLADARES, C. C. et al. **Aptidão agrícola do Maranhão**. Campinas: Embrapa, 2005.

VIA RURAL. **Serviços**: áreas de proteção ambiental. <<http://br.viarural.com/>>. Acesso em: 08 set. 2011. Acesso em: 08 set. 2011.

APÊNDICE

CÓDIGO POÇO	LOCALIDADE	LATITUDE	LONGITUDE	NATUREZA DO PONTO	SITUAÇÃO DO TERRENO	FINALIDADE DO USO	PROF (m)	NE (m)	ND (m)	SITUAÇÃO DO POÇO	EQUIPAMENTO DE BOMBEAMENTO	COND. ELÉTRICA (µS/cm)	STD (mg/L)
JJ-662	Fazenda Parque Noele	-2,94599363	-44,85614249	Tubular	Particular	Doméstico/animal				Paralisado	Injetora		
JJ-663	Povoado Romana	-2,99131759	-44,83863303	Tubular	Público	Abastecimento urbano	75			Em operação	Submersa		
JJ-664	Povoado Cruzeiro	-2,97855564	-44,84954962	Tubular	Particular	Doméstico/animal	72			Em operação	Compressor		
JJ-665	Povoado Vertente	-2,96649107	-44,84568723	Tubular	Público	Abastecimento urbano	65			Em operação	Submersa		
JJ-666	Povoado Vertente	-2,96607264	-44,84693178	Tubular	Público	Doméstico/animal	25			Em operação	Injetora		
JJ-667	Povoado Campinas	-2,94852027	-44,82783445	Tubular	Público	Abastecimento urbano	80			Em operação	Submersa		
JJ-668	Povoado Campinas	-2,94845053	-44,82775399	Tubular	Público	Doméstico	23			Em operação	Injetora		
JJ-737	Centro São João Batista	-2,95920082	-44,79548701	Tubular	Público	Doméstico				Em operação	Injetora		
JJ-738	Unidade Mista José Maria Santos Jacinto	-2,95755931	-44,79415127	Tubular	Público	Doméstico	36			Em operação	Injetora		
JJ-739	Ecola Marly Sarney	-2,95899698	-44,79729482	Tubular	Público		40			Obstruído			
JJ-740	Banco do Brasil	-2,95760759	-44,79803511	Tubular	Público	Doméstico	36			Em operação	Injetora		
JJ-741	São João Batista (Centro)	-2,95737156	-44,79810485	Tubular	Particular	Doméstico	34		9	Em operação	Injetora		
JJ-742	Centro	-2,95658299	-44,79757913	Tubular	Público					Paralisado			
JJ-743	Rua Ulisses de Araújo	-2,95637914	-44,79713925	Tubular	Público	Abastecimento urbano	22	6		Em operação	Compressor		
JJ-744	Povoado Marcena	-2,967285	-44,94104513	Tubular	Público		56			Paralisado	Submersa		
JJ-745	Povoado Santa Rita 1	-2,93873557	-44,96623107	Tubular	Público	Abastecimento urbano	65			Em operação	Submersa		
JJ-746	Povoado Santa Rita 1	-2,93331751	-44,95003589	Tubular	Público	Abastecimento urbano				Em operação	Injetora		
JJ-747	Povoado Santa Rita 1	-2,93584951	-44,95616206	Tubular	Público					Obstruído			
JJ-748	Povoado Santa Rita 1	-2,9328508	-44,94877526	Tubular	Público	Abastecimento urbano	52			Em operação	Submersa		
JJ-749	Povoado Vila Nova	-2,92695531	-44,93274637	Tubular	Público		38			Obstruído			
JJ-750	Povoado Vila Nova	-2,92677828	-44,93261226	Tubular	Público		58			Paralisado	Submersa		
JJ-751	Povoado Cafuzal	-2,97593244	-44,92053696	Tubular	Público	Abastecimento urbano	22			Em operação	Injetora		
JJ-752	Povoado Cafuzal	-2,96820768	-44,91967865	Tubular	Público		26			Paralisado			
JJ-753	Povoado Cafuzal	-2,9682345	-44,91967329	Tubular	Público					Obstruído			
JJ-754	Povoado Filadelfia	-2,96407172	-44,92081591	Tubular	Público	Abastecimento urbano				Em operação	Injetora		
JJ-755	Povoado Rumo	-2,94363328	-44,92547759	Tubular	Público	Abastecimento urbano	70			Em operação	Submersa		
JJ-756	Povoado Andirobal	-2,94133731	-44,92644855	Tubular	Particular	Abastecimento urbano	26			Em operação	Injetora		
JJ-757	Povoado Bom Viver	-2,93561348	-44,92385753	Tubular	Particular	Abastecimento urbano	25			Em operação	Injetora		
JJ-758	Povoado Bom Viver	-2,93287226	-44,9217976	Tubular	Público		60	40		Paralisado	Submersa		
JJ-759	Povoado Jaqueira	-2,93667027	-44,90248033	Tubular	Público					Obstruído			
JJ-760	Povoado Manival	-2,95954415	-44,90728148	Tubular	Público	Abastecimento urbano	64			Em operação	Submersa		
JJ-761	Povoado Ubá	-2,97834107	-44,88452562	Tubular	Público	Abastecimento urbano	60			Em operação	Submersa		
JJ-762	Olho D'água dos Bugas	-2,95377203	-44,88005706	Tubular	Público	Abastecimento urbano				Em operação	Submersa		
JJ-763	Povoado Jaqueira	-2,93606945	-44,90487822	Tubular	Público	Doméstico	64			Paralisado	Submersa		
JJ-764	Povoado Jaqueira	-2,93655225	-44,9055005	Tubular	Particular	Doméstico	26			Em operação	Injetora		
JJ-768	Povoado Gentil	-2,94442722	-44,85582598	Tubular	Particular	Doméstico/animal	24			Paralisado			
JJ-983	Povoado Santana	-3,05639871	-44,82225009	Tubular	Público	Abastecimento urbano	64			Em operação	Submersa		
JJ-984	Povoado Jaboatituba	-3,04844865	-44,81261023	Tubular	Público	Abastecimento urbano	75		12	Em operação	Submersa		
JJ-985	Povoado Furo da Mata	-3,04853984	-44,82358583	Tubular	Público		40			Paralisado	Submersa		

CÓDIGO POÇO	LOCALIDADE	LATITUDE	LONGITUDE	NATUREZA DO PONTO	SITUAÇÃO DO TERRENO	FINALIDADE DO USO	PROF (m)	NE (m)	ND (m)	SITUAÇÃO DO POÇO	EQUIPAMENTO DE BOMBEAMENTO	COND. ELÉTRICA (µS/cm)	STD (mg/L)
JJ-986	Povoado Olinda dos Aranhas	-3,01741012	-44,83995267	Tubular	Público	Abastecimento urbano	70			Em operação	Submersa		
JJ-987	Povoado Romana 1	-2,99133369	-44,82892343	Tubular	Público					Não instalado			
JQ115	Centro	-2,95969971	-44,79485937	Tubular	Particular	Doméstico	23			Em operação	Injetora		
JQ116	Centro	-2,96098181	-44,79378649	Tubular	Público	Abastecimento urbano	120		50	Em operação	Submersa		
JQ117	Centro	-2,95887359	-44,79690858	Tubular	Público	Abastecimento urbano	154		51	Em operação	Submersa		
JQ118	Centro	-2,96011277	-44,79707488	Tubular	Particular	Doméstico	27			Em operação	Injetora		
JQ119	Centro	-2,96015033	-44,79785808	Tubular	Particular		19			Paralisado			
JQ120	Centro	-2,96056875	-44,79822823	Tubular	Particular	Doméstico	25	10		Em operação	Injetora		
JQ121	Complexo Educacional José Maria de Araújo	-2,960381	-44,7990919	Tubular	Público		28	7		Paralisado			
JQ122	Paulo VI	-2,95661517	-44,80692395	Tubular	Público	Abastecimento urbano	120	25		Em operação	Submersa		
JQ123	Centro	-2,95741984	-44,79755768	Tubular	Particular	Doméstico	30			Em operação	Injetora		
JQ124	Centro	-2,95728573	-44,79762205	Tubular	Particular	Doméstico	30	8		Em operação	Injetora		
JQ125	Centro	-2,95672783	-44,79820141	Tubular	Público	Doméstico	27			Paralisado			
JQ126	Centro	-2,9559929	-44,79768642	Tubular	Particular	Doméstico	25	8		Em operação	Injetora		
JQ127	Centro	-2,9573501	-44,79844817	Tubular	Particular	Doméstico	26			Em operação	Injetora		
JQ128	Centro de Ensino Acrísio Figueiredo	-2,9566259	-44,80248221	Tubular	Público	Doméstico			14	Em operação	Injetora		
JQ129	Centro Educacional Acrísio Figueiredo	-2,95593389	-44,80271825	Tubular	Público		134			Obstruído			
JQ130	Bairro Paulo VI	-2,9556013	-44,81023916	Tubular	Público	Doméstico	128		39	Em operação	Submersa		
JQ131	Paulo VI	-2,95574077	-44,81230446	Tubular	Particular	Doméstico	27	8		Não instalado			
JQ132	Paulo VI	-2,9543353	-44,81187531	Tubular	Público	Abastecimento urbano	74		19	Em operação	Submersa		
JQ133	Paulo VI	-2,95421191	-44,81190213	Tubular	Público	Doméstico	26	9		Em operação	Injetora		
JQ134	Paulo VI	-2,95428702	-44,81190213	Tubular	Público		52			Paralisado			
JQ135	Paulo VI	-2,95468398	-44,81655844	Tubular	Particular	Doméstico	22			Em operação	Injetora		
JQ136	Delegacia	-2,95334288	-44,81727191	Tubular	Particular	Doméstico				Em operação			
JQ137	Centro	-2,95775243	-44,79919382	Tubular	Particular	Doméstico	30			Em operação	Injetora		
JQ138	Centro	-2,95968899	-44,79802974	Tubular	Particular	Doméstico	27			Em operação	Injetora		
JQ139	Arrebenta	-2,95042464	-44,79824432	Tubular	Público		46	4		Paralisado			
JQ140	Arrebenta	-2,95005449	-44,79855009	Tubular	Público	Abastecimento urbano	60		9	Em operação	Submersa		
JQ141	Arrebenta	-2,94787654	-44,7999663	Tubular	Público	Abastecimento urbano	40			Em operação	Injetora		
JQ142	Arrebenta	-2,94689485	-44,79788491	Tubular	Público		70			Paralisado			
JQ143	Unidade Escolar Rosa dos Ventos	-2,93623039	-44,78919455	Tubular	Público		30			Obstruído			
JQ144	Enseada dos Bezerras	-2,91261085	-44,77977999	Tubular	Público	Abastecimento urbano	25			Em operação	Injetora		
JQ145	Enseada dos Bezerras	-2,91854926	-44,78482255	Tubular	Público	Abastecimento urbano	82		16	Em operação	Submersa		
JQ146	Capim Açú	-2,91375347	-44,80389305	Tubular	Público	Abastecimento urbano	55		9	Em operação	Submersa		
JQ147	Capim Açú	-2,91377493	-44,80365702	Tubular	Público	Doméstico	30			Em operação	Injetora		
JQ148	Olho D'água dos Bodes	-2,92335578	-44,81322178	Tubular	Público	Abastecimento urbano	60			Em operação	Submersa		
JQ149	Olho D'água dos Bodes	-2,92723962	-44,81189677	Tubular	Público		30			Obstruído			
JQ150	Chapada Grande	-2,91867265	-44,82761987	Tubular	Público	Abastecimento urbano	64		12	Em operação	Submersa		
JQ151	Chapada Grande	-2,92451986	-44,82466944	Tubular	Público	Abastecimento urbano	18			Em operação			

CÓDIGO POÇO	LOCALIDADE	LATITUDE	LONGITUDE	NATUREZA DO PONTO	SITUAÇÃO DO TERRENO	FINALIDADE DO USO	PROF (m)	NE (m)	ND (m)	SITUAÇÃO DO POÇO	EQUIPAMENTO DE BOMBEAMENTO	COND. ELÉTRICA (µS/cm)	STD (mg/L)
JQ152	Guaribal	-2,94084379	-44,82999631	Tubular	Público	Abastecimento urbano	56			Em operação	Submersa		
JQ153	Nova Brasília	-2,99984165	-44,78893169	Tubular	Público	Abastecimento urbano	64		12	Em operação	Submersa		
JQ154	Quiar	-2,99361893	-44,78227981	Tubular	Público		80			Obstruído			
JQ155	Quiar	-2,99355992	-44,7821457	Tubular	Público	Abastecimento urbano	51			Em operação	Compressor		
JQ156	Laranjal	-2,97844299	-44,7955192	Tubular	Público	Abastecimento urbano	80			Em operação	Submersa		
JQ157	Laranjal	-2,97851809	-44,79608246	Tubular	Público		25			Obstruído			
JQ158	Centro	-2,95744666	-44,80034181	Tubular	Particular	Doméstico	26			Em operação	Submersa		
JQ159	Garsas	-2,94736155	-44,74719652	Tubular	Público	Abastecimento urbano	52	6		Paralisado	Submersa		
JQ160	Bom Jesus	-2,97249385	-44,77641114	Tubular	Público	Abastecimento urbano	72	9		Em operação	Submersa		
JQ161	Beirada	-2,96891578	-44,78962907	Tubular	Público	Abastecimento urbano	80			Em operação	Submersa		
JQ162	Lago dos Peixes	-2,96070286	-44,82332834	Tubular	Público	Abastecimento urbano	60			Em operação	Submersa		
JQ163	Conceição	-3,0052168	-44,88487431	Tubular	Público	Abastecimento urbano	50	7		Paralisado	Submersa		
JQ164	Sarnambi	-3,0069656	-44,88786765	Tubular	Público	Abastecimento urbano	62			Paralisado			
JQ165	Roque	-3,01001796	-44,86973056	Tubular	Público	Abastecimento urbano	52	12		Em operação	Submersa		
JQ166	Urucu	-3,0102379	-44,85715636	Tubular	Público	Abastecimento urbano	55	9		Paralisado	Submersa		
JQ167	Maravilha	-3,02909383	-44,8427529	Tubular	Público	Abastecimento urbano	60			Em operação	Submersa		
JQ168	Enseada Funda	-3,04097065	-44,84669575	Tubular	Público	Abastecimento urbano	54			Em operação	Submersa		
JQ169	Alegre	-3,03673812	-44,85667356	Tubular	Público	Abastecimento urbano	50		9	Em operação	Submersa		
JQ170	Bexiga	-3,03487667	-44,82192823	Tubular	Público		45	6		Paralisado			

ANEXOS