


**DIAGNÓSTICO DO MUNICÍPIO DE
COCAL DE TELHA**

Março/2004

**PROJETO CADASTRO
DE FONTES DE
ABASTECIMENTO POR
ÁGUA SUBTERRÂNEA**

PIAUÍ



 **CPRM**
Serviço Geológico do Brasil

 **PRODEEM**
O Brasil se liga, o futuro acontece

Programa
LUZ
para todos

Secretaria de
MinaseMetalurgia

Secretaria de
Desenvolvimento Energético

Ministério de
Minase Energia


UM PAÍS DE TODOS
GOVERNO FEDERAL

MINISTÉRIO DE MINAS E ENERGIA

Dilma Vana Rousseff

Ministra de Estado

SECRETARIA EXECUTIVA

Mauricio Tiomno Tolmasquim

Secretário

SECRETARIA DE DESENVOLVIMENTO
ENERGÉTICO

André Ramon Silva Martins

Secretário Interino

SECRETARIA DE MINAS E METALURGIA

Giles Carriconde Azevedo

Secretário

PROGRAMA LUZ PARA TODOS

João Nunes Ramis

Diretor

PROGRAMA DE DESENVOLVIMENTO
ENERGÉTICO DOS ESTADOS E MUNICÍPIOS
PRODEEM

Paulo Augusto Leonelli

Diretor

Aroldo Borba
Gerente Técnico

SERVIÇO GEOLÓGICO DO BRASIL - CPRM

Agamenon Sérgio Lucas Dantas

Diretor-Presidente

José Ribeiro Mendes

Diretor de Hidrologia e Gestão Territorial

Manoel Barretto da Rocha Neto

Diretor de Geologia e Recursos Minerais

Álvaro Rogério Alencar Silva

Diretor de Administração e Finanças

Fernando Pereira de Carvalho

Diretor de Relações Institucionais e
Desenvolvimento

Frederico Cláudio Peixinho

Chefe do Departamento de Hidrologia

Fernando Antonio Carneiro Feitosa

Chefe da Divisão de Hidrogeologia e Exploração

Ivanaldo Vieira Gomes da Costa

Superintendente Regional de Salvador

José Wilson de Castro Timóteo

Superintendente Regional de Recife

Hélio Pereira

Superintendente Regional de Belo Horizonte

Darlan Filgueira Maciel

Chefe da Residência de Fortaleza

Francisco Batista Teixeira

Chefe da Residência Especial de Teresina

Ministério de Minas e Energia
Secretaria de Desenvolvimento Energético / Secretaria de Minas e Metalurgia
Programa Luz Para Todos
Programa de Desenvolvimento Energético de Estados e Municípios - PRODEEM
Serviço Geológico do Brasil - CPRM
Diretoria de Hidrologia e Gestão Territorial

**PROJETO CADASTRO DE FONTES DE ABASTECIMENTO POR
ÁGUA SUBTERRÂNEA**

ESTADO DO PIAUÍ

DIAGNÓSTICO DO MUNICÍPIO DE COCAL DE TELHA

ORGANIZAÇÃO DO TEXTO

Robério Bôto de Aguiar
José Roberto de Carvalho Gomes

Fortaleza
Março/2004

COORDENAÇÃO GERAL

Frederico Cláudio Peixinho - DEHID

COORDENAÇÃO TÉCNICA

Fernando Antônio C. Feitosa - DIHEXP

COORDENAÇÃO ADMINISTRATIVO-FINANCEIRA

José Emílio C. Oliveira - DIHEXP

APOIO TÉCNICO-ADMINISTRATIVO

Sara Maria Pinotti Benvenuti - DIHEXP

COORDENAÇÃO REGIONAL

Jaime Quintas dos S. Colares - REFO
José Alberto Ribeiro - REFO
Oderson A. de Souza Filho - REFO
Francisco C. Lages C. Filho - RESTE
João Alfredo da C. L. Neto - SUREG-RE
José Carlos da Silva - SUREG-RE
Luis Fernando C. Bonfim - SUREG-SA

EQUIPE TÉCNICA DE CAMPO

REFO

Ângelo Trévia Vieira
Felicíssimo Melo
Francisco Alves Pessoa
Jader Parente Filho
José Roberto de Carvalho Gomes
Liano Silva Veríssimo
Luiz da Silva Coelho
Robério Bôto de Aguiar

RESTE

Antônio Reinaldo Soares Filho
Carlos Antônio Luz
Cipriano Gomes Oliveira
Heinz Alfredo Trein
Ney Gonzaga de Souza

SUREG-RE

Ari Teixeira de Oliveira
Breno Augusto Beltrão
Cícero Alves Ferreira
Cristiano de Andrade Amaral
Dunaldson Eliezer G. A da Rocha
Franklin de Moraes
Frederico José Campelo de Souza
Jardo Caetano dos Santos
José Wilson de Castro Temóteo
João de Castro Mascarenhas
Jorge Luiz Fortunato de Miranda
Luiz Carlos de Souza Júnior
Manoel Júlio da Trindade G. Galvão
Saulo de Tarso Monteiro Pires
Sérgio Monthezuma S. Guerra
Simeones Neri Pereira
Valdecílio Galvão Duarte de Carvalho
Vanildo Almeida Mendes

SUREG-SA

Edvaldo Lima Mota
Edmilson de Souza Rosa
Hermínio Brasil Vilaverde Lopes
João Cardoso Ribeiro M. Filho
Luis Henrique Monteiro Pereira
Pedro Antônio de Almeida Couto
Vânia Passos Borges

SUREG-BH

Angélica Garcia Soares
Eduardo Jorge Machado Simões
Ely Soares de Oliveira
Haroldo Santos Viana
Reynaldo Murilo D. Alves de Brito

EM DESTAQUE

Almir Araújo Pacheco - SUREG-BE
Ana Cláudia Vieira - SUREG-PA
Bráulio Robério Caye - SUREG-PA
Carlos J. B. Aguiar - SUREG-MA
Geraldo de B. Pimentel - SUREG-PA
José Cláudio Viegas C. - SUREG-SA
Paulo Pontes Araújo - SUREG-BE
Tomás E. Vasconcelos - SUREG-GO

RECENSEADORES

Acácio Ferreira Júnior
Adriana de Jesus Felipe
Álerson Faliéri Suarez
Almir Gomes Freire - CPRM
Ângela Aparecida Pezzuti
Antônio Celso R. de Melo - CPRM
Antônio Edilson Pereira de Souza
Antônio Jean Fontenele Menezes
Antônio Manoel Marciano Souza
Antônio Marques Honorato
Armando Arruda Câmara F. - CPRM
Carlos Alberto G. de Andrade - CPRM
Celso Viana Maciel
Cícero René de Souza Barbosa
Cláudio Márcio Fonseca Vilhena
Claudionor de Figueiredo
Cleiton Pierre da Silva Viana
Cristiano Alves da Silva
Edivaldo Fateicha - CPRM
Eduardo Benevides de Freitas
Eduardo Fortes Crisóstomos
Eliomar Coutinho Barreto
Emanuelly de Almeida Leão
Emerson Garret Menor
Emicles Pereira C. de Souza
Érika Peconick Ventura
Erval Manoel Linden - CPRM
Ewerton Torres de Melo
Fábio de Andrade Lima
Fábio de Souza Pereira
Fábio Luiz Santos Faria
Francisco Augusto A. Lima
Francisco Edson Alves Rodrigues
Francisco Ivanir Medeiros da Silva
Francisco José Vasconcelos Souza
Francisco Lima Aguiar Junior
Francisco Pereira da Silva - CPRM
Frederico Antônio Araújo Meneses
Geancarlo da Costa Viana
Genivaldo Ferreira de Araújo
Gustavo Lira Meyer
Haroldo Brito de Sá
Henrique Cristiano C. Alencar

Jamile de Souza Ferreira
Jaqueline Almeida de Souza
Jeffé Rocha Holanda
João Carlos Fernandes Cunha
João Luis Alves da Silva
Joelza de Lima Enéas
Jorge Hamilton Quidute Goes
José Carlos Lopes - CPRM
Joselito Santiago Lima
Josemar Moura Bezerril Junior
Julio Vale de Oliveira
Kênia Nogueira Diógenes
Marcos Aurélio C. de Góis Filho
Mário Wardi Junior
Matheus Medeiros Mendes Carneiro
Maurício Vieira Rios - CPRM
Michel Pinheiro Rocha
Narcelya da Silva Araújo
Nicácia Débora da Silva
Oscar Rodrigues Aciolly Júnior
Paula Francinete da Silveira Baia
Paulo Eduardo Melo Costa
Paulo Fernando Rodrigues Galindo
Pedro Hermano Barreto Magalhães
Raimundo Correa da Silva Neto
Ramiro Francisco Bezerra Santos
Raul Frota Gonçalves
Rodrigo Araújo de Mesquita
Romero Amaral Medeiros Lima
Rosângela de Assis Nicolau
Saulo Moreira de Andrade - CPRM
Sérvulo Fernandez Cunha
Thiago de Menezes Freire
Valdirene Carneiro Albuquerque
Vicente Calixto Duarte Neto - CPRM
Vilmar Souza Leal - CPRM
Wagner Ricardo R. de Alkimim
Walter Lopes de Moraes Junior

TEXTO

ORGANIZAÇÃO

José Roberto de Carvalho Gomes
Robério Bôto de Aguiar

CARACTERIZAÇÃO DO MUNICÍPIO

Localização e Aspectos Sócio-Econômicos

Homero Coelho Benevides
Raimundo Anunciato de Carvalho
Robério Bôto de Aguiar
Valderedo de Almeida Magno

Aspectos Fisiográficos e Geologia

Epifânio Gomes da Costa

Recursos Hídricos Superficiais
Francisco Tarcísio Braga Andrade
Robério Bôto de Aguiar

Recursos Hídricos Subterrâneos

Jose Roberto de Carvalho Gomes

DIAGNÓSTICO DOS POÇOS CADASTRADOS

Liano Silva Veríssimo
Ricardo de Lima Brandão
Robério Bôto de Aguiar

ILUSTRAÇÕES

Ângelo Trévia Vieira
Francisco Vladimir Castro Oliveira
Iaponira Paiva Gomes
José Alberto Ribeiro
José Roberto de Carvalho Gomes
Liano Silva Veríssimo
Oderson Antônio de Souza Filho
Raimundo Anunciato de Carvalho
Ricardo de Lima Brandão
Sara Maria Pinotti Benvenuti

BANCO DE DADOS

Coordenação

Francisco Edson Mendonça Gomes

Administração

Eriveldo da Silva Mendonça

Consistência

Janólfta Leda Rocha Holanda

MAPAS DE PONTOS D'ÁGUA

Coordenação

Francisco Edson Mendonça Gomes

Execução

Antônio Celso Rodrigues de Melo
José Emilson Cavalcante
Selêucis Lopes Nogueira
Vicente Calixto Duarte Neto

A282

Aguiar, Robério Bôto de
Projeto cadastro de fontes de abastecimento por água subterrânea, estado do Piauí: diagnóstico do município de Cocal de Telha
Organização do texto [por] Robério Bôto de Aguiar [e] José Roberto de Carvalho Gomes . — Fortaleza: CPRM - Serviço Geológico do Brasil, 2004.

1. Hidrogeologia – Piauí - Cadastros. 2. Água subterrânea – Piauí - Cadastros. I. Gomes, José Roberto de Carvalho. II Título.

CDD 551.49098122

APRESENTAÇÃO

A CPRM – Serviço Geológico do Brasil, cuja missão é gerar e difundir conhecimento geológico e hidrológico básico para o desenvolvimento sustentável do Brasil, desenvolve no Nordeste brasileiro, para o Ministério de Minas e Energia, ações visando o aumento da oferta hídrica, que estão inseridas no Programa de Água Subterrânea para a região Nordeste, em sintonia com os programas do governo federal.

Executado por intermédio da Diretoria de Hidrologia e Gestão Territorial, desde o início o programa é orientado para uma filosofia de trabalho participativa e interdisciplinar e, atualmente, para fomentar ações direcionadas para inclusão social e redução das desigualdades sociais, priorizando ações integradas com outras instituições, visando assegurar a ampliação dos recursos naturais e, em particular, dos recursos hídricos subterrâneos, de forma compatível com as demandas da região nordestina.

É neste contexto que está sendo executado o Projeto Cadastro de Fontes de Abastecimento por Água Subterrânea, localizado no semi-árido do Nordeste, que engloba os estados do Piauí, Ceará, Rio Grande do Norte, Paraíba, Pernambuco, Alagoas, Sergipe e Bahia, e norte de Minas Gerais e do Espírito Santo.

Embora com múltiplas finalidades, este Projeto visa atender diretamente às necessidades do PRODEEM, no que se refere à indicação de poços tubulares em condições de receber sistemas de bombeamento por energia solar.

Assim, esta contribuição técnica de significado alcance social do Ministério de Minas e Energia, em parceria com as Secretarias de Energia e de Minas e Metalurgia e com o Serviço Geológico do Brasil, servirá para dar suporte aos programas de desenvolvimento da região, com informações consistentes e atualizadas e, sobretudo, dará subsídios ao Programa Fome Zero, no tocante às ações efetivas para o abastecimento público e ao combate à fome das comunidades sertanejas do semi-árido nordestino.

José Ribeiro Mendes

Diretor de Hidrologia e Gestão Territorial

CPRM – Serviço Geológico do Brasil

APRESENTAÇÃO

1. INTRODUÇÃO	1
2. ÁREA DE ABRANGÊNCIA	1
3. METODOLOGIA	2
4. CARACTERIZAÇÃO DO MUNICÍPIO	2
4.1. LOCALIZAÇÃO	2
4.2. ASPECTOS SOCIOECONÔMICOS	2
4.3. ASPECTOS FISIAGRÁFICOS	3
4.4. GEOLOGIA	4
4.5. RECURSOS HÍDRICOS	4
4.5.1. Águas Superficiais	4
4.5.2. Águas Subterrâneas	5
5. DIAGNÓSTICO DOS POÇOS CADASTRADOS	5
6. CONCLUSÕES E RECOMENDAÇÕES	8
REFERÊNCIAS BIBLIOGRÁFICAS	8
ANEXO 1 - PLANILHA DE DADOS DAS FONTES DE ABASTECIMENTO	
ANEXO 2 - MAPA DE PONTOS D'ÁGUA	

1 - INTRODUÇÃO

O Polígono das Secas apresenta um regime pluviométrico marcado por extrema irregularidade de chuvas, no tempo e no espaço. Nesse cenário, a escassez de água constitui um forte entrave ao desenvolvimento socioeconômico e, até mesmo, à subsistência da população. A ocorrência cíclica das secas e seus efeitos catastróficos são por demais conhecidos e remontam aos primórdios da história do Brasil.

Esse quadro de escassez poderia ser modificado em determinadas regiões, através de uma gestão integrada dos recursos hídricos superficiais e subterrâneos. Entretanto, a carência de estudos de abrangência regional, fundamentais para a avaliação da ocorrência e da potencialidade desses recursos, reduz substancialmente as possibilidades de seu manejo, inviabilizando uma gestão eficiente. Além disso, as decisões sobre a implementação de ações de convivência com a seca exigem o conhecimento básico sobre a localização, caracterização e disponibilidade dessas fontes hídricas.

Para um efetivo gerenciamento dos recursos hídricos, principalmente num contexto emergencial, como é o caso das secas, merece atenção a utilização das fontes de abastecimento de água subterrânea, pois esse recurso pode tornar-se significativo no suprimento hídrico da população e dos rebanhos. Neste sentido, um fato preocupante é o desconhecimento generalizado, em todos os setores, tanto do número quanto da situação das captações existentes, fato este agravado quando se observa a grande quantidade de captações de água subterrânea no semi-árido, principalmente em rochas cristalinas, desativadas e/ou abandonadas por problemas de pequena monta, em muitos casos passíveis de ser solucionados com ações corretivas de baixo custo.

Para suprir as necessidades das instituições e demais segmentos da sociedade atuantes na região nordestina, no atendimento à população quanto à garantia de oferta hídrica, principalmente nos momentos críticos de estiagem, a CPRM está realizando o **Projeto Cadastro de Fontes de Abastecimento por Água Subterrânea** em consonância com as diretrizes do Governo Federal e com os propósitos apresentados pelo Ministério de Minas e Energia.

Este Projeto tem como objetivo cadastrar todos os poços tubulares, poços amazonas representativos e fontes naturais em uma área, inicial, de 722.000 km² da região Nordeste do Brasil, excetuando-se as áreas urbanas das regiões metropolitanas.

2 - ÁREA DE ABRANGÊNCIA

A área de abrangência do projeto de cadastramento (figura 1) estende-se pelos estados do Piauí, Ceará, Rio Grande do Norte, Paraíba, Pernambuco, Alagoas, Sergipe e Bahia, e norte de Minas Gerais.



Figura 1 - Área de abrangência do Projeto

3 - METODOLOGIA

O planejamento operacional para a realização deste projeto teve como base a experiência da CPRM nos projetos de cadastramento de poços dos estados do Ceará e de Sergipe, executados com sucesso em 1998 e 2001, respectivamente.

Os trabalhos de campo foram executados por microrregião, com áreas variando de 15.000 a 25.000 km². Cada área foi levantada por uma equipe coordenada por dois técnicos da CPRM e composta, em média, de seis recenseadores, na maioria estudantes de nível superior dos cursos de Geologia e Geografia, selecionados e treinados pela CPRM.

O trabalho contemplou o cadastramento das fontes de abastecimento por água subterrânea (poço tubular, poço escavado e fonte natural), com determinação das coordenadas geográficas pelo uso do *Global Positioning System* (GPS) e obtenção de todas as informações passíveis de ser coletadas através de uma visita técnica (caracterização do poço, instalações, situação da captação, dados operacionais, qualidade e uso da água, e aspectos ambientais, geológicos e hidrológicos).

Os dados coletados foram repassados sistematicamente ao Núcleo de Processamento de Dados da CPRM – Residência de Fortaleza, para, após rigorosa análise, alimentarem um banco de dados, que devidamente consistidos e tratados, possibilitaram a elaboração de um mapa de pontos d'água, de cada um dos municípios inseridos na área de atuação do Projeto, cujas informações são complementadas por esta nota explicativa, visando fácil manuseio e compreensão acessível a diferentes usuários.

Na elaboração dos mapas de pontos d'água foram utilizados, como base cartográfica, os mapas municipais estatísticos em formato digital do IBGE (Censo 2000), elaborados a partir das cartas topográficas da SUDENE e DSG – escala 1:100.000, sobre os quais foram colocados os dados referentes aos poços e fontes naturais contidos no banco de dados. Os trabalhos de arte final e impressão dos mapas foram realizados com o aplicativo *ArcView*. A base estadual com os limites municipais foi cedida pelo IBGE.

Há municípios em que ocorrem alguns casos de poços plotados fora dos limites do mapa municipal. Tais casos ocorrem por problemas ainda existentes na cartografia municipal ou talvez devido a informações incorretas prestadas aos recenseadores.

Além desse produto impresso, todas as informações coligidas estão disponíveis em meio digital, através de um CD ROM, permitindo a sua contínua atualização.

4 - CARACTERIZAÇÃO DO MUNICÍPIO DE COCAL DE TELHA

4.1 - Localização

O município está localizado na microrregião de Campo Maior (figura 2), compreendendo uma área irregular de 313,84 km², tendo como limites ao norte os municípios de Capitão de Campos e Boqueirão do Piauí, ao sul Campo Maior e Nossa Senhora de Nazaré, a leste Capitão de Campos e Jatobá do Piauí, e a oeste Nossa Senhora de Nazaré e Boqueirão do Piauí.

A sede municipal tem as coordenadas geográficas de 04°33'32" de latitude sul e 41°58'19" de longitude oeste de Greenwich e dista 116 km de Teresina.

4.2 - Aspectos Socioeconômicos

Os dados socioeconômicos relativos ao município foram obtidos a partir de pesquisa nos *sites* do IBGE (www.ibge.gov.br) e do Governo do Estado do Piauí (www.pi.gov.br).

O município foi criado pela Lei Estadual nº 4.810 de 14/12/1995. A população total, segundo o Censo 2000 do IBGE, é de 4.248 habitantes e uma densidade demográfica de 13,54 hab/km², onde 47,41% das pessoas estão na zona rural. Com relação a educação, 58,9% da população acima de 10 anos de idade são alfabetizadas.

A sede do município dispõe de energia elétrica distribuída pela Companhia Energética do Piauí S/A - CEPISA, terminais telefônicos atendidos pela TELEMAR Norte Leste S/A, agência de correios e telégrafos, e escola de ensino fundamental.

A agricultura praticada no município é baseada na produção sazonal de arroz, feijão, milho e mandioca.

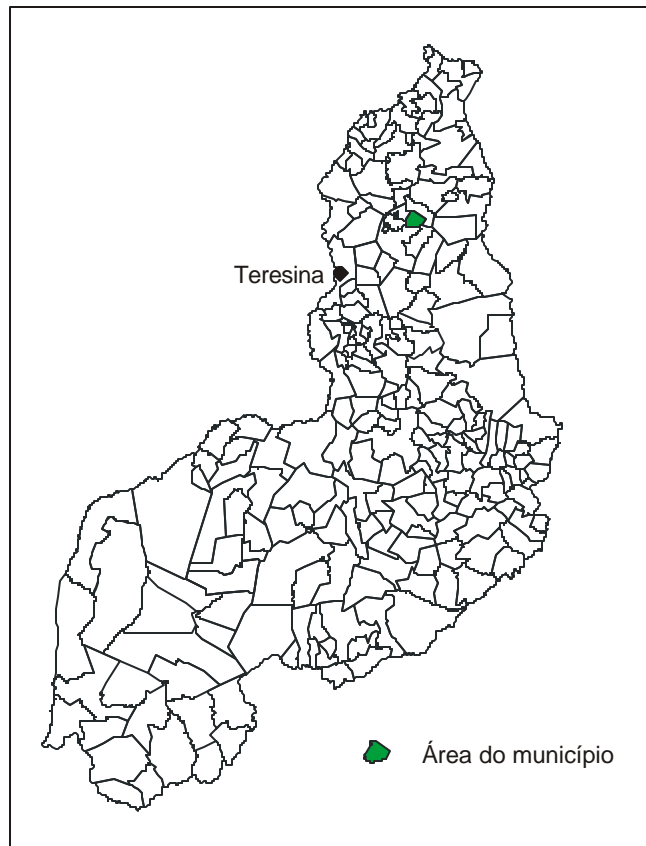


Figura 2 – Mapa localização do município

4.3 - Aspectos Fisiográficos

As condições climáticas do município de Cocal de Telha (com altitude da sede a 140 m acima do nível do mar) apresentam temperaturas mínimas de 22 °C e máximas de 35 °C, com clima quente tropical. A precipitação pluviométrica média anual é definida no Regime Equatorial Marítimo, com isoietas anuais em entre 800 a 1.600 mm, cerca de 5 a 6 meses como os mais chuvosos e período restante do ano de estação seca. Os meses de fevereiro, março e abril correspondem ao trimestre mais úmido da região. Estas informações foram obtidas a partir do Projeto Radam (1973), Perfil dos Municípios (IBGE – CEPRO, 1998) e Levantamento Exploratório - Reconhecimento de solos do Estado do Piauí (1986).

Os solos da região compreendem principalmente plintossolos álicos de textura média, fase complexo campo maior. Solos podzólicos vermelho-amarelos, plínticos e não plínticos com transições vegetais caatinga/cerrado caducifólio, floresta ciliar de carnaúba e caatinga de várzea e, secundariamente, solos arenosos essencialmente quartzosos, profundos, drenados, desprovidos de minerais primários, de baixa fertilidade, com transições vegetais, fase caatinga hiperxerófila e/ou cerrado sub-caducifólio/floresta sub-caducifólia e/ou carrasco. Estas informações foram obtidas a partir do Projeto Sudeste do Piauí II (CPRM – 1973), Levantamento Exploratório - Reconhecimento de solos do Estado do Piauí (1986) e Projeto Radam (1973).

As feições geomorfológicas da região compreendem superfície aplainada com presença de áreas deprimidas, que formam lagoas temporárias; superfícies tabulares reelaboradas (chapadas baixas), relevo plano com partes suavemente onduladas e altitudes variando de 150 a 300 metros; superfícies onduladas, relevo movimentado, correspondendo a encostas e prolongamentos residuais de chapadas, desníveis e encostas acentuadas de vales e elevações, altitudes entre 150 a 500 metros (serras, morros e colinas) e superfícies tabulares cimeiras (chapadas altas), com relevo plano, altitudes entre 400 a 500 metros, com grandes mesas recortadas. Dados obtidos a partir do Levantamento Exploratório - Reconhecimento de solos do Estado do Piauí (1986) e Geografia do Brasil – Região Nordeste (IBGE – 1977).

4.4 - Geologia

As unidades geológicas que predominam na área do município estão representadas pelas coberturas sedimentares. Em cerca de 15% da área afloram litologias da Formação Longá, tais como folhelho, siltito e calcário. No restante da área, por cerca de 85%, encontram-se arenito, conglomerado e siltito que identificam a denominada Formação Cabeças (figura 3).

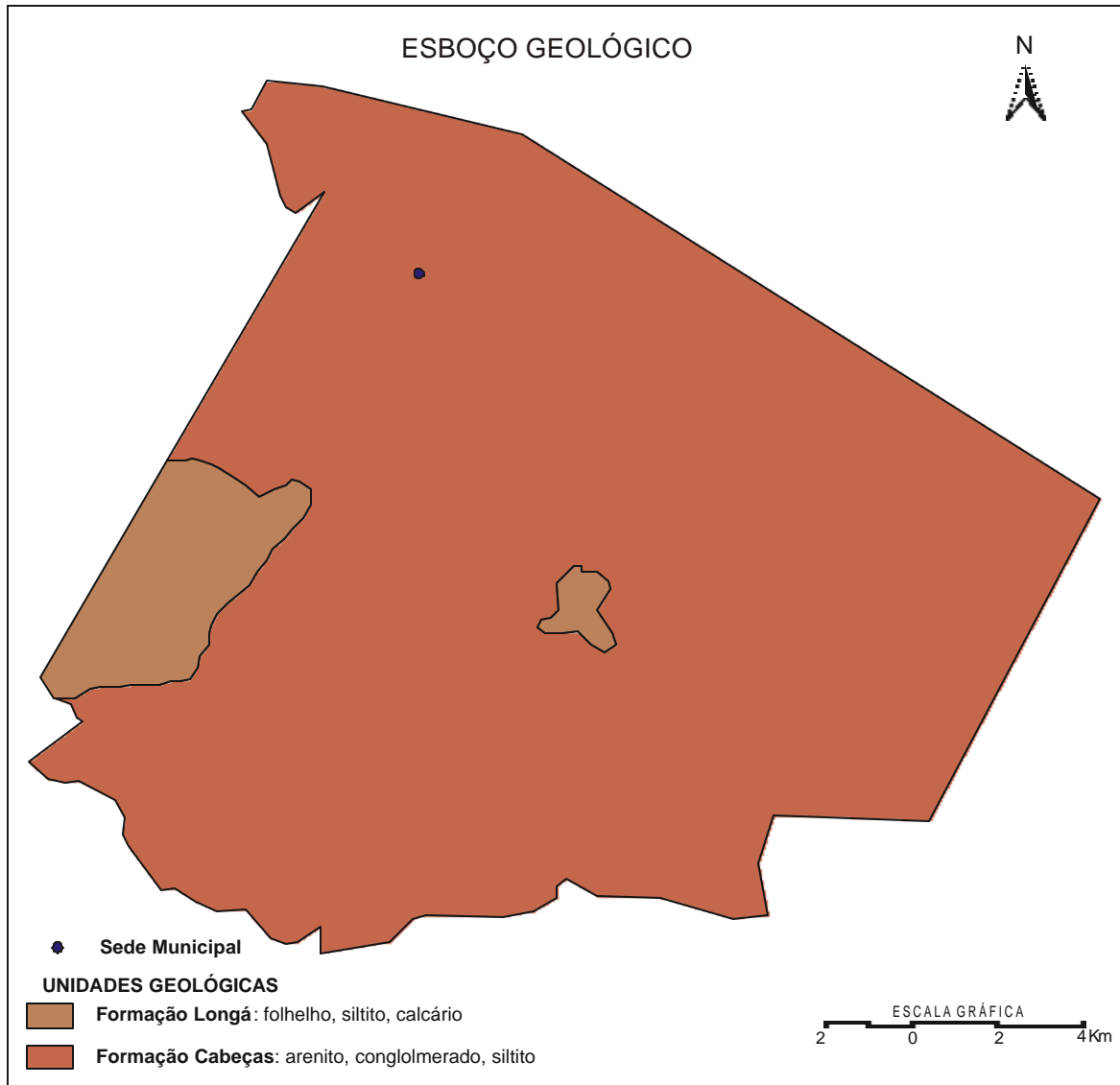


Figura 3- Esboço geológico do município.

4.5 - Recursos Hídricos

4.5.1 - Águas Superficiais

Os recursos hídricos superficiais gerados no estado do Piauí estão representados pela bacia hidrográfica do rio Parnaíba, a mais extensa dentre as 25 bacias da Vertente Nordeste, ocupando uma área de 330.285 km², o equivalente a 3,9% do território nacional.

O rio Parnaíba possui 1.400 quilômetros de extensão e a maioria dos afluentes localizados a jusante de Teresina são perenes e supridos por águas pluviais e subterrâneas. Depois do rio São Francisco, é o mais importante rio do Nordeste.

Dentre as sub-bacias, destacam-se aquelas constituídas pelos rios: Balsas, situado no Maranhão; Potí e Portinho, cujas nascentes localizam-se no Ceará; e Canindé, Piauí, Uruçuí-Preto, Gurguéia e

Longá, todos no Piauí. Cabe destacar que a sub-bacia do rio Canindé, apesar de ter 26,2% da área total da bacia do Parnaíba, drena uma grande região semi-árida.

Apesar do Piauí estar inserido no “Polígono das Secas”, não possui grande quantidade de açudes. Os mais importantes são: Boa Esperança, localizado em Guadalupe e represando cinco bilhões de metros cúbicos de água do rio Parnaíba, vem prestando grandes benefícios à população através da criação de peixes e regularização da vazão do rio, o que evitará grandes cheias, além de melhorar as possibilidades de navegação do rio Parnaíba; Caldeirão, no município de Piripiri, onde se desenvolve grandes projetos agrícolas; Cajazeiras, no município de Pio IX, é também uma garantia contra a falta de água durante as secas; Ingazeira, situado no município de Paulistana, no rio Canindé e; Barreira, situado no município de Fronteiras.

Os principais cursos d’água que drenam o município são os riachos da Titara e Fundo.

4.5.2 -Águas Subterrâneas

No município de Cocal da Telha ocorre somente o domínio hidrogeológico correspondente às formações sedimentares Cabeças e Longá, da Bacia do Parnaíba.

As características litológicas da Formação Cabeças indicam boas condições de permeabilidade e porosidade, favorecendo assim o processo de recarga por infiltração direta das águas de chuvas. Tal aquífero se constitui no mais importante elemento de armazenamento de água subterrânea do município, constituindo-se num potencial fornecedor desse bem. Ressalva-se, também que essa formação torna-se extremamente importante como potencial manancial de água subterrânea, porque aflora em cerca de 85% da área do município.

A Formação Longá, pela sua constituição litológica quase que exclusivamente de folhelhos, que são rochas que apresentam baixíssima permeabilidade, não apresenta importância hidrogeológica.

5 - DIAGNÓSTICO DOS POÇOS CADASTRADOS

O levantamento realizado no município registrou a presença de 73 pontos d’água, sendo 4 poços escavados (cacimba ou amazonas) e 69 poços tubulares.

Quanto à propriedade do terreno onde se encontram, os poços foram classificados em: públicos, quando estão em terrenos de servidão pública e; particular, quando estão em propriedades privadas. A figura 4 mostra que 14 poços são públicos e 59 são de uso particular.

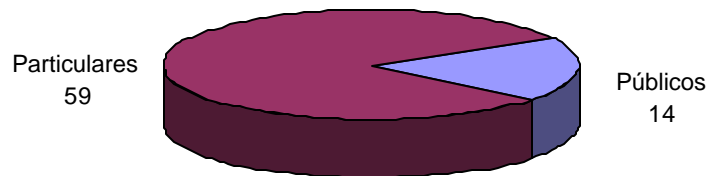


Figura 4 – Natureza da propriedade do terreno.

Quatro situações distintas foram identificadas na data da visita de campo: poços em operação, paralisados, não instalados e abandonados. Os poços em operação são aqueles que funcionavam normalmente. Os paralisados estavam sem funcionar temporariamente devido a problemas relacionados com manutenção ou quebra de equipamentos. Os não instalados representam aqueles que foram perfurados, mas não foram ainda equipados com sistemas de bombeamento e distribuição. E por fim, os abandonados, que incluem poços secos e poços obstruídos, e representam os que não apresentam possibilidade de produção.

A situação dessas obras, levando-se em conta seu caráter público ou particular, é apresentada em números absolutos no quadro 1 e em termos percentuais na figura 5.

Quadro 1 - Situação atual dos poços cadastrados com relação a finalidade de uso da água.

Natureza do poço	Abandonado	Em Operação	Não Instalado	Paralisado
Público	1	6	7	0
Particular	6	32	16	5
Total	7	38	23	5

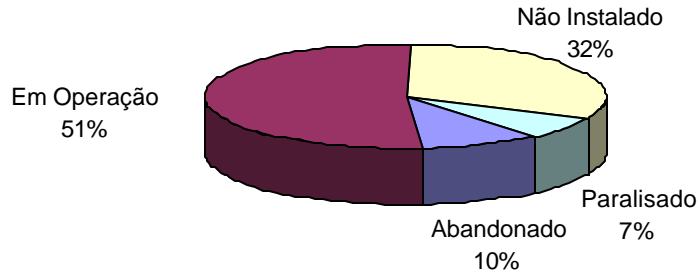


Figura 5 - Situação dos poços cadastrados.

A figura 6 mostra a relação entre os poços tubulares atualmente em operação e os poços desativados (paralisados e não instalados), mas passíveis de entrar em funcionamento. Verifica-se que 21 poços particulares estão desativados. Com relação aos poços públicos, 7 encontram-se desativados, podendo, entretanto vir a operar, somando suas descargas àquelas dos 6 poços que estão em uso.

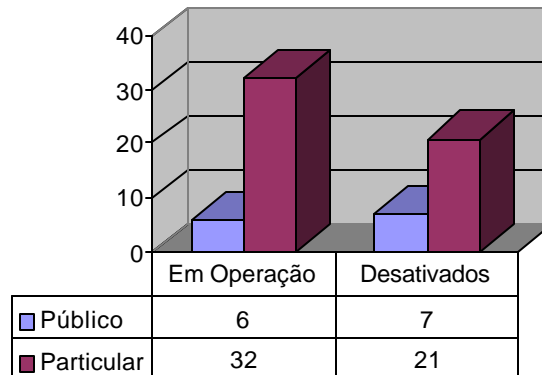


Figura 6 – Poços em uso e passíveis de funcionamento.

Com relação à fonte de energia utilizada nos sistemas de bombeamento dos poços, a figura 7 mostra que 6 poços públicos e 27 particulares utilizam energia elétrica. Os poços restantes, 8 públicos e 32 particulares, dependem de outras fontes de energia, como: eólica (cata-vento), solar e combustíveis (óleo diesel, gasolina etc).

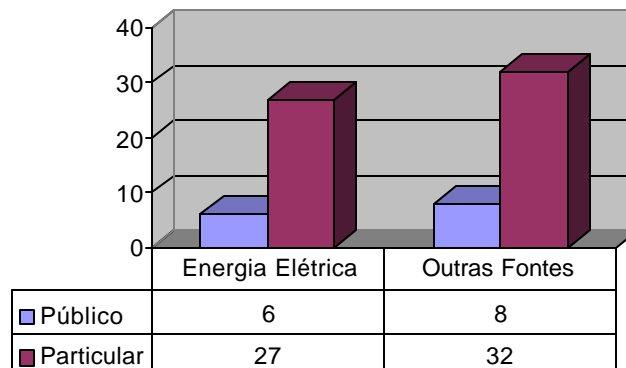


Figura 7 – Tipo de energia utilizada nos sistemas de bombeamento de água

Com relação à qualidade das águas dos poços cadastrados, foram realizadas *in loco* medidas de condutividade elétrica, que é a capacidade de uma substância conduzir a corrente elétrica, estando diretamente relacionada com o teor de sais dissolvidos.

Na maioria das águas subterrâneas naturais, a condutividade elétrica da água multiplicada por um fator, que varia entre 0,55 a 0,75, gera uma boa estimativa dos sólidos totais dissolvidos (STD). Neste diagnóstico, utilizou-se o fator 0,65 para obter o teor de sólidos dissolvidos nas águas analisadas.

A água com demasiado teor de minerais dissolvidos não é conveniente para certos usos. Contendo menos de 500 mg/L de sólidos dissolvidos é, em geral, satisfatória para o uso doméstico e para muitos fins industriais. Com mais de 1.000 mg/L contém minerais que lhe conferem um sabor desagradável e a torna inadequada para diversas finalidades.

Para efeito de classificação das águas dos poços cadastrados, foram considerados os seguintes intervalos de sólidos totais dissolvidos (STD).

< 500 mg/L	Água doce
500 a 1.500 mg/L	Água salobra
> 1.500 mg/L	Água salgada

Foram coletadas amostras de água e analisados os sólidos totais dissolvidos de 61 poços, tendo como resultados valores variando de 18,8 a 809,2 mg/L e valor médio de 199,0 mg/L. Conforme a figura 8, que ilustra a classificação das águas subterrâneas no município, 53 poços apresentaram água doce, ou seja, os sólidos totais dissolvidos nestas águas estão abaixo de 500 mg/L, e 8 água salobra.

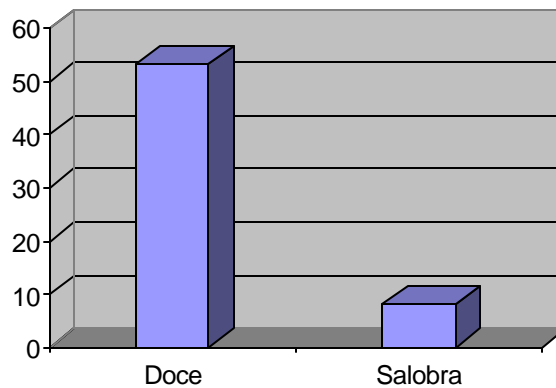


Figura 8 - Qualidade das águas subterrâneas dos poços cadastrados

6 - CONCLUSÕES E RECOMENDAÇÕES

A análise dos dados referentes ao cadastramento de poços executado no município, permitiu estabelecer as seguintes conclusões:

1. Em termos de domínio hidrogeológico, predominam as rochas da Bacia Sedimentar do Parnaíba, que possuem porosidade primária e boa permeabilidade, proporcionando boas condições de armazenamento e fornecimento de água;
2. O quadro 2 apresenta a situação atual dos poços existentes no município, onde cerca de 19% dos poços cadastrados são públicos e 38% do total são passíveis de funcionamento, podendo aumentar significativamente a oferta de água para a população;
3. Aproximadamente 45% dos poços são atendidos por rede de energia elétrica, o restante depende de fontes alternativas (eólica, solar) ou combustíveis para funcionar o sistema de bombeamento de água;
4. Em termos de qualidade das águas subterrâneas, as amostras analisadas mostraram que cerca de 87% dos poços possuem água doce e 13% são salobras.

Quadro 2 - Situação atual dos poços cadastrados no município

Natureza do Poço	Abandonado	Em Operação	Não Instalado	Paralisado	Total
Público	1	6	7	0	14
Particular	6	32	16	5	59
Total	7	38	23	5	73

Com base nas conclusões acima estabelecidas pode-se tecer as seguintes recomendações:

1. Os poços desativados e não instalados devem entrar em programas de recuperação e instalação de equipamentos de bombeamento, visando o aumento da oferta de água à região;
2. Poços paralisados em virtude de alta salinidade, devem ser analisados com detalhe (vazão, análise físico-química, nº de famílias atendidas etc.) visando a instalação de equipamentos de dessalinização da água;
3. Todos os poços necessitam de manutenção periódica para assegurar o seu funcionamento, principalmente, em tempos de estiagens prolongadas;
4. Para assegurar a boa qualidade da água, do ponto de vista bacteriológico, devem ser implantadas, em todos os poços, medidas de proteção sanitária tais como: selo sanitário, tampa de proteção, limpeza permanente do terreno, cerca de proteção etc.

REFERÊNCIAS BIBLIOGRÁFICAS

- FUNDAÇÃO INSTITUTO BRASILEIRO DE GEOGRAFIA E ESTATÍSTICA. Geografia do Brasil. *Região Nordeste*. Rio de Janeiro, SERGRAF. IBGE, 1977
- FUNDAÇÃO INSTITUTO BRASILEIRO DE GEOGRAFIA E ESTATÍSTICA – IBGE. [Mapas Base dos municípios do Estado do Piauí]. Escalas variadas. Inédito.
- JACOMINE, P.K.T. et al.. Levantamento exploratório – reconhecimento de solos do Estado do Piauí. Rio de Janeiro. EMBRAPA-SNLCS/SUDENE-DRN. 1986. 782 p ilust.
- LIMA, E. de A. M. & LEITE, J.F. – 1978 – Projeto Estudo Global da Bacia Sedimentar do Parnaíba. Recife: DNPM/CPRM.
- PESSOA, M. D. – 1979 – Inventário Hidrogeológico Básico do Nordeste. Folha Nº 18 – São Francisco – NE. Recife. SUDENE
- PROJETO CARVÃO DA BACIA DO PARNAÍBA. Convênio DNPM/CPRM. Relatório Final da Etapa I. vol. 1. Recife. 1973
- PROJETO RADAM. FOLHA SB.23 TERESINA E PARTE DA FOLHA SB.24 JAGUARIBE; geologia, geomorfologia, solos, vegetação e uso potencial da terra. Rio de Janeiro. 1973

PLANILHA DE DADOS DAS FONTES DE ABASTECIMENTO

Projeto Cadastro de Fontes de Abastecimento por Água Subterrânea
Diagnóstico do Município de Cocal de Telha - Estado do Piauí

CÓDIGO POCO	LOCALIDADE	LATITUDE_S	LONGITUDE_W	PONTO DE AGUA	NATUREZA DO TERRENO	PROF (m)	VAZAO (L/h)	SITUACAO DO POÇO	EQUIPAMENTO DE BOMBEAMENTO	FONTE DE ENERGIA	FINALIDADE DO USO	STD (mg/L)
GY193	COCALINHO	4 32 27,8	41 59 33,9	Poço escavado	Particular	6		Não Instalado	Sarilho			92,95
GY194	cocalinho	4 32 36,7	42 0 2	Poço tubular	Público	36	3000	Não Instalado	Sarilho			39,65
GY195	BAIXAO	4 33 13,3	42 0 58,9	Poço tubular	Particular			Em Operação	Bomba injetora		Particular	182
GY196	FOLHA MIUDA	4 32 25,5	42 0 35,2	Poço escavado	Público	8		Não Instalado	Sarilho			46,15
GY199	GAMA	4 32 36,7	41 58 8,7	Poço tubular	Particular			Em Operação	Bomba injetora	Óleo Diesel	Particular	254,15
GY200	GAMA	4 32 24,3	41 58 5,1	Poço tubular	Particular	63	2000	Em Operação	Bomba submersa	Elétrica monofásica	Comunitário	67,6
GY361	GAMA	4 32 1,9	41 57 59,4	Poço tubular	Público	30	2000	Em Operação	Bomba submersa	Elétrica monofásica	Comunitário	24,7
GY362	GAMA	4 31 35,1	41 57 52,1	Poço tubular	Particular	96		Em Operação	Bomba submersa	Elétrica monofásica	Particular	38,35
GY363	CANTO ALEGRE / ACUDE NOVO	4 31 10,4	41 58 18,3	Poço tubular	Particular	40		Em Operação	Bomba submersa	Elétrica monofásica	Particular	347,75
GY364	ACUDE NOVO	4 31 54,2	41 58 34,7	Poço tubular	Particular			Não Instalado	Sarilho			30,55
GY365	ACUDE NOVO	4 32 17,5	41 58 43,3	Poço tubular	Particular			Não Instalado	Sarilho			41,6
GY366	BARRA NOVA	4 33 58,4	41 58 58,3	Poço escavado	Particular	7		Não Instalado	Sarilho			124,8
GY367	BARRA NOVA	4 33 59,1	41 57 43,1	Poço tubular	Particular			Em Operação	Bomba submersa	Elétrica monofásica	Particular	63,7
GY368	LINHA	4 34 16	41 56 2	Poço escavado	Público	9		Não Instalado	Sarilho			74,1
GY369	SANTA LUZ	4 34 46,1	41 55 28,8	Poço tubular	Particular	60	7000	Em Operação	Bomba submersa	Elétrica monofásica	Comunitário	75,4
GY370	SANTA LUZ	4 34 32,6	41 55 25,6	Poço tubular	Público			Em Operação	Bomba submersa	Elétrica monofásica	Comunitário	18,85
GY371	MESTICA	4 34 0,3	41 54 58,8	Poço tubular	Particular	70		Em Operação	Bomba submersa	Elétrica monofásica		101,4
GY372	SAO GONCALO	4 34 0	41 53 58,3	Poço tubular	Particular	120	7500	Em Operação	Bomba submersa	Óleo Diesel	Particular	76,05
GY373	MELANCIAS	4 34 14,7	41 52 13,1	Poço tubular	Particular	60	6000	Em Operação	Bomba submersa	Óleo Diesel	Particular	121,55
GY374	ININGA	4 35 3,7	41 52 42,3	Poço tubular	Particular			Não Instalado	Sarilho			280,15
GY375	ININGA	4 34 58,7	41 52 43,5	Poço tubular	Particular	50		Não Instalado	Sarilho			250,25
GY376	NATARA	4 36 3,9	41 52 53,4	Poço tubular	Particular	85	8800	Em Operação	Bomba injetora	Óleo Diesel	Particular	159,25
GY377	NATARA	4 36 26,1	41 52 26,1	Poço tubular	Público	25	8336	Não Instalado	Sarilho			176,8
GY378	LAGES	4 34 20,6	41 53 1,5	Poço tubular	Particular	50	3700	Em Operação	Bomba injetora	Óleo Diesel	Particular	445,25
GY379	LAGES	4 34 25,5	41 53 31,3	Poço tubular	Particular	94	9000	Paralisado	Bomba injetora			
GY380	SOLIDAO	4 33 33,9	41 55 52,4	Poço tubular	Particular	80	4600	Em Operação	Bomba submersa	Elétrica monofásica	Particular	42,9
GY381	MAO D'AGUA - CAMTO ALEGRE	4 31 11,8	41 58 31,8	Poço tubular	Particular	47	12000	Em Operação	Bomba submersa	Elétrica monofásica	Particular	206,7
GY382	MAE D'AGUA - CANTO ALEGRE	4 31 12	41 58 32,3	Poço tubular	Particular			Abandonado				65
GY383	COTIA VELHACA	4 34 40,1	41 58 47,1	Poço tubular	Particular	45		Em Operação	Bomba submersa	Elétrica monofásica	Particular	66,3
GY384	COTIA VELHACA	4 34 43	41 58 49,9	Poço tubular	Particular	45		Paralisado	Bomba submersa	Elétrica monofásica		124,15
GY385	COTIA VELHACA	4 34 53,1	41 58 52,3	Poço tubular	Particular	39		Não Instalado				53,3
GY386	FAZENDA SAO FRANCISCO	4 35 42,4	41 58 51,4	Poço tubular	Particular	37	8800	Em Operação	Bomba submersa	Elétrica monofásica	Particular	55,9
GY387	BARRO DOS SIMOES	4 34 33,3	41 59 51,9	Poço tubular	Particular	40		Não Instalado	Sarilho			795,6

Projeto Cadastro de Fontes de Abastecimento por Água Subterrânea
Diagnóstico do Município de Cocal de Telha - Estado do Piauí

CÓDIGO POCO	LOCALIDADE	LATITUDE_ S	LONGTUDE_ W	PONTO DE AGUA	NATUREZA DO TERRENO	PROF (m)	VAZAO (L/h)	SITUACAO DO POÇO	EQUIPAMENTO DE BOMBEAMENTO	FONTE DE ENERGIA	FINALIDADE DO USO	STD (mg/L)
GY388	BARRO DOS SIMOES	4 34 24,4	42 0 3,2	Poço tubular	Particular	55		Não Instalado	Sarilho			525,85
GY389	LAGES CABECA DA VACA	4 34 20,5	42 0 10,2	Poço tubular	Particular			Em Operação	Bomba injetora	Óleo Diesel		536,25
GY390	BOM FUTURO	4 35 46,9	42 0 47,3	Poço tubular	Particular			Em Operação	Bomba injetora	Elétrica monofásica	Particular	48,1
GY391	SAMBAIBA	4 36 41,9	42 2 25,7	Poço tubular	Público	90		Não Instalado				89,05
GY392	SAMBAIBA	4 36 48,2	42 2 27,7	Poço tubular	Público			Em Operação	Bomba submersa	Elétrica monofásica	Comunitário	105,3
GY393	SANBAIBA	4 36 46,7	42 2 27,2	Poço tubular	Particular	35		Em Operação	Bomba submersa	Elétrica monofásica	Particular	72,15
GY394	SAMBAIBA	4 36 47,1	42 2 23,4	Poço tubular	Particular			Abandonado				
GY395	SAO MARCOS	4 37 39,8	42 1 40,8	Poço tubular	Particular	45		Em Operação	Bomba submersa	Elétrica monofásica		35,75
GY396	FAZENDA SAO MARCOS	4 37 43	42 1 46,4	Poço tubular	Particular			Não Instalado				
GY397	FAZENDA SAO MARCOS	4 37 56,9	42 1 34,6	Poço tubular	Particular	70		Em Operação	Bomba submersa	Elétrica monofásica		797,55
GY398	ARACATI	4 38 48,6	42 2 39,4	Poço tubular	Particular	42		Não Instalado	Sarilho			497,9
GY399	ARACATI	4 38 53,9	42 2 37	Poço tubular	Particular			Abandonado	Bomba submersa			
GY400	ARACATI	4 38 36,2	42 2 15,5	Poço tubular	Particular	45		Não Instalado	Sarilho			808,6
GY401	ARACATI	4 38 36,1	42 2 15,5	Poço tubular	Particular			Abandonado				
GY402	SEDE RUA FRANCISCO ALVES MENEZES	4 33 9,1	41 57 59,6	Poço tubular	Público	110	15000	Não Instalado				88,4
GY403	RUA 26 DE DEZEMBRO	4 33 17,6	41 57 54,7	Poço tubular	Público	80		Em Operação	Bomba submersa	Elétrica trifásica	Comunitário	185,9
GY404	RUA ANA ALVES - SEDE	4 33 15,4	41 57 53,2	Poço tubular	Particular	51	3300	Em Operação	Bomba submersa	Elétrica monofásica		
GY405	RUA FRANCISCO ALVES MENDES	4 33 20,8	41 58 3,3	Poço tubular	Público	89	15000	Em Operação	Bomba submersa	Elétrica monofásica		
GY406	RUA MARIA DOS ANJOS	4 33 25,5	41 58 9	Poço tubular	Público	79		Em Operação	Bomba submersa	Elétrica trifásica		128,7
GY407	RUA MARIA DOS ANJOS (ESCOLA)	4 33 24,2	41 58 13	Poço tubular	Público			Abandonado				
GY408	AVENIDA GETULIO VARGAS - SEDE	4 33 24,9	41 58 19,1	Poço tubular	Particular	70	1000	Paralisado	Bomba submersa	Elétrica trifásica		
GY409	AVENIDA GETULIO VARGAS - SEDE	4 33 24,5	41 58 16,1	Poço tubular	Particular	50	18000	Em Operação	Bomba centrífuga	Elétrica trifásica	Particular	284,05
GY410	AVENIDA GETULIO VARGAS - SEDE	4 33 26,5	41 58 13,9	Poço tubular	Particular	48		Em Operação	Bomba submersa	Elétrica trifásica		283,4
GY411	AVENIDA GETULIO VARGAS	4 33 33,3	41 58 17,9	Poço tubular	Particular	40	12000	Paralisado	Bomba centrífuga	Elétrica trifásica		
GY412	AVENIDA GETULIO VARGAS	4 33 25,8	41 58 24,1	Poço tubular	Particular			Paralisado	Bomba centrífuga	Elétrica monofásica		256,75
GY413	PEDRA FURADA	4 35 39,6	42 0 26,1	Poço tubular	Particular	27		Não Instalado	Sarilho			96,2
GY414	PEDRA FURADA	4 35 40,7	42 0 25,2	Poço tubular	Particular			Abandonado				
GY415	ADELANIA	4 37 16,9	42 0 34	Poço tubular	Particular	98		Em Operação	Bomba submersa	Elétrica monofásica		526,5
GY416	NOVO ORIENTE	4 37 24	42 0 44,6	Poço tubular	Particular	32		Em Operação	Bomba submersa	Elétrica monofásica		809,25
GY417	PE DO MORRO	4 37 15,9	41 56 41,6	Poço tubular	Particular	49		Não Instalado	Sarilho			52
GY418	NOVO ORIENTE	4 37 49,5	42 0 18,1	Poço tubular	Particular			Abandonado				
GY419	NOVO ORIENTE	4 37 58,3	42 0 7	Poço tubular	Particular			Em Operação	Bomba submersa	Elétrica monofásica	Particular	64,35
GY420	FAZENDA SANTA APOLONIA	4 38 38,4	41 59 12,8	Poço tubular	Particular	68	2000	Em Operação	Bomba injetora	Elétrica monofásica	Particular	30,55

Projeto Cadastro de Fontes de Abastecimento por Água Subterrânea
 Diagnóstico do Município de Cocal de Telha - Estado do Piauí

CÓDIGO POCO	LOCALIDADE	LATITUDE_S	LONGTUDE_W	PONTO DE AGUA	NATUREZA DO TERRENO	PROF (m)	VAZAO (L/h)	SITUACAO DO POÇO	EQUIPAMENTO DE BOMBEAMENTO	FONTES DE ENERGIA	FINALIDADE DO USO	STD (mg/L)
GY421	FAZENDA SANTA APOLONIA	4 38 36,1	41 59 13,8	Poço tubular	Particular	14,5		Não Instalado				70,2
GY422	RIACHO FUNDO	4 38 56,3	41 58 51,9	Poço tubular	Particular			Em Operação	Bomba injetora	Elétrica monofásica	Particular	78
GY423	RIACHO FUNDO	4 39 2	41 58 27,9	Poço tubular	Particular	32		Não Instalado	Sarilho			44,2
GY424	SITIO NOVO	4 39 9,6	41 56 34,7	Poço tubular	Particular			Em Operação	Bomba injetora	Óleo Diesel	Particular	173,55
GY425	FAZENDA SAO JOSE	4 38 19,7	42 0 49,7	Poço tubular	Particular	30		Em Operação	Bomba injetora	Óleo Diesel	Particular	538,85
GY426	CHACARA SAO MARCOS	4 37 50,7	42 1 18,4	Poço tubular	Particular	50	5000	Em Operação	Bomba submersa	Elétrica monofásica		332,8
GY427	SAMBAIBINHA	4 39 33,9	42 1 52,7	Poço tubular	Público	106		Não Instalado				37,7

MAPA DE PONTOS D'ÁGUA