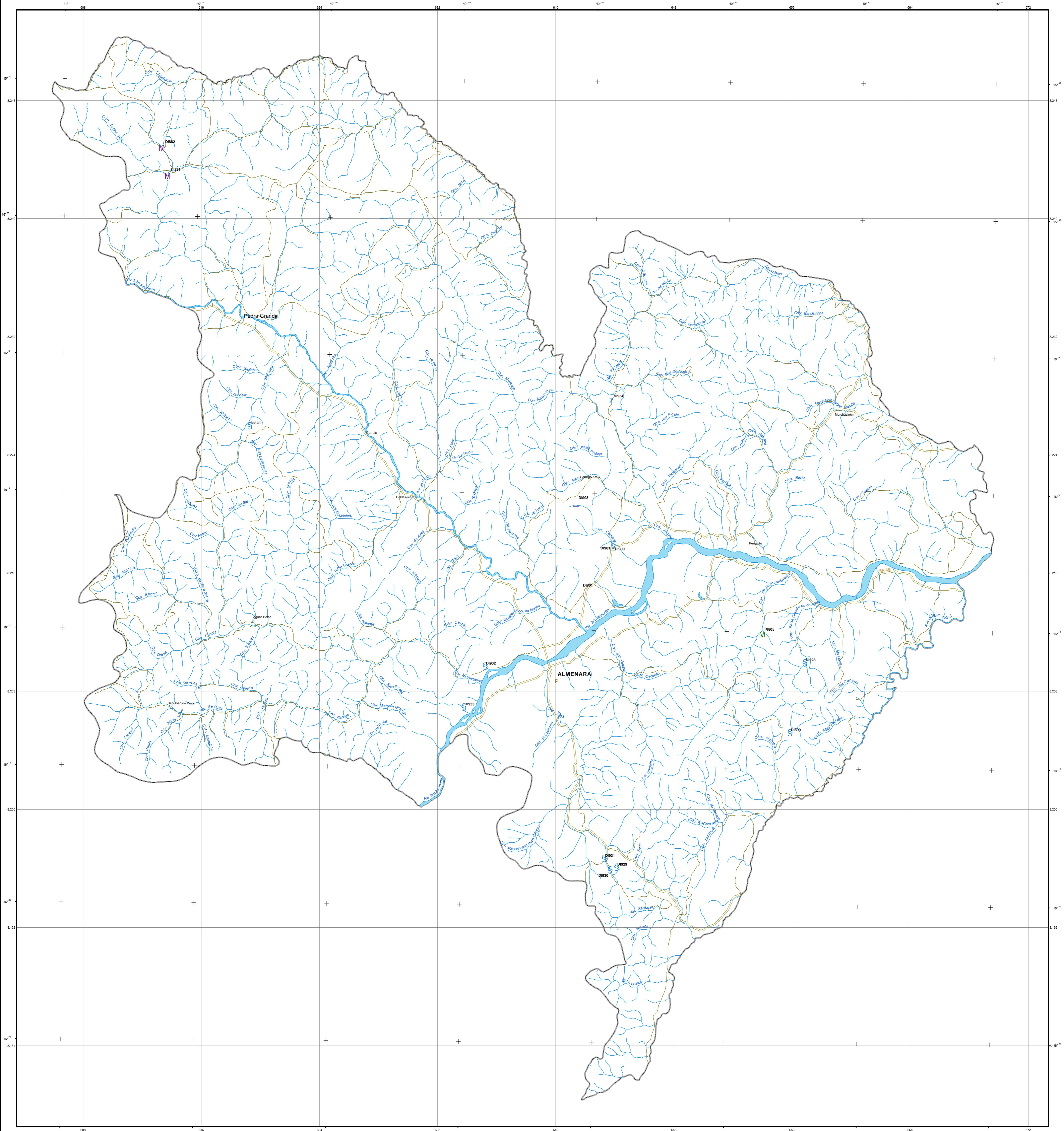
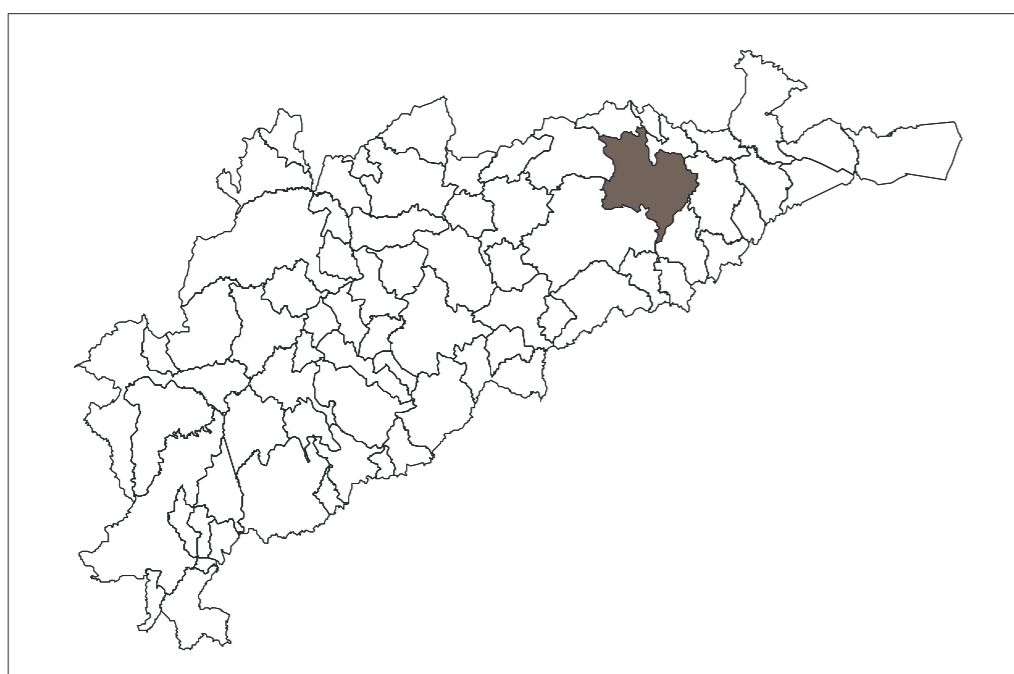


ALMENARA - MG



Chefe de Equipe: Geóloga Angélica Garcia Soares
Reconhecedores: Jacqueline Almeida de Souza
Aubélia Ferreira Júnior

LOCALIZAÇÃO DO MUNICÍPIO

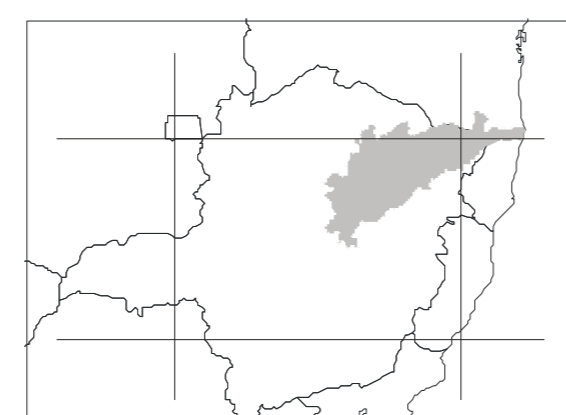


O Projeto Cadastro de Fontes de Abastecimento por Águas Subterrâneas, no âmbito do Projeto Jequinhonha, foi executado pelo CPRM - Serviço Geológico do Brasil, sob a coordenação do Diretor de Hidrologia e Exploração - DHEP do Departamento de Hidrologia - DEHIDRUJ, na Superintendência Regional de Belo Horizonte - SUREGBH.

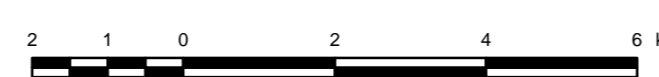
Base planimétrica extraída do Banco de Dados do Sistema de Informações Geográficas - SIBGE, do Departamento de Dados do Estado de Minas Gerais - PRODEEM. Dados Topográficos inseridos com base em informações fornecidas pela equipe técnica do Projeto.

Bases planimétricas produzidas na GERDE/CPRM/BR, pelo geógrafo Rosângela G. Bastos de Souza e pelas assessoras cartógrafas Elizabeth de Almeida Castro, Cássia Branco Ferreira e Juliana de Oliveira Silva de Carvalho. Estimação cartográfica baseada na SIBGE/CPRM/BR, pelo geógrafo Nelson Bastos de O. S. Costa e pela geógrafa Gabriela de Silva Rocha Oliveira.

LOCALIZAÇÃO DA ÁREA DO PROJETO



ESCALA 1:100.000



PROJEÇÃO TRANSVERSA DE MERCATOR
DATUM HORIZONTAL: SAD-69

Origem da quilometragem TM: Equador e Meridiano 42° W. Gr., acrescidas as constantes: 10.000km e 500km, respectivamente.

A CPRM agradece a gentileza de comunicação de falhas ou omissões verificadas nesta Folha.

2004

LEGENDA

POÇO TUBULAR PÚBLICO

- M Em operação
- M Paralisado
- M Não instalado
- M Abandonado
- Z Poço escavado

POÇO TUBULAR PRIVADO

- Em operação
- Paralisado
- Não instalado
- Abandonado
- W Fonte natural

CONVENÇÕES

- Rodovia secundária
- Rodovia principal
- Ferrovia
- Rio, córrego
- Barragem, açude

MAPA DE PONTOS D'ÁGUA

ALMENARA - MG

