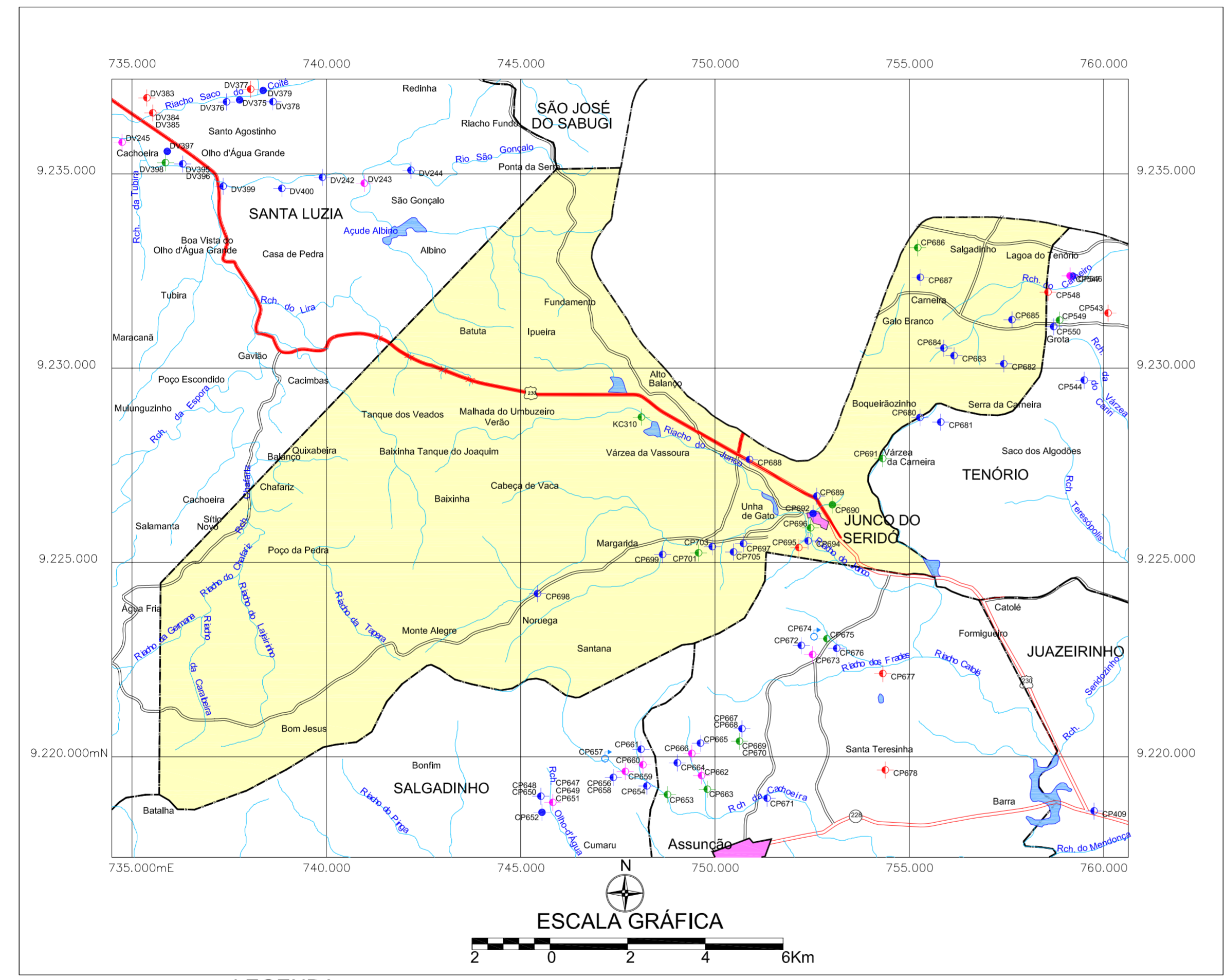


MINISTÉRIO DE MINAS E ENERGIA
SECRETARIA DE GEOLOGIA, MINERAÇÃO E TRANSFORMAÇÃO MINERAL
CPRM - SERVIÇO GEOLÓGICO DO BRASIL

**PROJETO CADASTRO DE FONTES DE ABASTECIMENTO
 POR ÁGUA SUBTERRÂNEA NO ESTADO DA PARAÍBA**

JUNCO DO SERIDÓ

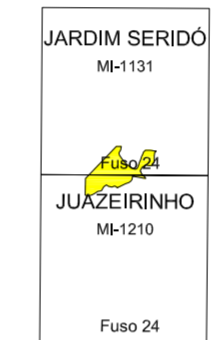


LEGENDA

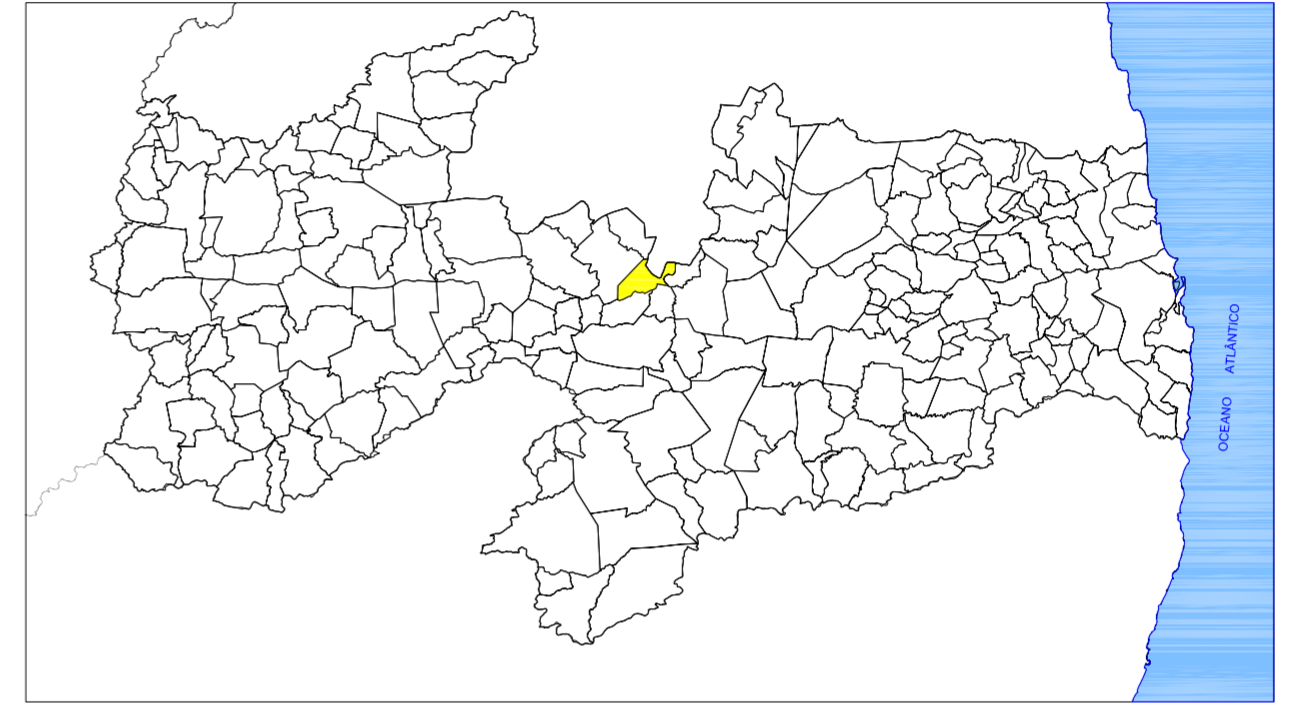
| | | | |
|-----------------------------|-----------------------------|---------------------------------|---------------------------------|
| POÇO TUBULAR PÚBLICO | POÇO TUBULAR PRIVADO | CONVENÇÕES CARTOGRÁFICAS | |
| ◆ Em Operação | ◆ Em Operação | — Limite estadual | 🏠 Sede do Município |
| ◆ Paralisado | ◆ Paralisado | - - - Limite municipal | 🌊 Curso d' água permanente |
| ◆ Não Instalado | ◆ Não Instalado | — Estrada pavimentada | 🌊 Curso d' água intermitente |
| ◆ Abandonado | ◆ Abandonado | — Estrada não pavimentada | 🏊 Açude, barragem, lago e lagoa |
| ● Poço Escavado | 🌊 Fonte Natural | | |

011 N° de ordem correspondente ao identificador do ponto no banco de dados
 Ex: C751

**ARTICULAÇÃO
 DAS CARTAS
 DA SUDENE**



LOCALIZAÇÃO DO MUNICÍPIO DE JUNCO DO SERIDÓ - PB



Mapa básico gerado a partir da Base Cartográfica Digital do Estado da Paraíba, cedida pela Secretaria de Estado da Ciência e Tecnologia e do Meio Ambiente - SECTMA, composta cartas topográficas na escala 1:100.000, com Projeção Cartográfica Universal Transversa de Mercator UTM, originárias da SUDENE.

O Projeto Cadastramento de Fontes de Abastecimento por Água Subterrânea no Estado da Paraíba foi executado pela CPRM - Serviço Geológico do Brasil, através de equipes das Superintendências Regionais de Recife, Salvador, Belo Horizonte, Porto Alegre, Belém, Manaus e das Residências de Fortaleza e Teresina, no período de outubro de 2003 a dezembro de 2005. Os trabalhos foram desenvolvidos sob a coordenação da Divisão de Hidrogeologia e Exploração - DIHEXP do Departamento de Hidrologia - DEHID, Rio de Janeiro.



Secretaria de Geologia,
 Mineração e Transformação Mineral

Secretaria de Planejamento
 e Desenvolvimento Energético

Ministério de
 Minas e Energia



**MAPA DE PONTOS D'ÁGUA
 2005**