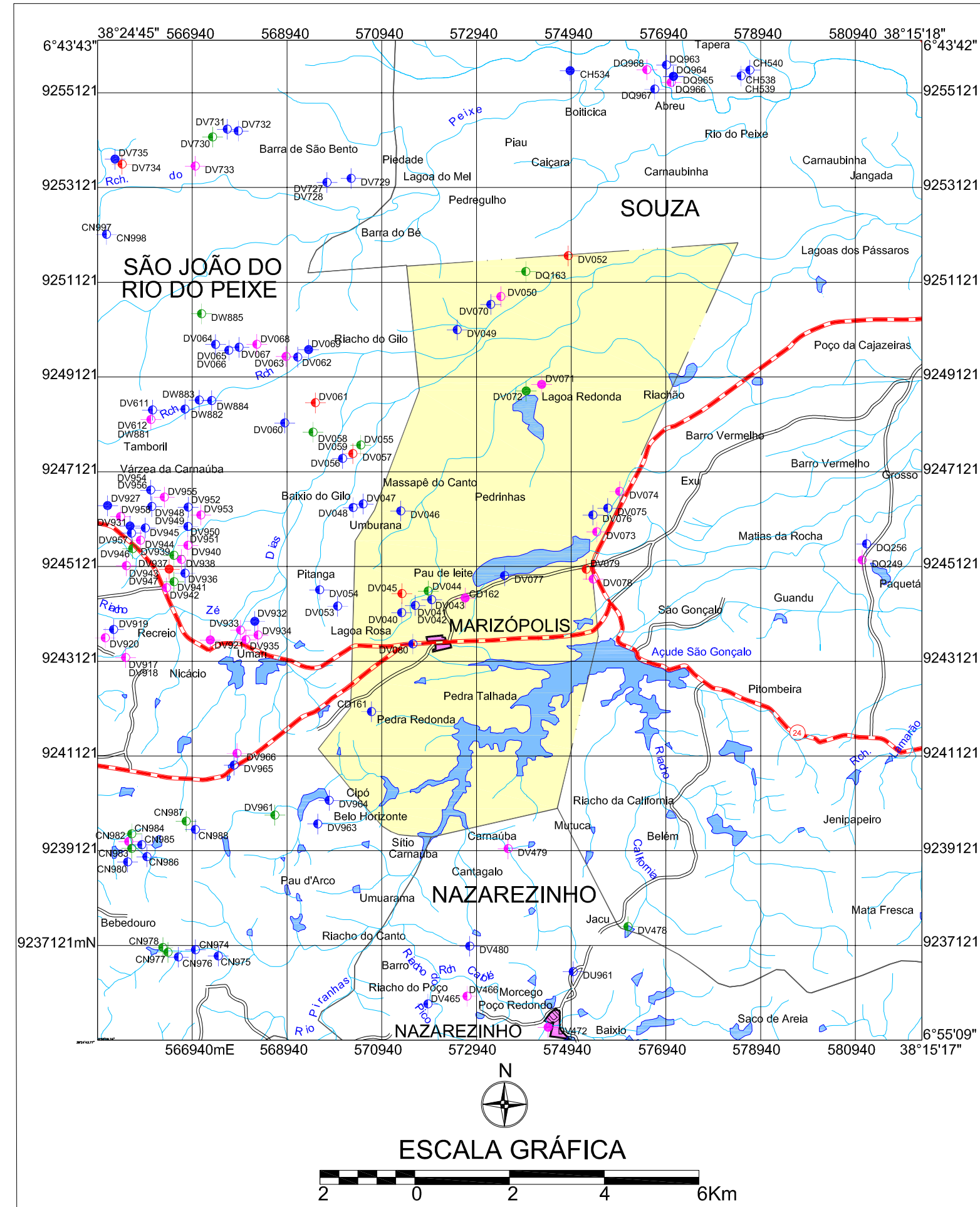


**MINISTÉRIO DE MINAS E ENERGIA**  
**SECRETARIA DE GEOLOGIA, MINERAÇÃO E TRANSFORMAÇÃO MINERAL**  
**CPRM - SERVIÇO GEOLÓGICO DO BRASIL**

**PROJETO CADASTRO DE FONTES DE ABASTECIMENTO**  
**POR ÁGUA SUBTERRÂNEA NO ESTADO DA PARAÍBA**

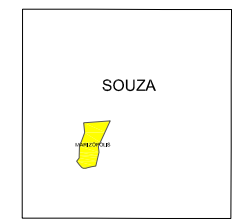
MARIZÓPOLIS



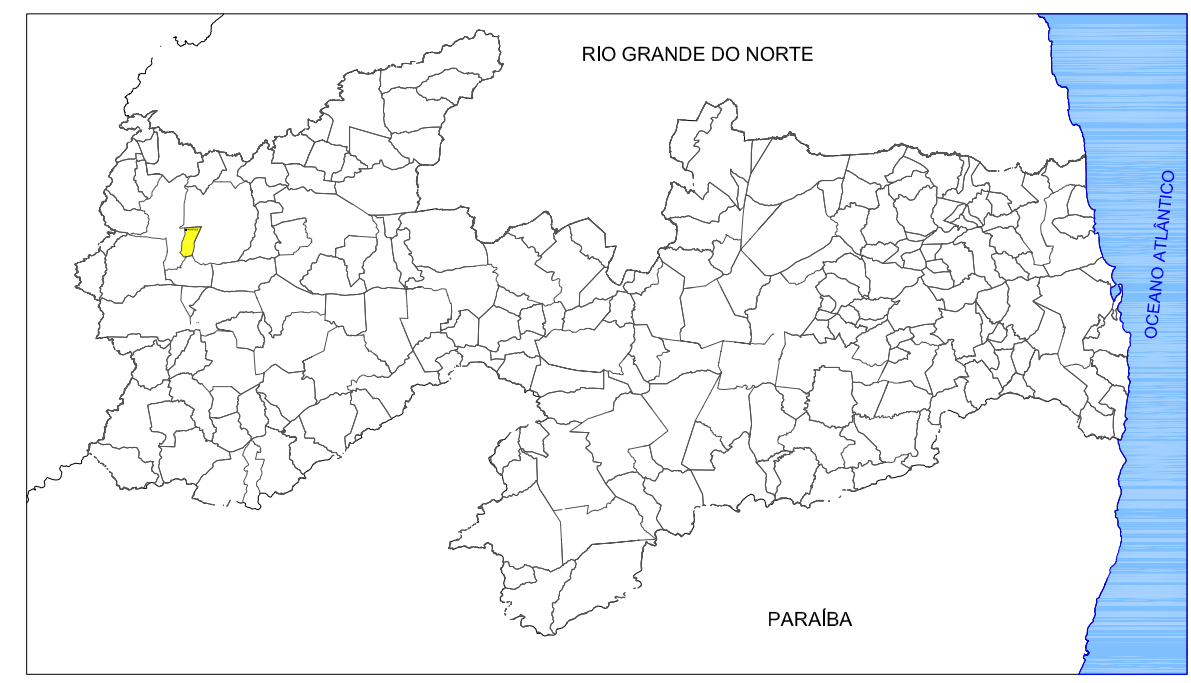
- LEGENDA**
- |                        |                        |
|------------------------|------------------------|
| ● POÇO TUBULAR PÚBLICO | ● POÇO TUBULAR PRIVADO |
| ● Em Operação          | ● Em Operação          |
| ● Paralisado           | ● Paralisado           |
| ● Não Instalado        | ● Não Instalado        |
| ● Abandonado           | ● Abandonado           |
| ● Poço Escavado        | ● Fonte Natural        |
- Nº de ordem correspondente ao identificador do ponto no banco de dados  
 Ex: C751

- CONVENÇÕES CARTOGRÁFICAS**
- |                               |                                     |
|-------------------------------|-------------------------------------|
| — — — Limite estadual         | ● Sede do Município                 |
| — — — Limite municipal        | — — — Curso d' água permanente      |
| — — — Estrada pavimentada     | — — — Curso d' água intermitente    |
| — — — Estrada não pavimentada | — — — Açude, barragem, lago e lagoa |

ARTICULAÇÃO DAS CARTAS DA SUDENE



LOCALIZAÇÃO DO MUNICÍPIO DE MARIZÓPOLIS- PB



Mapa básico gerado a partir da Base Cartográfica Digital do Estado da Paraíba, cedida pela Secretaria de Estado da Ciência e Tecnologia e do Meio Ambiente - SECTMA, composta cartas topográficas na escala 1:100.000, com Projeção Cartográfica Universal Transversa de Mercator UTM, originárias da SUDENE.

O Projeto Cadastramento de Fontes de Abastecimento por Água Subterrânea no Estado da Paraíba foi executado pela CPRM - Serviço Geológico do Brasil, através de equipes das Superintendências Regionais de Recife, Salvador, Belo Horizonte, Porto Alegre, Belém, Manaus e das Residências de Fortaleza e Teresina, no período de outubro de 2003 a dezembro de 2005. Os trabalhos foram desenvolvidos sob a coordenação da Divisão de Hidrogeologia e Exploração - DIHEXP do Departamento de Hidrologia - DEHID, Rio de Janeiro.

 Serviço Geológico do Brasil	 O Brasil se liga, o futuro acontece	 Programa LUZ para todos
Secretaria de Geologia, Mineração e Transformação Mineral	Secretaria de Planejamento e Desenvolvimento Energético	Ministério de Minas e Energia

**MAPA DE PONTOS D'ÁGUA**  
**2005**