
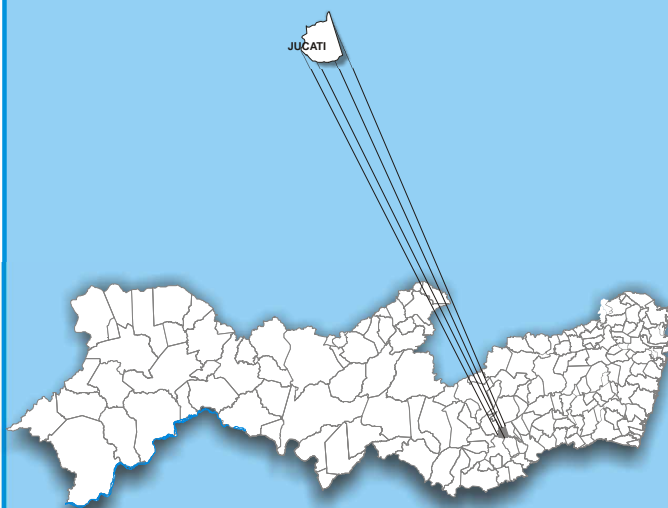
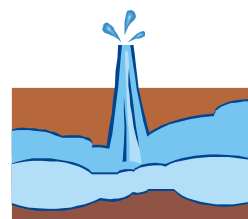


MINISTÉRIO DE MINAS E ENERGIA
SECRETARIA DE GEOLOGIA, MINERAÇÃO E
TRANSFORMAÇÃO MINERAL

 CPRM - SERVIÇO GEOLÓGICO DO BRASIL
PRODEEM - PROGRAMA DE DESENVOLVIMENTO
ENERGÉTICO DOS ESTADOS E MUNICÍPIOS

*PROJETO CADASTRO
DE FONTES DE
ABASTECIMENTO POR
ÁGUA SUBTERRÂNEA*

PERNAMBUCO



*DIAGNÓSTICO DO MUNICÍPIO
DE JUCATI*

Outubro/2005



Secretaria de Geologia,
Mineração e Transformação Mineral

Secretaria de
Desenvolvimento Energético

Ministério de
Minas e Energia



MINISTÉRIO DE MINAS E ENERGIA
Silas Rondeau Cavalcante Silva
Ministro de Estado

SECRETARIA EXECUTIVA
Nelson José Hubner Moreira
Secretário Executivo

SECRETARIA DO PLANEJAMENTO E
DESENVOLVIMENTO ENERGÉTICO
Márcio Pereira Zimmermam
Secretário

SECRETARIA DE GEOLOGIA, MINERAÇÃO
E TRANSFORMAÇÃO MINERAL
Cláudio Scliar
Secretário

PROGRAMA LUZ PARA TODOS
Aurélio Pavão
Diretor

PROGRAMA DE DESENVOLVIMENTO
ENERGÉTICO DOS ESTADOS E
MUNICÍPIOS
PRODEEM
Luiz Carlos Vieira
Diretor

Serviço Geológico do Brasil – CPRM

Agamenon Sérgio Lucas Dantas
Diretor-Presidente

José Ribeiro Mendes
Diretor de Hidrologia e Gestão Territorial

Manoel Barretto da Rocha Neto
Diretor de Geologia e Recursos Minerais

Ávaro Rogério Alencar Silva
Diretor de Administração e Finanças

Fernando Pereira de Carvalho
Diretor de Relações Institucionais e
Desenvolvimento

Frederico Cláudio Peixinho
Chefe do Departamento de Hidrologia

Fernando Antonio Carneiro Feitosa
Chefe da Divisão de Hidrogeologia e Exploração

Ivanaldo Vieira Gomes da Costa
Superintendente Regional de Salvador

José Wilson de Castro Temáteo
Superintendente Regional de Recife

Hábio Pereira
Superintendente Regional de Belo Horizonte

Darlan Filgueira Maciel
Chefe da Residência de Fortaleza

Francisco Batista Teixeira
Chefe da Residência Especial de Teresina

Ministério de Minas e Energia
Secretaria de Planejamento e Desenvolvimento Energético
Secretaria de Geologia, Mineração e Transformação Mineral
Programa Luz Para Todos
Programa de Desenvolvimento Energético dos Estados e Municípios - PRODEEM
Serviço Geológico do Brasil - CPRM
Diretoria de Hidrologia e Gestão Territorial

**PROJETO CADASTRO DE FONTES DE ABASTECIMENTO POR
ÁGUA SUBTERRÂNEA
ESTADO DE PERNAMBUCO**

DIAGNÓSTICO DO MUNICÍPIO DE JUCATÍ

ORGANIZAÇÃO DO TEXTO

Breno Augusto Beltrão
João de Castro Mascarenhas
Jorge Luiz Fortunato de Miranda
Luiz Carlos de Souza Junior
Manuel Julio da Trindade G. Galvão
Simeones Neri Pereira

Recife
Setembro/2005

COORDENAÇÃO GERAL

Frederico Cláudio Peixinho - DEHID

COORDENAÇÃO TÉCNICA

Fernando Antônio C. Feitosa - DIHEXP

COORDENAÇÃO ADMINISTRATIVO-FINANCEIRA

José Emílio C. de Oliveira - DIHEXP

APOIO TÉCNICO-ADMINISTRATIVO

Sara Maria Pinotti Benvenuti-DIHEXP

COORDENAÇÃO REGIONAL

Jaime Quintas dos S. Colares - REFO
Francisco C. Lages C. Filho - RESTE
João Alfredo C. L. Neves - SUREG-RE
João de Castro Mascarenhas - SUREG-RE
José Alberto Ribeiro - REFO
José Carlos da Silva - SUREG-RE
Luiz Fernando C. Bomfim - SUREG-SA
Oderson A. de Souza Filho - REFO

EQUIPE TÉCNICA DE CAMPO

SUREG-RE

Ari Teixeira de Oliveira
Breno Augusto Beltrão
Cícero Alves Ferreira
Cristiano de Andrade Amaral
Dunaldson Eliezer G. A. da Rocha
Franklin de Moraes
Frederico José Campelo de Souza
Jardo Caetano dos Santos
João de Castro Mascarenhas
Jorge Luiz Fortunato de Miranda
José Wilson de Castro Temoteo
Luiz Carlos de Souza Júnior
Manoel Julio da Trindade G. Galvão
Saulo de Tarso Monteiro Pires
Sérgio Monthezuma Santoanni Guerra
Simeones Néri Pereira
Valdecílio Galvão Duarte de Carvalho
Vanildo Almeida Mendes

SUREG-SA

Edmilson de Souza Rosas
Edvaldo Lima Mota
Hermínio Brasil Vilverde Lopes
João Cardoso Ribeiro M. Filho
José Cláudio Viegas
Luis Henrique Monteiro Pereira
Pedro Antônio de Almeida Couto
Vânia Passos Borges

SUREG-BH

Angélica Garcia Soares
Eduardo Jorge Machado Simões
Ely Soares de Oliveira
Haroldo Santos Viana
Reynaldo Murilo D. Alves de Brito

REFO

Ângelo Trévia Vieira
Felicíssimo Melo
Francisco Alves Pessoa
Jáder Parente Filho
José Roberto de Carvalho Gomes
Liano Silva Veríssimo
Luiz da Silva Coelho
Robério Bão de Aguiar

RESTE

Antonio Reinaldo Soares Filho
Carlos Antônio Luz
Cipriano Gomes Oliveira
Heinz Alfredo Trein
Ney Gonzaga de Souza

EM DESTAQUE

Almir Araújo Pacheco - SUREG-BE
Ana Cláudia Vieiro - SUREG-PA
Bráulio Robério Caye - SUREG-PA
Carlos J. B. Aguiar - SUREG-MA
Geraldo de B. Pimentel - SUREG-PA
Paulo Pontes Araújo - SUREG-BE
Tomás Edson Vasconcelos - SUREG-GO

RECENEADORES

Acácio Ferreira Júnior
Adriana de Jesus Felipe
Aleron Faleri Suarez
Almir Gomes Freire - CPRM
Ângela Aparecida Pezzuti
Antonio Celso R. de Melo - CPRM
Antonio Edilson Pereira de Souza
Antonio Jean Fontenele Menezes
Antonio Manoel Marciano Souza
Antonio Marques Honorato
Armando Arruda C. Filho - CPRM
Carlos A. G.ões de Almeida - CPRM
Celso Viana Marciel
Cícero René de Souza Barbosa
Cláudio Marcio Fonseca Vilhena
Claudionor de Figueiredo
Cleiton Pierre da Silva Viana
Cristiano Alves da Silva
Edivaldo Fateicha - CPRM
Eduardo Benevides de Freitas
Eduardo Fortes Crisóstomos
Eliomar Coutinho Barreto
Emanuel de Almeida Leão
Emerson Garret Menor
Emicles Pereira C. de Souza
Érika Pecconnick Ventura
Erval Manoel Linden - CPRM
Ewerton Torres de Melo
Fábio de Andrade Lima
Fábio de Souza Pereira
Fábio Luiz Santos Faria
Francisco Augusto A. Lima
Francisco Edson Alves Rodrigues
Francisco Ivanir Medeiros da Silva
Francisco José Vasconcelos Souza
Francisco Lima Aguiar Junior
Francisco Pereira da Silva - CPRM
Frederico Antonio Araújo Meneses
Geancarlo da Costa Viana
Genivaldo Ferreira de Araújo
Gustavo Lira Meyer
Haroldo Brito de Sá
Henrique Cristiano C. Alencar
Jamile de Souza Ferreira
Jaqueline Almeida de Souza
Jefté Rocha Holanda
João Carlos Fernandes Cunha
João Luis Alves da Silva
Joelza de Lima Enéas
Jorge Hamilton Quidute Goes
José Carlos Lopes - CPRM
Joselito Santiago Lima
Josemar Moura Bezerril Junior
Julio Vale de Oliveira
Kênia Nogueira Diêgenes
Marcos Aurélio C. de Gás Filho
Matheus Medeiros Mendes Carneiro
Michel Pinheiro Rocha
Narcelya da Silva Araújo
Nicácia Débora da Silva
Oscar Rodrigues Acioly Júnior
Paula Francinete da Silveira Baia
Paulo Eduardo Melo Costa
Paulo Fernando Rodrigues Galindo
Pedro Hermano Barreto Magalhães
Raimundo Correa da Silva Neto
Ramiro Francisco Bezerra Santos
Raul Frota Gonçalves

Saulo Moreira de Andrade - CPRM
Sérvulo Fernandez Cunha
Thiago de Menezes Freire
Valdirene Carneiro Albuquerque
Vicente Calixto Duarte Neto - CPRM
Vilmar Souza Leal - CPRM
Wagner Ricardo R. de Alkimim
Walter Lopes de Moraes Junior

TEXTO

ORGANIZAÇÃO

Breno Augusto Beltrão
João de Castro Mascarenhas
Jorge Luiz Fortunato de Miranda
Luiz Carlos de Souza Junior
Manuel Julio da Trindade G. Galvão
Simeones Neri Pereira

CARACTERIZAÇÃO DO MUNICÍPIO E DIAGNÓSTICO DOS POÇOS CADASTRADOS

Breno Augusto Beltrão
João de Castro Mascarenhas
Luiz Carlos de Souza Júnior

ASPECTOS SOCIOECONÔMICOS

Breno Augusto Beltrão
Liliane Assunção Serra Ramos Campos
Mária Lúcia Acioli Beltrão

FIGURAS ILUSTRATIVAS

Aloizio da Silva Leal
Fabiane de Andrade Lima Amorim Albino
Jaqueline Pontes de Lima
Núbia Chaves Guerra
Waldir Duarte Costa Filho

MAPAS DE PONTOS D'ÁGUA

Felipe José Alves de Albuquerque
Robson de Carlo Silva
Silas César de Castro Junior

BANCO DE DADOS

Desenvolvimento dos Sistemas

Josias Barbosa de Lima
Ricardo César Bustillos Villafan

Coordenação

Francisco Edson Mendonça Gomes

Administração

Erivelto da Silva Mendonça

EDITORIAÇÃO ELETRÔNICA

Aline Oliveira de Lima
Fabiane de Andrade Lima Amorim Albino
Jaqueline Pontes de Lima
Miviam Gracielle de Melo Rodrigues

SUPORTE TÉCNICO DE EDITORAÇÃO

Claudio Scheid
José Pessoa Veiga Junior
Manoel Júlio da T. Gomes Galvão

ANALISTA DE INFORMAÇÕES

Dalvanise da Rocha S. Bezerril

CPRM - Serviço Geológico do Brasil

Projeto cadastro de fontes de abastecimento por água subterrânea. Diagnóstico do município de Jucati, estado de Pernambuco / Organizado [por] João de Castro Mascarenhas, Breno Augusto Beltrão, Luiz Carlos de Souza Junior, Manoel Julio da Trindade G. Galvão, Simeones Neri Pereira, Jorge Luiz Fortunato de Miranda. Recife: CPRM/PRODEEM, 2005.

11 p. + anexos

"Projeto Cadastro de Fontes de Abastecimento por Água Subterrânea, estado de Pernambuco"

1. Hidrogeologia - Pernambuco - Cadastros. 2. Água subterrânea - Pernambuco - Cadastros. I. Mascarenhas, João de Castro org. II. Beltrão, Breno Augusto org. III. Souza Júnior, Luiz Carlos de org. IV. Galvão, Manoel Julio da Trindade G. org. V. Pereira, Simeones Neri org. VI. Miranda, Jorge Luiz Fortunato de org. VII. Titulo.

CDD 551.49098134

APRESENTAÇÃO

A CPRM – Serviço Geológico do Brasil, cuja missão é gerar e difundir conhecimento geológico e hidrológico básico para o desenvolvimento sustentável do Brasil, desenvolve no Nordeste brasileiro, para o Ministério de Minas e Energia, ações visando o aumento da oferta hídrica, que estão inseridas no Programa de Água Subterrânea para a Região Nordeste, em sintonia com os programas do governo federal.

Executado por intermédio da Diretoria de Hidrologia e Gestão Territorial, desde o início o programa é orientado para uma filosofia de trabalho participativa e interdisciplinar e, atualmente, para fomentar ações direcionadas para inclusão social e redução das desigualdades sociais, priorizando ações integradas com outras instituições, visando assegurar a ampliação dos recursos naturais e, em particular, dos recursos hídricos subterrâneos, de forma compatível com as demandas da região nordestina.

É neste contexto que está sendo executado o Projeto Cadastro de Fontes de Abastecimento por Água Subterrânea, localizado no semi-árido do Nordeste, que engloba os estados do Piauí, Ceará, Rio Grande do Norte, Paraíba, Pernambuco, Alagoas, Sergipe, Bahia, norte de Minas Gerais e do Espírito Santo. Embora com múltiplas finalidades, este projeto visa atender diretamente as necessidades do PRODEEM, no que se refere à indicação de poços tubulares em condições de receber sistemas de bombeamento por energia solar.

Assim, esta contribuição técnica de significado alcance social do Ministério de Minas e Energia, em parceria com a Secretaria de Geologia, Mineração e Transformação Mineral e com o Serviço Geológico do Brasil, servirá para dar suporte aos programas de desenvolvimento da região, com informações consistentes e atualizadas e, sobretudo, dará subsídios ao Programa Fome Zero, no tocante às ações efetivas para o abastecimento público e ao combate à fome das comunidades sertanejas do semi-árido nordestino.

José Ribeiro Mendes
Diretor de Hidrologia e Gestão Territorial
CPRM – Serviço Geológico do Brasil

SUMÁRIO

APRESENTAÇÃO

1. INTRODUÇÃO	1
2. ÁREA DE ABRANGÊNCIA	1
3. METODOLOGIA	2
4. CARACTERIZAÇÃO DO MUNICÍPIO DE JUCATÍ	2
4.1 - LOCALIZAÇÃO E ACESSO	2
4.2 - ASPECTOS SOCIOECONÔMICOS	3
4.3 - ASPECTOS FISIAGRÁFICOS	3
4.4 - GEOLOGIA	4
5. RECURSOS HÍDRICOS	4
5.1 - ÁGUAS SUPERFICIAIS	5
5.2 - ÁGUAS SUBTERRÂNEAS	5
5.2.1 - DOMÍNIOS HIDROGEOLÓGICOS	5
6. DIAGNÓSTICO DOS POÇOS CADASTRADOS	5
6.1 - ASPECTOS QUALITATIVOS	8
7. CONCLUSÕES E RECOMENDAÇÕES	10
8. REFERÊNCIAS BIBLIOGRÁFICAS	11
ANEXOS	
1 - PLANILHAS DE DADOS DAS FONTES DE ABASTECIMENTO	
2 - MAPA DE PONTOS DE ÁGUA	
3 - ARQUIVO DIGITAL - CD ROM	

1. INTRODUÇÃO

O Polígono das Secas apresenta um regime pluviométrico marcado por extrema irregularidade de chuvas, no tempo e no espaço. Nesse cenário, a escassez de água constitui um forte entrave ao desenvolvimento socioeconômico e, até mesmo, à subsistência da população. A ocorrência cíclica das secas e seus efeitos catastróficos são por demais conhecidos e remontam aos primórdios da história do Brasil.

Esse quadro de escassez poderia ser modificado em determinadas regiões, através de uma gestão integrada dos recursos hídricos superficiais e subterrâneos. Entretanto, a carência de estudos de abrangência regional, fundamentais para a avaliação da ocorrência e da potencialidade desses recursos, reduz substancialmente as possibilidades de seu manejo, inviabilizando uma gestão eficiente. Além disso, as decisões sobre a implementação de ações de convivência com a seca exigem o conhecimento básico sobre a localização, caracterização e disponibilidade das fontes de água superficiais e subterrâneas.

Para um efetivo gerenciamento dos recursos hídricos, principalmente num contexto emergencial, como é o caso das secas, merece atenção a utilização das fontes de abastecimento de água subterrânea, pois esse recurso pode tornar-se significativo no suprimento hídrico da população e dos rebanhos. Neste sentido, um fato preocupante é o desconhecimento generalizado, em todos os setores, tanto do número, quanto da situação das captações existentes, fato este agravado quando se observa a grande quantidade de captações de água subterrânea no semi-árido, principalmente em rochas cristalinas, que se encontram desativadas e/ou abandonadas por problemas de pequena monta, em muitos casos passíveis de serem solucionados com ações corretivas de baixo custo.

Para suprir as necessidades das instituições e demais segmentos da sociedade atuantes na região nordestina, no atendimento à população quanto à garantia de oferta hídrica, principalmente nos momentos críticos de estiagem, a CPRM está executando o **Projeto Cadastro de Fontes de Abastecimento por Água Subterrânea** em consonância com as diretrizes do Governo Federal e dos propósitos apresentados pelo Ministério de Minas e Energia.

Este Projeto tem como objetivo a realização do cadastro de todos os poços tubulares, poços escavados representativos e fontes naturais, em uma área de 722.000 km² da região Nordeste do Brasil, excetuando-se as áreas urbanas das regiões metropolitanas.

2. ÁREA DE ABRANGÊNCIA

A área de abrangência do projeto de cadastramento (figura 1) estende-se pelos estados do Piauí, Ceará, Rio Grande do Norte, Paraíba, Pernambuco, Alagoas, Sergipe, Bahia, Minas Gerais e Espírito Santo.



Figura 1 – Área de abrangência do Projeto

3. METODOLOGIA

O planejamento operacional para a realização desse projeto teve como base a experiência da CPRM nos projetos de cadastramento de poços dos estados do Ceará e Sergipe, executados com sucesso em 1998 e 2001, respectivamente.

Os trabalhos de campo foram executados por microrregião, com áreas variando de 15.000 a 25.000 km². Cada área foi levantada por uma equipe coordenada por dois técnicos da CPRM e composta, em média, de seis recenseadores, na maioria estudantes de nível superior dos cursos de Geologia e Geografia, selecionados e treinados pela CPRM.

O trabalho contemplou o cadastramento das fontes de abastecimento por água subterrânea (poços tubulares, poços escavados e fontes naturais), com determinação das coordenadas geográficas pelo uso do GPS (*Global Positioning System*) e obtenção de todas as informações possíveis de serem coletadas através de uma visita técnica (caracterização do poço, instalações, situação da captação, dados operacionais, qualidade da água, uso da água e aspectos ambientais, geológicos e hidrológicos).

Os dados coletados foram repassados sistematicamente à Divisão de Hidrogeologia e Exploração da CPRM, em Fortaleza - Ceará para, após rigorosa análise, alimentarem um banco de dados. Esses dados, devidamente consistidos e tratados, permitiram a elaboração de um mapa de pontos d'água, para cada um dos municípios inseridos na área de atuação do Projeto, cujas informações são complementadas por esta nota explicativa, visando um fácil manuseio e uma compreensão acessível aos diferentes usuários.

Na elaboração dos mapas de pontos d'água, foram utilizados como base cartográfica, os mapas municipais estatísticos em formato digital do IBGE (Censo 2000), elaborados a partir das cartas topográficas da SUDENE e DSG – escala 1:100.000, sobre os quais foram colocados os dados referentes aos poços e fontes naturais contidos no banco de dados. Os trabalhos de arte final e impressão dos mapas foram realizados com o aplicativo *CorelDraw*. A base estadual com os limites municipais foi cedida pelo IBGE.

Há municípios em que ocorrem alguns casos de poços plotados fora dos limites do mapa municipal. Tais casos ocorrem devido à imprecisão nos traçados desses limites, seja pela pequena escala do mapa fonte utilizado no banco de dados (1:250.000), seja por problemas ainda existentes na cartografia estadual, ou talvez devido a informações incorretas prestadas aos recenseadores ou, simplesmente, erro na obtenção das coordenadas.

Além desse produto impresso, todas as informações coligidas estão disponíveis em meio digital, através de um CD ROM, permitindo a sua contínua atualização.

4. CARACTERIZAÇÃO DO MUNICÍPIO DE JUCATÍ

4.1 - Localização e Acesso

O município de **Jucati** está localizado na mesorregião Agreste e na Microrregião Garanhuns do Estado de Pernambuco, limitando-se a norte com São Bento do Una, a sul com São João e Garanhuns, a leste com Jupi, e a oeste com Capoeiras.

A área municipal ocupa 108,9 km² e representa 0.11 % do Estado de Pernambuco. está inserido nas Folhas SUDENE de Venturosa e Garanhuns na escala 1:100.000.

A sede do município tem uma altitude aproximada de 820 metros e coordenadas geográficas de 08 Graus 42 min. 23 seg de latitude sul e 36 Graus 29 min. 20 seg de longitude oeste, distando 217,6 km da capital, cujo acesso é feito pela BR-232/423; Vicinal.

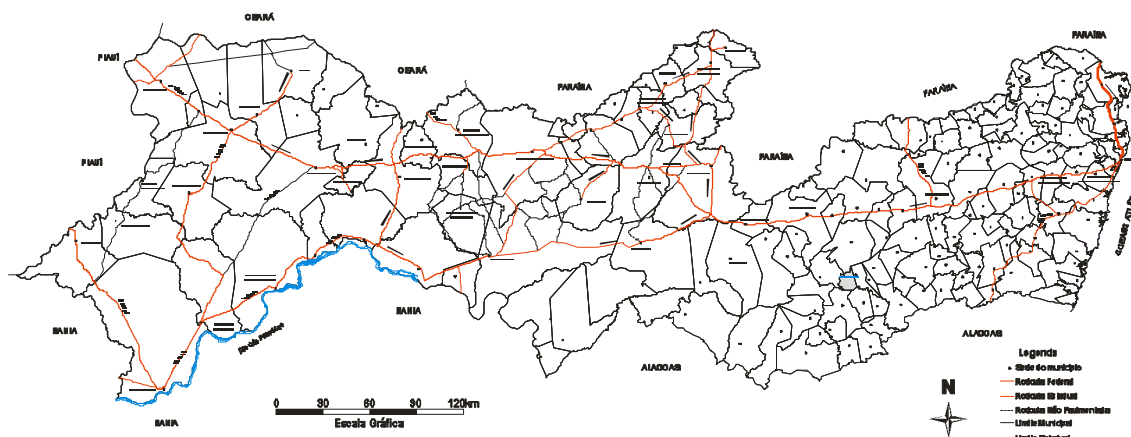


Figura 2- Mapa de acesso rodoviário

4.2 - Aspectos Socioeconômicos

O município foi criado em 01/10/1991, pela Lei Estadual n. 10.642, sendo formado pelos distritos-sede e Neves..

De acordo com o censo 2000 do IBGE, a população residente total é de 9 695 habitantes sendo 2 277 (23,5) na zona urbana e 7 418 (76,5) na zona rural. Os habitantes do sexo masculino totalizam 4 821 (49,7) %, enquanto que do feminino totalizam 4 874 (50,3) %, resultando numa densidade demográfica de 89,0 hab/km².

A rede de saúde se compõe de 02 Ambulatórios, e 18 Agentes Comunitários de Saúde Pública. Não há Hospitais nem Leitos. A taxa de mortalidade infantil, segundo dados da DATASUS é de 96,69 para cada mil crianças.

Na área de educação, o município possui 20 estabelecimentos de ensino fundamental com 2543 alunos matriculados, e 01 estabelecimentos de ensino médio com 166 alunos matriculados. A rede de ensino totaliza 56 salas de aula, sendo (0) zero da rede estadual, (0) zero da municipal e 56 particulares.

Dos 2 349 domicílios particulares permanentes, 354 (15,1)% são abastecidos pela rede geral de água, 646 (27,5)% são atendidos por poços ou fontes naturais e 1349 (57,4)% por outras formas de abastecimento. A coleta de lixo urbano atende 990 (42,1)% dos domicílios.

Os gastos sociais *per capita* são R\$ 37,00 em educação e cultura, R\$ 26,00 em habitação e urbanismo, R\$ 11,00 em saúde e saneamento e R\$ 11,00 em assistência e previdência social (2000).

Os setores de atividade econômica formais são: Administração Pública gerando 146 empregos em 01 estabelecimento, Comércio com 01 em 01, Serviços com 01 em 01, e Agropec., extr vegetal, caça e pesca com 03 em 02..

O Índice de Desenvolvimento Humano Municipal-IDH-M é de 0,553. Este índice situa o município em 176º no ranking estadual e em 5283º no nacional.

O Índice de Exclusão Social, que é construído por 07 (sete) indicadores (pobreza, emprego formal, desigualdade, alfabetização, anos de estudo, concentração de jovens e violência) é de 0,315, ocupando a 145ª colocação no ranking estadual e a 4.979ª no ranking nacional.

4.3 - Aspectos Fisiográficos

O município de **Jucati**, está inserido na unidade geoambiental do **Planalto da Borborema**, formada por maciços e outeiros altos, com altitude variando entre 650 a 1.000 metros. Ocupa uma área de arco que se estende do sul de Alagoas até o Rio Grande do Norte. O relevo é geralmente movimentado, com vales profundos e estreitos dissecados. Com respeito à fertilidade dos solos é bastante variada, com certa predominância de média para alta.

A área da unidade é recortada por rios perenes, porém de pequena vazão e o potencial de água subterrânea é baixo.

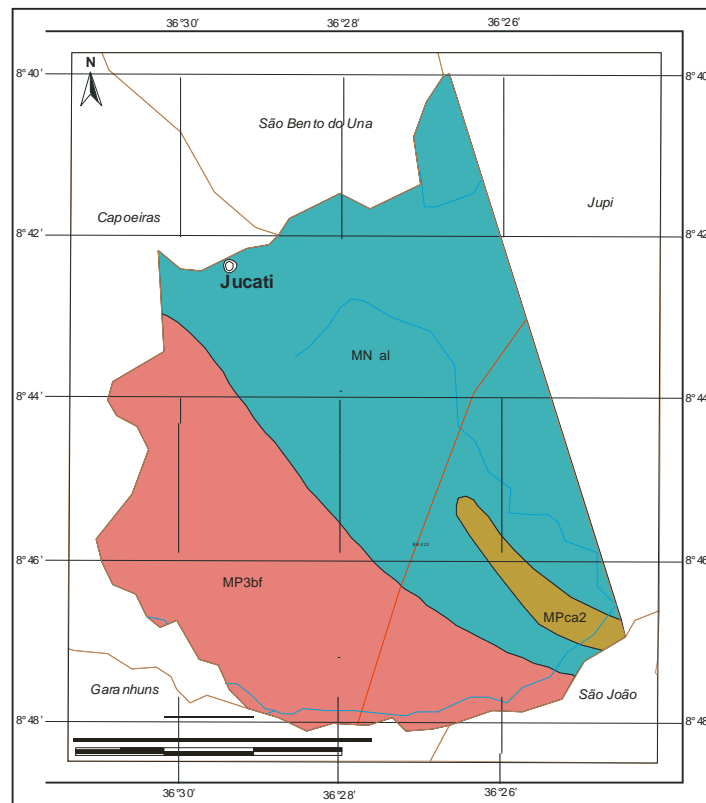
A vegetação desta unidade é formada por *Florestas Subcaducifolia e Caducifolia*, próprias das áreas agrestes.

O clima é do tipo *Tropical Chuvoso*, com verão seco. A estação chuvosa se inicia em janeiro/fevereiro com término em setembro, podendo se adiantar até outubro.

Nas *Superfícies suave onduladas a onduladas*, ocorrem os *Planossolos*, medianamente profundos, fortemente drenados, ácidos a moderadamente ácidos e fertilidade natural média e ainda os *Podzólicos*, que são profundos, textura argilosa, e fertilidade natural média a alta. Nas *Elevações* ocorrem os solos *Litólicos*, rasos, textura argilosa e fertilidade natural média. Nos *Vales* dos rios e riachos, ocorrem os *Planossolos*, medianamente profundos, imperfeitamente drenados, textura média/argilosa, moderadamente ácidos, fertilidade natural alta e problemas de sais. Ocorrem ainda *Afloramentos* de rochas.

4.4 - Geologia

O município de **Jucati** encontra-se inserido, geologicamente, na Província Borborema, sendo constituído pelos litotipos dos complexos Cabrobó e Belém do São Francisco e da Suíte Leucocrática Peraluminosa, como pode ser observado na figura 3.



UNIDADES LITOESTRATIGRÁFICAS

Neoproterozóico

MN al Suíte intrusiva leucocrática peraluminosa: leucogranitóide e duas micas com granada e cordierita

Mesoproterozóico

MP3bf Complexo Belém do São Francisco: leucogranito e gnaisses tonalítico-granodiorítico migmatizado, enclaves de supracrustais (1070 Ma Rb-Sr)

MPca2 Complexo Cabrobó (ca2): xisto, gnáisse, leucognaisse, metaróléio, metagrauvaça e quartzito

CONVENÇÕES GEOLÓGICAS

— Contato geológico

CONVENÇÕES CARTOGRÁFICAS

⊙ Sede Municipal

— Rodovias

— Limites Internunicipais

— Rios e riachos

Figura 3- Mapa Geológico

5. RECURSOS HÍDRICOS

5.1 - Águas Superficiais

O município de **Jucaí** encontra-se inserido nos domínios das Bacias Hidrográficas dos Rios Mundaú e Una. Seus principais tributários são os rios da Chata e Canhoto, além dos riachos: da Pracinha e S. Pedro. Não existem açudes com capacidade de acumulação igual ou superior a 100.000m³. Todos os cursos d'água no município têm regime de fluxo intermitente e o padrão de drenagem é dendrítico.

5.2 - Águas Subterrâneas

5.2.1 - Domínios Hidrogeológicos

O município de **Jucaí** está totalmente inserido no Domínio Hidrogeológico Fissural. O Domínio Fissural é composto de rochas do embasamento cristalino que englobam o sub-domínio rochas metamórficas constituído do Complexo Belém do São Francisco e do Complexo Cabrobó e o sub-domínio rochas ígneas da Suite Intrusiva Leucocrática Peraluminosa.

6. DIAGNÓSTICO DOS POÇOS CADASTRADOS

O levantamento realizado no município registrou a existência de 46 pontos d'água, sendo todos tubulares, conforme mostra a fig.6.1.

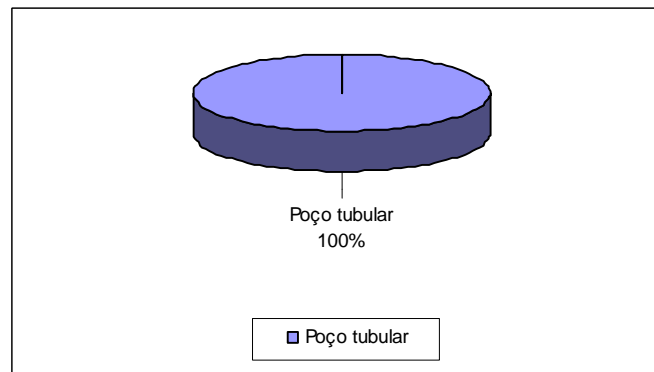


Fig.6.1 –Tipos de pontos d'água cadastrados no município

Com relação à propriedade dos terrenos onde estão localizados os pontos d'água cadastrados, podemos ter: terrenos públicos, quando os terrenos forem de serventia pública e, particulares, quando forem de uso privado. Conforme ilustrado na fig.6.2, existem 13 pontos d'água em terrenos públicos, 33 em terrenos particulares.

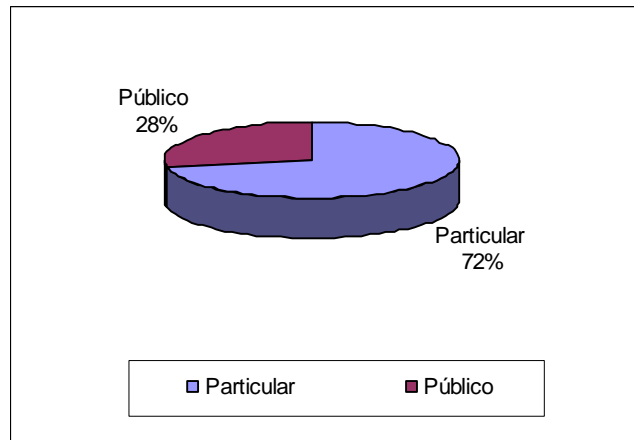


Fig.6.2 –Natureza da propriedade dos terrenos onde existem poços tubulares.

Quanto ao tipo de abastecimento a que se destina a água, os pontos cadastrados foram classificados em: *comunitários*, quando atendem a várias famílias e, *particulares*, quando atendem apenas ao seu proprietário. A fig.6.3 mostra que 07 pontos d'água destinam-se ao atendimento comunitário, 01 ao atendimento particular e 38 pontos não tiveram a finalidade do abastecimento definida.

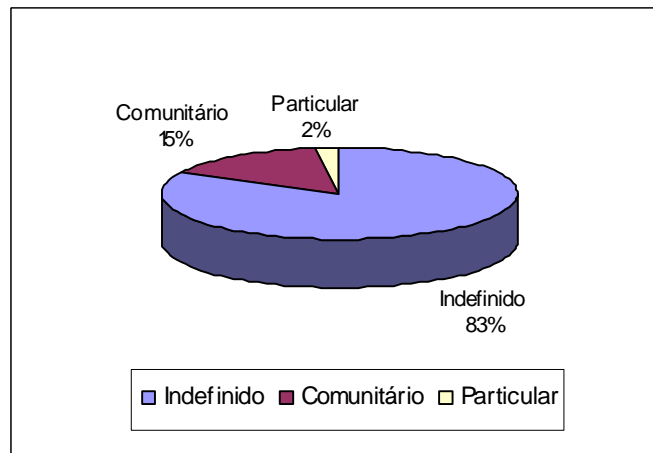


Fig.6.3 –Finalidade do abastecimento dos poços.

Quatro situações distintas foram identificadas na data da visita de campo: *poços em operação*, *paralisados*, *não instalados* e *abandonados*. Os *poços em operação* são aqueles que funcionavam normalmente. Os *paralisados* estavam sem funcionar temporariamente devido a problemas relacionados à manutenção ou quebra de equipamentos. Os *não instalados* representam aqueles poços que foram perfurados, tiveram um resultado positivo, mas não foram ainda equipados com sistemas de bombeamento e distribuição. E por fim, os *abandonados*, que incluem poços secos e poços obstruídos, representam os poços que não apresentam possibilidade de produção.

A situação dessas obras, levando-se em conta seu caráter público ou particular, é apresentada em números absolutos no quadro 6.1 e em termos percentuais na fig.6.4.

Quadro 6.1 – Situação dos poços cadastrados conforme a finalidade do uso

Natureza do Poço	Abandonado	Em Operação	Não Instalado	Paralisado	Indefinido
Comunitário	-	6	2	1	-
Particular	-	1	-	-	-
Indefinido	4	9	12	11	-
Total	4	16	14	12	-

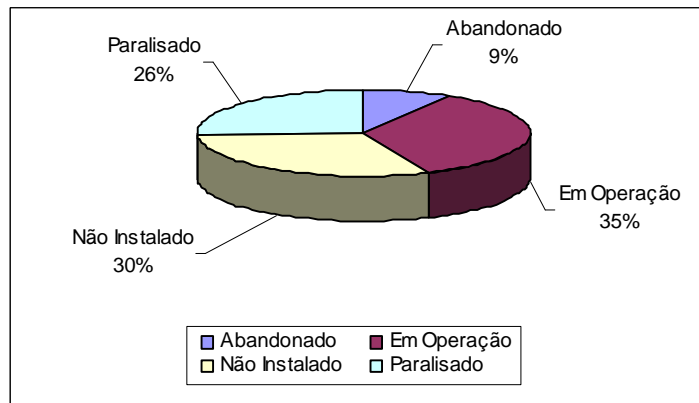


Fig.6.4 – Situação dos poços cadastrados

Em relação ao uso da água, 20% dos pontos cadastrados são destinados ao uso doméstico primário (água de consumo humano para beber); 46% são utilizados para o uso doméstico secundário (água de consumo humano para uso geral); 02% para agricultura; 05% outros usos e 27% para dessedentação animal, conforme mostra a fig.6.5.

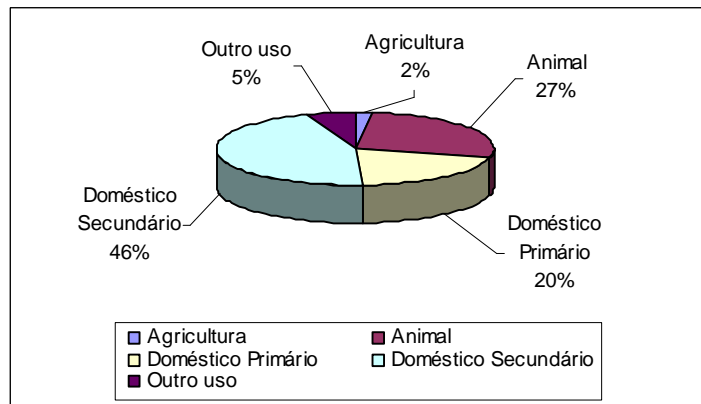


Fig.6.5 – Uso da água

A fig.6.6 mostra a relação entre os poços tubulares atualmente em operação e os poços inativos (paralisados e não instalados) que são passíveis de entrar em funcionamento.

Verificou-se a existência de 20 poços particulares e 05 públicos não instalados ou paralisados e, portanto, passíveis de entrar em funcionamento, podendo vir a somar suas descargas àquelas dos 16 poços que estão em operação.

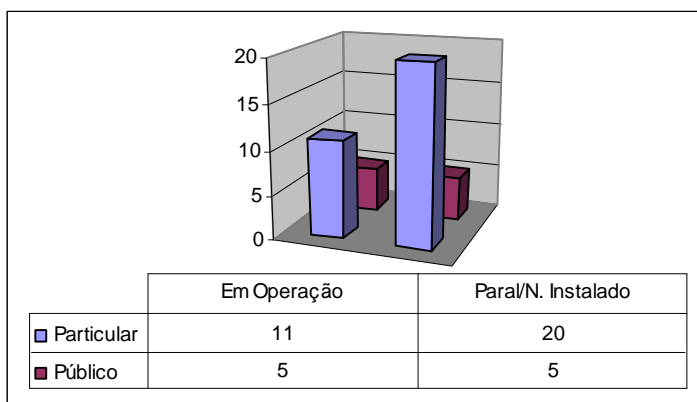


Fig.6.6 –Relação entre poços em uso e desativados

Com relação à fonte de energia utilizada nos sistemas de bombeamento dos poços, a fig.6.7 mostra que 18 poços utilizam energia elétrica, sendo 12 particulares e 06 públicos, enquanto 03 poços utilizam outras formas de energia, sendo todos particulares.

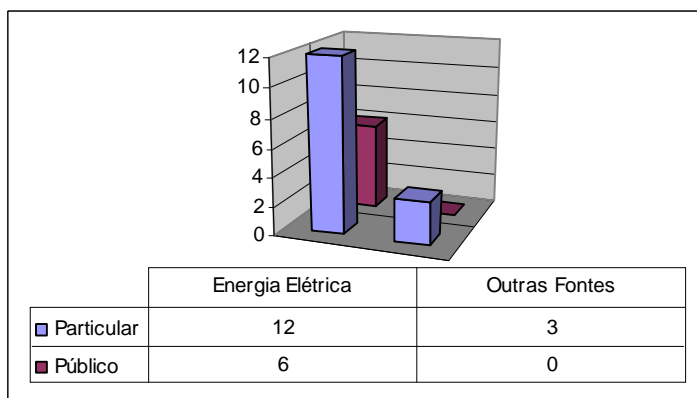


Fig. 6.7 –Tipo de energia utilizada no bombeamento d' água

6.1 - Aspectos Qualitativos

Com relação à qualidade das águas dos pontos cadastrados, foram realizadas *in loco* medidas de condutividade elétrica, que é a capacidade de uma substância conduzir a corrente elétrica estando diretamente ligada ao teor de sais dissolvidos sob a forma de íons.

Na maioria das águas subterrâneas naturais, a condutividade elétrica multiplicada por um fator, que varia entre 0,55 a 0,75, gera uma boa estimativa dos sólidos totais dissolvidos (STD) na água. Para as águas subterrâneas analisadas, a condutividade elétrica multiplicada pelo fator 0,65 fornece o teor de sólidos dissolvidos.

Conforme a Portaria nº 1.469/FUNASA, que estabelece os padrões de potabilidade da água para consumo humano, o valor máximo permitido para os sólidos dissolvidos (STD) é 1000 mg/l. Teores elevados deste parâmetro indicam que a água tem sabor desagradável, podendo causar problemas digestivos, principalmente nas crianças, e danifica as redes de distribuição.

Para efeito de classificação das águas dos pontos cadastrados no município, foram considerados os seguintes intervalos de STD (Sólidos Totais Dissolvidos):

0 a 500 mg/l	água doce
501 a 1.500 mg/l	água salobra
> 1.500 mg/l	água salgada

Foram coletadas e analisadas amostras de 34 pontos d'água. Os resultados das análises mostraram valores oscilando de 189,15 e 4615,00 mg/l, com valor médio de 1458,50 mg/l. Observando o quadro 6.2 e a fig.6.8, que ilustra a classificação das águas subterrâneas no município, verifica-se a predominância de água salina em 41% dos pontos amostrados.

Quadro 6.2 – Qualidade das águas subterrâneas no município conforme a situação do poço

Qualidade da água	Em Uso	Não Instalado	Paralisado	Indefinido	Total
Doce	7	5	1	-	13
Salobra	4	2	1	-	7
Salina	5	5	4	-	14
Total	16	12	6	0	34

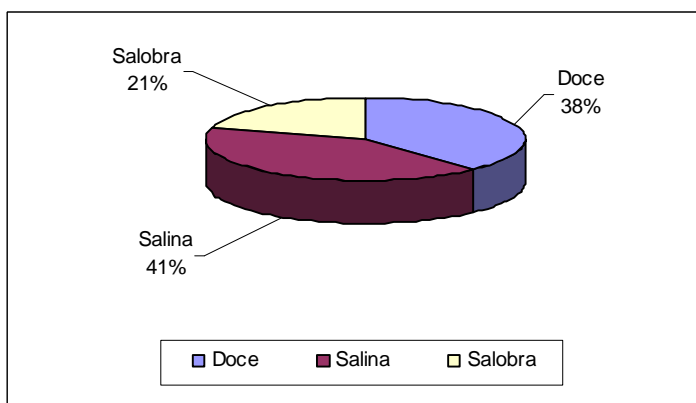


Fig. 6.8 – Qualidade das águas subterrâneas do município.

7. CONCLUSÕES E RECOMENDAÇÕES

A análise dos dados referentes ao cadastramento de pontos d'água executado no município permitiu estabelecer as seguintes conclusões:

- A situação atual dos poços tubulares existentes no município é apresentada no quadro 7.1 a seguir:

Quadro 7.1 – Situação atual dos poços cadastrados no município.

Natureza do Poço	Abandonado	Em Operação	Não Instalado	Paralisado	Indefinido	Total
Público	3 (23%)	5 (38%)	3 (23%)	2 (15%)	-	13 (28%)
Particular	1 (3%)	11 (34%)	11 (34%)	10 (28%)	-	33 (72%)
Indefinido	-	-	-	-	-	0 (0%)
Total	4 (9%)	16 (35%)	14 (30%)	12 (26%)	-	46 (100%)

- Os 46 pontos d'água cadastrados estão assim distribuídos: todos poços tubulares, sendo que 16 encontram-se em operação e 04 foram descartados (abandonados) por estarem secos ou obstruídos. Os 26 pontos restantes incluem os *não instalados* e os *paralisados*, por motivos os mais diversos. Estes poços representam uma reserva potencial substancial, que pode vir a reforçar o abastecimento no município se, após uma análise técnica apurada, forem considerados aptos à recuperação e/ou instalação. Cabe à administração municipal promover ou articular o processo de análise desses poços, podendo aumentar substancialmente a oferta hídrica no município.
- Foram feitas análises em 34 amostras d'água, tendo 13 apresentado água doce e 21 salobras ou salinas, evidenciando a necessidade de uma urgente intervenção do poder público, principalmente no que concerne aos poços comunitários, visando a instalação de dessalinizadores, para melhoria da qualidade da água oferecida à população e redução dos riscos à saúde existentes.
- Poços paralisados ou não instalados em virtude da alta salinidade e que possam ter uso comunitário, também devem ser analisados em detalhe (vazão, análise físico-química, nº de famílias atendidas, etc) para verificação da viabilidade da instalação de equipamentos de dessalinização.
- Deve ser analisada a possibilidade de treinamento de moradores das proximidades dos poços, para manutenção de bombas e dessalinizadores em caso de pequenos defeitos, ou ainda, para serem os responsáveis por fazer a comunicação à Prefeitura Municipal, em caso de problemas mais graves, para que sejam tomadas ou articuladas as medidas cabíveis.
- Importante chamar a atenção para o lançamento inadequado dos rejeitos dos dessalinizadores (geralmente direto no solo). É necessário que as prefeituras se empenhem no sentido de dotar os poços equipados com dessalinizadores, de um receptáculo adequado, evitando a poluição do aquífero e a salinização do solo.
- Todos os poços devem ser submetidos a manutenção periódica para assegurar o seu pleno funcionamento, principalmente em tempos de estiagem prolongada. Por manutenção periódica entende-se um período, no mínimo anual, para retirada de equipamento do poço e sua manutenção e limpeza, além de limpeza do poço como um todo, possibilitando a recuperação ou manutenção das suas vazões originais.
- Para assegurar a boa qualidade da água, do ponto de vista bacteriológico, devem ser implantadas em todos os poços ativos e paralisados, possíveis de recuperação, medidas de proteção sanitária tais como: selo sanitário, tampa de proteção, limpeza permanente do terreno, cerca de proteção, etc. O que pode ser articulado entre a Prefeitura Municipal e a própria população beneficiária do poço. Quanto aos poços abandonados, devem ser tomadas medidas de contenção, como a colocação de tampas soldadas ou aparafusadas, visando evitar a contaminação do lençol freático por queda acidental de pequenos animais e introdução de corpos estranhos, especialmente por crianças, fato muito comum nas áreas visitadas.
- Quanto aos poços abandonados, devem ser tomadas medidas de contenção, como a colocação de tampas soldadas ou aparafusadas, visando evitar a contaminação do lençol freático, provocada pela queda acidental de pequenos animais e/ou pela introdução de corpos estranhos, especialmente os colocados por crianças, um fato muito comum nas áreas visitadas.

8. REFERÊNCIAS BIBLIOGRÁFICAS

ANUÁRIO MINERAL BRASILEIRO, 2000. Brasília: DNPM, v.29, 2000. 401p.

BRASIL. MINISTÉRIO DAS MINAS E ENERGIA. Secretaria de Minas e Metalurgia; CPRM – Serviço Geológico do Brasil [CD ROM] **Geologia, tectônica e recursos minerais do Brasil, Sistema de Informações Geográficas – SIG**. Mapas na escala 1:2.500.000. Brasília: CPRM, 2001. Disponível em 04 CD's

FUNDAÇÃO INSTITUTO BRASILEIRO DE GEOGRAFIA E ESTATÍSTICA - IBGE. **Geografia do Brasil. Região Nordeste**. Rio de Janeiro: SERGRAF, 1977. Disponível em 1 CD.

FUNDAÇÃO INSTITUTO BRASILEIRO DE GEOGRAFIA E ESTATÍSTICA - IBGE. **Mapas Base dos municípios do Estado de Pernambuco** Escalas variadas. Inédito.

RODRIGUES E SILVA, Fernando Barreto; SANTOS, José Carlos Pereira dos; SILVA, Ademar Barros da et al [CD ROM] **Zoneamento Agroecológico do Nordeste do Brasil: diagnóstico e prognóstico**. Recife: Embrapa Solos. Petrolina: Semi-Árido, 2000. Disponível em 1 CD

ANEXO 1

PLANILHA DE DADOS DAS FONTES DE ABASTECIMENTO

**Projeto Cadastro de Fontes de Abastecimento por Água Subterrânea
Diagnóstico do Município de Jucaí
Estado de Pernambuco**

**Projeto Cadastro de Fontes de Abastecimento por Água Subterrânea
Diagnóstico do Município de Jucaí – Estado de Pernambuco**

CÓDIGO POÇO	LOCALIDADE	LATITUDE S	LONGITUDE W	PONTO DE ÁGUA	NATUREZA DO TERRENO	PROF. (m)	VAZÃO (L/h)	SITUAÇÃO DO POÇO	EQUIPAMENTO DE BOMBAMENTO	FONTE DE ENERGIA	FINALIDADE DO USO	STD (mg/L)
HJ234	ALTO SANTOS	084313,4	362530,2	Poço tubular	Particular	70		Em Operação	Bomba submersa	Trifásica	Doméstico Secundário, Indústria/Comércio,	200,85
HJ235	SITIO GENIPAPO	084307,8	362537,2	Poço tubular	Particular	36		Em Operação	Bomba submersa	Trifásica	Doméstico Primário, Doméstico Secundário, Animal, Agricultura,	189,15
HJ236	SITIO BATITE	084305,9	362547,6	Poço tubular	Particular	53		Em Operação	Bomba submersa	Monofásica	Doméstico Primário, Doméstico Secundário, Animal,	191,1
HJ237	SITIO BATITE	084305,3	362549,6	Poço tubular	Particular	66		Em Operação	Bomba submersa	Monofásica	Indústria/Comércio,	208
HJ238	SITIO BATITE	084304,8	362600,6	Poço tubular	Particular	60		Não Instalado			,	364
HJ239	SITIO BATITE	084308,2	362615,7	Poço tubular	Particular	63		Em Operação	Bomba submersa	Monofásica	Doméstico Primário, Doméstico Secundário, Indústria/Comércio,	413,4
HJ240	SITIO BARRO VERMELHO	084244,0	362641,3	Poço tubular	Público	56		Abandonado			,	
HJ241	SITIO BARRO VERMELHO	084233,8	362632,3	Poço tubular	Particular	50		Em Operação	Bomba submersa	Monofásica	Doméstico Primário, Doméstico Secundário,	3172
HJ243	SITIO SACO DOS BOIS	084202,9	362616,7	Poço tubular	Público	55		Em Operação	Bomba submersa	Monofásica	Doméstico Secundário, Animal,	2015
HJ244	SITIO VARZEA DA RAPOZA	084045,7	362703,6	Poço tubular	Particular	60		Paralisado	Catavento		Doméstico Secundário,	1904,5
HJ245	SITIO VARZEA DA RAPOUZA	084101,0	362708,4	Poço tubular	Público	55		Em Operação	Bomba submersa	Monofásica	Doméstico Secundário, Animal,	2210
HJ246	SITIO SANTA ROSA	084145,0	362605,6	Poço tubular	Particular	73		Não Instalado			,	2431
HJ272	SITIO CACHOEIRA	084619,8	362432,8	Poço tubular	Público	50		Não Instalado			,	3776,5
HJ273	SITIO SERRINHA	084419,0	362538,9	Poço tubular	Particular	45		Paralisado			,	315,25
HJ274	SITIO GENIPAPO	084342,4	362524,2	Poço tubular	Particular	52		Não Instalado			,	399,75
HJ276	SITIO BATITE	084300,5	362554,2	Poço tubular	Público	56		Não Instalado			,	254,8
HJ277	ALTO DOS SANTOS	084309,1	362526,6	Poço tubular	Público	60		Não Instalado			,	
HJ517	SITIO BAIXO DOS CAIDOS	084324,6	363011,0	Poço tubular	Particular	29		Paralisado	Catavento		Doméstico Secundário, Animal,	2561
HJ518	SITIO BANQUETE	084329,5	362940,4	Poço tubular	Particular	50		Não Instalado			,	2853,5
HJ519	SITIO BANQUETE	084418,8	362950,8	Poço tubular	Particular			Paralisado	Bomba submersa	Monofásica	,	
HJ520	SITIO BANQUETE	084420,5	362950,7	Poço tubular	Público	50		Abandonado			,	
HJ521	SITIO BANQUETE	084423,4	363000,8	Poço tubular	Particular			Em Operação	Catavento		Doméstico Secundário, Animal,	4615
HJ522	SITIO MATINHAS	084630,5	362946,1	Poço tubular	Particular	72		Paralisado	Bomba submersa	Monofásica	Doméstico Secundário, Animal,	
HJ524	SITIO AMARELO	084619,0	364042,2	Poço tubular		60		Paralisado	Bomba submersa	Monofásica	Doméstico Secundário, Animal,	
HJ525	SITIO AMARELO	084626,4	363028,0	Poço tubular	Particular	60		Paralisado	Catavento		,	
HJ526	SITIO BANQUETE	084426,3	362847,7	Poço tubular	Particular	60		Paralisado			Doméstico Secundário, Animal,	3822
HJ527	SITIO ENTUPIDO	084449,4	362812,1	Poço tubular	Público	33		Em Operação	Bomba injetora	Monofásica	Doméstico Secundário, Animal,	1488,5

**Projeto Cadastro de Fontes de Abastecimento por Água Subterrânea
Diagnóstico do Município de Jucaí
Estado de Pernambuco**

CÓDIGO POÇO	LOCALIDADE	LATITUDE S	LONGITUDE W	PONTO DE ÁGUA	NATUREZA DO TERRENO	PROF. (m)	VAZÃO (L/h)	SITUAÇÃO DO POÇO	EQUIPAMENTO DE BOMBEAMENTO	FONTE DE ENERGIA	FINALIDADE DO USO	STD (mg/L)
HJ528	SITIO ENTUPIDO	084436,8	362730,0	Poço tubular	Particular	50		Não Instalado			,	669,5
HJ529	SITIO MANATA	084404,6	362724,9	Poço tubular	Particular	50		Paralisado			Doméstico Primário, Doméstico Secundário, Animal,	734,5
HJ530	SITIO VIEIRA	084655,3	362753,7	Poço tubular	Particular	51		Em Operação	Bomba injetora	Monofásica	Doméstico Primário, Doméstico Secundário, Animal,	561,6
HJ531	SITIO QUANDUZ	084711,9	362709,7	Poço tubular	Particular	52		Em Operação	Bomba submersa	Monofásica	Doméstico Primário, Doméstico Secundário, Animal,	819
HJ532	SITIO FAMA	084706,3	362530,9	Poço tubular	Particular			Paralisado		Monofásica	Doméstico Secundário, Animal,	2002
HJ533	POVOADO NUNES	084506,1	362548,7	Poço tubular	Público			Paralisado	Bomba submersa	Trifásica	,	
HJ534	SITIO FAMA	084657,8	362546,5	Poço tubular	Particular			Em Operação	Catavento		Doméstico Secundário, Animal,	3204,5
HJ535	SITIO FAMA	084658,2	362557,5	Poço tubular	Público	57		Paralisado	Bomba submersa		Doméstico Secundário,	
HJ536	SITIO SERRINHA	084459,5	362459,1	Poço tubular	Particular	60		Não Instalado			Doméstico Primário, Doméstico Secundário,	278,85
HJ537	SITIO SERRINHA	084440,2	362508,1	Poço tubular	Particular	50		Não Instalado			Doméstico Primário, Doméstico Secundário,	228,15
HJ538	SITIO SERRINHA	084419,1	362542,5	Poço tubular	Público	50		Em Operação	Bomba submersa	Trifásica	Doméstico Primário, Doméstico Secundário,	434,2
HJ539	SITIO SERRINHA	084423,8	362541,1	Poço tubular	Público	50		Em Operação	Bomba submersa	Trifásica	Doméstico Primário, Doméstico Secundário,	427,05
HJ540	SEDE - JUCAÍ	084216,1	362916,1	Poço tubular	Público	50		Abandonado			,	
HJ541	SITIO RAPOSA	084205,9	362856,6	Poço tubular	Particular	50		Em Operação	Bomba submersa	Monofásica	Doméstico Secundário,	1378
HJ542	SEDE - JUCATI	084213,5	362911,0	Poço tubular	Particular	50		Não Instalado			,	2944,5
HJ543	SEDE - JUCATI	084222,8	362901,4	Poço tubular	Particular	50		Não Instalado			,	
HJ546	SITIO VIRGEM DO CHAPES	084212,8	363012,6	Poço tubular	Particular	50		Abandonado			,	
HJ547	SITIO DIVISAO	084232,6	362816,2	Poço tubular	Particular	50		Não Instalado			,	695,5
HJ548	SITIO DIVISAO	084244,9	362758,0	Poço tubular	Particular	50		Não Instalado			,	1826,5

ANEXO 2

MAPA DE PONTOS D'ÁGUA