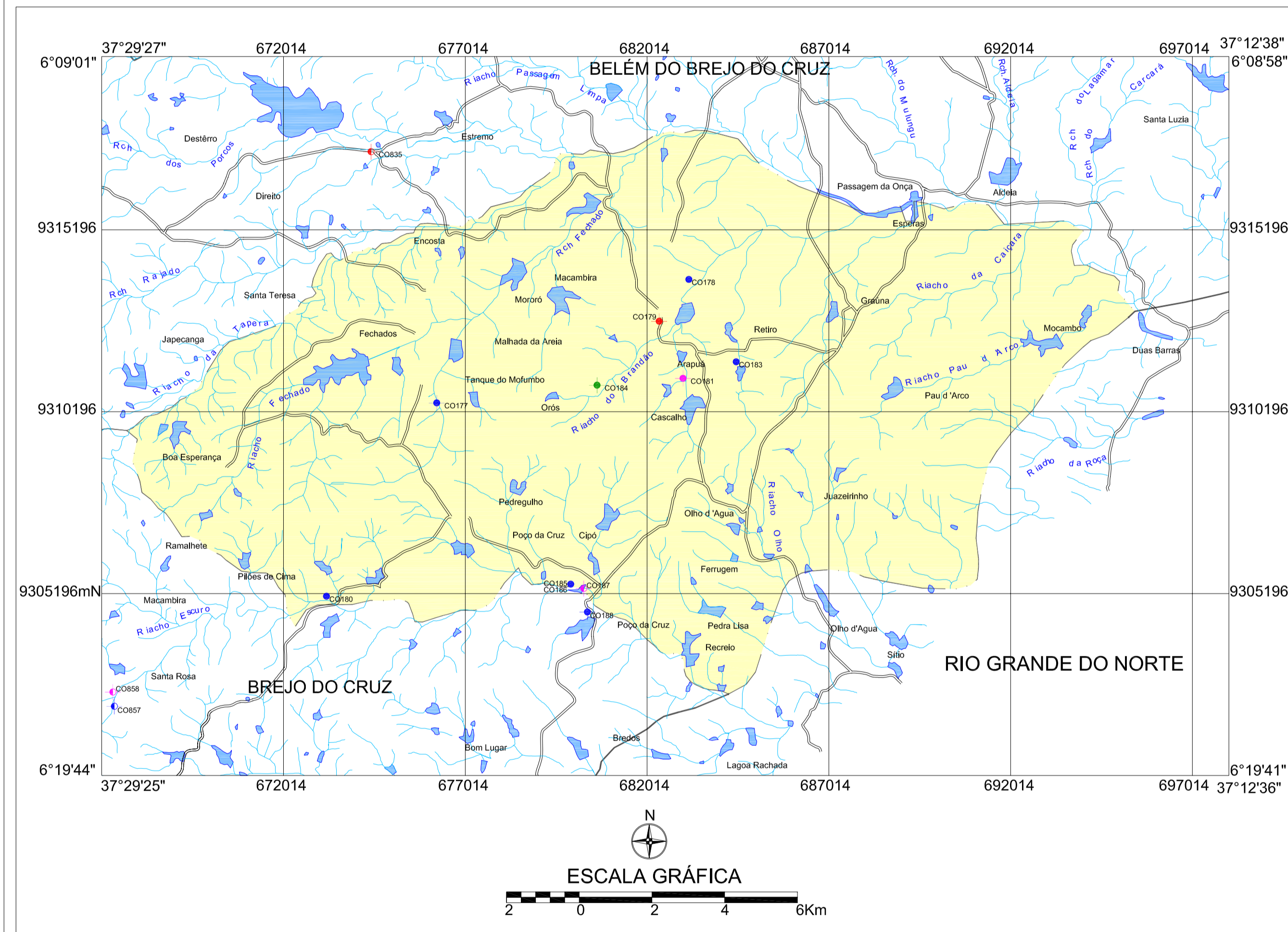


**MINISTÉRIO DE MINAS E ENERGIA**  
**SECRETARIA DE GEOLOGIA, MINERAÇÃO E TRANSFORMAÇÃO MINERAL**  
**CPRM - SERVIÇO GEOLÓGICO DO BRASIL**

PROJETO CADASTRO DE FONTES DE ABASTECIMENTO  
 POR ÁGUA SUBTERRÂNEA NO ESTADO DA PARAÍBA

SÃO JOSÉ DO BREJO DA CRUZ



**LEGENDA**

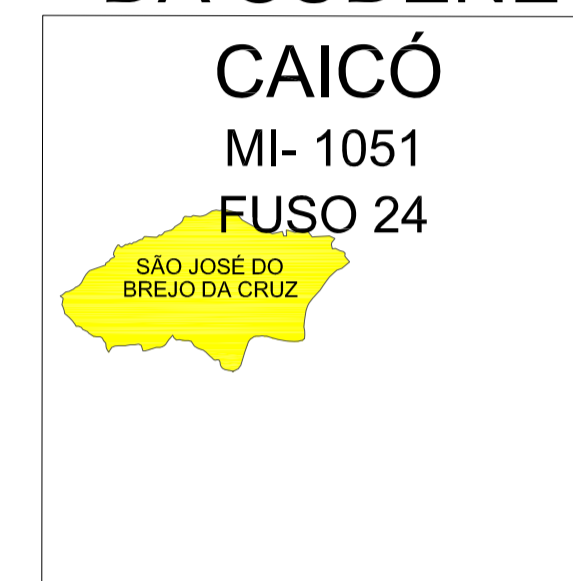
- |                             |                             |
|-----------------------------|-----------------------------|
| <b>POÇO TUBULAR PÚBLICO</b> | <b>POÇO TUBULAR PRIVADO</b> |
| ◆ Em Operação               | ◆ Em Operação               |
| ● Paralisado                | ● Paralisado                |
| ◆ Não Instalado             | ◆ Não Instalado             |
| ● Abandonado                | ● Abandonado                |
| ● Poço Escavado             | ○ Fonte Natural             |

○<sup>011</sup> N° de ordem correspondente ao identificador do ponto no banco de dados  
 Ex: C751

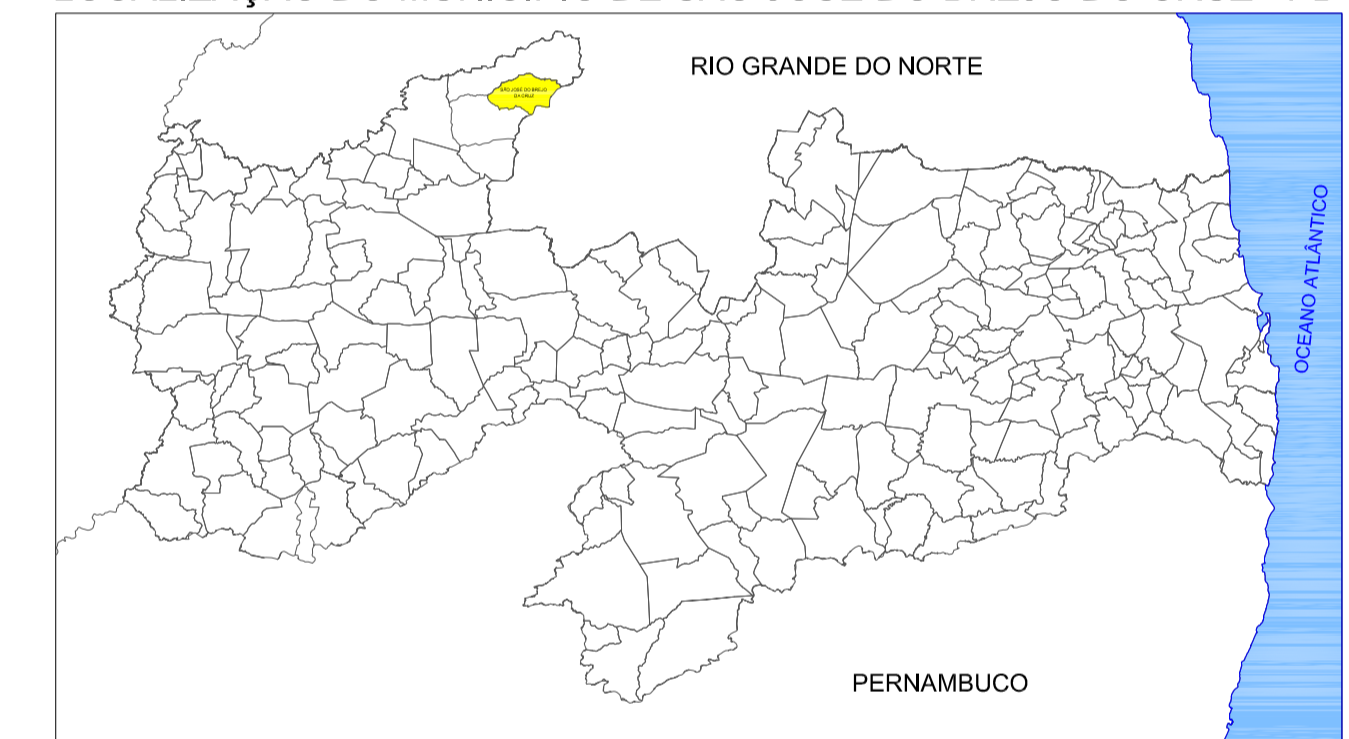
**CONVENÇÕES CARTOGRÁFICAS**

- |                             |                                 |
|-----------------------------|---------------------------------|
| — — Limite estadual         | ◆ Sede do Município             |
| — — Limite municipal        | — Curso d' água permanente      |
| — — Estrada pavimentada     | — — Curso d' água intermitente  |
| — — Estrada não pavimentada | — Açude, barragem, lago e lagoa |

**ARTICULAÇÃO  
 DAS CARTAS  
 DA SUDENE**



**LOCALIZAÇÃO DO MUNICÍPIO DE SÃO JOSÉ DO BREJO DO CRUZ - PB**



Mapa básico gerado a partir da Base Cartográfica Digital do Estado da Paraíba, cedida pela Secretaria de Estado da Ciência e Tecnologia e do Meio Ambiente - SECTMA, composta cartas topográficas na escala 1:100.000, com Projeção Cartográfica Universal Transversa de Mercator UTM, originárias da SUDENE.

O Projeto Cadastramento de Fontes de Abastecimento por Água Subterrânea no Estado da Paraíba foi executado pela CPRM - Serviço Geológico do Brasil, através de equipes das Superintendências Regionais de Recife, Salvador, Belo Horizonte, Porto Alegre, Belém, Manaus e das Residências de Fortaleza e Teresina, no período de outubro de 2003 a dezembro de 2005. Os trabalhos foram desenvolvidos sob a coordenação da Divisão de Hidrogeologia e Exploração - DIHEXP do Departamento de Hidrologia - DEHID, Rio de Janeiro.

|                                                              |                                                            |                                          |
|--------------------------------------------------------------|------------------------------------------------------------|------------------------------------------|
| <br>Serviço Geológico do Brasil                              | <br>PRODEEM<br>O Brasil se liga, e futuro acontece         | <br>Programa<br><b>LUZ</b><br>para todos |
| Secretaria de Geologia,<br>Mineração e Transformação Mineral | Secretaria de Planejamento<br>e Desenvolvimento Energético | <br>Ministério de Minas e Energia        |

**MAPA DE PONTOS D'ÁGUA  
 2005**