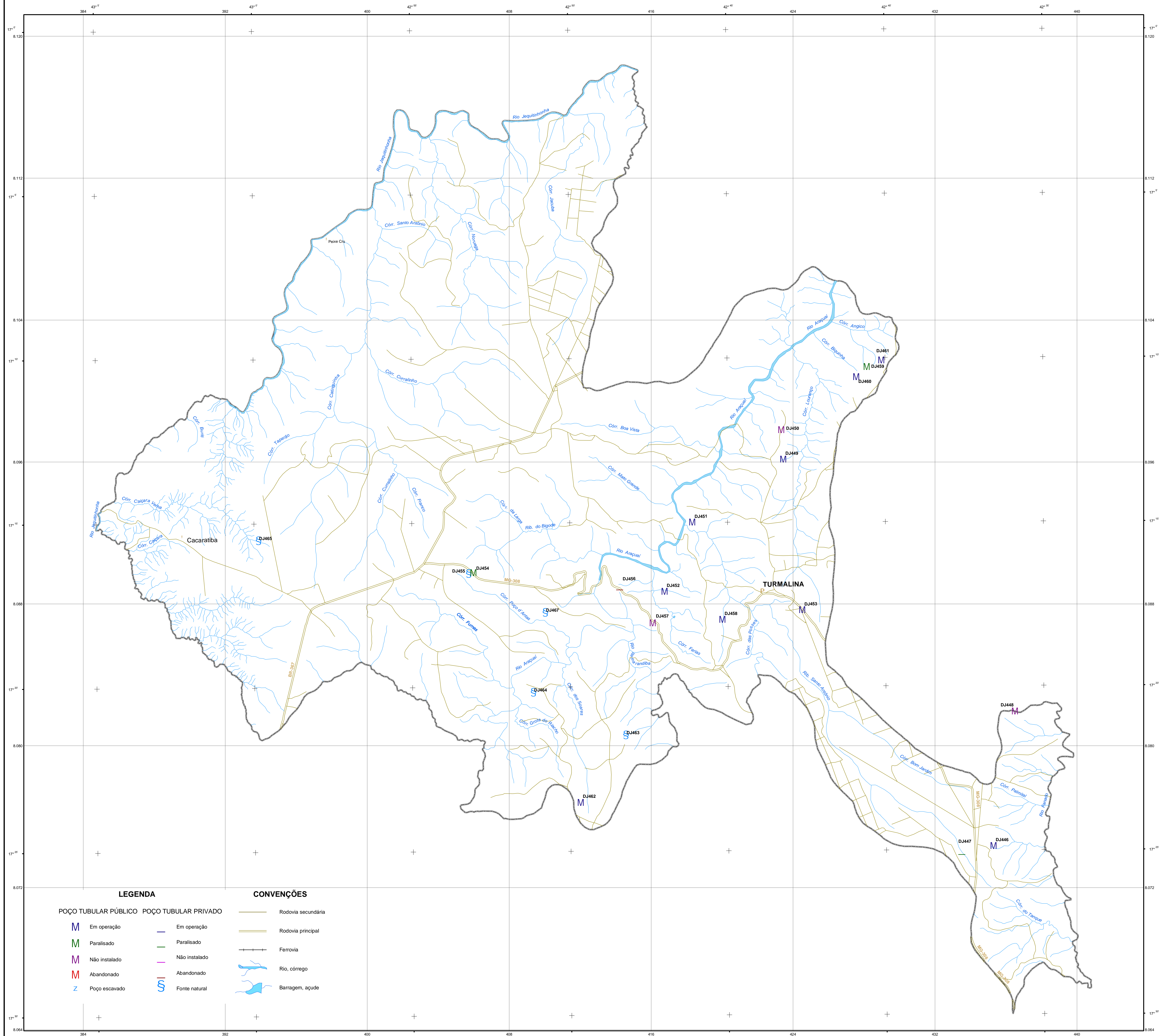


TURMALINA - MG



**LEGENDA**

POÇO TUBULAR PÚBLICO POÇO TUBULAR PRIVADO

- |   |               |   |               |
|---|---------------|---|---------------|
| M | Em operação   | — | Em operação   |
| M | Paralisado    | — | Paralisado    |
| M | Não instalado | — | Não instalado |
| M | Abandonado    | — | Abandonado    |
| Z | Poço escavado | S | Fonte natural |

**CONVENÇÕES**

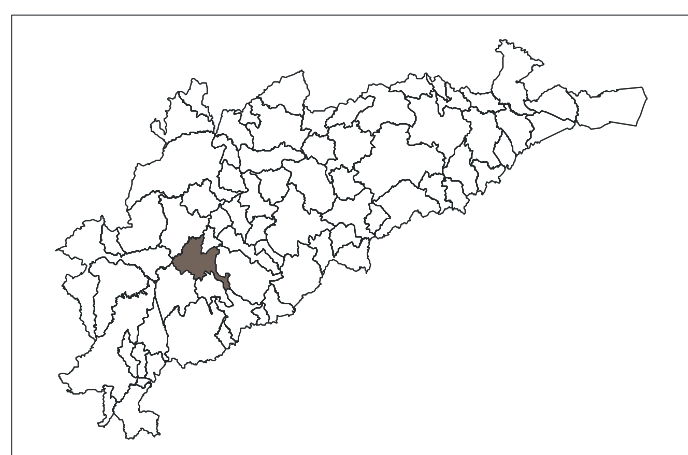
- |   |                    |
|---|--------------------|
| — | Rodovia secundária |
| — | Rodovia principal  |
| — | Ferrovia           |
| — | Rio, córrego       |
| — | Barragem, açude    |

Chefe de Equipe: Eduardo Gorge Machado Simões  
Recensadores: Rosângela de Assis Nicolau  
Guilherme Lima Meyer  
Mário Ward Júnior

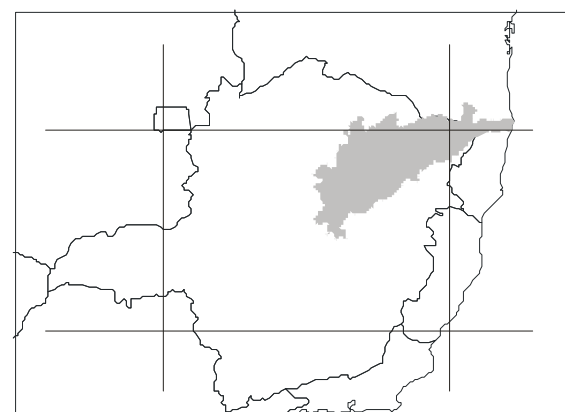
O Projeto Cadastro de Fontes de Abastecimento por Águas Subterrâneas, na bacia do rio Jequinhonha, foi executado pelo CPRM - Serviço Geológico do Brasil, sob a coordenação da Divisão de Hidrologia e Exploração - DHEXP do Departamento de Hidrologia - DEHIDRUJ, na Superintendência Regional de Belo Horizonte - SUREGBH.

Base planimétrica extraída do Banco de Dados do Sistema GEOMINAS, 1999 da Cia. de Processamento de Dados do Estado de Minas Gerais - PROCDEMG. Dados Temáticos inseridos com base em informações fornecidas pela equipe técnica do Projeto.  
Base planimétrica preparada na GERDE/CPRM/BH, pela geógrafa Rosângela G. Bastos de Souza a partir de desenhos cartográficos Elizabeth de Almeida Cabore Costa, Marco Ferreira Augusto e Teresinha Ignácia de Carvalho. Edição cartográfica executada na GERDE/CPRM/BH, pelo geólogo Nelson Bastista de O. R. Costa e pela geógrafa Graziela da Silva Rocha Oliveira.

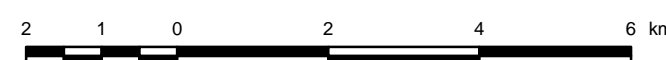
**LOCALIZAÇÃO DO MUNICÍPIO**



**LOCALIZAÇÃO DO PROJETO**



ESCALA 1:100.000



PROJEÇÃO TRANSVERSA DE MERCATOR  
DATUM HORIZONTAL: SAD-69

Origem da quilometragem TM: Equador e Meridiano 42° W. Gr.,  
acrescidas as constantes: 10.000km e 500km, respectivamente.

A CPRM agradece a gentileza de comunicação de falhas  
ou omissões verificadas nesta Folha.

2004

**MAPA DE PONTOS D'ÁGUA**

**TURMALINA - MG**



Secretaria de Geologia, Mineração e Transformação Mineral  
Ministério de Minas e Energia  
Ministério do Meio Ambiente

