MINISTÉRIO DE MINAS E ENERGIA
SECRETARIA DE GEOLOGIA, MINERAÇÃO E TRANSFORMAÇÃO MINERAL
CPRM - SERVIÇO GEOLÓGICO DO BRASIL

SOLEDADE

PROJETO CADASTRO DE FONTES DE ABASTECIMENTO
POR ÁGUA SUBTERRÂNEA NO ESTADO DA PARAÍBA

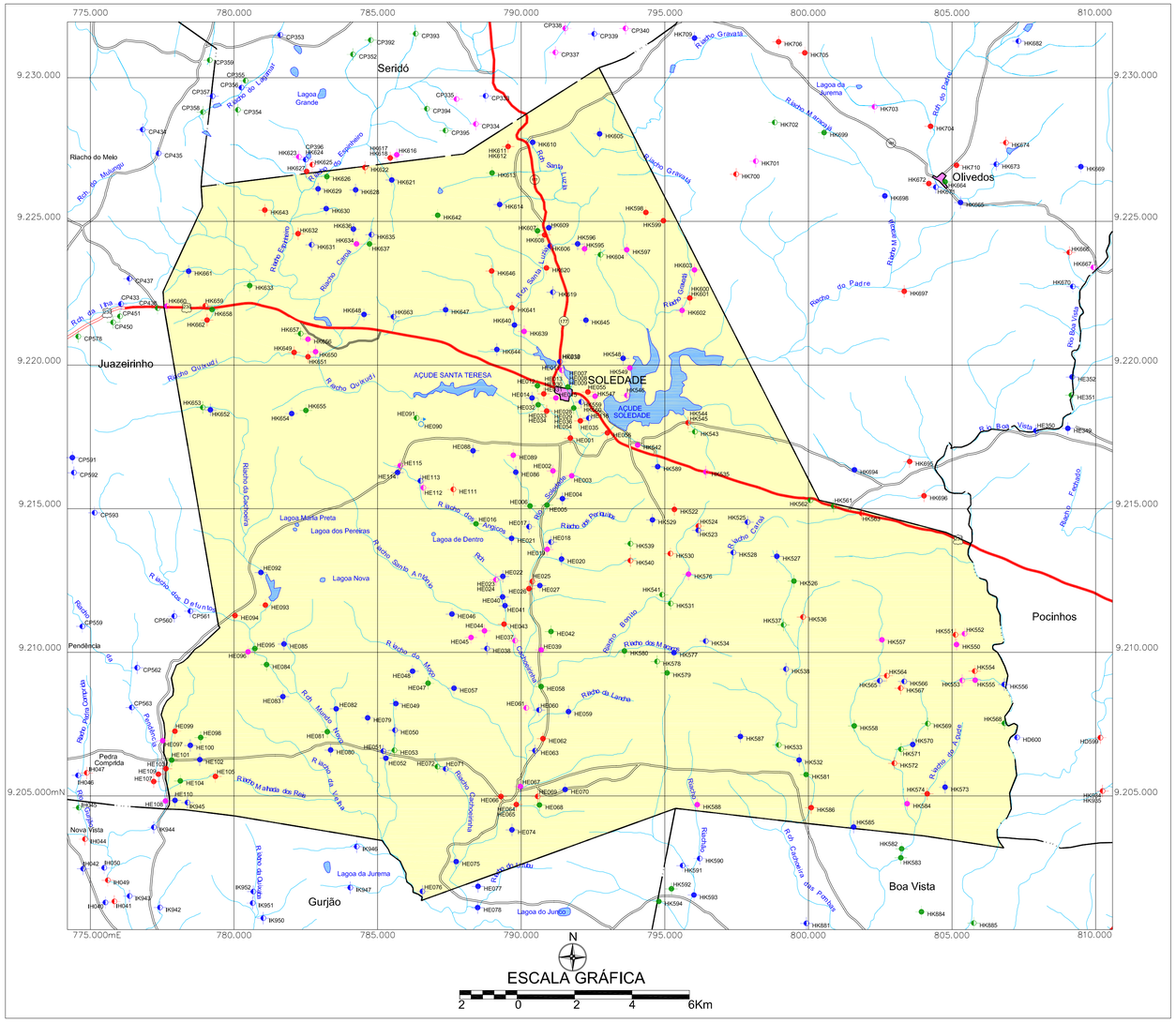

LEGENDA

POÇO TUBULAR PÚBLICO	POÇO TUBULAR PRIVADO
Em Operação	Em Operação
Paralisado	Paralisado
Não Instalado	Não Instalado
Abandonado	Abandonado
Poço Escavado	Fonte Natural

011 N° de ordem correspondente ao identificador do ponto no banco de dados
Ex: C751

CONVENÇÕES CARTOGRÁFICAS

- Limite estadual
- Limite municipal
- Estrada pavimentada
- Estrada não pavimentada
- Sede do Município
- Curso d' água permanente
- Curso d' água intermitente
- Açude, barragem, lago e lagoa

ARTICULAÇÃO DAS CARTAS DA SUDENE

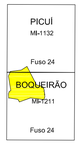

LOCALIZAÇÃO DO MUNICÍPIO DE SOLEDADE - PB

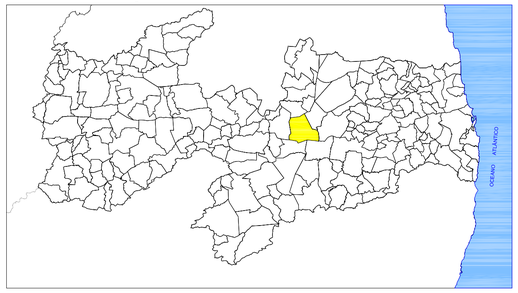

Mapa básico gerado a partir da Base Cartográfica Digital do Estado da Paraíba, cedida pela Secretaria de Estado da Ciência e Tecnologia e do Meio Ambiente - SECTMA, composta cartas topográficas na escala 1:100.000, com Projeção Cartográfica Universal Transversa de Mercator UTM, originárias da SUDENE.

O Projeto Cadastramento de Fontes de Abastecimento por Água Subterrânea no Estado da Paraíba foi executado pela CPRM - Serviço Geológico do Brasil, através de equipes das Superintendências Regionais de Recife, Salvador, Belo Horizonte, Porto Alegre, Belém, Manaus e das Residências de Fortaleza e Teresina, no período de outubro de 2003 a dezembro de 2005. Os trabalhos foram desenvolvidos sob a coordenação da Divisão de Hidrogeologia e Exploração - DIHEXP do Departamento de Hidrologia - DEHID, Rio de Janeiro.

CPRM Serviço Geológico do Brasil — Secretaria de Geologia, Mineração e Transformação Mineral

PRODEEM O Brasil se liga, o futuro acontece — Secretaria de Planejamento e Desenvolvimento Energético

Programa LUZ para todos — Ministério de Minas e Energia

BRASIL UM PAÍS DE TODOS GOVERNO FEDERAL

MAPA DE PONTOS D'ÁGUA
2005