



MINISTÉRIO DE MINAS E ENERGIA
SECRETARIA DE GEOLOGIA, MINERAÇÃO E
TRANSFORMAÇÃO MINERAL

 CPRM - SERVIÇO GEOLÓGICO DO BRASIL
PRODEEM - PROGRAMA DE DESENVOLVIMENTO
ENERGÉTICO DOS ESTADOS E MUNICÍPIOS

*PROJETO CADASTRO
DE FONTES DE
ABASTECIMENTO POR
ÁGUA SUBTERRÂNEA*

PERNAMBUCO



*DIAGNÓSTICO DO MUNICÍPIO
DE LAGOA DE OURO*

Outubro/2005



Secretaria de Geologia,
Mineração e Transformação Mineral

Secretaria de
Desenvolvimento Energético

Ministério de
Minas e Energia



MINISTÉRIO DE MINAS E ENERGIA
Silas Rondeau Cavalcante Silva
Ministro de Estado

SECRETARIA EXECUTIVA
Nelson José Hubner Moreira
Secretário Executivo

SECRETARIA DO PLANEJAMENTO E
DESENVOLVIMENTO ENERGÉTICO
Márcio Pereira Zimmermam
Secretário

SECRETARIA DE GEOLOGIA, MINERAÇÃO
E TRANSFORMAÇÃO MINERAL
Cláudio Scliar
Secretário

PROGRAMA LUZ PARA TODOS
Aurélio Pavão
Diretor

PROGRAMA DE DESENVOLVIMENTO
ENERGÉTICO DOS ESTADOS E
MUNICÍPIOS
PRODEEM
Luiz Carlos Vieira
Diretor

Serviço Geológico do Brasil – CPRM

Agamenon Sérgio Lucas Dantas
Diretor-Presidente

José Ribeiro Mendes
Diretor de Hidrologia e Gestão Territorial

Manoel Barretto da Rocha Neto
Diretor de Geologia e Recursos Minerais

Ávaro Rogério Alencar Silva
Diretor de Administração e Finanças

Fernando Pereira de Carvalho
Diretor de Relações Institucionais e
Desenvolvimento

Frederico Cláudio Peixinho
Chefe do Departamento de Hidrologia

Fernando Antonio Carneiro Feitosa
Chefe da Divisão de Hidrogeologia e Exploração

Ivanaldo Vieira Gomes da Costa
Superintendente Regional de Salvador

José Wilson de Castro Temáteo
Superintendente Regional de Recife

Hábio Pereira
Superintendente Regional de Belo Horizonte

Darlan Filgueira Maciel
Chefe da Residência de Fortaleza

Francisco Batista Teixeira
Chefe da Residência Especial de Teresina

Ministério de Minas e Energia
Secretaria de Planejamento e Desenvolvimento Energético
Secretaria de Geologia, Mineração e Transformação Mineral
Programa Luz Para Todos
Programa de Desenvolvimento Energético dos Estados e Municípios - PRODEEM
Serviço Geológico do Brasil - CPRM
Diretoria de Hidrologia e Gestão Territorial

**PROJETO CADASTRO DE FONTES DE ABASTECIMENTO POR
ÁGUA SUBTERRÂNEA
ESTADO DE PERNAMBUCO**

DIAGNÓSTICO DO MUNICÍPIO DE LAGOA DO OURO

ORGANIZAÇÃO DO TEXTO

Breno Augusto Beltrão
João de Castro Mascarenhas
Jorge Luiz Fortunato de Miranda
Luiz Carlos de Souza Junior
Manuel Julio da Trindade G. Galvão
Simeones Neri Pereira

Recife
Setembro/2005

COORDENAÇÃO GERAL

Frederico Cláudio Peixinho - DEHID

COORDENAÇÃO TÉCNICA

Fernando Antônio C. Feitosa - DIHEXP

COORDENAÇÃO ADMINISTRATIVO-FINANCEIRA

José Emílio C. de Oliveira –DIHEXP

APOIO TÉCNICO-ADMINISTRATIVO

Sara Maria Pinotti Benvenuti-DIHEXP

COORDENAÇÃO REGIONAL

Jaime Quintas dos S. Colares - REFO
Francisco C. Lages C. Filho - RESTE
João Alfredo C. L. Neves - SUREG-RE
João de Castro Mascarenhas –SUREG-RE
José Alberto Ribeiro - REFO
José Carlos da Silva - SUREG-RE
Luiz Fernando C. Bomfim - SUREG-SA
Oderson A. de Souza Filho - REFO

EQUIPE TÉCNICA DE CAMPO

SUREG-RE

Ari Teixeira de Oliveira
Breno Augusto Beltrão
Cícero Alves Ferreira
Cristiano de Andrade Amaral
Dunaldson Eliezer G. A. da Rocha
Franklin de Moraes
Frederico José Campelo de Souza
Jardo Caetano dos Santos
João de Castro Mascarenhas
Jorge Luiz Fortunato de Miranda
José Wilson de Castro Temoteo
Luiz Carlos de Souza Júnior
Manoel Julio da Trindade G. Galvão
Saulo de Tarso Monteiro Pires
Sérgio Monthezuma Santoanni Guerra
Simeones Néri Pereira
Valdecílio Galvão Duarte de Carvalho
Vanildo Almeida Mendes

SUREG-SA

Edmilson de Souza Rosas
Edvaldo Lima Mota
Hermínio Brasil Vilaverde Lopes
João Cardoso Ribeiro M. Filho
José Cláudio Viegas
Luis Henrique Monteiro Pereira
Pedro Antônio de Almeida Couto
Vânia Passos Borges

SUREG-BH

Angélica Garcia Soares
Eduardo Jorge Machado Simões
Ely Soares de Oliveira
Haroldo Santos Viana
Reynaldo Murilo D. Alves de Brito

REFO

Ângelo Trévia Vieira
Felicíssimo Melo
Francisco Alves Pessoa
Jáder Parente Filho
José Roberto de Carvalho Gomes
Liano Silva Veríssimo
Luiz da Silva Coelho
Robério Bão de Aguiar

RESTE

Antonio Reinaldo Soares Filho
Carlos Antônio Luz
Cipriano Gomes Oliveira
Heinz Alfredo Trein
Ney Gonzaga de Souza

EM DESTAQUE

Almir Araújo Pacheco- SUREG-BE
Ana Cláudia Vieiro –SUREG-PA
Bráulio Robério Caye - SUREG-PA
Carlos J. B. Aguiar - SUREG-MA
Geraldo de B. Pimentel –SUREG-PA
Paulo Pontes Araújo –SUREG-BE
Tomás Edson Vasconcelos - SUREG-GO

RECENSEADORES

Acácio Ferreira Júnior
Adriana de Jesus Felipe
Aleron Faleri Suarez
Almir Gomes Freire –CPRM
Ângela Aparecida Pezzuti
Antonio Celso R. de Melo - CPRM
Antonio Edilson Pereira de Souza
Antonio Jean Fontenele Menezes
Antonio Manoel Marciano Souza
Antonio Marques Honorato
Armando Arruda C. Filho - CPRM
Carlos A. Góes de Almeida - CPRM
Celso Viana Marciel
Cícero René de Souza Barbosa
Cláudio Marcio Fonseca Vilhena
Claudionor de Figueiredo
Cleiton Pierre da Silva Viana
Cristiano Alves da Silva
Edivaldo Fateicha - CPRM
Eduardo Benevides de Freitas
Eduardo Fortes Crisóstomos
Eliomar Coutinho Barreto
Emanuel de Almeida Leão
Emerson Garret Menor
Emicles Pereira C. de Souza
Érika Pecconnick Ventura
Erval Manoel Linden - CPRM
Ewerton Torres de Melo
Fábio de Andrade Lima
Fábio de Souza Pereira
Fábio Luiz Santos Faria
Francisco Augusto A. Lima
Francisco Edson Alves Rodrigues
Francisco Ivanir Medeiros da Silva
Francisco José Vasconcelos Souza
Francisco Lima Aguiar Junior
Francisco Pereira da Silva - CPRM
Frederico Antonio Araújo Meneses
Geancarlo da Costa Viana
Genivaldo Ferreira de Araújo
Gustavo Lira Meyer
Haroldo Brito de Sá
Henrique Cristiano C. Alencar
Jamile de Souza Ferreira
Jaqueline Almeida de Souza
Jefté Rocha Holanda
João Carlos Fernandes Cunha
João Luis Alves da Silva
Joelza de Lima Enéas
Jorge Hamilton Quidute Goes
José Carlos Lopes - CPRM
Joselito Santiago Lima
Josemar Moura Bezerril Junior
Julio Vale de Oliveira
Kênia Nogueira Diógenes
Marcos Aurélio C. de Gás Filho
Matheus Medeiros Mendes Carneiro
Michel Pinheiro Rocha
Narcelya da Silva Araújo
Nicácia Débora da Silva
Oscar Rodrigues Acioly Júnior
Paula Francinete da Silveira Baia
Paulo Eduardo Melo Costa
Paulo Fernando Rodrigues Galindo
Pedro Hermano Barreto Magalhães
Raimundo Correa da Silva Neto
Ramiro Francisco Bezerra Santos
Raul Frota Gonçalves

Saulo Moreira de Andrade -CPRM
Sérvulo Fernandez Cunha
Thiago de Menezes Freire
Valdirene Carneiro Albuquerque
Vicente Calixto Duarte Neto - CPRM
Vilmar Souza Leal –CPRM
Wagner Ricardo R. de Alkimim
Walter Lopes de Moraes Junior

TEXTO

ORGANIZAÇÃO

Breno Augusto Beltrão
João de Castro Mascarenhas
Jorge Luiz Fortunato de Miranda
Luiz Carlos de Souza Junior
Manuel Julio da Trindade G. Galvão
Simeones Neri Pereira

CARACTERIZAÇÃO DO MUNICÍPIO E DIAGNÓSTICO DOS POÇOS CADASTRADOS

Breno Augusto Beltrão
João de Castro Mascarenhas
Luiz Carlos de Souza Júnior

ASPECTOS SOCIOECONÔMICOS

Breno Augusto Beltrão
Liliane Assunção Serra Ramos Campos
Mária Lúcia Acioli Beltrão

FIGURAS ILUSTRATIVAS

Aloizio da Silva Leal
Fabiane de Andrade Lima Amorim Albino
Jaqueline Pontes de Lima
Núbia Chaves Guerra
Waldir Duarte Costa Filho

MAPAS DE PONTOS D'ÁGUA

Felipe José Alves de Albuquerque
Robson de Carlo Silva
Silas César de Castro Junior

BANCO DE DADOS

Desenvolvimento dos Sistemas

Josias Barbosa de Lima
Ricardo César Bustillos Villafan

Coordenação

Francisco Edson Mendonça Gomes

Administração

Erivelto da Silva Mendonça

EDITORIAÇÃO ELETRÔNICA

Aline Oliveira de Lima
Fabiane de Andrade Lima Amorim Albino
Jaqueline Pontes de Lima
Miviam Gracielle de Melo Rodrigues

SUPORTE TÉCNICO DE EDITORAÇÃO

Claudio Scheid
José Pessoa Veiga Junior
Manoel Júlio da T. Gomes Galvão

ANALISTA DE INFORMAÇÕES

Dalvanise da Rocha S. Bezerril

CPRM - Serviço Geológico do Brasil

Projeto cadastro de fontes de abastecimento por água subterrânea. Diagnóstico do município de Lagoa do Ouro, estado de Pernambuco / Organizado [por] João de Castro Mascarenhas, Breno Augusto Beltrão, Luiz Carlos de Souza Junior, Manoel Julio da Trindade G. Galvão, Simeones Neri Pereira, Jorge Luiz Fortunato de Miranda. Recife: CPRM/PRODEEM, 2005.

11 p. + anexos

“Projeto Cadastro de Fontes de Abastecimento por Água Subterrânea, estado de Pernambuco”

1. Hidrogeologia – Pernambuco - Cadastros. 2. Água subterrânea – Pernambuco - Cadastros. I. Mascarenhas, João de Castro org. II. Beltrão, Breno Augusto org. III. Souza Júnior, Luiz Carlos de org. IV. Galvão, Manoel Julio da Trindade G. org. V. Pereira, Simeones Neri org. VI. Miranda, Jorge Luiz Fortunato de org. VII. Título.

CDD 551.49098134

APRESENTAÇÃO

A CPRM – Serviço Geológico do Brasil, cuja missão é gerar e difundir conhecimento geológico e hidrológico básico para o desenvolvimento sustentável do Brasil, desenvolve no Nordeste brasileiro, para o Ministério de Minas e Energia, ações visando o aumento da oferta hídrica, que estão inseridas no Programa de Água Subterrânea para a Região Nordeste, em sintonia com os programas do governo federal.

Executado por intermédio da Diretoria de Hidrologia e Gestão Territorial, desde o início o programa é orientado para uma filosofia de trabalho participativa e interdisciplinar e, atualmente, para fomentar ações direcionadas para inclusão social e redução das desigualdades sociais, priorizando ações integradas com outras instituições, visando assegurar a ampliação dos recursos naturais e, em particular, dos recursos hídricos subterrâneos, de forma compatível com as demandas da região nordestina.

É neste contexto que está sendo executado o Projeto Cadastro de Fontes de Abastecimento por Água Subterrânea, localizado no semi-árido do Nordeste, que engloba os estados do Piauí, Ceará, Rio Grande do Norte, Paraíba, Pernambuco, Alagoas, Sergipe, Bahia, norte de Minas Gerais e do Espírito Santo. Embora com múltiplas finalidades, este projeto visa atender diretamente as necessidades do PRODEEM, no que se refere à indicação de poços tubulares em condições de receber sistemas de bombeamento por energia solar.

Assim, esta contribuição técnica de significado alcance social do Ministério de Minas e Energia, em parceria com a Secretaria de Geologia, Mineração e Transformação Mineral e com o Serviço Geológico do Brasil, servirá para dar suporte aos programas de desenvolvimento da região, com informações consistentes e atualizadas e, sobretudo, dará subsídios ao Programa Fome Zero, no tocante às ações efetivas para o abastecimento público e ao combate à fome das comunidades sertanejas do semi-árido nordestino.

José Ribeiro Mendes
Diretor de Hidrologia e Gestão Territorial
CPRM – Serviço Geológico do Brasil

SUMÁRIO

APRESENTAÇÃO

1. INTRODUÇÃO	1
2. ÁREA DE ABRANGÊNCIA	1
3. METODOLOGIA	2
4. CARACTERIZAÇÃO DO MUNICÍPIO DE LAGOA DO OURO	2
4.1 - LOCALIZAÇÃO E ACESSO	2
4.2 - ASPECTOS SOCIOECONÔMICOS	3
4.3 - ASPECTOS FISIAGRÁFICOS	3
4.4 - GEOLOGIA	4
5. RECURSOS HÍDRICOS	4
5.1 - ÁGUAS SUPERFICIAIS	5
5.2 - ÁGUAS SUBTERRÂNEAS	5
5.2.1 - DOMÍNIOS HIDROGEOLÓGICOS	5
6. DIAGNÓSTICO DOS POÇOS CADASTRADOS	5
6.1 - ASPECTOS QUALITATIVOS	8
7. CONCLUSÕES E RECOMENDAÇÕES	10
8. REFERÊNCIAS BIBLIOGRÁFICAS	11
ANEXOS	
1 - PLANILHAS DE DADOS DAS FONTES DE ABASTECIMENTO	
2 - MAPA DE PONTOS DE ÁGUA	
3 - ARQUIVO DIGITAL - CD ROM	

1. INTRODUÇÃO

O Polígono das Secas apresenta um regime pluviométrico marcado por extrema irregularidade de chuvas, no tempo e no espaço. Nesse cenário, a escassez de água constitui um forte entrave ao desenvolvimento socioeconômico e, até mesmo, à subsistência da população. A ocorrência cíclica das secas e seus efeitos catastróficos são por demais conhecidos e remontam aos primórdios da história do Brasil.

Esse quadro de escassez poderia ser modificado em determinadas regiões, através de uma gestão integrada dos recursos hídricos superficiais e subterrâneos. Entretanto, a carência de estudos de abrangência regional, fundamentais para a avaliação da ocorrência e da potencialidade desses recursos, reduz substancialmente as possibilidades de seu manejo, inviabilizando uma gestão eficiente. Além disso, as decisões sobre a implementação de ações de convivência com a seca exigem o conhecimento básico sobre a localização, caracterização e disponibilidade das fontes de água superficiais e subterrâneas.

Para um efetivo gerenciamento dos recursos hídricos, principalmente num contexto emergencial, como é o caso das secas, merece atenção a utilização das fontes de abastecimento de água subterrânea, pois esse recurso pode tornar-se significativo no suprimento hídrico da população e dos rebanhos. Neste sentido, um fato preocupante é o desconhecimento generalizado, em todos os setores, tanto do número, quanto da situação das captações existentes, fato este agravado quando se observa a grande quantidade de captações de água subterrânea no semi-árido, principalmente em rochas cristalinas, que se encontram desativadas e/ou abandonadas por problemas de pequena monta, em muitos casos passíveis de serem solucionados com ações corretivas de baixo custo.

Para suprir as necessidades das instituições e demais segmentos da sociedade atuantes na região nordestina, no atendimento à população quanto à garantia de oferta hídrica, principalmente nos momentos críticos de estiagem, a CPRM está executando o **Projeto Cadastro de Fontes de Abastecimento por Água Subterrânea** em consonância com as diretrizes do Governo Federal e dos propósitos apresentados pelo Ministério de Minas e Energia.

Este Projeto tem como objetivo a realização do cadastro de todos os poços tubulares, poços escavados representativos e fontes naturais, em uma área de 722.000 km² da região Nordeste do Brasil, excetuando-se as áreas urbanas das regiões metropolitanas.

2. ÁREA DE ABRANGÊNCIA

A área de abrangência do projeto de cadastramento (figura 1) estende-se pelos estados do Piauí, Ceará, Rio Grande do Norte, Paraíba, Pernambuco, Alagoas, Sergipe, Bahia, Minas Gerais e Espírito Santo.



Figura 1 – Área de abrangência do Projeto

3. METODOLOGIA

O planejamento operacional para a realização desse projeto teve como base a experiência da CPRM nos projetos de cadastramento de poços dos estados do Ceará e Sergipe, executados com sucesso em 1998 e 2001, respectivamente.

Os trabalhos de campo foram executados por microrregião, com áreas variando de 15.000 a 25.000 km². Cada área foi levantada por uma equipe coordenada por dois técnicos da CPRM e composta, em média, de seis recenseadores, na maioria estudantes de nível superior dos cursos de Geologia e Geografia, selecionados e treinados pela CPRM.

O trabalho contemplou o cadastramento das fontes de abastecimento por água subterrânea (poços tubulares, poços escavados e fontes naturais), com determinação das coordenadas geográficas pelo uso do GPS (*Global Positioning System*) e obtenção de todas as informações possíveis de serem coletadas através de uma visita técnica (caracterização do poço, instalações, situação da captação, dados operacionais, qualidade da água, uso da água e aspectos ambientais, geológicos e hidrológicos).

Os dados coletados foram repassados sistematicamente à Divisão de Hidrogeologia e Exploração da CPRM, em Fortaleza - Ceará para, após rigorosa análise, alimentarem um banco de dados. Esses dados, devidamente consistidos e tratados, permitiram a elaboração de um mapa de pontos d'água, para cada um dos municípios inseridos na área de atuação do Projeto, cujas informações são complementadas por esta nota explicativa, visando um fácil manuseio e uma compreensão acessível aos diferentes usuários.

Na elaboração dos mapas de pontos d'água, foram utilizados como base cartográfica, os mapas municipais estatísticos em formato digital do IBGE (Censo 2000), elaborados a partir das cartas topográficas da SUDENE e DSG – escala 1:100.000, sobre os quais foram colocados os dados referentes aos poços e fontes naturais contidos no banco de dados. Os trabalhos de arte final e impressão dos mapas foram realizados com o aplicativo *CorelDraw*. A base estadual com os limites municipais foi cedida pelo IBGE.

Há municípios em que ocorrem alguns casos de poços plotados fora dos limites do mapa municipal. Tais casos ocorrem devido à imprecisão nos traçados desses limites, seja pela pequena escala do mapa fonte utilizado no banco de dados (1:250.000), seja por problemas ainda existentes na cartografia estadual, ou talvez devido a informações incorretas prestadas aos recenseadores ou, simplesmente, erro na obtenção das coordenadas.

Além desse produto impresso, todas as informações coligidas estão disponíveis em meio digital, através de um CD ROM, permitindo a sua contínua atualização.

4. CARACTERIZAÇÃO DO MUNICÍPIO DE LAGOA DO OURO

4.1 - Localização e Acesso

O município de **Lagoa do Ouro** está localizado na mesorregião Agreste e na Microrregião Garanhuns do Estado de Pernambuco, limitando-se a norte com Brejão, a sul com Estado das Alagoas, a leste com Correntes, e a oeste com Bom Conselho.

A área municipal representa 0,25 % do Estado de Pernambuco. está inserido na Folha SUDENE de União dos Palmares na escala 1:100.000.

A sede do município tem uma altitude aproximada de 391 metros e coordenadas geográficas de 09 Graus 07 min. 39 seg de latitude sul e 36 Graus 27 min. 30 seg de longitude oeste, distando 275,7 km da capital, cujo acesso é feito pela BR-101; PE-126/177/187, e BR-424.

Projeto Cadastro de Fontes de Abastecimento por Água Subterrânea
Diagnóstico do Município de Lagoa do Ouro
Estado de Pernambuco

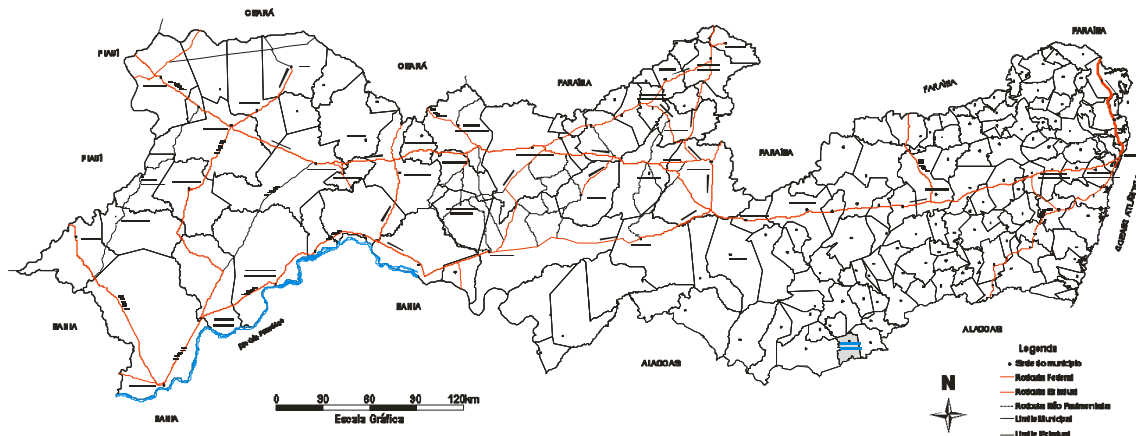


Figura 2- Mapa de acesso rodoviário

4.2 - Aspectos Socioeconômicos

O município de **Lagoa do Ouro** foi criado a 13 de janeiro de 1917, quando integrava o território do município de Correntes. Teve o nome mudado para Igatã a 09 de dezembro de 1938. Através de lei estadual, de 31 de dezembro de 1958, o município foi criado. Lagoa do Ouro teve sua instalação efetivada a 25 de março de 1962.

De acordo com o censo 2000 do IBGE, a população residente total é de 10.728 habitantes. Os habitantes do sexo masculino totalizam 5.402 (48,5%) enquanto que do feminino totalizam 5.632 (51,5%), resultando numa densidade demográfica de 48,41 hab/km².

A rede de saúde se compõe apenas de 05 ambulatórios e com 15 Agentes de Saúde Comunitária. A taxa de mortalidade infantil, segundo dados da DATASUS é de 96,68 para cada mil crianças.

Na área de educação, o município possui 34 estabelecimentos de ensino fundamental com 3.057 alunos matriculados e 01 de ensino médio com 500 alunos matriculados. A rede de ensino totaliza 35 escolas sendo 01 da rede estadual e 34 da municipal.

Dos 4.435 domicílios particulares permanentes, 1.655 (61,9%) são abastecidos pela rede geral de água, 412 (15,4%) são atendidos por poços ou fontes naturais e 607 (22,7%) por outras formas de abastecimento. A coleta de lixo urbano atende 1.759 (56,0%) domicílios.

Os gastos sociais *per capita* são R\$59,00 em educação e cultura, R\$27,00 em habitação e urbanismo, R\$9,00 em saúde e saneamento e R\$9,00 em assistência e previdência social (1996).

A economia formal do município se compõe basicamente da indústria de transformação, gerando 87 empregos em 07 estabelecimentos, do setor de serviços, com 09 empregos em 04 estabelecimentos, do setor de comércio que gera 25 empregos em 18 estabelecimentos, do setor de Administração Pública, com 404 empregos em 01 estabelecimento e os setores de Agropecuária, Extrativismo Vegetal, Caça e Pesca, que geram 162 empregos em 21 estabelecimentos.

O Índice de Desenvolvimento Humano Municipal-IDH-M - é de 0,428. Este índice situa o município em 163º no ranking estadual e em 5121º no nacional.

O Índice de Exclusão Social é construído a partir de 03 componentes (Padrão de vida digno, Conhecimento e Risco Juvenil) com 07 indicadores (Pobreza, Emprego Formal, Desigualdade, Alfabetização, Anos de Estudo, Concentração de Jovens e Violência).

4.3 - Aspectos Fisiográficos

O município de **Lagoa do Ouro**, está inserido predominantemente na unidade geoambiental do **Planalto da Borborema**, formada por maciços e outeiros altos, com altitude variando entre 650 a 1.000 metros. Ocupa uma área de arco que se estende do sul de Alagoas até o Rio Grande do Norte. O relevo é geralmente movimentado, com vales profundos e estreitos dissecados. Com respeito à fertilidade dos solos é bastante variada, com certa predominância de média para alta. Parte de sua área, a sudeste está inserida na unidade geoambiental da **Depressão Sertaneja**.

**Projeto Cadastro de Fontes de Abastecimento por Água Subterrânea
Diagnóstico do Município de Lagoa do Ouro
Estado de Pernambuco**

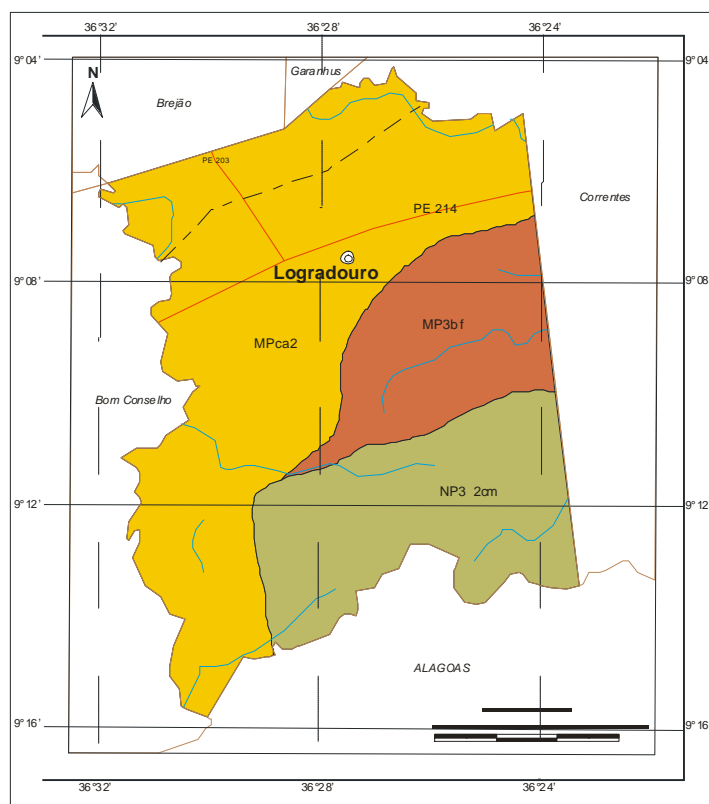
A vegetação é basicamente composta por *Caatinga Hiperxerófila* com trechos de *Floresta Caducifólia*.

O clima é do tipo *Tropical Semi-Árido*, com chuvas de verão. O período chuvoso se inicia em novembro com término em abril. A precipitação média anual é de 431,8mm.

Com respeito aos solos, nos *Patamares Compridos e Baixas Vertentes* do relevo suave ondulado ocorrem os *Planossolos*, mal drenados, fertilidade natural média e problemas de sais; *Topos e Altas Vertentes*, os solos *Brunos não Cálcicos*, rasos e fertilidade natural alta; *Topos e Altas Vertentes* do relevo ondulado ocorrem os *Podzólicos*, drenados e fertilidade natural média e as *Elevações Residuais* com os solos *Litólicos*, rasos, pedregosos e fertilidade natural média.

4.4 - Geologia

O município de **Lagoa do Ouro** encontra-se inserido, geologicamente, na Província Borborema, sendo constituído pelos litotipos dos complexos Cabrobó e Belém do São Francisco e da Suíte Calcálcina de Médio a Alto Potássio Itaporanga, como pode ser observado na figura 3.



UNIDADES LITOESTRATIGRÁFICAS

Neoproterozóico

NP3 2cm Suíte calcálcina de médio a alto potássio Itaporanga (cm): granito e granodiorito porfírico associado a diorito (588 Ma U-Pb)

Mesoproterozóico

MP3bf Complexo Belém do São Francisco: leuco-ortogneiss e tonalítico-granodiorítico migmatizado, e enclaves de supra-crustais (1070 Ma Rb-Sr)

MPca2 Complexo Cabrobó (ca2): xisto, gnaíse, leucognáisse, metacóseo, metagrauwaca e quartzito

CONVENÇÕES GEOLÓGICAS

- Contato geológico
- - - Lineamentos estruturais (Traços de Superfície)

CONVENÇÕES CARTOGRÁFICAS

- ⊙ Sede Municipal
- Rodovias
- Limites Inter-municipais
- Rios e riachos

Figura 3- Mapa Geológico

5. RECURSOS HÍDRICOS

5.1 - Águas Superficiais

O município de **Lagoa do Ouro** encontra-se inserido nos domínios da Bacia Hidrográfica do Rio Mundaú e do Grupo de Pequenas Bacias de Rios Interiores. Seus principais tributários são o Rio Paraíba e os riachos: do Dunga, Lavras, Poço d'Anta, do maia, Umburana, Salgado, Cavaleiro, da Palha, Serrinha, do Mel, Cocal, Brejo Grande, da Palha, Quatis e Seco. Não existem açudes com capacidade de acumulação igual ou superior a 100.000m³. Todos os cursos d' água no município têm regime de escoamento intermitente e o padrão de drenagem é dendrítico.

5.2 - Águas Subterrâneas

5.2.1 - Domínios Hidrogeológicos

O município de **Lagoa do Ouro** está totalmente inserido no Domínio Hidrogeológico Fissural. O Domínio Fissural é composto de rochas do embasamento cristalino que engloba o sub-domínio rochas metamórficas constituído do Complexo Belém do São Francisco e do Complexo Cabrobó e o sub-domínio rochas ígneas da Suite calcialcalina Itaporanga.

6. DIAGNÓSTICO DOS POÇOS CADASTRADOS

O levantamento realizado no município registrou a existência de 16 pontos d' água, sendo todos poços tubulares, conforme mostra a fig.6.1.

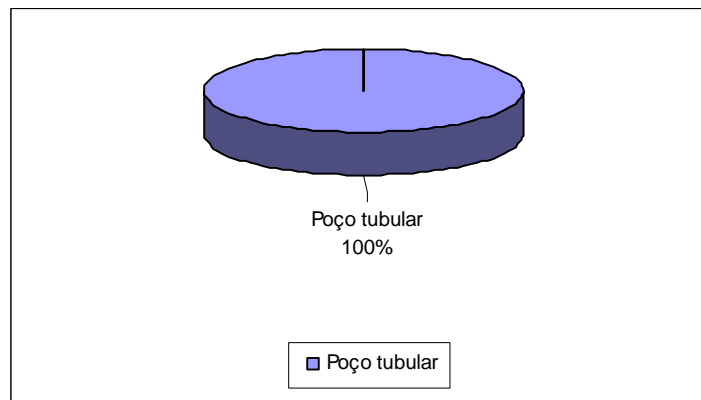


Fig.6.1 –Tipos de pontos d' água cadastrados no município

Com relação à propriedade dos terrenos onde estão localizados os pontos d' água cadastrados, podemos ter: terrenos públicos, quando os terrenos forem de serventia pública e, particulares, quando forem de uso privado. Conforme ilustrado na fig.6.2, existem 01 ponto d' água em terrenos públicos e 15 em terrenos particulares.

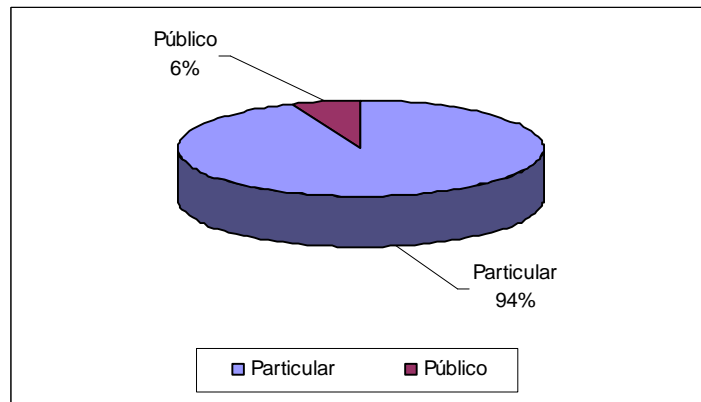


Fig.6.2 –Natureza da propriedade dos terrenos onde existem poços tubulares.

Quanto ao tipo de abastecimento a que se destina a água, os pontos cadastrados foram classificados em: *comunitários*, quando atendem a várias famílias e, *particulares*, quando atendem apenas ao seu proprietário. A fig.6.3 mostra que 01 ponto d' água destina-se ao atendimento comunitário e 15 pontos não tiveram a finalidade do abastecimento definida.

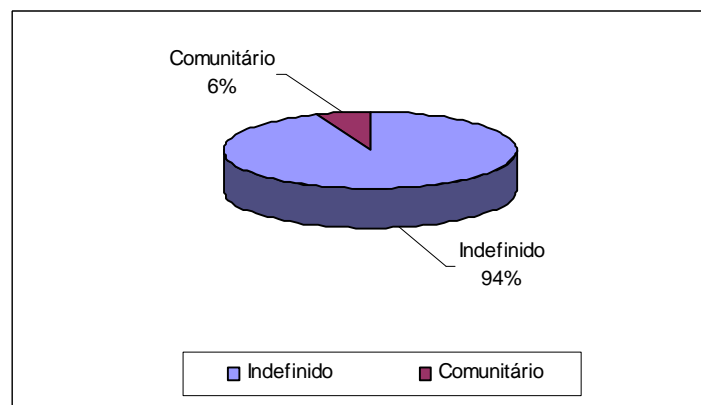


Fig.6.3 –Finalidade do abastecimento dos poços.

Quatro situações distintas foram identificadas na data da visita de campo: *poços em operação*, *paralisados*, *não instalados* e *abandonados*. Os *poços em operação* são aqueles que funcionavam normalmente. Os *paralisados* estavam sem funcionar temporariamente devido a problemas relacionados à manutenção ou quebra de equipamentos. Os *não instalados* representam aqueles poços que foram perfurados, tiveram um resultado positivo, mas não foram ainda equipados com sistemas de bombeamento e distribuição. E por fim, os *abandonados*, que incluem poços secos e poços obstruídos, representam os poços que não apresentam possibilidade de produção.

A situação dessas obras, levando-se em conta seu caráter público ou particular, é apresentada em números absolutos no quadro 6.1 e em termos percentuais na fig.6.4.

Quadro 6.1 –Situação dos poços cadastrados conforme a finalidade do uso

Natureza do Poço	Abandonado	Em Operação	Não Instalado	Paralisado	Indefinido
Comunitário	-	1	-	-	-
Particular	-	-	-	-	-
Indefinido	3	1	7	4	-
Total	3	2	7	4	-

**Projeto Cadastro de Fontes de Abastecimento por Água Subterrânea
Diagnóstico do Município de Lagoa do Ouro
Estado de Pernambuco**

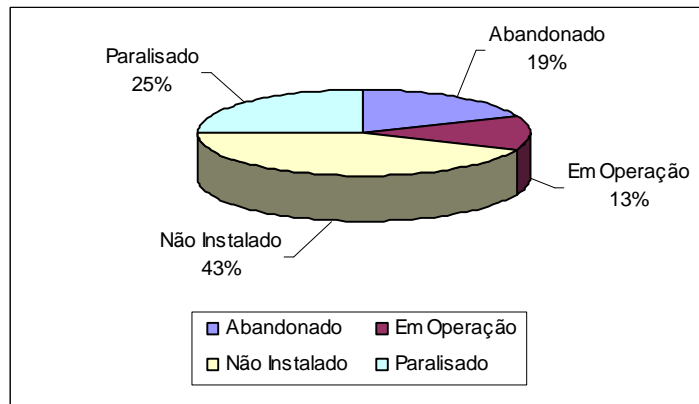


Fig.6.4 – Situação dos poços cadastrados

Em relação ao uso da água, 25% dos pontos cadastrados são destinados ao uso doméstico primário (água de consumo humano para beber); 38% são utilizados para o uso doméstico secundário (água de consumo humano para uso geral); e 37% para dessedentação animal, conforme mostra a fig.6.5.

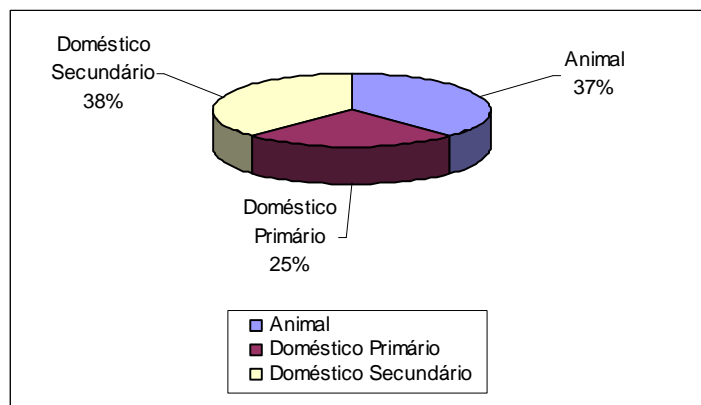


Fig.6.5 – Uso da água

A fig.6.6 mostra a relação entre os poços tubulares atualmente em operação e os poços inativos (paralisados e não instalados) que são passíveis de entrar em funcionamento.

Verificou-se a existência de 11 poços particulares não instalados ou paralisados e, portanto, passíveis de entrar em funcionamento, podendo vir a somar suas descargas àquelas dos 2 poços que estão em operação.

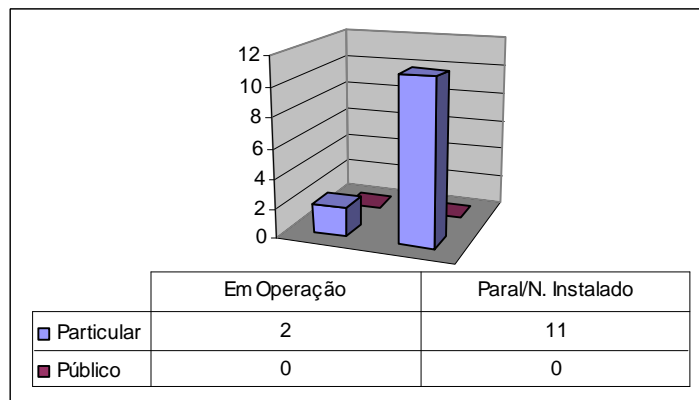


Fig.6.6 – Relação entre poços em uso e desativados

Com relação à fonte de energia utilizada nos sistemas de bombeamento dos poços, a fig.6.7 mostra que 04 poços utilizam energia elétrica, sendo todos particulares.

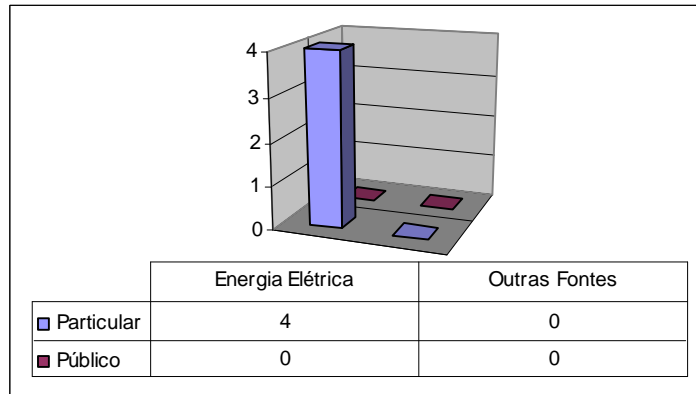


Fig. 6.7 –Tipo de energia utilizada no bombeamento d' água

6.1 - Aspectos Qualitativos

Com relação à qualidade das águas dos pontos cadastrados, foram realizadas *in loco* medidas de condutividade elétrica, que é a capacidade de uma substância conduzir a corrente elétrica estando diretamente ligada ao teor de sais dissolvidos sob a forma de íons.

Na maioria das águas subterrâneas naturais, a condutividade elétrica multiplicada por um fator, que varia entre 0,55 a 0,75, gera uma boa estimativa dos sólidos totais dissolvidos (STD) na água. Para as águas subterrâneas analisadas, a condutividade elétrica multiplicada pelo fator 0,65 fornece o teor de sólidos dissolvidos.

Conforme a Portaria nº 1.469/FUNASA, que estabelece os padrões de potabilidade da água para consumo humano, o valor máximo permitido para os sólidos dissolvidos (STD) é 1000 mg/l. Teores elevados deste parâmetro indicam que a água tem sabor desagradável, podendo causar problemas digestivos, principalmente nas crianças, e danifica as redes de distribuição.

Para efeito de classificação das águas dos pontos cadastrados no município, foram considerados os seguintes intervalos de STD (Sólidos Totais Dissolvidos):

0 a 500 mg/l	água doce
501 a 1.500 mg/l	água salobra
> 1.500 mg/l	água salgada

Foram coletadas e analisadas amostras de 07 pontos d' água. Os resultados das análises mostraram valores oscilando de 405,60 e 5180,50 mg/l, com valor médio de 2219,47 mg/l. Observando o quadro 6.2 e a fig.6.8, que ilustra a classificação das águas subterrâneas no município, verifica-se a predominância de água salina em 57% dos pontos amostrados.

Quadro 6.2 –Qualidade das águas subterrâneas no município conforme a situação do poço

Qualidade da água	Em Uso	Não Instalado	Paralisado	Indefinido	Total
Doce	-	1	-	-	1
Salobra	1	1	-	-	2
Salina	1	2	1	-	4
Total	2	4	1	0	7

Projeto Cadastro de Fontes de Abastecimento por Água Subterrânea
Diagnóstico do Município de Lagoa do Ouro
Estado de Pernambuco

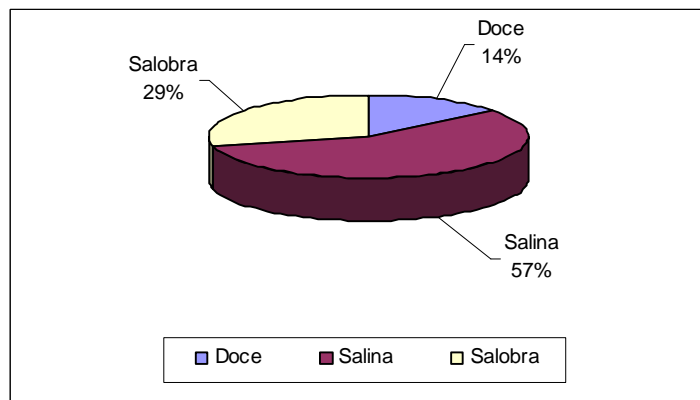


Fig. 6.8 –Qualidade das águas subterrâneas do município.

7. CONCLUSÕES E RECOMENDAÇÕES

A análise dos dados referentes ao cadastramento de pontos d'água executado no município permitiu estabelecer as seguintes conclusões:

- A situação atual dos poços tubulares existentes no município é apresentada no quadro 7.1 a seguir:

Quadro 7.1 – Situação atual dos poços cadastrados no município.

Natureza do Poço	Abandonado	Em Operação	Não Instalado	Paralisado	Indefinido	Total
Público	1 (100%)	-	-	-	-	1 (6%)
Particular	2 (13%)	2 (13%)	7 (47%)	4 (27%)	-	15 (94%)
Indefinido	-	-	-	-	-	0 (0%)
Total	3 (19%)	2 (13%)	7 (44%)	4 (25%)	-	16 (100%)

- Os 16 pontos d'água cadastrados estão assim distribuídos: todos são poços tubulares, sendo que 02 encontram-se em operação e 03 foram descartados (abandonados) por estarem secos ou obstruídos. Os 11 pontos restantes incluem os *não instalados* e os *paralisados*, por motivos os mais diversos. Estes poços representam uma reserva potencial substancial, que pode vir a reforçar o abastecimento no município se, após uma análise técnica apurada, forem considerados aptos à recuperação e/ou instalação. Cabe à administração municipal promover ou articular o processo de análise desses poços, podendo aumentar substancialmente a oferta hídrica no município.
- Foram feitas análises em 07 amostras d'água, tendo 01 apresentado água doce e 06 salobras ou salinas, evidenciando a necessidade de uma urgente intervenção do poder público, principalmente no que concerne aos poços comunitários, visando a instalação de dessalinizadores, para melhoria da qualidade da água oferecida à população e redução dos riscos à saúde existentes.
- Poços paralisados ou não instalados em virtude da alta salinidade e que possam ter uso comunitário, também devem ser analisados em detalhe (vazão, análise físico-química, nº de famílias atendidas, etc) para verificação da viabilidade da instalação de equipamentos de dessalinização.
- Deve ser analisada a possibilidade de treinamento de moradores das proximidades dos poços, para manutenção de bombas e dessalinizadores em caso de pequenos defeitos, ou ainda, para serem os responsáveis por fazer a comunicação à Prefeitura Municipal, em caso de problemas mais graves, para que sejam tomadas ou articuladas as medidas cabíveis.
- Importante chamar a atenção para o lançamento inadequado dos rejeitos dos dessalinizadores (geralmente direto no solo). É necessário que as prefeituras se empenhem no sentido de dotar os poços equipados com dessalinizadores, de um receptáculo adequado, evitando a poluição do aquífero e a salinização do solo.
- Todos os poços devem ser submetidos a manutenção periódica para assegurar o seu pleno funcionamento, principalmente em tempos de estiagem prolongada. Por manutenção periódica entende-se um período, no mínimo anual, para retirada de equipamento do poço e sua manutenção e limpeza, além de limpeza do poço como um todo, possibilitando a recuperação ou manutenção das suas vazões originais.
- Para assegurar a boa qualidade da água, do ponto de vista bacteriológico, devem ser implantadas em todos os poços ativos e paralisados, possíveis de recuperação, medidas de proteção sanitária tais como: selo sanitário, tampa de proteção, limpeza permanente do terreno, cerca de proteção, etc. O que pode ser articulado entre a Prefeitura Municipal e a própria população beneficiária do poço. Quanto aos poços abandonados, devem ser tomadas medidas de contenção, como a colocação de tampas soldadas ou aparafusadas, visando evitar a contaminação do lençol freático por queda acidental de pequenos animais e introdução de corpos estranhos, especialmente por crianças, fato muito comum nas áreas visitadas.
- Quanto aos poços abandonados, devem ser tomadas medidas de contenção, como a colocação de tampas soldadas ou aparafusadas, visando evitar a contaminação do lençol freático, provocada pela queda acidental de pequenos animais e/ou pela introdução de corpos estranhos, especialmente os colocados por crianças, um fato muito comum nas áreas visitadas.

8. REFERÊNCIAS BIBLIOGRÁFICAS

ANUÁRIO MINERAL BRASILEIRO, 2000. Brasília: DNPM, v.29, 2000. 401p.

BRASIL. MINISTÉRIO DAS MINAS E ENERGIA. Secretaria de Minas e Metalurgia; CPRM – Serviço Geológico do Brasil [CD ROM] **Geologia, tectônica e recursos minerais do Brasil, Sistema de Informações Geográficas – SIG**. Mapas na escala 1:2.500.000. Brasília: CPRM, 2001. Disponível em 04 CD's

FUNDAÇÃO INSTITUTO BRASILEIRO DE GEOGRAFIA E ESTATÍSTICA - IBGE. **Geografia do Brasil. Região Nordeste**. Rio de Janeiro: SERGRAF, 1977. Disponível em 1 CD.

FUNDAÇÃO INSTITUTO BRASILEIRO DE GEOGRAFIA E ESTATÍSTICA - IBGE. **Mapas Base dos municípios do Estado de Pernambuco**. Escalas variadas. Inédito.

RODRIGUES E SILVA, Fernando Barreto; SANTOS, José Carlos Pereira dos; SILVA, Ademar Barros da et al [CD ROM] **Zoneamento Agroecológico do Nordeste do Brasil: diagnóstico e prognóstico**. Recife: Embrapa Solos. Petrolina: Semi-Árido, 2000. Disponível em 1 CD

ANEXO 1

PLANILHA DE DADOS DAS FONTES DE ABASTECIMENTO

Projeto Cadastro de Fontes de Abastecimento por Água Subterrânea
Diagnóstico do Município de Lagoa do Ouro
Estado de Pernambuco

Projeto Cadastro de Fontes de Abastecimento por Água Subterrânea
Diagnóstico do Município de Lagoa do Ouro – Estado de Pernambuco

CÓDIGO POÇO	LOCALIDADE	LATITUDE S	LONGITUDE W	PONTO DE ÁGUA	NATUREZA DO TERRENO	PROF. (m)	VAZÃO (L/h)	SITUAÇÃO DO POÇO	EQUIPAMENTO DE BOMBEAMENTO	FONTE DE ENERGIA	FINALIDADE DO USO	STD (mg/L)
CV141	DR. AFRÂNIO	091510,0	363012,5	Poço tubular	Particular			Não Instalado	Não equipado		Doméstico Primário,	
HH341	SITIO SERRINHA	090820,0	363004,8	Poço tubular	Particular	42		Não Instalado			,	3867,5
HH343	SITIO CORCUNDA	090635,5	363131,0	Poço tubular	Particular	55		Paralisado	Bomba submersa	Monofásica	Doméstico Secundário, Animal,	
HH346	SITIO CORCUNDA	090651,0	363018,8	Poço tubular	Particular			Paralisado	Bomba submersa	Monofásica	,	
HH347	SITIO CABOCLO	090638,8	362941,4	Poço tubular	Particular	75		Não Instalado			,	
HH352	SITIO CAMPO ALEGRE	090923,3	362537,0	Poço tubular	Particular	50		Paralisado	Bomba injetora		,	2307,5
HH353	SITIO RIACHO DO BARRO	090753,6	362645,6	Poço tubular	Particular			Não Instalado			,	
HH354	SITIO LAGOA COMPRIDA	090723,1	362623,4	Poço tubular	Particular	4,54		Não Instalado			,	405,6
HH355	SITIO CORUJA	090651,0	362630,2	Poço tubular	Particular	50		Em Operação	Bomba submersa	Monofásica	Doméstico Primário, Doméstico Secundário, Animal,	753,35
HH356	SITIO AGUADA	091303,8	362907,6	Poço tubular	Particular	50		Abandonado			,	
HH357	SITIO PERI PERI	091234,2	362932,9	Poço tubular	Particular	60		Abandonado			,	
HH358	SITIO ALEGRE	091336,5	363053,7	Poço tubular	Particular	60		Paralisado	Catavento		,	
HH359	DISTRITO IGAPO	091159,4	362838,7	Poço tubular	Público	50		Abandonado			,	
HH360	DISTRITO DE IGAPO	051206,4	362846,2	Poço tubular	Particular	42		Não Instalado			,	1885
HH361	SITIO TANQUINHO	090823,5	362708,9	Poço tubular	Particular	60		Em Operação	Bomba injetora	Monofásica	Doméstico Secundário, Animal,	5180,5
HH362	SITIO MAIA	090556,3	362551,6	Poço tubular	Particular	60		Não Instalado			,	1136,9

ANEXO 2

MAPA DE PONTOS D'ÁGUA