
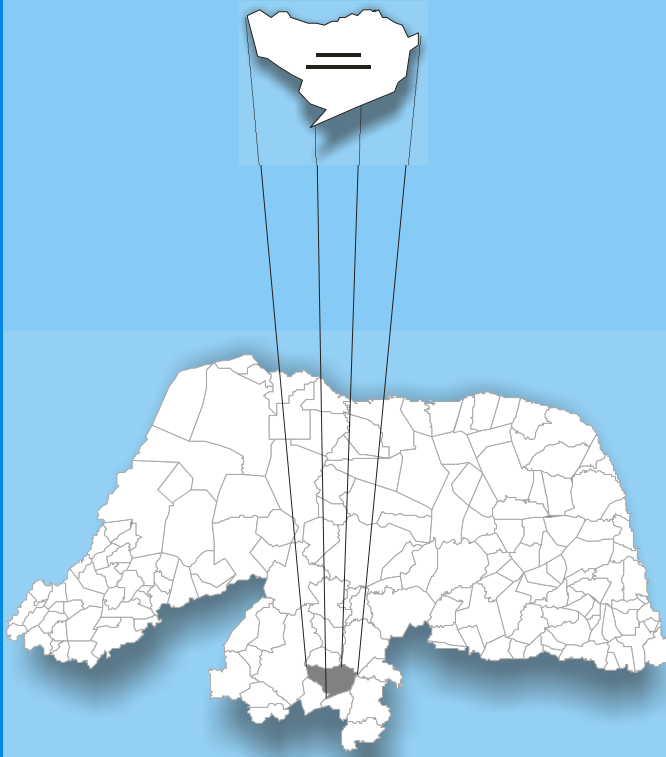



MINISTÉRIO DE MINAS E ENERGIA
SECRETARIA DE GEOLOGIA, MINERAÇÃO E
TRANSFORMAÇÃO MINERAL

 CPRM - SERVIÇO GEOLÓGICO DO BRASIL
PRODEEM - PROGRAMA DE DESENVOLVIMENTO
ENERGÉTICO DOS ESTADOS E MUNICÍPIOS

*PROJETO CADASTRO
DE FONTES DE
ABASTECIMENTO POR
ÁGUA SUBTERRÂNEA*

RIO GRANDE DO NORTE



*DIAGNÓSTICO DO MUNICÍPIO
DE JARDIM DO SERIDÓ*

Setembro/2005



Secretaria de Geologia,
Mineração e Transformação Mineral

Secretaria de
Desenvolvimento Energético

Ministério de
Minas e Energia



MINISTÉRIO DE MINAS E ENERGIA
Silas Rondeau Cavalcante Silva
Ministro de Estado

SECRETARIA EXECUTIVA
Nelson José Hubner Moreira
Secretário Executivo

SECRETARIA DO PLANEJAMENTO E
DESENVOLVIMENTO ENERGÉTICO
Márcio Pereira Zimmermam
Secretário

SECRETARIA DE GEOLOGIA, MINERAÇÃO
E TRANSFORMAÇÃO MINERAL
Cláudio Scliar
Secretário

PROGRAMA LUZ PARA TODOS
Aurélio Pavão
Diretor

PROGRAMA DE DESENVOLVIMENTO
ENERGÉTICO DOS ESTADOS E
MUNICÍPIOS
PRODEEM
Luiz Carlos Vieira
Diretor

Serviço Geológico do Brasil – CPRM

Agamenon Sérgio Lucas Dantas
Diretor-Presidente

José Ribeiro Mendes
Diretor de Hidrologia e Gestão Territorial

Manoel Barretto da Rocha Neto
Diretor de Geologia e Recursos Minerais

Ávaro Rogério Alencar Silva
Diretor de Administração e Finanças

Fernando Pereira de Carvalho
Diretor de Relações Institucionais e
Desenvolvimento

Frederico Cláudio Peixinho
Chefe do Departamento de Hidrologia

Fernando Antonio Carneiro Feitosa
Chefe da Divisão de Hidrogeologia e Exploração

Ivanaldo Vieira Gomes da Costa
Superintendente Regional de Salvador

José Wilson de Castro Temáteo
Superintendente Regional de Recife

Hébio Pereira
Superintendente Regional de Belo Horizonte

Darlan Filgueira Maciel
Chefe da Residência de Fortaleza

Francisco Batista Teixeira
Chefe da Residência Especial de Teresina

Ministério de Minas e Energia
Secretaria de Planejamento e Desenvolvimento Energético
Secretaria de Geologia, Mineração e Transformação Mineral
Programa Luz Para Todos
Programa de Desenvolvimento Energético dos Estados e Municípios - PRODEEM
Serviço Geológico do Brasil - CPRM
Diretoria de Hidrologia e Gestão Territorial

**PROJETO CADASTRO DE FONTES DE ABASTECIMENTO POR
ÁGUA SUBTERRÂNEA
ESTADO DO RIO GRANDE DO NORTE**

DIAGNÓSTICO DO MUNICÍPIO DE JARDIM DO SERIDÓ

ORGANIZAÇÃO DO TEXTO

Breno Augusto Beltrão
Dunaldson Eliezer G. A. da Rocha
João de Castro Mascarenhas
Luiz Carlos de Souza Junior
Saulo de Tarso Monteiro Pires
Valdecílio Galvão Duarte de Carvalho

Recife
Setembro/2005

COORDENAÇÃO GERAL

Frederico Cláudio Peixinho - DEHID

COORDENAÇÃO TÉCNICA

Fernando Antônio C. Feitosa - DIHEXP

COORDENAÇÃO ADMINISTRATIVO-FINANCEIRA

José Emilio C. de Oliveira - DIHEXP

APOIO TÉCNICO-ADMINISTRATIVO

Sara Maria Pinotti Benvenuti-DIHEXP

COORDENAÇÃO REGIONAL

Jaime Quintas dos S. Colares - REFO
Francisco C. Lages C. Filho - RESTE
João Alfredo C. L. Neves - SUREG-RE
João de Castro Mascarenhas - SUREG-RE
José Alberto Ribeiro - REFO
José Carlos da Silva - SUREG-RE
Luiz Fernando C. Bomfim - SUREG-SA
Oderson A. de Souza Filho - REFO

EQUIPE TÉCNICA DE CAMPO

SUREG-RE

Ari Teixeira de Oliveira
Breno Augusto Beltrão
Cícero Alves Ferreira
Cristiano de Andrade Amaral
Dunaldson Eliezer G. A. da Rocha
Franklin de Moraes
Frederico José Campelo de Souza
Jardo Caetano dos Santos
João de Castro Mascarenhas
Jorge Luiz Fortunato de Miranda
José Wilson de Castro Temoteo
Luiz Carlos de Souza Júnior
Manoel Julio da Trindade G. Galvão
Saulo de Tarso Monteiro Pires
Sérgio Monthezuma Santoianni Guerra
Simeones Néri Pereira
Valdecílio Galvão Duarte de Carvalho
Vanildo Almeida Mendes

SUREG-SA

Edmilson de Souza Rosas
Edvaldo Lima Mota
Hermínio Brasil Vilaverde Lopes
João Cardoso Ribeiro M. Filho
José Cláudio Viegas
Luís Henrique Monteiro Pereira
Pedro Antônio de Almeida Couto
Vânia Passos Borges

SUREG-BH

Angélica Garcia Soares
Eduardo Jorge Machado Simões
Ely Soares de Oliveira
Haroldo Santos Viana
Reynaldo Murilo D. Alves de Brito

REFO

Ángelo Trévia Vieira
Felíccimo Melo
Francisco Alves Pessoa
Jáder Parente Filho
José Roberto de Carvalho Gomes
Liano Silva Veríssimo
Luiz da Silva Coelho
Robério Bão de Aguiar

RESTE

Antonio Reinaldo Soares Filho
Carlos Antônio Luz
Cipriano Gomes Oliveira
Heinz Alfredo Trein
Ney Gonzaga de Souza

EM DESTAQUE

Almir Araújo Pacheco- SUREG-BE
Ana Cláudia Vieiro - SUREG-PA
Bráulio Robério Caye - SUREG-PA
Carlos J. B. Aguiar - SUREG-MA
Geraldo de B. Pimentel - SUREG-PA
Paulo Pontes Araújo - SUREG-BE
Tomás Edson Vasconcelos - SUREG-GO

RECENSEADORES

Acácio Ferreira Júnior
Adriana de Jesus Felipe
Aleron Falieri Suarez
Almir Gomes Freire - CPRM
Ângela Aparecida Pezzuti
Antonio Celso R. de Melo - CPRM
Antonio Edilson Pereira de Souza
Antonio Jean Fontenele Menezes
Antonio Manoel Marciano Souza
Antonio Marques Honorato
Armando Arruda C. Filho - CPRM
Carlos A. Góes de Almeida - CPRM
Celso Viana Marciel
Cícero René de Souza Barbosa
Cláudio Marcio Fonseca Vilhena
Claudionor de Figueiredo
Cleiton Pierre da Silva Viana
Cristiano Alves da Silva
Edivaldo Fateicha - CPRM
Eduardo Benevides de Freitas
Eduardo Fortes Crisóstomos
Eliomar Coutinho Barreto
Emanuel de Almeida Leão
Emerson Garret Menor
Emicles Pereira C. de Souza
Érika Pecconnick Ventura
Erval Manoel Linden - CPRM
Ewerton Torres de Melo
Fábio de Andrade Lima
Fábio de Souza Pereira
Fábio Luiz Santos Faria
Francisco Augusto A. Lima
Francisco Edson Alves Rodrigues
Francisco Ivanir Medeiros da Silva
Francisco José Vasconcelos Souza
Francisco Lima Aguiar Junior
Francisco Pereira da Silva - CPRM
Frederico Antonio Araújo Meneses
Geancarlo da Costa Viana
Genivaldo Ferreira de Araújo
Gustavo Lira Meyer
Haroldo Brito de Sá
Henrique Cristiano C. Alencar
Jamile de Souza Ferreira
Jaqueline Almeida de Souza
Jefté Rocha Holanda
João Carlos Fernandes Cunha
João Luis Alves da Silva
Joelza de Lima Enéas
Jorge Hamilton Quidute Goes
José Carlos Lopes - CPRM
Joselito Santiago Lima
Josemar Moura Bezerril Junior
Julio Vale de Oliveira
Kênia Nogueira Diógenes
Marcos Aurélio C. de Gás Filho
Matheus Medeiros Mendes Carneiro
Michel Pinheiro Rocha
Narcelya da Silva Araújo
Nicácia Débora da Silva
Oscar Rodrigues Acioly Júnior
Paula Francinete da Silveira Baia
Paulo Eduardo Melo Costa
Paulo Fernando Rodrigues Galindo
Pedro Hermano Barreto Magalhães
Raimundo Correa da Silva Neto
Ramiro Francisco Bezerra Santos
Raul Frota Gonçalves

Saulo Moreira de Andrade - CPRM
Sérvulo Fernandez Cunha
Thiago de Menezes Freire
Valdirene Carneiro Albuquerque
Vicente Calixto Duarte Neto - CPRM
Vilmar Souza Leal - CPRM
Wagner Ricardo R. de Alkimim
Walter Lopes de Moraes Junior

TEXTO

ORGANIZAÇÃO

Breno Augusto Beltrão
Dunaldson Eliezer G. A. da Rocha
João de Castro Mascarenhas
Luiz Carlos de Souza Junior
Saulo de Tarso Monteiro Pires
Valdecílio Galvão Duarte de Carvalho

CARACTERIZAÇÃO DO MUNICÍPIO E DIAGNÓSTICO DOS POÇOS CADASTRADOS

Breno Augusto Beltrão
Dunaldson Eliezer G. A. da Rocha
João de Castro Mascarenhas
Luiz Carlos de Souza Júnior
Saulo de Tarso Monteiro Pires
Valdecílio Galvão Duarte de Carvalho

ASPECTOS SOCIOECONÔMICOS

Breno Augusto Beltrão

FIGURAS ILUSTRATIVAS

Aloizio da Silva Leal
Fabiane de Andrade Lima Amorim Albino
Jaqueline Pontes de Lima
Núbia Chaves Guerra
Waldir Duarte Costa Filho

MAPAS DE PONTOS D'ÁGUA

Robson de Carlo Silva
Fabiane de Andrade Lima Amorim Albino

BANCO DE DADOS

Desenvolvimento dos Sistemas

Josias Barbosa de Lima
Ricardo César Bustillos Villafan

Coordenação

Francisco Edson Mendonça Gomes

Administração

Eriveido da Silva Mendonça

EDITORAÇÃO ELETRÔNICA

Aline Oliveira de Lima
Fabiane de Andrade Lima Amorim Albino
Jaqueline Pontes de Lima

SUORTE TÉCNICO DE EDITORAÇÃO

Claudio Scheid
José Pessoa Veiga Junior
Manoel Júlio da T. Gomes Galvão

ANALISTA DE INFORMAÇÕES

Dalvanise da Rocha S. Bezerril

CPRM - Serviço Geológico do Brasil

Projeto cadastro de fontes de abastecimento por água subterrânea. Diagnóstico do município de Jardim do Sertão, estado do Rio Grande do Norte / Organizado [por] João de Castro Mascarenhas, Breno Augusto Beltrão, Luiz Carlos de Souza Junior, Saulo de Tarso Monteiro Pires, Dunaldson Eliezer Guedes Alcoforado da Rocha, Valdecílio Galvão Duarte de Carvalho. Recife: CPRM/PRODEEM, 2005.

12 p. + anexos

“Projeto Cadastro de Fontes de Abastecimento por Água Subterrânea, estado do Rio Grande do Norte.”

1. Hidrogeologia – Rio Grande do Norte - Cadastros. 2. Água subterrânea – Rio Grande do Norte - Cadastros. I. Mascarenhas, João de Castro org. II. Beltrão, Breno Augusto org. III. Souza Júnior, Luiz Carlos de org. IV. Pires, Saulo de Tarso Monteiro org. V. Rocha, Dunaldson Eliezer Guedes Alcoforado da org. VI. Carvalho, Valdecílio Galvão Duarte de org. VII. Titulo.

CDD 551.49098132

APRESENTAÇÃO

A CPRM – Serviço Geológico do Brasil, cuja missão é gerar e difundir conhecimento geológico e hidrológico básico para o desenvolvimento sustentável do Brasil, desenvolve no Nordeste brasileiro, para o Ministério de Minas e Energia, ações visando o aumento da oferta hídrica, que estão inseridas no Programa de Água Subterrânea para a Região Nordeste, em sintonia com os programas do governo federal.

Executado por intermédio da Diretoria de Hidrologia e Gestão Territorial, desde o início o programa é orientado para uma filosofia de trabalho participativa e interdisciplinar e, atualmente, para fomentar ações direcionadas para inclusão social e redução das desigualdades sociais, priorizando ações integradas com outras instituições, visando assegurar a ampliação dos recursos naturais e, em particular, dos recursos hídricos subterrâneos, de forma compatível com as demandas da região nordestina.

É neste contexto que está sendo executado o Projeto Cadastro de Fontes de Abastecimento por Água Subterrânea, localizado no semi-árido do Nordeste, que engloba os estados do Piauí, Ceará, Rio Grande do Norte, Paraíba, Pernambuco, Alagoas, Sergipe, Bahia, norte de Minas Gerais e do Espírito Santo. Embora com múltiplas finalidades, este projeto visa atender diretamente as necessidades do PRODEEM, no que se refere à indicação de poços tubulares em condições de receber sistemas de bombeamento por energia solar.

Assim, esta contribuição técnica de significado alcance social do Ministério de Minas e Energia, em parceria com a Secretaria de Geologia, Mineração e Transformação Mineral e com o Serviço Geológico do Brasil, servirá para dar suporte aos programas de desenvolvimento da região, com informações consistentes e atualizadas e, sobretudo, dará subsídios ao Programa Fome Zero, no tocante às ações efetivas para o abastecimento público e ao combate à fome das comunidades sertanejas do semi-árido nordestino.

José Ribeiro Mendes
Diretor de Hidrologia e Gestão Territorial
CPRM – Serviço Geológico do Brasil

SUMÁRIO

APRESENTAÇÃO

1. INTRODUÇÃO	1
2. ÁREA DE ABRANGÊNCIA	1
3. METODOLOGIA	2
4. CARACTERIZAÇÃO DO MUNICÍPIO DE JARDIM DO SERIDÓ	2
4.1 - LOCALIZAÇÃO E ACESSO	2
4.2 - ASPECTOS SOCIOECONÔMICOS	3
4.3 - ASPECTOS FISIAGRÁFICOS	3
4.4 - GEOLOGIA	5
5. RECURSOS HÍDRICOS	5
5.1 - ÁGUAS SUPERFICIAIS	5
5.2 - ÁGUAS SUBTERRÂNEAS	6
5.2.1 - DOMÍNIOS HIDROGEOLÓGICOS	6
6. DIAGNÓSTICO DOS POÇOS CADASTRADOS	6
6.1 - ASPECTOS QUALITATIVOS	9
7. CONCLUSÕES E RECOMENDAÇÕES	11
8. REFERÊNCIAS BIBLIOGRÁFICAS	12
ANEXOS	
1 - PLANILHAS DE DADOS DAS FONTES DE ABASTECIMENTO	
2 - MAPA DE PONTOS DE ÁGUA	
3 - ARQUIVO DIGITAL - CD ROM	

1. INTRODUÇÃO

O Polígono das Secas apresenta um regime pluviométrico marcado por extrema irregularidade de chuvas, no tempo e no espaço. Nesse cenário, a escassez de água constitui um forte entrave ao desenvolvimento socioeconômico e, até mesmo, à subsistência da população. A ocorrência cíclica das secas e seus efeitos catastróficos são por demais conhecidos e remontam aos primórdios da história do Brasil.

Esse quadro de escassez poderia ser modificado em determinadas regiões, através de uma gestão integrada dos recursos hídricos superficiais e subterrâneos. Entretanto, a carência de estudos de abrangência regional, fundamentais para a avaliação da ocorrência e da potencialidade desses recursos, reduz substancialmente as possibilidades de seu manejo, inviabilizando uma gestão eficiente. Além disso, as decisões sobre a implementação de ações de convivência com a seca exigem o conhecimento básico sobre a localização, caracterização e disponibilidade das fontes de água superficiais e subterrâneas.

Para um efetivo gerenciamento dos recursos hídricos, principalmente num contexto emergencial, como é o caso das secas, merece atenção a utilização das fontes de abastecimento de água subterrânea, pois esse recurso pode tornar-se significativo no suprimento hídrico da população e dos rebanhos. Neste sentido, um fato preocupante é o desconhecimento generalizado, em todos os setores, tanto do número quanto da situação das captações existentes, fato este agravado quando se observa a grande quantidade de captações de água subterrânea no semi-árido, principalmente em rochas cristalinas, desativadas e/ou abandonadas por problemas de pequena monta, em muitos casos passíveis de serem solucionados com ações corretivas de baixo custo.

Para suprir as necessidades das instituições e demais segmentos da sociedade atuantes na região nordestina, no atendimento à população quanto à garantia de oferta hídrica, principalmente nos momentos críticos de estiagem, a CPRM está executando o **Projeto Cadastro de Fontes de Abastecimento por Água Subterrânea** em consonância com as diretrizes do Governo Federal e dos propósitos apresentados pelo Ministério de Minas e Energia.

Este Projeto tem como objetivo a realização do cadastro de todos os poços tubulares, poços amazonas representativos e fontes naturais, em uma área de 722.000 km² da região Nordeste do Brasil, excetuando-se as áreas urbanas das regiões metropolitanas.

2. ÁREA DE ABRANGÊNCIA

A área de abrangência do projeto de cadastramento (figura 1) estende-se pelos estados do Piauí, Ceará, Rio Grande do Norte, Paraíba, Pernambuco, Alagoas, Sergipe, Bahia, Minas Gerais e Espírito Santo.



Figura 1 – Área de abrangência do Projeto

3. METODOLOGIA

O planejamento operacional para a realização desse projeto teve como base a experiência da CPRM nos projetos de cadastramento de poços dos estados do Ceará e Sergipe, executados com sucesso em 1998 e 2001, respectivamente.

Os trabalhos de campo foram executados por microrregião, com áreas variando de 15.000 a 25.000 km². Cada área foi levantada por uma equipe coordenada por dois técnicos da CPRM e composta, em média, de seis recenseadores, na maioria estudantes de nível superior dos cursos de Geologia e Geografia, selecionados e treinados pela CPRM.

O trabalho contemplou o cadastramento das fontes de abastecimento por água subterrânea (poço tubular, poço escavado e fonte natural), com determinação das coordenadas geográficas pelo uso do *Global Positioning System* (GPS) e obtenção de todas as informações passíveis de serem coletadas através de uma visita técnica (caracterização do poço, instalações, situação da captação, dados operacionais, qualidade da água, uso da água e aspectos ambientais, geológicos e hidrológicos).

Os dados coletados foram repassados sistematicamente à Divisão de Hidrogeologia e Exploração da CPRM, em Fortaleza, para, após rigorosa análise, alimentarem um banco de dados. Esses dados, devidamente consistidos e tratados, possibilitaram a elaboração de um mapa de pontos d'água, de cada um dos municípios inseridos na área de atuação do Projeto, cujas informações são complementadas por esta nota explicativa, visando um fácil manuseio e compreensão acessível a diferentes usuários.

Na elaboração dos mapas de pontos d'água, foram utilizados como base cartográfica os mapas municipais estatísticos em formato digital do IBGE (Censo 2000), elaborados a partir das cartas topográficas da SUDENE e DSG – escala 1:100.000, sobre os quais foram colocados os dados referentes aos poços e fontes naturais contidos no banco de dados. Os trabalhos de arte final e impressão dos mapas foram realizados com o aplicativo *CorelDraw*. A base estadual com os limites municipais foi cedida pelo IBGE.

Há municípios em que ocorrem alguns casos de poços plotados fora dos limites do mapa municipal. Tais casos ocorrem devido à imprecisão nos traçados desses limites, seja pela pequena escala do mapa fonte utilizado no banco de dados (1:250.000), seja por problemas ainda existentes na cartografia estadual, ou talvez devido a informações incorretas prestadas aos recenseadores ou, simplesmente, erro na obtenção das coordenadas.

Além desse produto impresso, todas as informações coligidas estão disponíveis em meio digital, através de um CD ROM, permitindo a sua contínua atualização.

4. CARACTERIZAÇÃO DO MUNICÍPIO DE JARDIM DO SERIDÓ

4.1 - Localização e Acesso

O município de **Jardim do Seridó** situa-se na mesorregião Central Potiguar e na microrregião Seridó Oriental, limitando-se com os municípios de São José do Seridó Acari, Ouro Branco, Santana do Seridó, Carnaúba dos Dantas, Parelhas e Caicó abrangendo uma área de 379 km², inseridos na folha Jardim do Seridó (SB.24-Z-B-V) na escala 1:100.000, editada pela SUDENE.

A sede do município tem uma altitude média de 236 m e coordenadas 06°35'02,4" de latitude sul e 36°46'26,4" de longitude oeste, distando da capital cerca de 246 km, sendo seu acesso, a partir de Natal, efetuado através das rodovias pavimentadas BR-226 e BR-427.

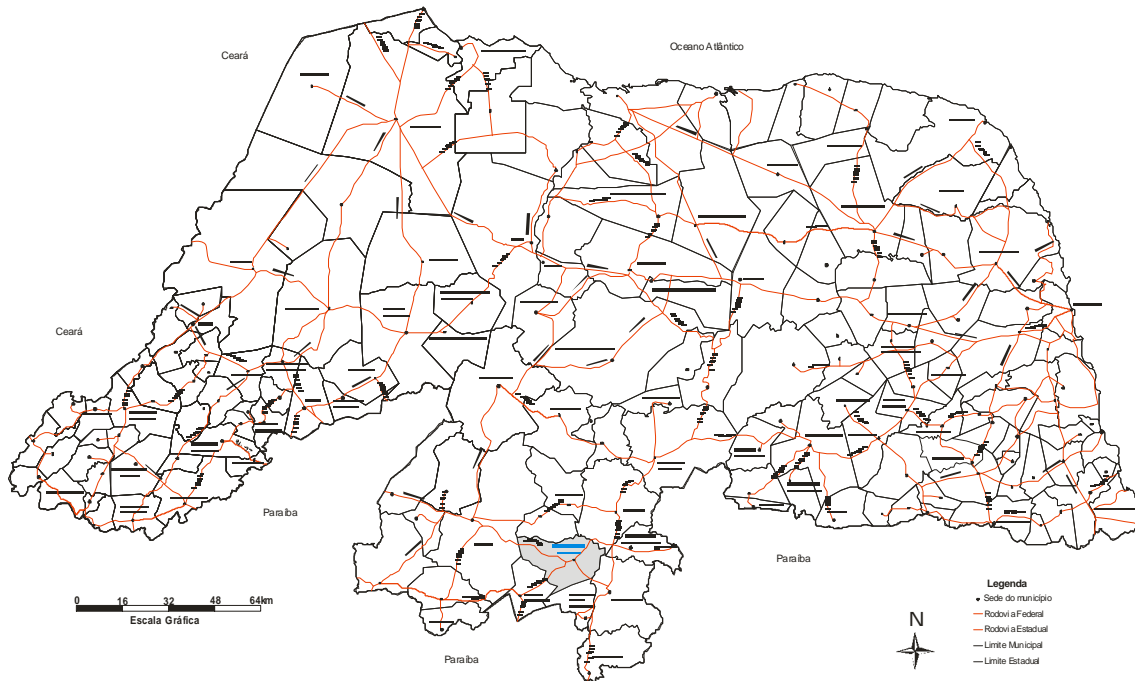


Figura 2 - Mapa de acesso rodoviário

4.2 - Aspectos Socioeconômicos

O município de **Jardim do Seridó** foi criado pela Lei nº 407, de 01/09/1858, desmembrado de Acari.

Segundo o censo de 2000, uma população total residente de 12.041 habitantes, dos quais 5.877 são do sexo masculino (48,80%) e 6.164 do sexo feminino (51,20%), sendo que 9.297 vivem na área urbana (77,20%) e 2.996 na área rural (22,80%). A população atual estimada é de 12.167 habitantes (IBGE/2005). A densidade demográfica é de 31,78 hab/km².

A rede de saúde dispõe 01 Hospital, 01 Centro de Saúde, 06 Postos de Saúde e 28 leitos. Na área educacional, o município possui 18 estabelecimentos de ensino, sendo 04 de ensino Pré-escolar, 12 de ensino fundamental e 02 de ensino médio. Da população total, 78,80% são alfabetizados.

O município possui 3.216 domicílios permanentes, sendo 2.546 na área urbana e 670 na área rural. Destes, 2.504 estão conectados à rede geral de água, 163 são abastecidos através de poço ou nascente e 549 por outras fontes. Existem apenas 479 domicílios ligados à rede geral de esgotos e 2.454 têm coleta regular de lixo.

As principais atividades econômicas são: agropecuária, extrativismo e comércio. Em relação à infra-estrutura, o município possui 04 Agências Bancárias, 01 Hotel, 01 Pousada, 01 Pensão, 01 Agência dos Correios, além de 243 empresas com CNPJ atuantes no comércio atacadista e varejista. (Fonte: IDEMA –2001).

No ranking de desenvolvimento, **Jardim do Seridó** está em 10º lugar no estado (10/167 municípios) e em 2.589º lugar no Brasil (2.589/5.561 municípios) Fonte: (www.desenvolvimentomunicipal.com.br).

O IDH-M=0,722 (Fonte: Atlas do Desenvolvimento Humano no Brasil – www.FJP.gov.br/produtos/cees/idh/Atlas_idh.php).

4.3 - Aspectos Fisiográficos

Clima

Tipo: clima muito quente e semi-árido, com estação chuvosa atrasando-se para o outono.

Precipitação Pluviométrica Anual: normal: 571,6 mm
observada: 796,4 mm
desvio: 224,8 mm

Período Chuvoso: fevereiro a abril

Temperaturas Médias Anuais: máxima: 33,0 °C
média: 27,5 °C
mínima: 18,0 °C

Umidade Relativa Média Anual: 59%

Horas de Insolação: 2.400

Formação Vegetal

Caatinga Hiperxerófila - vegetação de caráter mais seco, com abundância de cactáceas e plantas de porte mais baixo e espalhadas.

Caatinga Subdesértica do Seridó - vegetação mais seca do Estado, com arbustos e árvores baixas, ralas e de xerofitismo mais acentuada.

Nesses tipos de vegetação as espécies mais encontradas são pereiro, favela, facheiro, macambira, mandacaru, xique-xique e jurema-preta.

Segundo o Plano Nacional de Combate a Desertificação – PNCD, que define desertificação como a degradação da terra nas zonas áridas, semi-áridas e sub-úmidas secas, resultantes de fatores diversos tais como as variações climáticas e as atividades humanas, o município de Jardim do Seridó está inserido em área suscetível à desertificação em categoria Muito Grave.

Solos

Solos predominantes e características principais:

Bruno Não Cálcico - fertilidade natural média a alta, textura arenosa/argilosa e média/argilosa, fase pedregosa, relevo suave ondulado, bem drenado, relativamente rasos, muito suscetíveis a erosão.

Solos Litólicos Eutróficos - fertilidade natural alta, textura arenosa e /ou média, fase pedregosa e rochosa, relevo suave ondulado, rasos, muito erodidos e acentuadamente drenados.

Uso: a maior parte da área encontra-se coberta pela vegetação natural, aproveitada precariamente, com pecuária extensiva. Pequenas parcelas são cultivadas com algodão arbóreo, por vezes consorciado com milho e feijão e algumas culturas de palma forrageira. Desataca-se na produção de algodão arbóreo e coentro.

A principal limitação ao uso agrícola diz respeito a falta d'água e a susceptibilidade a erosão. Para o aproveitamento com pecuária é necessário que se faça plantação de palma forrageira e capineiras irrigadas, para sustentar o gado nos períodos secos. Nas áreas de ocorrência de Solos Litólicos a agricultura é quase inexistente e aconselha-se a conservar a vegetação natural.

Aptidão Agrícola: regular e restrita para pastagem natural e terras aptas para culturas especiais de ciclo longo, tais como: algodão arbóreo, sisal, caju e coco.

Sistema de Manejo: médio e baixo nível tecnológico. As práticas agrícolas estão condicionadas ao trabalho braçal e à tração animal, com implementos agrícolas simples.

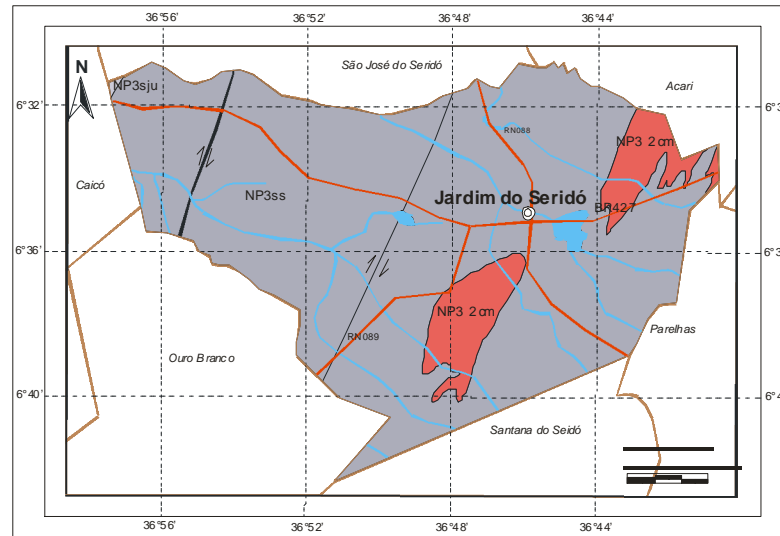
Relevo

De 200 a 400 metros de altitude.

Depressão Sertaneja - terrenos baixos situados entre as partes altas do Planalto da Borborema e da Chapada do Apodi.

4.4 – Geologia

O município de **Jardim do Seridó** encontra-se inserido, geologicamente, na Província Borborema, sendo constituído pelos litotipos das formações Jucurutu (NP3s/sju) e Seridó (NP3s/ss) e da Suíte Calcálcica de Médio a Alto potássio Itaporanga (NP3 2cm), como podem ser observados na figura 3.



UNIDADES LITOSTRATIGRÁFICAS

Neoproterozóico

- NP3 2cm** Suíte calcálcica de médio a alto potássio Itaporanga (cm): granito e granodiorito porfirítico associado a diorito (588 Ma U-Pb)
- NP3ss** Formação Seridó (ss): biotita xisto, metarritmito, clorita-se ricita xisto (640 Ma U-Pb)
- NP3sju** Formação Jucurutu (sju): gnaíse, már more e rocha calcissilicática.

CONVENÇÕES GEOLÓGICAS

- Contato geológico
- Falha ou fratura
- ⇒ Falha ou Zona de Cisalhamento Transcorrente Dextral

CONVENÇÕES CARTOGRÁFICAS

- ⊙ Sede Municipal
- Rodovias
- Limites Intermunicipais
- Rios e riachos
- Açude de arragem

Figura 3 - Mapa Geológico

5. RECURSOS HÍDRICOS

5.1 - Águas Superficiais

O município **Jardim do Seridó** encontra-se totalmente inserido nos domínios da bacia hidrográfica Piranhas-Açu, sendo banhado pela sub-bacia do Rio Seridó que o atravessa na direção SE-NW. Seus principais afluentes são: a N, o Rio Acauã e os riachos do Meio e Juazeiro; a S, os riachos Viega, Fundo, das Pedras, do Coité Riachão, do Retiro, do Canto Alegre, da Palha e Malhada da Areia; a E, o Rio da Cobra e seus afluentes: riacho da Areia, da Cachoeira, das Marcas, do Toco, do Meio, do Marimbondo e do Bananeiro; e a W, os riachos: Manhoso, Malhada da Areia e do Brabo. Existem no município açudes de pequeno e médio porte, dos quais os mais importantes são: Zangarelhas (7.916.000m³/público), Comissão (100.000m³/público), Dix-Sept Rosado

(100.000m³/público) e Caturé (100.000m³/comunitário). Todos os cursos d' água são intermitentes e o padrão de drenagem é dendrítico.

5.2 - Águas Subterrâneas

5.2.1 - Domínios Hidrogeológicos

O município de **Jardim do Seridó** está totalmente inserido no Domínio Hidrogeológico Fissural. O Domínio Fissural é composto de rochas do embasamento cristalino que englobam o subdomínio rochas metamórficas constituído da Formação Seridó e da Formação Jucurutu e pelo subdomínio rochas ígneas da Suíte calcialcalina Itaporanga.

6. DIAGNÓSTICO DOS POÇOS CADASTRADOS

O levantamento realizado no município registrou a existência de 79 pontos d' água, sendo 16 poços escavados e 63 poços tubulares, conforme mostra a fig.6.1.

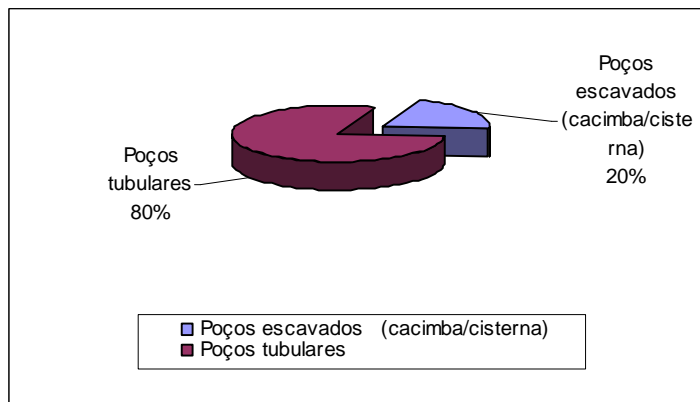


Fig.6.1 – Tipos de pontos d' água cadastrados no município

Com relação à propriedade dos terrenos onde estão localizados os pontos d' água cadastrados, podemos ter: terrenos públicos, quando os terrenos forem de serventia pública e; particulares, quando forem de uso privado. Conforme ilustrado na fig.6.2, existem 15 pontos d' água em terrenos públicos, 62 em terrenos particulares e, em 02 pontos, a propriedade não foi definida.

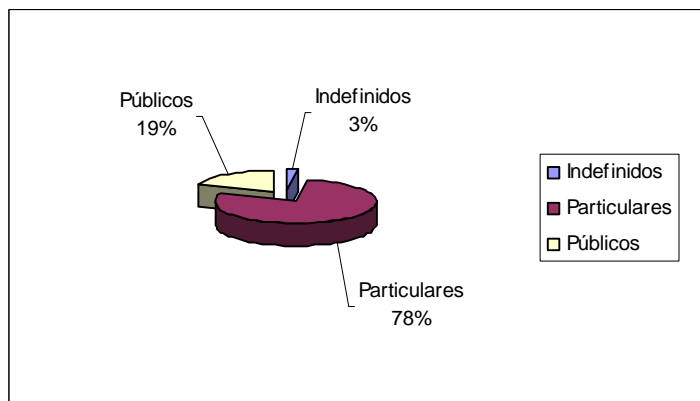


Fig.6.2 – Natureza da propriedade dos terrenos onde existem poços tubulares.

Quanto ao tipo de abastecimento a que se destina o uso da água, os pontos cadastrados foram classificados em: *comunitários*, quando atendem a várias famílias e; *particulares*, quando atendem apenas ao seu proprietário. A fig.6.3 mostra que 13 pontos d'água destinam-se ao atendimento comunitário, 04 ao atendimento particular e, em 62 pontos, a finalidade do abastecimento não foi definida.

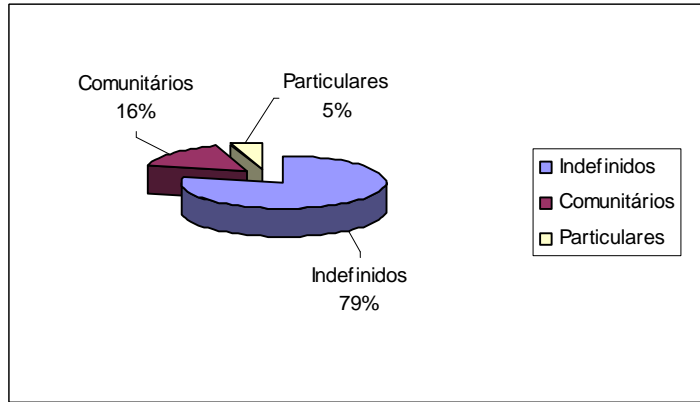


Fig.6.3 –Finalidade do abastecimento dos poços.

Quatro situações distintas foram identificadas na data da visita de campo: *poços em operação*, *paralisados*, *não instalados* e *abandonados*. Os *poços em operação* são aqueles que funcionavam normalmente. Os *paralisados* estavam sem funcionar temporariamente devido a problemas relacionados à manutenção ou quebra de equipamentos. Os *não instalados* representam aqueles poços que foram perfurados, tiveram um resultado positivo, mas não foram ainda equipados com sistemas de bombeamento e distribuição. E por fim, os *abandonados*, que incluem poços secos e poços obstruídos, representam os poços que não apresentam possibilidade de produção.

A situação dessas obras, levando-se em conta seu caráter público ou particular, é apresentada em números absolutos no quadro 6.1 e em termos percentuais na fig.6.4.

Quadro 6.1 –Situação dos poços cadastrados conforme a finalidade do uso

Natureza do Poço	Abandonado	Em Operação	Não Instalado	Paralisado	Indefinido
Comunitário	-	10	-	3	-
Particular	-	4	-	-	-
Indefinido	11	28	16	7	-
Total	11	42	16	10	-




Fig.6.4 –Situação dos poços cadastrados

Em relação ao uso da água, 15% dos pontos cadastrados são destinados ao uso doméstico primário (água de consumo humano para beber), 36% são utilizados para o consumo doméstico secundário (água de consumo humano para uso geral), 12% para a agricultura, 30% para dessedentação animal e 07% para outros usos, conforme mostra a fig.6.5.

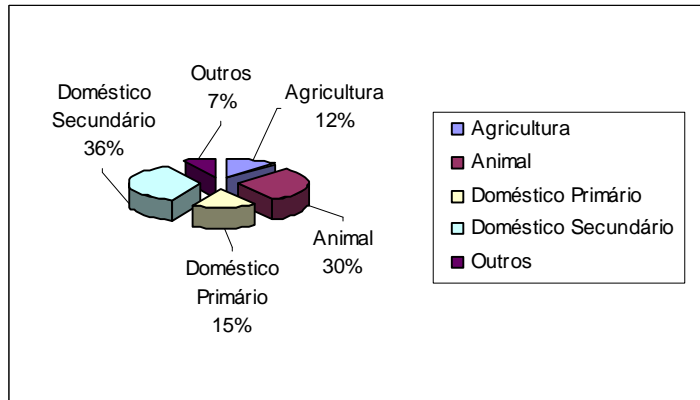


Fig.6.5 –Uso da água

A fig.6.6 mostra a relação entre os poços tubulares atualmente em operação e os poços inativos (paralisados e não instalados) que são passíveis de entrar em funcionamento. Verificou-se a existência de 15 poços particulares e 11 públicos não instalados ou paralisados e, portanto, passíveis de entrar em funcionamento, podendo vir a somar suas descargas àquelas dos 40 poços que estão em operação.

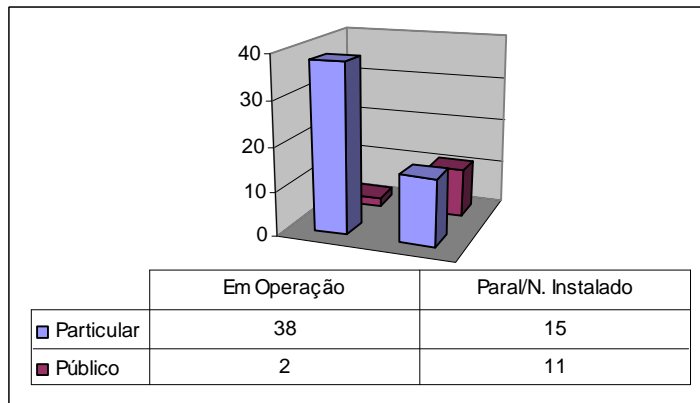


Fig.6.6 –Relação entre poços em uso e desativados

Com relação à fonte de energia utilizada nos sistemas de bombeamento dos poços, a fig.6.7 mostra que 27 poços utilizam energia elétrica, sendo 05 públicos e 22 particulares, enquanto 23 poços particulares utilizam outras fontes de energia.

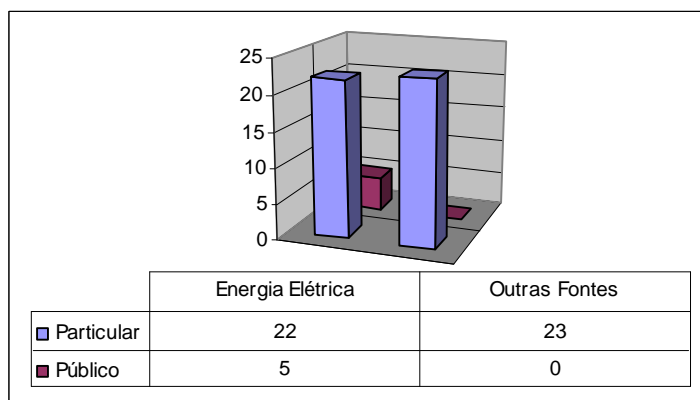


Fig. 6.7 –Tipo de energia utilizada no bombeamento d' água

6.1 - Aspectos Qualitativos

Com relação à qualidade das águas dos pontos cadastrados, foram realizadas *in loco* medidas de condutividade elétrica, que é a capacidade de uma substância conduzir a corrente elétrica estando diretamente ligada ao teor de sais dissolvidos sob a forma de íons.

Na maioria das águas subterrâneas naturais, a condutividade elétrica multiplicada por um fator, que varia entre 0,55 a 0,75, gera uma boa estimativa dos sólidos totais dissolvidos (STD) na água. Para as águas subterrâneas analisadas, a condutividade elétrica multiplicada pelo fator 0,65 fornece o teor de sólidos dissolvidos.

Conforme a Portaria nº 1.469/FUNASA, que estabelece os padrões de potabilidade da água para consumo humano, o valor máximo permitido para os sólidos dissolvidos (STD) é 1000 mg/ℓ. Teores elevados deste parâmetro indicam que a água tem sabor desagradável, podendo causar problemas digestivos, principalmente nas crianças, e danifica as redes de distribuição.

Para efeito de classificação das águas dos pontos cadastrados no município, foram considerados os seguintes intervalos de STD (Sólidos Totais Dissolvidos):

0	a	500 mg/ℓ	água doce
501	a	1.500 mg/ℓ	água salobra
>		1.500 mg/ℓ	água salgada

Foram coletadas e analisadas amostras de 57 pontos d' água. Os resultados das análises mostraram valores oscilando de 171,60 e 9074,00 mg/ℓ, com valor médio de 1559,13 mg/ℓ. Observando o quadro 6.2 e a fig.6.8, que ilustra a classificação das águas subterrâneas no município, verifica-se a predominância de água salobra e salina, com 89,50% dos poços amostrados.

Quadro 6.2 –Qualidade das águas subterrâneas no município conforme a situação do poço

Qualidade da água	Em Uso	Não Instalado	Paralisado	Indefinido	Total
Doce	4	1	1	-	6
Salobra	18	8	-	1	27
Salina	19	2	3	-	24
Total	41	11	4	1	57

Projeto Cadastro de Fontes de Abastecimento por Água Subterrânea
Diagnóstico do Município de Jardim do Seridó
Estado do Rio Grande do Norte

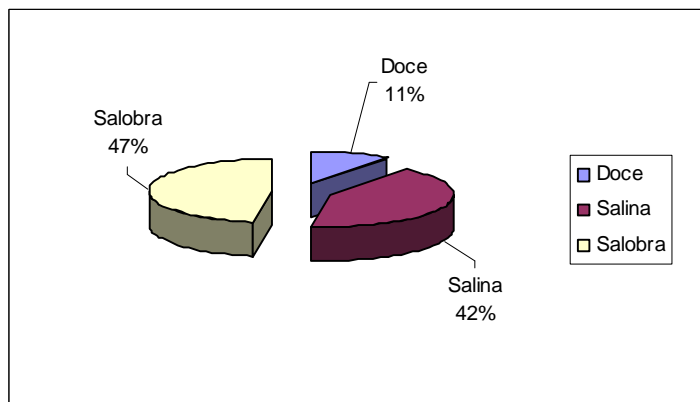


Fig.6 8 –Qualidade das águas subterrâneas do município.

7. CONCLUSÕES E RECOMENDAÇÕES

A análise dos dados referentes ao cadastramento de pontos d'água executado no município permitiu estabelecer as seguintes conclusões:

- A situação atual dos poços tubulares existentes no município é apresentada no quadro 7.1 a seguir:

Quadro 7.1 – Situação atual dos poços cadastrados no município.

Natureza do Poço	Abandonado	Em Operação	Não Instalado	Paralisado	Indefinido	Total
Público	2 (13%)	2 (13%)	9 (60%)	2 (13%)	-	15 (19%)
Particular	9 (15%)	38 (61%)	7 (11%)	8 (13%)	-	62 (78%)
Indefinido	-	2 (100%)	-	-	-	2 (3%)
Total	11 (14%)	42 (53%)	16 (20%)	10 (13%)	-	79 (100%)

- Os 79 pontos d'água cadastrados estão assim distribuídos: 63 poços tubulares e 16 poços escavados, sendo que 42 (53,00%) encontram-se em operação e 11 foram descartados (abandonados) por estarem secos ou obstruídos (14,00%). Os 26 pontos restantes (33,00%) incluem os *não instalados* e os *paralisados*, por motivos os mais diversos. Estes poços representam uma reserva potencial substancial, que pode vir a reforçar o abastecimento no município se, após uma análise técnica apurada, forem considerados aptos à recuperação e/ou instalação. Cabe à administração municipal promover ou articular o processo de análise desses poços, podendo aumentar substancialmente a oferta hídrica no município.
- Foram feitos testes de condutividade em 59 amostras d'água (74,70% do total de poços cadastrados), das quais, 52 apresentaram águas salobras ou salgadas (88,10%), evidenciando a necessidade de uma urgente intervenção do poder público, principalmente no que concerne aos poços comunitários, visando a instalação de dessalinizadores, para melhoria da qualidade da água oferecida à população e redução dos riscos à saúde existentes.
- Poços paralisados ou não instalados em virtude da alta salinidade e que possam ter uso comunitário, também devem ser analisados em detalhe (vazão, análise físico-química, nº de famílias atendidas, etc) para verificação da viabilidade da instalação de equipamentos de dessalinização.
- Com relação ao item anterior, deve ser analisada a possibilidade de treinamento de moradores das proximidades dos poços, para manutenção de bombas e dessalinizadores em caso de pequenos defeitos, ou ainda, para serem os responsáveis por fazer a comunicação à Prefeitura Municipal, em caso de problemas mais graves, para que sejam tomadas ou articuladas as medidas cabíveis.
- Importante chamar a atenção para o lançamento inadequado dos rejeitos dos dessalinizadores (geralmente direto no solo). É necessário que as prefeituras se empenhem no sentido de dotar os poços equipados com dessalinizadores, de um receptor adequado, evitando a poluição do aquífero e a salinização do solo.
- Todos os poços deveriam sofrer manutenção periódica para assegurar o seu pleno funcionamento, principalmente em tempos de estiagem prolongada; por manutenção periódica entende-se um período, no mínimo anual, para retirada de equipamento do poço e sua manutenção e limpeza, além de limpeza do poço como um todo, possibilitando a recuperação ou manutenção das suas vazões originais.
- Para assegurar a boa qualidade da água, do ponto de vista bacteriológico, devem ser implantadas em todos os poços ativos e paralisados, possíveis de recuperação, medidas de proteção sanitárias tais como: selo sanitário, tampa de proteção, limpeza permanente do terreno, cerca de proteção, etc. O que pode ser articulado entre a Prefeitura Municipal e a própria população beneficiária do poço. Quanto aos poços abandonados, devem ser tomadas medidas de contenção, como a colocação de tampas soldadas ou aparafusadas, visando evitar a contaminação do lençol freático por queda acidental de pequenos animais e introdução de corpos estranhos, especialmente por crianças, fato muito comum nas áreas visitadas.

8. REFERÊNCIAS BIBLIOGRÁFICAS

ANUÁRIO MINERAL BRASILEIRO, 2000. Brasília: DNPM, v.29, 2000. 401p.

BRASIL. MINISTÉRIO DAS MINAS E ENERGIA. Secretaria de Minas e Metalurgia; CPRM – Serviço Geológico do Brasil [CD ROM] **Geologia, tectônica e recursos minerais do Brasil, Sistema de Informações Geográficas – SIG**. Mapas na escala 1:2.500.000. Brasília: CPRM, 2001. Disponível em 04 CD's.

FUNDAÇÃO INSTITUTO BRASILEIRO DE GEOGRAFIA E ESTATÍSTICA - IBGE. **Geografia do Brasil. Região Nordeste**. Rio de Janeiro: SERGRAF, 1977. Disponível em 1 CD.

FUNDAÇÃO INSTITUTO BRASILEIRO DE GEOGRAFIA E ESTATÍSTICA - IBGE. **Mapas Base dos municípios do Estado do Rio Grande do Norte**.

RODRIGUES E SILVA, Fernando Barreto; SANTOS, José Carlos Pereira dos; SILVA, Ademar Barros da et al [CD ROM] **Zoneamento Agroecológico do Nordeste do Brasil: diagnóstico e prognóstico**. Recife: Embrapa Solos. Petrolina: Semi-Árido, 2000. Disponível em 1 CD

ANEXO 1

PLANILHA DE DADOS DAS FONTES DE ABASTECIMENTO

**Projeto Cadastro de Fontes de Abastecimento por Água Subterrânea
Diagnóstico do Município de Jardim do Seridó
Estado do Rio Grande do Norte**

**Projeto Cadastro de Fontes de Abastecimento por Água Subterrânea
Diagnóstico do Município de Jardim do Seridó – Estado do Rio Grande do Norte**

CÓDIGO POÇO	LOCALIDADE	LATITUDE S	LONGITUDE W	PONTO DE ÁGUA	NATUREZA DO TERRENO	PROF. (m)	VAZÃO (L/h)	SITUAÇÃO DO POÇO	EQUIPAMENTO DE BOMBEAMENTO	FONTE DE ENERGIA	FINALIDADE DO USO	STD (mg/L)
CI500	PASSAGEM	063520,3	364541,2	Poço tubular	Particular	50		Não Instalado	Não equipado	Monofásica		3061,5
CI501	PASSAGEM	063519,4	364540,9	Poço escavado	Particular	6		Em Operação	Bomba centrífuga	Monofásica	Doméstico Primário, Doméstico Secundário, Animal, Agricultura, Recreação,	659,75
CI502	PASSAGEM	063518,6	364541,6	Poço escavado	Particular	4,8		Em Operação	Bomba centrífuga	Monofásica	Agricultura,	618,8
CI503	PASSAGEM	063518,0	364542,8	Poço escavado	Particular			Em Operação	Bomba centrífuga	Monofásica	Agricultura,	706,55
CI504	SÍTIO BELO HORIZONTE	063332,4	364455,7	Poço tubular				Em Operação	Bomba submersa	Trifásica	Animal, Agricultura,	1508
CI505	SÍTIO BAETA	063229,5	364519,3	Poço tubular	Particular			Em Operação	Catavento		Animal, Agricultura,	1696,5
CI506	SÍTIO SAO PEDRO	063058,5	364543,2	Poço tubular	Particular	54		Paralisado	Não equipado	Trifásica		
CI507	SÍTIO SAO PEDRO	063115,9	364533,2	Poço tubular	Particular	46		Em Operação	Catavento		Doméstico Secundário, Animal, Agricultura,	1508
CI523	SÍTIO PAO FURADO	063336,6	364752,5	Poço tubular	Particular			Abandonado	Não equipado			
CI524	SÍTIO PAO FURADO	063336,9	364752,4	Poço tubular	Particular	6		Não Instalado	Não equipado			1119,95
CI525	SÍTIO MINGOTE	063326,8	364822,8	Poço tubular	Particular			Abandonado	Não equipado			
CI526	SÍTIO CURU	063317,9	364935,2	Poço tubular	Particular			Abandonado	Não equipado			
CI527	SÍTIO PASSAGEM DE SAO JOAO	063240,0	364946,1	Poço tubular	Particular			Abandonado	Não equipado			691,6
CI529	SÍTIO SAO PAULO	063147,4	365234,6	Poço tubular	Particular			Não Instalado	Não equipado			
CI530	SÍTIO JUAZEIRINHO	063122,1	365409,4	Poço tubular	Particular	70		Paralisado	Não equipado	Trifásica	Doméstico Secundário, Animal,	
CI531	ALTO ESCURO	063130,1	365415,7	Poço tubular	Particular			Em Operação	Catavento	Trifásica	Doméstico Secundário, Animal,	445,25
CI532	SÍTIO VOLTA	063532,0	364659,8	Poço tubular	Particular	3,9		Em Operação	Bomba centrífuga	Trifásica	Agricultura,	1313
CI534	MALHADA DA AREIA	063553,8	365219,2	Poço tubular	Particular	6		Em Operação	Catavento		Doméstico Primário, Doméstico Secundário, Indústria/Comércio,	1547
CI535	MALHADA DA AREIA	063555,0	365221,6	Poço tubular	Particular	7		Em Operação	Bomba centrífuga		Doméstico Secundário, Animal, Indústria/Comércio,	1612
CI536	MOLHADA DA AREIA	063549,4	365213,8	Poço tubular	Particular			Paralisado	Catavento		Animal, Agricultura, Indústria/Comércio,	
CI537	MOLHADA DA AREIA	063554,0	365208,0	Poço tubular	Particular			Abandonado	Bomba manual		Animal,	
CI538	CANTO ALEGRE	063514,7	365008,0	Poço tubular	Particular	60		Não Instalado	Não equipado	Trifásica		553,15
CI540	RETIRO	063852,1	365130,2	Poço tubular	Particular	18		Em Operação	Catavento	Trifásica	Doméstico Secundário, Animal,	1171,95
CI541	SÍTIO ANGICOS	063815,2	365143,3	Poço tubular	Particular	4		Em Operação	Catavento		Doméstico Primário, Doméstico Secundário, Animal,	2457
CI542	ANGICOS	063826,9	365143,4	Poço escavado	Particular	3		Em Operação	Bomba centrífuga	Trifásica	Doméstico Primário, Doméstico Secundário, Animal, Agricultura,	638,95
CI543	ANGICOS	063726,0	365106,1	Poço tubular	Particular			Em Operação	Catavento		Doméstico Primário, Doméstico Secundário, Animal, Agricultura,	245,7

**Projeto Cadastro de Fontes de Abastecimento por Água Subterrânea
Diagnóstico do Município de Jardim do Seridó
Estado do Rio Grande do Norte**

CÓDIGO POÇO	LOCALIDADE	LATITUDE S	LONGITUDE W	PONTO DE ÁGUA	NATUREZA DO TERRENO	PROF. (m)	VAZÃO (L/h)	SITUAÇÃO DO POÇO	EQUIPAMENTO DE BOMBEAMENTO	FONTE DE ENERGIA	FINALIDADE DO USO	STD (mg/L)
CI739	CATURURE	063738,9	364614,8	Poço tubular	Público			Não Instalado	Não equipado			627,25
CI740	CATURURE	063740,5	364614,7	Poço tubular	Público	6,3		Não Instalado	Não equipado			171,6
CI741	CATURURE	063741,6	364613,3	Poço tubular	Público			Não Instalado	Não equipado			362,05
CI742	CATURURE	063742,8	364612,3	Poço tubular	Público			Não Instalado	Não equipado			733,2
CI743	CATURURE	063743,5	364611,8	Poço tubular	Público			Não Instalado	Não equipado			
CI744	CATURURE	063743,9	364611,3	Poço tubular	Público			Não Instalado	Não equipado			647,4
CI745	CATURURE	063744,5	364610,1	Poço tubular	Público			Não Instalado	Não equipado			969,8
CI746	CATURURE	063745,7	364609,0	Poço tubular	Público			Não Instalado	Não equipado			
CI747	CATURURE	063747,4	364606,5	Poço tubular	Particular			Em Operação	Catavento		Doméstico Primário, Doméstico Secundário, Animal, Agricultura,	531,05
CI748	CATURURE	063741,2	364609,2	Poço tubular	Público			Não Instalado	Não equipado			932,75
CI749	CATURURE	063740,3	364610,1	Poço tubular	Público			Abandonado	Não equipado			
CI750	CATURURE	063740,3	364610,5	Poço tubular	Público			Paralisado	Bomba centrífuga	Trifásica	criação de peixes,	
CI751	CATURURE	063651,4	364623,9	Poço escavado	Particular	7		Não Instalado	Sarilho		Doméstico Secundário, Animal,	1339
CI752	CATURURE	063738,9	364610,8	Poço tubular	Público	7		Em Operação	Bomba centrífuga	Trifásica	Doméstico Primário, Doméstico Secundário,	958,1
CI753	CATURURE	063738,1	364610,9	Poço tubular	Público	7,5		Em Operação	Bomba centrífuga	Trifásica	criação de peixe,	626,6
CI754	CATURURE	063737,7	364612,1	Poço tubular	Público			Abandonado	Bomba centrífuga	Trifásica	Doméstico Secundário,	
CI755	CACIMBA VELHA	063828,9	364516,0	Poço escavado	Particular			Em Operação	Catavento		Doméstico Primário, Doméstico Secundário,	1289,6
CI756	CACIMBA VELHA	063818,2	364515,4	Poço tubular	Particular			Paralisado	Não equipado	Monofásica	Doméstico Primário, Doméstico Secundário,	2632,5
CI757	CACIMBA VELHA	063825,9	364514,1	Poço escavado	Particular	8		Em Operação	Bomba centrífuga	Trifásica	Indústria/Comércio,	1148,55
CI758	CACIMBA VELHA DE CIMA	063855,4	364450,3	Poço escavado	Particular	4		Em Operação	Bomba centrífuga		Doméstico Secundário, Animal,	1514,5
CI759	CURVA DO PADRE	063810,2	364305,7	Poço tubular	Particular			Paralisado	Catavento		Animal,	3165,5
CI760	CURVA DO PADRE	063810,5	364305,4	Poço tubular	Particular			Abandonado	Não equipado			
CI761	POVOADO CURRAIS NOVOS	063706,5	364330,5	Poço escavado	Particular	63		Não Instalado	Não equipado			9074
CI762	POVOADO CURRAIS NOVOS	063649,9	364258,2	Poço tubular	Particular	60	1000	Em Operação	Bomba submersa	Monofásica	Doméstico Secundário,	2184
CI763	POVOADO CURRAIS NOVOS	063649,5	364258,6	Poço escavado	Particular	3		Em Operação	Catavento		Doméstico Primário, Doméstico Secundário,	980,2
CI764	POVOADO CURRAIS NOVOS	063644,3	364257,0	Poço escavado	Particular	4,5		Em Operação	Catavento		Doméstico Secundário,	1657,5
CI765	CURRAIS NOVOS	063645,6	364249,4	Poço escavado	Particular	5		Em Operação	Catavento		Doméstico Primário, Doméstico Secundário,	1262,3
CI766	RECANTO	063651,6	364155,5	Poço tubular	Particular			Abandonado	Não equipado			
CI767	SÍTIO CURRAIS NOVOS	063626,7	364349,4	Poço escavado	Particular	5		Em Operação	Catavento		Doméstico Secundário, Animal,	3646,5

**Projeto Cadastro de Fontes de Abastecimento por Água Subterrânea
Diagnóstico do Município de Jardim do Seridó
Estado do Rio Grande do Norte**

CÓDIGO POÇO	LOCALIDADE	LATITUDE S	LONGITUDE W	PONTO DE ÁGUA	NATUREZA DO TERRENO	PROF. (m)	VAZÃO (L/h)	SITUAÇÃO DO POÇO	EQUIPAMENTO DE BOMBEAMENTO	FONTE DE ENERGIA	FINALIDADE DO USO	STD (mg/L)
CI768	SÍTIO CURRAIS NOVOS	063626,5	364351,3	Poço tubular	Particular			Abandonado	Não equipado			
CI769	SÍTIO TANQUES	063407,9	364245,7	Poço tubular	Particular	45		Não Instalado	Não equipado			
CI770	TANQUES	063341,6	364210,7	Poço tubular	Particular	50		Em Operação	Catavento		Animal,	1579,5
CI771	CACHOEIRA PRETA	063410,8	364129,8	Poço tubular	Particular	42		Paralisado	Catavento		Doméstico Secundário, Animal,	2925
CI772	CACHOEIRA PRETA	063507,1	364215,1	Poço tubular	Particular	50	1200	Em Operação	Bomba injetora	Monofásica	Doméstico Primário,	2171
CI773	SÍTIO TANQUES	063419,2	364308,0	Poço tubular	Particular	48		Paralisado	Catavento		Doméstico Secundário, Animal,	
CI774	CACHOEIRA	063412,1	364330,3	Poço tubular	Particular			Em Operação	Catavento		Doméstico Secundário, Animal, Agricultura,	3887
CI775	CACHOEIRA	063406,5	364347,0	Poço tubular				Em Operação	Catavento		Doméstico Secundário, Animal,	2983,5
CI776	MANHOSO	063300,4	365530,4	Poço tubular	Particular	36		Em Operação	Catavento		Doméstico Primário, Doméstico Secundário, Animal, Agricultura,	490,1
CI777	SÍTIO MANHOSO	063252,0	365503,1	Poço tubular	Particular	45		Em Operação	Catavento	Monofásica	Doméstico Primário, Doméstico Secundário, Animal,	577,2
CI778	BURITI	063420,5	365528,7	Poço tubular	Particular			Em Operação	Bomba submersa	Trifásica	Doméstico Secundário,	2372,5
CI779	BURITI	063426,4	365544,7	Poço tubular	Particular	56		Em Operação	Catavento		Doméstico Secundário, Animal,	1423,5
CI780	BURITI	063430,6	365541,8	Poço escavado	Particular	8		Em Operação	Bomba centrífuga	Monofásica	Doméstico Secundário, Animal,	821,6
CI781	BURITI-TAPERA	063407,2	365549,3	Poço tubular	Particular			Em Operação	Catavento		Doméstico Secundário, Animal,	356,2
CI782	BURITI-TAPERA	063406,6	365601,1	Poço tubular	Particular	50		Em Operação	Bomba submersa	Monofásica	Doméstico Secundário, Animal,	2476,5
CI783	MALHADA DA AREIA	063549,4	365213,7	Poço tubular	Particular	12		Em Operação	Catavento		Doméstico Secundário, Indústria/Comércio,	1098,5
CI784	SÍTIO CABACEIRA	063546,4	365342,7	Poço tubular	Particular	40		Em Operação	Catavento		Doméstico Secundário, Animal,	4381
CI785	SÍTIO CABACEIRA	063550,9	365325,6	Poço tubular	Particular			Em Operação	Catavento		Doméstico Secundário,	1807
CI786	PASSAGEM DO CARRO	063501,2	365512,8	Poço tubular	Particular	6		Paralisado	Bomba centrífuga	Trifásica	Doméstico Secundário, Animal,	
CI787	MALHADA DA AREIA	063552,9	365147,3	Poço tubular	Particular	6,5		Em Operação	Bomba centrífuga	Trifásica	,	1976
CI788	SÍTIO TANQUINHO	063830,6	364931,4	Poço tubular	Particular	45		Em Operação	Catavento		Doméstico Secundário, Animal,	1011,4
CI789	CARAUNA	063342,1	364738,2	Poço tubular	Particular			Abandonado	Não equipado		,	
CI790	JARDIM DO SERIDO	063501,3	364553,3	Poço escavado	Particular	6		Em Operação	Bomba centrífuga		Doméstico Primário, Doméstico Secundário, Animal,	1300
CK354	MONTE ALEGRE	063303,2	365529,4	Poço escavado	Público	5,2		Paralisado	Não equipado	Trifásica	Doméstico Primário, Doméstico Secundário,	342,55

ANEXO 2

MAPA DE PONTOS D'ÁGUA