MAPA GEOLÓGICO E DE RECURSOS MINERAIS
FOLHA SE.23-Z-C-IV-2-SE
ESCALA 1:25.000 - CPRM, 2019

MINISTÉRIO DE MINAS E ENERGIA
SECRETARIA DE GEOLOGIA, MINERAÇÃO E TRANSFORMAÇÃO MINERAL
SERVIÇO GEOLÓGICO DO BRASIL - CPRM

PROGRAMA GEOLOGIA, MINERAÇÃO E TRANSFORMAÇÃO MINERAL
AÇÃO AVALIAÇÃO DOS RECURSOS MINERAIS DO BRASIL
MAPA GEOLÓGICO E DE RECURSOS MINERAIS ESCALA 1:25.000

FOLHA SE.23-Z-C-IV-2-SE

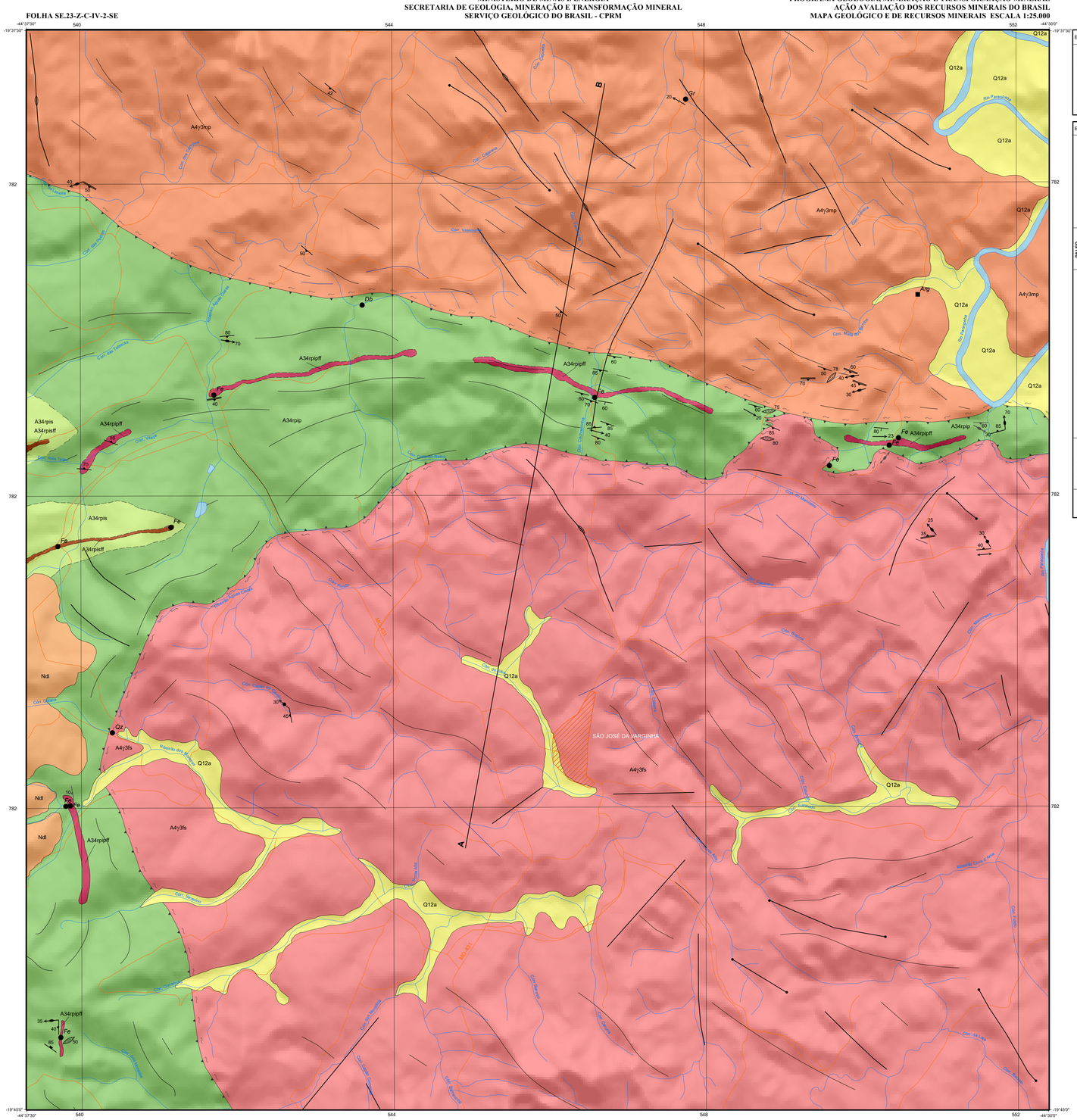

ENCARTE TECTÔNICO - PORÇÃO SUL DO CRATON SÃO FRANCISCO

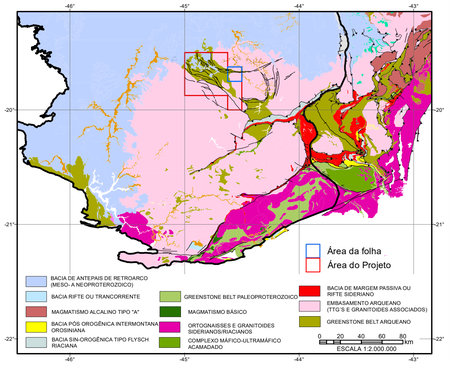

Limite da porção sul do Craton São Francisco, compilado e adaptado de Alkmim & Teixeira (2017).

AEROGAMAESPECTOMETRIA
IMAGEM DE COMPOSIÇÃO TERNÁRIA RGB:- K-eTh-eU)

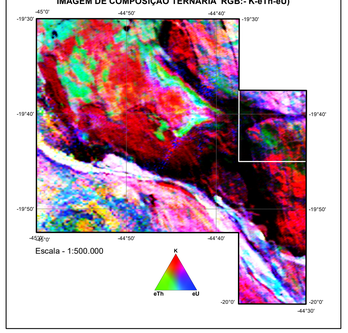

GEOFISICA - MAGNETOMETRIA (Amplitude do Sinal Analítico)

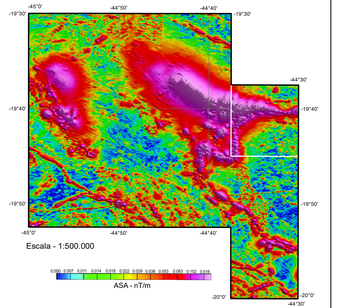

MDT x GEOLOGIA X CRÉDITOS DA BASE GEOLÓGICA

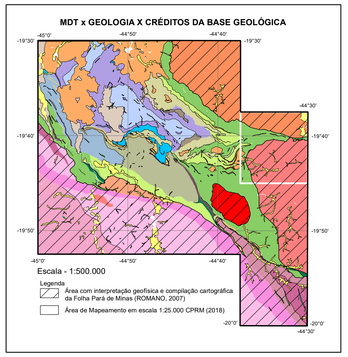

RELAÇÕES TECTONO - ESTRATIGRÁFICAS

ERA	PERÍODO	EPOCA	IDADE (Ma)	UNIDADES
CENOZOICO	NEÓGENO	HOLOCENO	0,01	Q12a — Depósitos aluviais e de terraços
		PLEISTOCENO	2,58	
		PLIOCENO	5,33	Ndl — Coberturas eluviais detrito-lateríticas
		MIOCENO	23,0	

ERA	IDADE (Ma)	UNIDADE ESTRATIGRÁFICA
NEOPROTEROZOICO	541 – 1000	
PALEO PROTEROZOICO	1000 – 2500	
NEOARQUEANO	2500 – 2800	MAGMATISMO INTERMEDIÁRIO A ÁCIDO: Magmatismo cálcio-alcalino de médio K / TTG — Suíte Maravilhas - Florestal: Batólito Serra do Tavares (A4γ3fs); Batólito Pequi (A4γ3mp)
MESOARQUEANO	2800 – 2900	SUPERGRUPO RIO DAS VELHAS, GRUPO PITANGUI, Formação Rio São João (A34rpis); Formação Rio Pará, Membro Velho do Taipa (A34rpip)
	2900 – 3200	

UNIDADES LITOESTRATIGRÁFICAS
FANEROZOICO - CENOZOICO

Q12a Depósitos aluvionares inconsolidados e terraços aluvionares semi-consolidados. Compostos pela intercalação de sedimentos arenosos, cascalhosos e siltico-argilosos.

Ndl Coberturas eluvionares detrito-lateríticas compostas por seixos e matacões de quartzo e/ou com cobertura parcial de carapaça limonítica.

NEOARQUEANO

Magmatismo cálcio-alcalino de médio K/TTG - Suite Maravilhas - Florestal

A4γ3fs Batólito Serra dos Tavares: trondjemitos e granodioritos com leucogranitos subordinados, de granulação média a grossa, localmente foliados, portando biotita cloritizada. (2.755 +/- 8 Ma, U-Pb LA-ICP-MS).

A4γ3mp Batólito Pequi: (silimanita)-biotita granodiorito a tonalito de granulação média a grossa, localmente porfirítico. São comuns diques de anfibolito associados (2.750 +/- 13 Ma, U-Pb LA-ICP-MS).

ARQUEANO

SUPERGRUPO RIO DAS VELHAS
GRUPO PITANGUI
Formação Rio São João

A34rpis Metarritmitos com intercalações com níveis de quartzo-biotita xisto, (carbonato-clorita)-biotita-quartzo filito (metapelitos), clorita- biotita-plagioclásio-(carbonato)-quartzo xisto (metarenitos arcoseanos), biotita-clorita-plagioclásio-quartzo-actinolita xisto com bandamento rítmico centimétrico a decimétrico. Ocorrem intercalações subordinadas de plagioclásio-actinolita xisto (metabasalto) e clorita-talco xisto (metavulcânica ultramáfica), metachert, formação ferrífera bandada (ff), e quartzitos, além de metabrechas polimíticas suportadas por matriz biotítica a clorítica, contendo clastos líticos de clorita xistos, filitos carbonosos, filitos sericíticos, metachert e litoclastos de rochas metavulcanoclásticas.

Formação Rio Pará
Membro Velho do Taipa
A34rpip Intercalações de plagioclásio-actinolita xisto, plagioclásio-actinolita fels (carbonato-epidoto-clorita)-plagioclásio-actinolita xisto (metabasaltos com afinidades komatiítica a tholeítica de alto-Mg e alto Fe) e quartzo-plagioclásio-(actinolita)-biotita-clorita xisto, quartzo-clorita xisto e subordinadamente clorita-augita-hornblenda metagabro com afinidade tholeítica de alto-Mg (2729 Ma, U-Pb discórdia) e rochas metaultramáficas. Localmente as rochas metavulcânicas exibem estruturas almofadadas, textura variolítica e níveis de peperito. Ocorrem também intercalações decimétricas a métricas de formações ferríferas bandadas (ff), metacherts, quartzitos, filitos carbonosos e (clorita)-biotita-quartzo xisto, biotita-clorita-plagioclásio-actinolita-quartzo xisto, carbonato-biotita-plagioclásio -quartzo xisto (meta-renitos ou metagrauvacas feldspáticas), (2842+/- 22 Ma, U-Pb idade máxima de sedimentação).

CONVENÇÕES GEOLÓGICAS

- Acamadamento
- Fratura
- Foliação
- Foliação milonítica
- Estrias de falha
- Lineação de estiramento
- Lineação B (eixo de dobra)
- Lineação B (eixo de dobra) horizontal
- Lineação de estiramento horizontal
- Lineação mineral
- Lineação mineral horizontal
- Contato aproximado
- Contato normal
- Contato transicional
- Dique
- Falha ou fratura
- Alinhamentos
- Veio
- Zona de cisalhamento indiscriminada
- Zona de cisalhamento transpressional dextral
- Zona de cisalhamento transpressional sinistral
- Depósito
- Ocorrência

CONVENÇÕES CARTOGRÁFICAS

- Estrada pavimentada
- Estrada sem pavimentação tráfego periódico
- Estrada sem pavimentação tráfego permanente
- Caminho
- Trilha
- Drenagem
- Rio/Lagoa
- Área urbana

Recursos Minerais
ag - Argila, db - Diabásio, Fe - Ferro, gr - Granito, qz - Quartzo,

PERFIL GEOLÓGICO

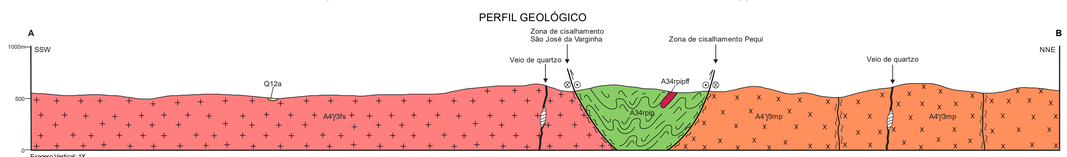

LOCALIZAÇÃO DA ÁREA DE ESTUDO NO ESTADO

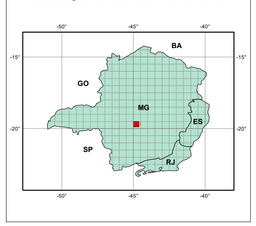

ARTICULAÇÃO DAS FOLHAS 1:100.000

ABAETÊ SD.23-Y-D-III	POMPÉU SE.23-Z-C-I	SETE LAGOAS SE.23-Z-C-II
BOM DESPACHO SD.23-Y-D-VI	PARÁ DE MINAS SE.23-Z-C-IV	SE.23-Z-C-V
SF.23-Y-B-III	SF.23-X-A-I	SF.23-X-A-II

ARTICULAÇÃO DAS FOLHAS 1:25.000

SE.23-Z-C- IV-2-NO	SE.23-Z-C- IV-2-NE	SE.23-Z-C- V-1-NO
SE.23-Z-C- IV-2-SO	SE.23-Z-C- IV-2-SE	SE.23-Z-C- V-1-SO
SE.23-Z-C- IV-4-NO	SE.23-Z-C- IV-4-NE	SE.23-Z-C- V-3-NO

O Empreendimento Áreas de Relevante Interesse Mineral - ARIM, da Diretoria de Geologia e Recursos Minerais - DGM, é parte da Ação Avaliação dos Recursos Minerais do Brasil e consiste em um conjunto de projetos voltados para a identificação de áreas atrativas para exploração mineral, visando estimular a pesquisa e a produção mineral brasileira.

O Projeto ARIM - Noroeste do Quadrilátero Ferrífero está sendo executado pela Superintendência Regional de Belo Horizonte - SUREG-BH.

CRÉDITOS DA BASE CARTOGRÁFICA

Base Planimétrica digital obtida a partir da compilação da folha SE.23-Z-C-IV Pará de Minas, escala 1:100.000, publicada em 1976 pelo IBGE (primeira edição), ajustada às imagens do Mosaico GeoCover - 2.000, ortorretificado e georreferenciado segundo o datum SIRGAS2000, de imagens ETM+ do Landsat 7 resultante da fusão das bandas 7, 4, 2 e 8, com resolução espacial de 14,25 metros. Esta base foi editada e atualizada pela Divisão de Cartografia – DICART e posteriormente pela Gerência de Relações Institucionais e Desenvolvimento – GERIDE BH, para atender ao mapeamento temático do Serviço Geológico do Brasil – CPRM.

AVISO LEGAL

O conteúdo disponibilizado neste mapa foi elaborado pela CPRM – Serviço Geológico do Brasil, com base em dados obtidos através de trabalhos próprios e de informações de domínio público. A CPRM não garante: (i) que o Conteúdo atenda ou se adeque às necessidades de todos os usuários; (ii) que o Conteúdo e o acesso a ele estejam totalmente livres de falhas; (iii) a total precisão de quaisquer dados ou informações contidas no Conteúdo, apesar das precauções de praxe tomadas pela CPRM. Assim, a CPRM, seus representantes, dirigentes, prepostos, empregados e acionistas não podem ser responsabilizados por eventuais inconsistências ou omissões contidas no Conteúdo. Da mesma forma, a CPRM, seus representantes, dirigentes, prepostos, empregados e acionistas não respondem pelo uso do Conteúdo, e sugere que os usuários utilizem sua própria experiência no tratamento das informações contidas no Conteúdo, ou busquem aconselhamento de profissionais independentes capazes de avaliar as informações contidas no Conteúdo. O Conteúdo não constitui aconselhamento de investimento, financeiro, fiscal ou jurídico, tampouco provê recomendações relativas a instrumentos de análise geocientífica, de investimentos ou eventuais produtos. Por fim, qualquer trabalho, estudo e/ou análise que utilize o Conteúdo deve fazer a devida referência bibliográfica.

CRÉDITOS DE AUTORIA

Autores
Júlio César Lombello e Marcelo de Souza Marinho

Apoio Técnico
Geoquímica: Eduardo Duarte Marques
Geocronologia: Joana Tiago Reis Magalhães
Geofísica: Antonino Juarez Borges (*in memoriam*), Diego Guilherme da Costa Gomes e Marco Antônio Couto Jr.
Geoprocessamento: Márcio Antônio da Silva e Everton Assunção Santos e Márcio Ferreira Augusto
Técnicos em Geociências: Elizabeth de Almeida Cadete Costa

Coordenação Técnica Regional
Gerente de Geologia e Recursos Minerais: Msc. Marcelo de Souza Marinho
Supervisão Técnica Regional: MSc. Júlio César Lombello e MSc. Paulo Henrinque Amorim Dias
Chefe do Projeto: MSc. Júlio César Lombello

Coordenação Técnica Nacional
Chefe do DEREM: Marcelo Esteves Almeida
Chefe do DEGEO: Lúcia Travassos da Rosa Costa
Chefe da DIGEOB: Editton José dos Santos
Chefe da DISEGE: Luiz Gustavo Rodrigues Pinto
Chefe da DIGEOD: Joseneusa Brilhante Rodrigues

Créditos de Geoprocessamento
Editoração cartográfica executada na GERINF-CPRM/BH, sob a supervisão do Gerente de Infraestrutura Geocientífica Júlio Murilo M. Pinho e da supervisora Sabrina Ferreira de Queiroz.

Citação Bibliográfica
(LOMBELLO *et al.*, 2019)

Referência Bibliográfica
LOMBELLO, J. C.; MARINHO, M. de S; 2019. Projeto ARIM - Áreas de Relevante Interesse Mineral – Noroeste do Quadrilátero Ferrífero - Folha SE.23-Z-C-IV-4-NE Sincinúrio Pintagui. Belo Horizonte: CPRM, 2019, 1 mapa colorido. Carta Geológica Escala 1:25.000.

MAPA GEOLÓGICO E DE RECURSOS MINERAIS
FOLHA SE.23-Z-C- IV-2-SE

0,5 0,25 0 0,5 1 1,5 2 Km

ESCALA 1:25.000
2019

PROJEÇÃO UNIVERSAL TRANSVERSA DE MERCATOR
Origem da quilometragem UTM: Equador e Meridiano Central 45°WGr.
acrescidas as constantes: 10.000Km e 500Km, respectivamente.
Datum horizontal: SIRGAS 2000
Declinação magnética do centro da folha em 2016: 22°13'10".

SERVIÇO GEOLÓGICO DO BRASIL – CPRM
SECRETARIA DE GEOLOGIA, MINERAÇÃO E TRANSFORMAÇÃO MINERAL
MINISTÉRIO DE MINAS E ENERGIA
PÁTRIA AMADA BRASIL GOVERNO FEDERAL