MINISTÉRIO DE MINAS E ENERGIA
SECRETARIA DE GEOLOGIA, MINERAÇÃO E TRANSFORMAÇÃO MINERAL
SERVIÇO GEOLÓGICO DO BRASIL – CPRM

PROGRAMA GEOLOGIA, MINERAÇÃO E TRANSFORMAÇÃO MINERAL
AÇÃO AVALIAÇÃO DE RECURSOS MINERAIS DO BRASIL
MAPA GEOLÓGICO - ESCALA 1:250.000

MAPA GEOLÓGICO INTEGRADO DA REGIÃO METROPOLITANA DE SÃO PAULO
ESCALA 1:250.000 - CPRM - 2019

ENCARTE TECTÔNICO

AEROGAMAESPECTROMETRIA - IMAGEM DE COMPOSIÇÃO TERNÁRIA RGB (K - eTh - eTh - U)

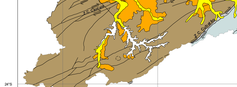

AEROMAGNETOMETRIA - ANOMALIA MAGNETOMÉTRICA

AEROMAGNETOMETRIA - PRIMEIRA DERIVADA VERTICAL (DZ)

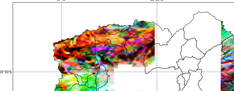

MAPA GEOLÓGICO INTEGRADO DA REGIÃO METROPOLITANA DE SÃO PAULO

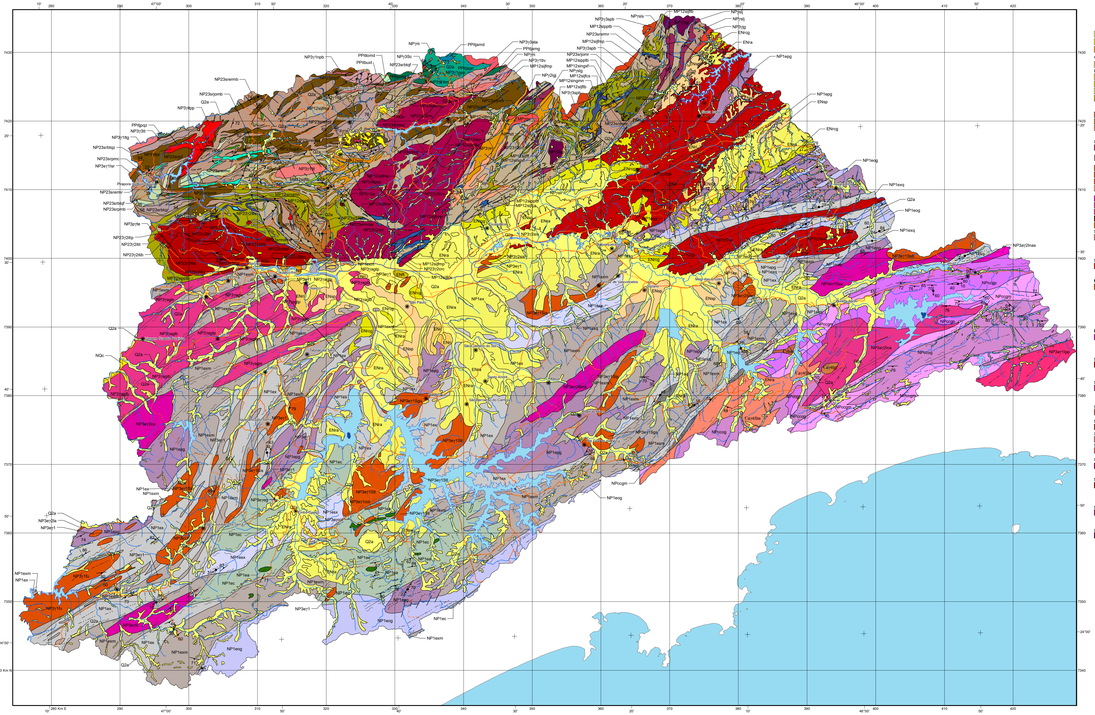
Embu
Costeiro
São Roque-Serra do Itaberaba
Zona de Cisalhamento Rio Guapiúvas
Zona de Cisalhamento Ribeira
Zona de Cisalhamento Taxaquara
Zona de Cisalhamento Cubatão
Zona de Cisalhamento Itariru
Zona de Cisalhamento Rio Guaxinim
Zona de Cisalhamento Rio Preto
Zona de Cisalhamento Rio Capivari
Zona de Cisalhamento Rio Guaratuba
Zona de Cisalhamento Rio