CARTA DE ANOMALIAS
FOLHA SC.21-Y-A-V
ESCALA 1:100.000 - SGB/CPRM, 2021

AEROGAMAESPECTROMETRIA – IMAGEM DE COMPOSIÇÃO TERNÁRIA RGB (K-eTh-eU)



Mostra a variação das concentrações relativas dos três radioelementos relacionando-os com as cores vermelho (R-red) (K,%), verde (G-green) (eTh, ppm) e azul (B-blue)(eU, ppm). O espectro de cores varia desde o branco, quando coincidente as máximas concentrações relativas nos três radioelementos, até o preto, para os mínimos teores relativos.

AEROMAGNETOMETRIA - GRADIENTE TOTAL E DECONVOLUÇÃO DE EULER



No mapa de gradiente total a anomalia magnetométrica é centralizada em relação ao corpo causativo, o caráter dipolar é suprimido, o que simplifica a interpretação. Todavia, dimensões horizontais na anomalia em relação ao corpo causativo são extrapoladas. Recomenda-se a utilização deste produto para realçar a distribuição de rochas/minerais magnéticos na área, e também como forma de simplificar a interpretação dos usuários. A deconvolução Euler utiliza derivadas do campo magnético anômalo para estudar a geometria das fontes magnetométricas localizadas em subsuperfície. Neste trabalho foi empregado o índice 1 para a deconvolução de Euler com o intuito de realçar as estruturas lineares magnéticas da área.

MODELO DIGITAL DO TERRENO E BASE CARTOGRÁFICA COM A IDENTIFICAÇÃO DAS ESTAÇÕES GEOQUÍMICAS DE SEDIMENTOS DE CORRENTE

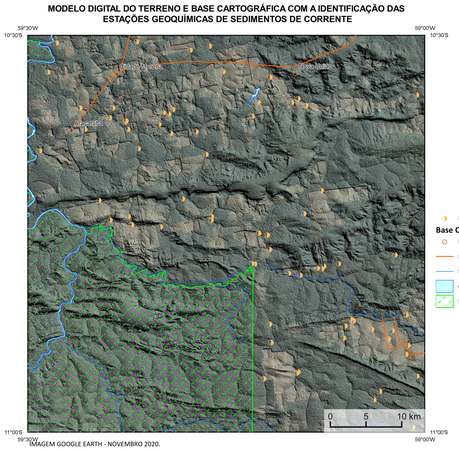

IMAGEM GOOGLE EARTH - NOVEMBRO 2020.


GREENWICH
Cidade Morena
Nova União
Araçaruba
Cu,Zn
Cu,Pb,Zn
Au,Cu,Zn
Au,Pb
Cu,Pb
Zn
Pb
Cu
Rio Jamari
Rio Preto do Crespo
Rio Branco
Rio Urupá
Rio Jaru
Rio Ouro Preto do Oeste
Rio Machadinho
Rio Preto do Crespo
Rio Pimenta Bueno
Rio Comemoração
Rio Apediá
Rio Muqui
Rio Rolim de Moura
Rio Guaporé
Rio Mamoré
Rio Paraná do Ouro
Rio Paraná do Ouro
Rio Paraná do Ouro