MINISTÉRIO DAS MINAS E ENERGIA
DEPARTAMENTO NACIONAL DA PRODUÇÃO MINERAL
CONVÊNIO DNPM - CPRM

PHL
007917
2006

PROJETO BAHIA

RELATÓRIO DE PROGRESSO 02
MAPAS DE CAMINHAMENTO E AMOSTRAGEM
VOLUME I-B

JURACY F. MASCARENHAS
AUGUSTO J. PEDREIRA
CARLOS JOSÉ PEDROSA
JOÃO BATISTA A. ARCANJO
JOSÉ ERASMO OLIVEIRA
PERCIO M. BRANCO
JOÃO PEDREIRA DAS NEVES

COMPANHIA DE PESQUISA DE RECURSOS MINERAIS
DIRETORIA DE OPERAÇÕES
AGÊNCIA SALVADOR

novembro 1973

I96 SUREMI
ARQUIVO TÉCNICO
Relatório nº 222-S
N.º de Volumes: 2 V.: IB
OSTENSIVO

PROJETO BAHIA

Chefe do Projeto *Augusto J. Padreira*

Equipe Executora *Antonio Augusto F. Araujo*
Benedito Celio E. Silva
Carlos José Pedrosa
João Batista A. Arcanjo
José Erasmo de Oliveira
José Torres Guimarães
Marcilio Antonio Queiros
Pércio de Moraes Branco
Roberio Ribeiro de Azevedo
Sidney Lima de Souza
João Pedreira das Neves

Colaboração Especial *Juracy de Freitas Mascarenhas*
Lawrence V. Blade

PROJETO BAHIA

RELATÓRIO DE PROGRESSO 02

ÍNDICE DOS VOLUMES

Volume I-A TEXTO E MAPAS GEOLÓGICOS

Volume I-B MAPAS DE CAMINHAMENTO E AMOSTRAGEM
FOLHAS UPAMIRIM, MORRO DO CHAPÉU, ANDARAÍ E RIO DE CONTAS

Volume I-C MAPAS DE CAMINHAMENTO E AMOSTRAGEM
FOLHAS JEQUIÉ, ILHÉUS, E VITÓRIA DA CONQUISTA

Volume II-A FICHAS DE AFLORAMENTO E PETROGRAFIA
FOLHAS UPAMIRIM, MORRO DO CHAPÉU, ANDARAÍ E RIO DE CONTAS

Volume II-B FICHAS DE AFLORAMENTO E PETROGRAFIA
FOLHAS JEQUIÉ E ILHÉUS

Volume II-C FICHAS DE AFLORAMENTO E PETROGRAFIA
FOLHA VITÓRIA DA CONQUISTA

Volume III CADASTRAMENTO MINERAL E GEOQUÍMICA

CPRM

VOLUME I - B

Este volume contem os mapas de caminhamento e afloramentos referentes às folhas UPAMIRIM (SC.24-Y-A), MORRO DO CHAPÉU (SC.24-Y-C), ANDARAÍ (SD.24-V-A) e RIO DE CONTAS (SD.24-V-C), em um total de 22 mapas, sendo quatro de UPAMIRIM e seis de cada uma das folhas restantes.

NE 7530.0210.0343

MINISTÉRIO DAS MINAS E ENERGIA
DEPARTAMENTO NACIONAL DA PRODUÇÃO MINERAL

CAMIRIM
SC. 24 - Y - A - IV

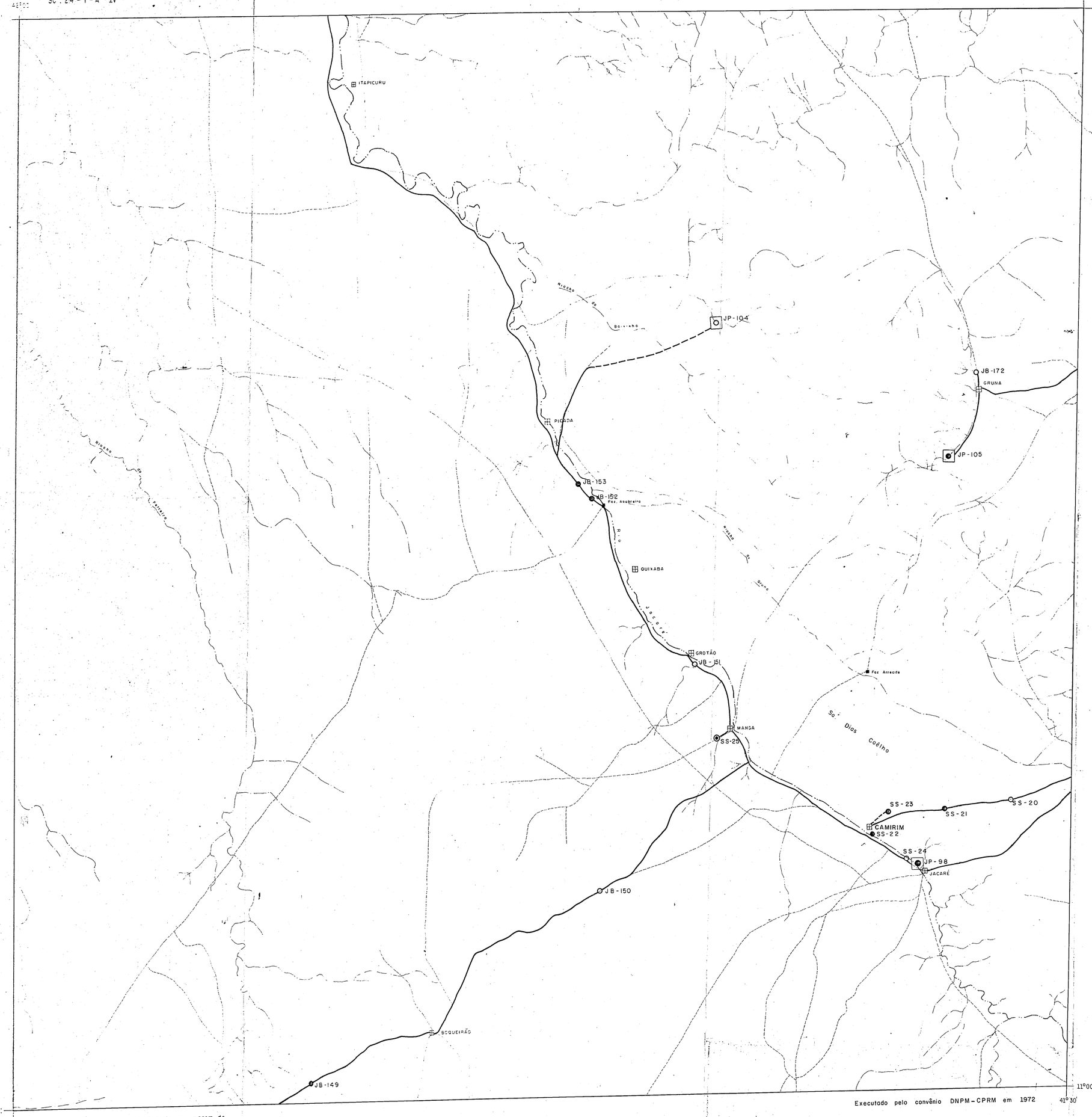

Base planimétrica preparada a partir de imagem de radar com apoio de fotos aéreas verticais e de mapa topográfico na escala 1:250.000 do CNG-IBGE.

PROJETO BAHIA

ESCALA 1:100.000

1 Km 0 1 2 3 4 5 Km

Executado pelo convênio DNPM-CPRM em 1972

CPRM
AGÊNCIA SALVADOR

DNPM

MAPA DE CAMINHAMENTO E AMOSTRAGEM

CONVENÇÕES

Afloramento descrito

Ponto amostrado

Ponto com lâmina delgada

Ponto de ocorrência mineral

Pontos 20 a 25 (SS)
Descritos por:
Sylvio Raimundo M. Seixas
João Batista A. Arcanjo

Pontos 150. a 153, 172 (JB)
Descritos por:
João Batista A. Arcanjo
Antônio Augusto F. Araujo

Pontos 98, 104, e 105 (JP)
Descritos por:
João Pedreira dos Neves
Carlos José Fedrosa

CAMINHAMENTO

Veículo

Pé

DECLINAÇÃO MAGNÉTICA

NM NV
20°

A declinação magnética cresce anualmente 07'

DES. Hélio A. Brandão
DES. Edvaldo L. Mota

MINISTÉRIO DAS MINAS E ENERGIA
DEPARTAMENTO NACIONAL DA PRODUÇÃO MINERAL

UTINGA
SD.24-V-A-II

41°30' 12°00' 41°00' 12°00'

CABECEIRA DO RIO
JB-137
JB-136
JB-75
JB-74
RIACHÃO DO UTINGA
JB-80
JB-79
JB-78
JB-129
JB-128
JB-127
JB-126
UTINGA
JB-125
JB-124
PÉ DE SERRA
JB-134
TRAVESSÃO
MILAGRE
BAGINDEIRINHA
PM-36
PM-37
PM-38
PM-39
PM-40
PM-41
AFRANIO PEIXOTO
JB-135
WAGNER
SÃO SEBASTIÃO DO UTINGA
PM-35
BONZÃO
IRAMAIA
SANTO ANTÔNIO
PM-12
PM-11
PM-10
PM-9
PM-8
BR-242
PM-34
PM-33
LL-3
PM-5
PM-4
TANQUINHO
PM-57
GP-20
BR-242

12°30' 41°30' 12°30' 41°00'

CONVENÇÕES

Afloramento descrito

Ponto amostrado

Pontos : 4,5,8, a 12,33 a 41,57 (PM)
Descritos por: Pércio Morais Branco
João Batista A. Arcanjo

Pontos : 74,78 a 80, 124 a 129, 75, 134 a 137 (JB.
Descritos por: João Batista A. Arcanjo
Antonio Augusto F. Araujo

Ponto : 20 (GP)
Descritos por: Emanuel P. Barbosa
José Torres Guimarães

Ponto : 3 (LL)
Descrito por : Luiz Luna F. Miranda
Emanuel P. Barbosa

CAMINHAMENTO

VEÍCULO

DECLINAÇÃO MAGNÉTICA

NM NV
20°

A declinação magnética cresce anualmente 07'

Base planimétrica preparada à partir de imagem de radar com apoio de mapa topográfico na escala/ de 1/250.000 do CNG - IBGE.

PROJETO BAHIA

ESCALA 1/100.000

1 0 1 2 3 4 5Km

Executado pelo convênio DNPM CPRM em 1972/73

CPRM AGÊNCIA SALVADOR

DNPM

MAPA DE CAMINHAMENTO E AMOSTRAGEM

DESENHO — Renato P. Souza

MINISTÉRIO DAS MINAS E ENERGIA
DEPARTAMENTO NACIONAL DA PRODUÇÃO MINERAL

LAGEDINHO
SD.24-V-A-III

41°00' 12°00' 40°30' 12°00'

JB-130 JB-131 SÃO ROQUE JB-132 IBIAPORÃ JB-133 La do Brejinho BREJO DO CAMABRAVA TAPIRAIPE JB-123 JB-122 JB-121 JB-120 JB-119 JB-118 JB-117 JB-116 JB-115 JB-114 JB-113 JB-112 JB-111 JB-110 JB-109 JB-108 JB-107 JB-106 AMPARO MORRO DAS FLÔRES PM-64 PM-63 PM-62 PM-61 PM-60 LAGEDINHO PM-59 PM-58 PM-66 PM-65 LAGOA DA LAPINHA PM-3 LL-4 PM-2 BR-242 PM-1 LL-64 PM-28

Rio Sarracura — Serra do Orobó — Rio Tupim

12°30' 41°00' 12°30' 40°30'

Base planimétrica preparada à partir de imagem de radar, com apoio parcial de fotos aéreas verticais e/ de mapa topográfico na escala de 1/250.000 CNG-IBGE.

CONVENÇÕES

Afloramento descrito

Ponto amostrado

Ponto com lâmina delgada

Pontos: 1 a 3, 58 a 66, 28 (PM
Descritos por: Percio de Moraes Branco
João Batista A. Arcanjo

Pontos: 106 a 123, 130 a 133 (JB)
Descritos por: João Batista A. Arcanjo
Antonio Augusto F. Araujo

Ponto: 4,64 (LL)
Descrito por: Luiz Luno F. Miranda
Emanuel P. Barbosa

CAMINHAMENTO

VEÍCULO

DECLINAÇÃO MAGNÉTICA

NM NV
20°

A declinação magnética cresce anualmente 07'

PROJETO BAHIA

ESCALA — 1/100.000

1Km 0 1 2 3 4 5Km

Executado pelo convenio DNPM CPRM em 1972/73

CPRM DNPM
Agência Salvador

MAPA DE CAMINHAMENTO E AMOSTRAGEM

Desenho - Renato P. Souza

MINISTÉRIO DAS MINAS E ENERGIA
DEPARTAMENTO NACIONAL DA PRODUÇÃO MINERAL

PALMEIRAS
SD. 24-V-A-IV

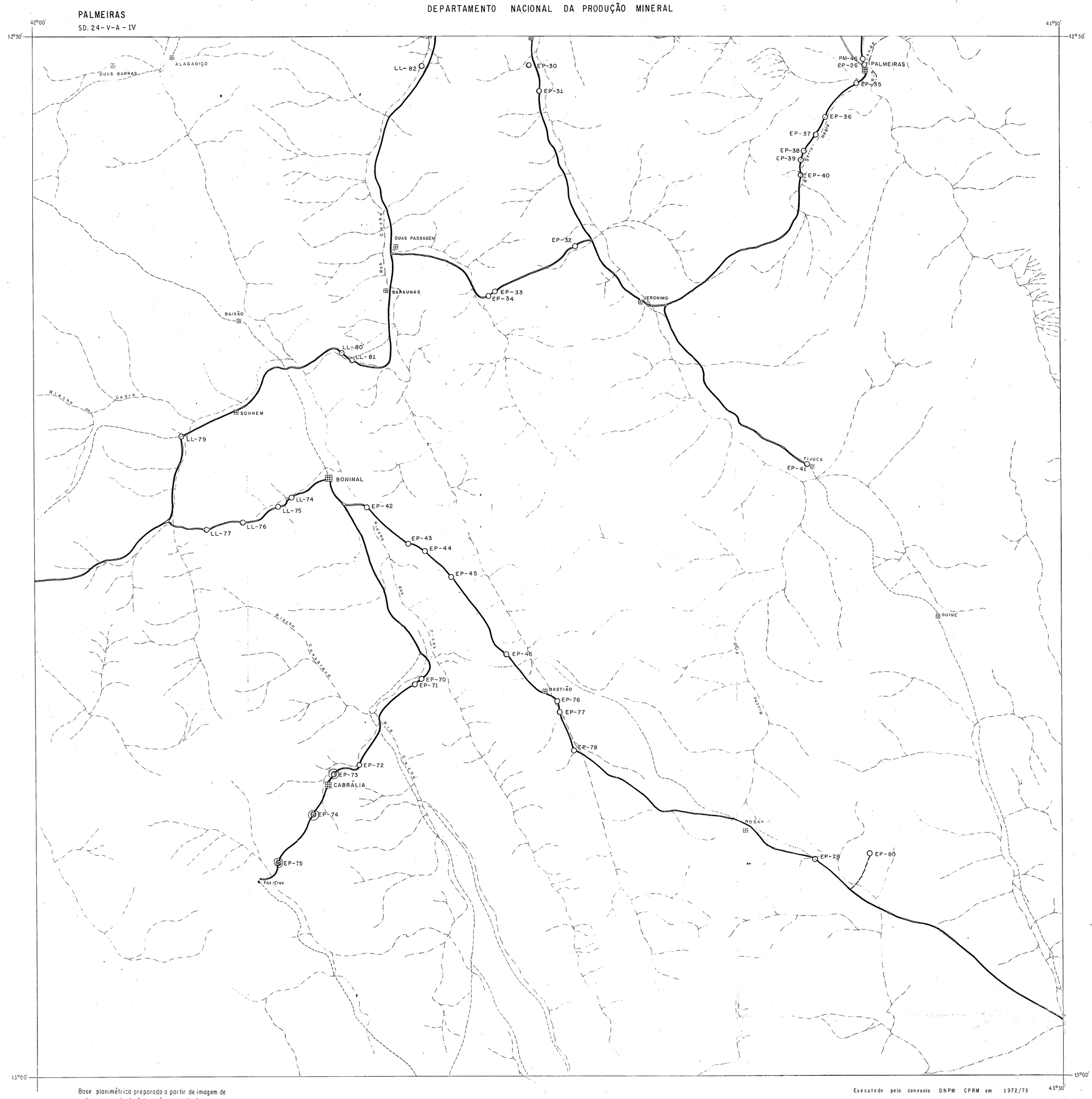

CONVENÇÕES

Afloramento descrito

Ponto amostrado

Pontos: 32, 74 a 77, 79 a 82 (LL)
Descritos por:
Luis Luno F. Mirando
Emanuel P. Barbosa

Pontos: 26, 30 a 46, 70 a 80 (EP)
Descritos por:
Emanuel P. Barbosa
José Torres Guimarães

Ponto: 46 (PM)
Descrito por:
Pércio M. Branco
João Batista A. Arcanjo

CAMINHAMENTO

VEÍCULO

PÉ

DECLINAÇÃO MAGNÉTICA

NM NV
-20°

A declinação magnética cresce anualmente 07'

Base planimétrica preparada a partir de imagem de radar, com apoio de fotos aéreas verticais e mapa topográfico na escala de 1/250.000 CNG-IBGE.

PROJETO BAHIA

ESCALA - 1/100.000

1Km 0 1 2 3 4 5Km

Executado pelo convenio DNPM CPRM em 1972/73

CPRM DNPM

Agencia Salvador

MAPA DE CAMINHAMENTO E AMOSTRAGEM

DESENHO - Renato P. Souza.

MINAS DO MIMOSO
SC 24-Y-A-II

MINISTÉRIO DAS MINAS E ENERGIA
DEPARTAMENTO NACIONAL DA PRODUÇÃO MINERAL

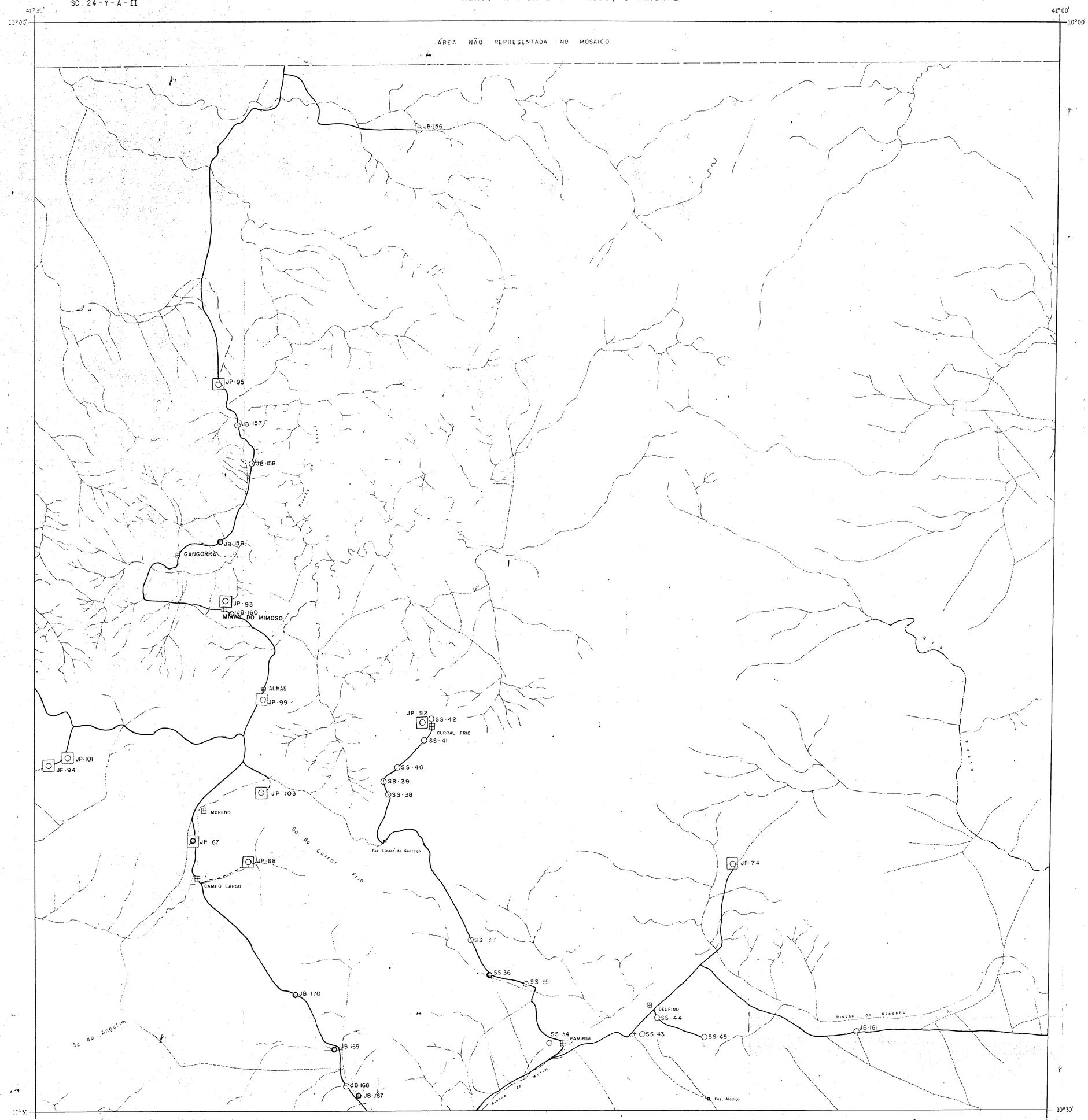

Base planimétrica preparada a partir de imagem de radar com apoio de fotos aéreas verticais e de mapa topográfico na escala 1:250.000 do CNG-IBGE.

Executado pelo convênio DNPM-CPRM em 1972

PROJETO BAHIA

ESCALA 1:100.000

1 Km 0 1 2 3 4 5 Km

CPRM
AGÊNCIA SALVADOR

DNPM

MAPA DE CAMINHAMENTO E AMOSTRAGEM

CONVENÇÕES

Afloramento descrito

Ponto amostrado

Ponto com análise química

Ponto de ocorrência mineral

Pontos 34 a 45 (SS)
Descritos por:
Sylvio Raimundo M. Seixas
João Batista A. Arcanjo

Pontos 156 a 161, 167 a 170 (JB)
Descritos por:
João Batista A. Arcanjo
Antônio Augusto F. Araujo

Pontos 67, 68, 74, 92 a 95, 99 e 101 (JP)
Descritos por:
João Pedreiro das Neves
Carlos José Pedrosa

CAMINHAMENTO

Veículo

DECLINAÇÃO MAGNÉTICA
N M N V
20°
A declinação magnética cresce anualmente 07'

DES. Hélio A. Brandão
DES. Edvaldo L. Mota

MINISTÉRIO DAS MINAS E ENERGIA
DEPARTAMENTO NACIONAL DA PRODUÇÃO MINERAL

UMBURANAS
SC.24-Y-A-V

Base planimétrica preparada a partir de imagem de radar com apoio de fotos aéreas verticais e de mapa topográfico na escala 1:250.000 do CNG-IBGE.

Executado pelo convênio DNPM-CPRM em 1972

PROJETO BAHIA

ESCALA 1:100.000

1 Km 0 1 2 3 4 5 Km

CPRM DNPM
AGÊNCIA SALVADOR

MAPA DE CAMINHAMENTO E AMOSTRAGEM

CONVENÇÕES

Afloramento descrito

Ponto amostrado

Ponto com lâmina petrográfica

Ponto de ocorrência mineral

Pontos 1 a 12, 14 a 19 (SS)
Descritos por:
Sylvio Raimundo M. Seixas
João Batista A. Arcanjo

Pontos 171, 173, 165, 166 (JB)
Descritos por:
João Batista A. Arcanjo
Antônio Augusto F. Araujo

Pontos 66, 71 e 106 (JP)
Descritos por:
João Pedreira das Neves
Carlos José Fedrosa

CAMINHAMENTO

Veículo

Pé

DECLINAÇÃO MAGNÉTICA
NM NV
20'

A declinação magnética cresce anualmente 07'

DES. Hélio A. Brandão
DES. Edvaldo L. Mota

MINISTÉRIO DAS MINAS E ENERGIA
DEPARTAMENTO NACIONAL DA PRODUÇÃO MINERAL

IRECÊ
SC.24-Y-C-I

42°00' 11°00' 41°30' 11°00'

ARRECIFE
JB-148
JB-147
JUSSARA
JB-146
JB-145
JB-144
JB-143
JP-82
JB-50
JB-49
JB-48
JB-47
JB-46
JB-142
GABRIEL
JB-141
JB-140
JB-45
JB-44
JB-43
JP-89
LAGOA DA CANABRAVA
IRECÊ
JB-42
JB-41
JB-40
JB-39
CANAL
JB-38
JB-37
JB-36
LAPÃO
GAMELEIRA
TANQUINHO
JB-51
LAGOA DOS PATOS
AGUADA NOVA
JP-83
Faz. Macacos
BELO CAMPO
JP-84
JB-52

11°30' 42°00' 11°30' 41°30'

CONVENÇÕES

Afloramento descrito

Ponto amostrado

Ponto com lâmina delgada

Pontos: 36 a 52, 140 a 148 (JB)
Descritos por:
João Batista A. Arcanjo
Antonio Augusto F. Araujo

Ponto Ocorrencia Mineral

Pontos: 82, 83, 84 e 89 (JP)
Descritos por:
João Pedreira dos Neves
Carlos José Pedrosa

CAMINHAMENTO

VEÍCULO

DECLINAÇÃO MAGNÉTICA

NM NV
20°

A declinação magnética cresce anualmente 07'

Base planimétrica preparada à partir de imagem de radar com apoio de fotos aéreas verticais e de mapa topográfico na escala de 1/250.000 do CNG-IBGE.

PROJETO BAHIA

ESCALA 1/100.000

1Km 0 1 2 3 4 5Km

Executado pelo convênio DNPM CPRM em 1972

CPRM DNPM

MAPA DE CAMINHAMENTO E AMOSTRAGEM

DESENHO — Renato P. Souza

MINISTÉRIO DAS MINAS E ENERGIA
DEPARTAMENTO NACIONAL DA PRODUÇÃO MINERAL

AMÉRICA DOURADA
SC. 24-Y-C-II

41°30' 11°00' 41°00' 11°00'

Gruta do Brejão
JB-182
JB-181
SS-26
SS-27
SS-28
Faz. Mulugú
SS-29
SS-33
SS-32
JP-73
SS-13
JB-183
JB-184
JB-185
JB-186
JB-187
TABUA
JP-69
JP-78
JP-70
JB-174
JB-175
JB-176
JB-177
JB-178
JB-179
JB-180
SS-30
SS-31
JB-188
JB-189
Veio de Talco
JP-65
JP-90
Rio Jacaré
JB-96
JB-95
Corrego
Veiro do Canjaro
Rio
Rch. Congbrava
Rch. do Padre
JP-91
TARECO
Rch. Umbu
JB-139
JB-138
RAFAEL
NOVA AMÉRICA
JB-35
JB-34
JB-33
JB-32
AMÉRICA DOURADA
JB-31
JB-61
JB-30
JB-29
JB-28
JB-27
Rio Vargem
JP-87
JB-91

11°30' 41°30' 11°30' 41°00'

Base planimétrica preparada à partir de imagem de radar com apoio de fotos aéreas verticais e de mapa topográfico na escala de 1/250.000 do CNG-IBGE.

PROJETO BAHIA

ESCALA 1:100.000

1km 0 1 2 3 4 5km

Executado pelo convênio DNPM-CPRM em 1972

CPRM DNPM
Agência Salvador

MAPA DE CAMINHAMENTO E AMOSTRAGEM

CONVENÇÕES

Afloramento descrito

Ponto amostrado

Ponto com lâmina delgada

Ponto de Ocorrência Mineral

Pontos 26 a 33, 13 (SS)
Descritos por:
Silvio Raimundo M. Seixas
João Batista A. Arcanjo

Pontos 27 a 35, 138, 139, 91, 95, 96, 174 a 189. 61 (JB)
Descritos por:
João Batista A. Arcanjo
Antonio Augusto F. Araujo

Pontos 65, 69, 70, 73, 78, 87, 90, 91 (JP)
Descritos por:
João Pedreira dos Neves
Carlos José Pedrosa

CAMINHAMENTO

Veiculo

PÉ

DECLINAÇÃO MAGNÉTICA
NM NV
20°

A declinação magnética cresce anualmente 07'

Desenho - Renato Silva

MINISTÉRIO DAS MINAS E ENERGIA
DEPARTAMENTO NACIONAL DA PRODUÇÃO MINERAL

JACOBINA
SC. 24-Y-C-III

41°00' 11°00' 40°30' 11°00'

JB-105
LAJES DO BATATA
JB-104
JB-191
JB-103
JB-102
JB-102
JB-101
JB-99, 100
JB-98
JB-190
JB-97
JACOBINA
JB-192
PM-95
VARZEA NOVA
JB-92
JB-93
JB-94
PM-94
PM-88
PM-87
MIGUEL CALMON
PM-81
PM-82
PM-83
PM-84
PM-85
PM-86
PM-80
DIAS COELHO

11°30' 41°00' 11°30' 40°30'

Base planimétrica preparada a partir de imagem de radar com apoio de mapa topográfico na escala 1:250.000 do CNG-IBGE.

Executado pelo convênio DNPM-CPRM em 1972

PROJETO BAHIA

ESCALA 1:100.000

1Km 0 1 2 3 4 5 Km

C.P.R.M. Agência Salvador — D.N.P.M.

MAPA DE CAMINHAMENTO E AMOSTRAGEM

CONVENÇÕES

Afloramento descrito

Ponto amostrado

Ponto com lâmina delgada

Pontos 80 a 88, 94, 95 (PM)
Descritos Por
... Pérsio M. Branco
João Batista A. Araújo

Pontos 92 a 94, 97 a 105, 190 a 192 (JB)
Descritos por
João Batista A. Araújo
Antonio Augusto F. Araújo

CAMINHAMENTO

Veículo

DECLINAÇÃO MAGNÉTICA

NM NV

A declinação magnética cresce anualmente 07'

Des. Nilson Coelho e Oliveira

MINISTÉRIO DAS MINAS E ENERGIA
DEPARTAMENTO NACIONAL DA PRODUÇÃO MINERAL

CANARANA
SC.24-Y-C-IV

42°00' 11°30' 41°30' 11°30' 12°00' 42°00' 11°30' 41°30

JB-53
Faz. Gameleira
IBITITÁ
JB-54
Faz. Recife
JB-55
JP-81
JP-80
Faz. Belo Campo
Rio Jacaré
Faz. Presídio
Faz. Guaraci
Faz. Volta do Angico
Faz. Lapa Grande
JP-79
Faz. Tanquinho
JB-58
CANARANA
Mugem
Faz. Jurubeba
JB-56
PASSAGEM DOS PORCOS
JB-57
FEIRA NOVA
JB-82
BARRO ALTO
SIRIGADO
JP-76
BARREIRÃO
BAREIRINHA
SANTA CRUZ
Faz. Agostinho
PM-27
JP-75
Pé de Lima
FORMOSA
Faz. Conquista
Faz. Alagadiço
QUEIMADA
TIRIRICA DA GAMELEIRA
GAMELEIRA
Faz. Umburana
Faz. Coatinga
Faz. Lagoa Queimada
Faz. Umburaninha
Canudos
MULUNGU DO MORRO

CONVENÇÕES

Afloramento descrito

Ponto amostrado

Ponto de ocorrencia mineral

Ponto : 27 (PM)
Descrito por :
Pércio M. Branco
João Batista A. Arcanjo

Pontos : 53 a 58 , 82 (JB)

Descritos por:
João Batista A. Arcanjo
Antonio Augusto F. Araújo

Pontos: 75, 76, 79, 80 e 81(JP)
Descritos por:
João Pedreiro dos Neves
Carlos José Pedrosa

CAMINHAMENTO

VEÍCULO

PÉ

DECLINAÇÃO MAGNÉTICA
NM NV
20°
A declinação magnética cresce anualmente 07'

Base planimétrica preparada à partir de imagem de radar com apoio de fotos aéreas verticais e de mapa topográfico na escala de 1/250.000 do CNG-IBGE.

Executado pelo convenio DNPM CPRM em 1972

CPRM DNPM

PROJETO BAHIA

ESCALA 1/100.000

1Km 0 1 2 3 4 5Km

MAPA DE CAMINHAMENTO E AMOSTRAGEM

DESENHO- Renato Pereira

MINISTÉRIO DAS MINAS E ENERGIA
DEPARTAMENTO NACIONAL DA PRODUÇÃO MINERAL

MORRO DO CHAPÉU
SC. 24-Y-C-V

41°30' 11°30' 41°00' 11°30'

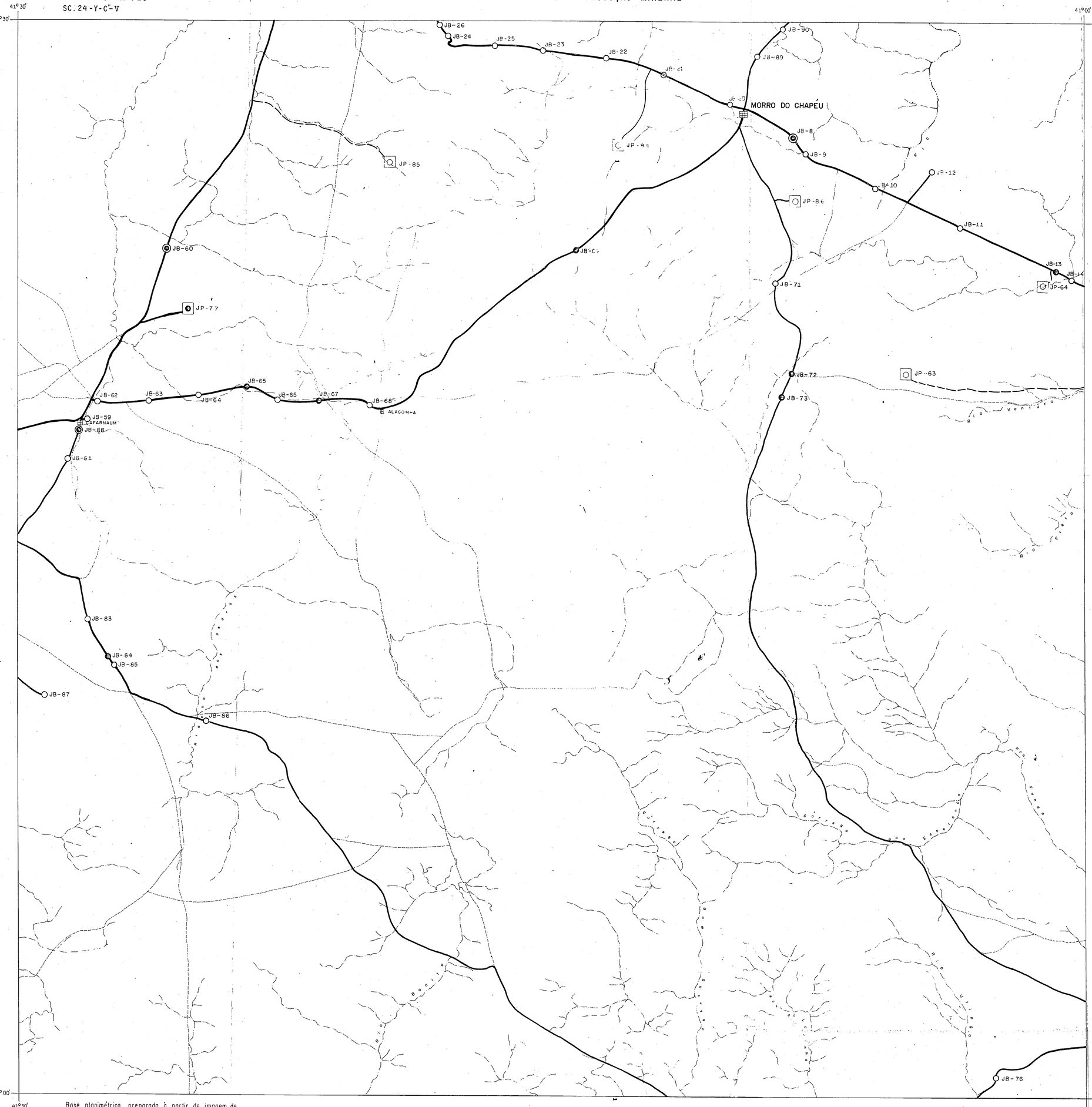

Base planimétrica preparada à partir de imagem de radar com apoio de mapa topográfico na escala 1/250.000 do CNG-IBGE.

CONVENÇÕES

Afloramento descrito

Ponto amostrado

Ponto com lâmina delgada

Ponto de ocorrência mineral

Pontos: 8 a 14, 20 a 26, 59,60 62 a 69, 71 a 73, 76, 81, 83 a 90 (JB).

Descritos por: João Batista A. Arcanjo
Antonio Augusto F. Araujo

Pontos: 63, 64, 77, 85, 86, 88 (JP)

Descritos por: João Pedreira das Neves
Carlos José Pedrosa

CAMINHAMENTO

VEÍCULO

Pé

DECLINAÇÃO MAGNÉTICA
NM NV
-20°-
A declinação magnética cresce anualmente 07'.

PROJETO BAHIA

ESCALA 1/100...

1Km 0 1 2 3 4 5Km

Executado pelo convênio DNPM CPRM em 1972

CPRM
Agência Salvador

DNPM

MAPA DE CAMINHAMENTO E AMOSTRAGEM

Des. — Renato P. Souza

MINISTÉRIO DAS MINAS E ENERGIA
DEPARTAMENTO NACIONAL DA PRODUÇÃO MINERAL

PIRITIBA
SC.24-Y-C-VI

41°00' 11°30' 40°30' 11°30'

DIAS COELHO
PM-89
PM-90
ROSA BENTO
PM-91
PM-92
SONHEM
PM-93
JB-15
JB-16
JB-17
JB-18
JB-13
JB-7
JB-6
JB-5
VENTURA
BONIFACIO
LARGO
TAPIRAMUTÁ
VOLTA GRANDE
JB-70
DUAS BARRAS
JB-77
JB-67
JACOBINA
FRANÇA
PM-79
PM-78
PM-77
PM-76
ANDARAÍ
PIRITIBA
PM-70
JB-4
PM-69
PM-68
JB-3
JB-2
JB-1
INGAZEIRA
PM-71
PM-72
PM-73
BARRA M. NOVO
BARRA
PM-75

12°00' 41°00' 12°00' 40°30'

CONVENÇÕES

Afloramento descrito

Ponto amostrado

Ponto com lâmina delgada

Pontos: 1 a 7, 15 a 19, 70, 77 (JB)
Descritos por:
João Batista A. Arcanjo
Antonio Augusto F. Araujo

Pontos: 67 a 73, 75 a 79, 89 a 93 (PM)
Descritos por:
Pércio M. Branco
João Batista A. Arcanjo

CAMINHAMENTO

VEÍCULO

Pe

DECLINAÇÃO MAGNÉTICA

NM NV
-20°

A declinação magnética cresce anualmente 0°2'

Base planimetrica preparada a partir de imagem de radar com apoio de mapa topografico na escala de/ 1/250.000 do CNG-IBGE.

Executado pelo convenio DNPM CPRM em 1972

PROJETO BAHIA

ESCALA 1/100.000

1Km 0 1 2 3 4 5Km

CPRM DNPM
AGÊNCIA SALVADOR

MAPA DE CAMINHAMENTO E AMOSTRAGEM

DESENHO - Renato Souza

MINISTÉRIO DAS MINAS E ENERGIA
DEPARTAMENTO NACIONAL DA PRODUÇÃO MINERAL

SEABRA
SD.24-V-A-I

42°00' 12°00' 41°30' 12°00'

MILAGRE
SEGREDO
PM-56
SOUTO SOARES
PM-55
PM-54
AGUA DE REGA
PM-53
PM-52
PM-51
IRAQUARA
PM-26
IRAPORANGA
PM-45
PM-44
PM-43
PM-42
PM-50
BOA VISTA
GADO BRAVO
PM-49
PM-25
CAMPESTRE
PM-20
PM-48
PM-23
SEABRA
PM-24
PM-19
PM-13
COCHO DO MOLEIRO
PALMEIRINHA
PM-14
EP-29
PM-16
PM-15
PM-17
PM-18
EP-28
PM-47
SANTANA
EP-27

12°30' 42°00' 12°30' 41°30'

CONVENÇÕES

Afloramento descrito

Ponto amostrado

Ponto com lâmina delgada

Pontos: 13 a 20, 23 a 26, 47 a 56, 42 a 45 (PM)
Descritos por:
Pércio de Moraes Branco
João Batista A. Arcanjo

Pontos: 27 a 29 (EP).
Descritos por:
Emanuel P. Barbosa
José Torres Guimarães

CAMINHAMENTO

VEÍCULO

DECLINAÇÃO MAGNÉTICA

NM NV
20°

A declinação magnética cresce anualmente 07'

Base planimétrica preparada à partir de imagem de radar, com apoio de fotos aéreas verticais e de mapa topográfico na escala de 1/250.000 do CNG-IBGE.

Executado pelo convênio DNPM CPRM em 1972/73

CPRM
AGÊNCIA
SALVADOR

DNPM

PROJETO BAHIA

ESCALA — 1/100.000

1Km 0 1 2 3 4 5Km

MAPA DE CAMINHAMENTO E AMOSTRAGEM

Desenho - Renato P. Souza

MINISTÉRIO DAS MINAS E ENERGIA
DEPARTAMENTO NACIONAL DA PRODUÇÃO MINERAL

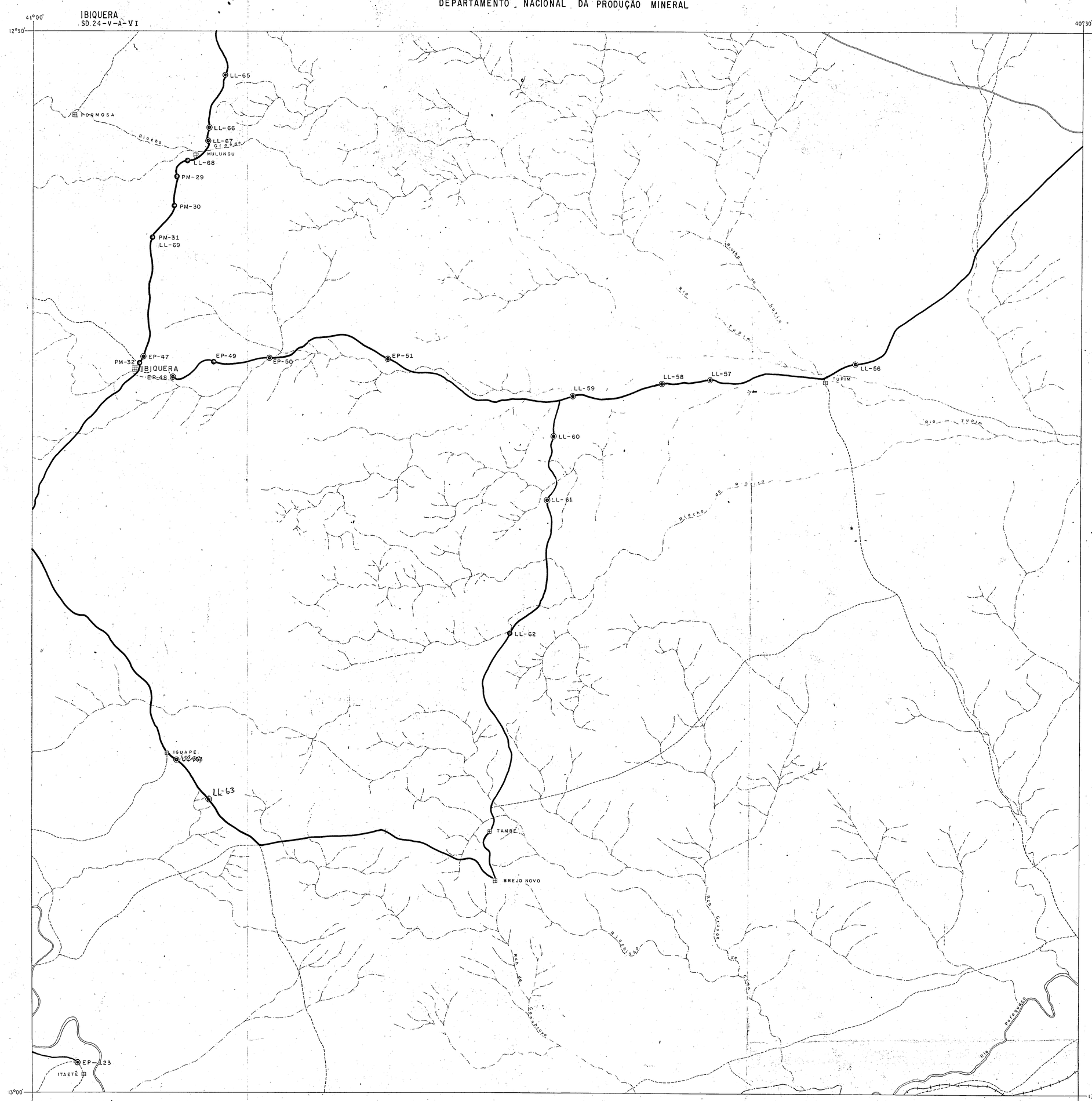

CONVENÇOES

Afloramento descrito

Ponto amostrado

Ponto com lâmina delgada

Pontos: 56 a 63, 65 a 68 (LL)
Descritos por:
Luiz Luno F. Mirando
Emanuel P. Barbosa

Pontos: 47 a 51, 123 (EP)
Descritos por:
Emanuel P. Barbosa
José Torres Guimarães

Pontos: 29 a 32 (PM)
Descritos por:
Percio M. Branco
João Batista A. Arcanjo

CAMINHAMENTO

VEÍCULO

DECLINAÇÃO MAGNÉTICA

NM NV 20°

A declinação magnética cresce anualmente 07'

Base planimétrica preparada a partir de imagem de radar, com apoio de mapa topográfico na escala/ de 1/250.000 do CNG-IBGE.

Executado pelo convenio DNPM CPRM em 1972/73

CPRM
Agência Salvador

DNPM

PROJETO BAHIA

ESCALA - 1/100.000

1Km 0 1 2 3 4 5Km

MAPA DE CAMINHAMENTO E AMOSTRAGEM

Desenho - Renato Souza

MINISTÉRIO DAS MINAS E ENERGIA
DEPARTAMENTO NACIONAL DA PRODUÇÃO MINERAL

ANDARAÍ
SD. 24-V-A-V

41°30' 12°30' 41°00' 12°30'

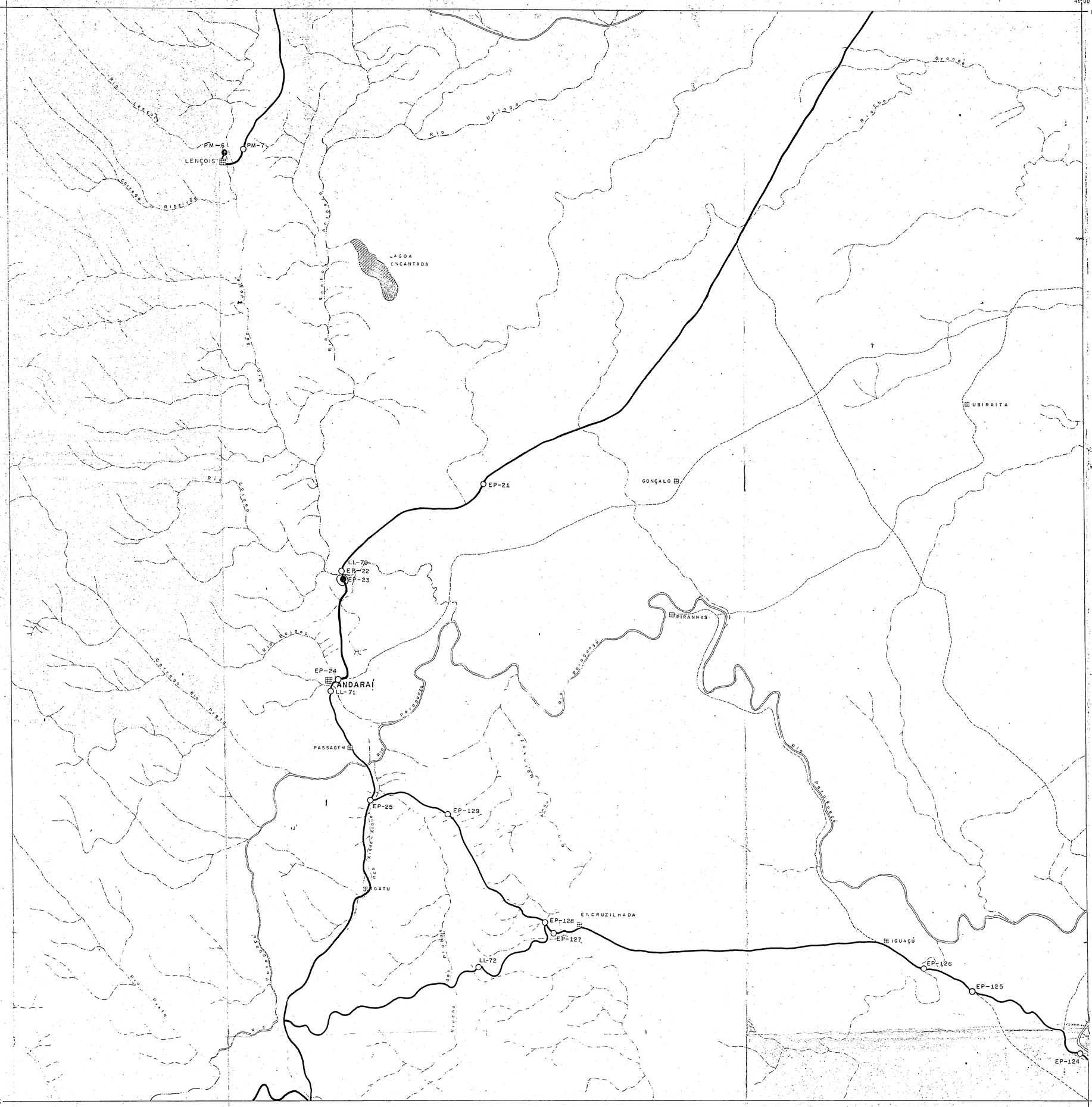

41°30' 13°00' 41°00' 13°00'

Base planimétrica preparada a partir de imagem de radar, com apoio de mapa topográfico na escala de 1/250.000 do CNG/IBGE.

CONVENÇÕES

○ Afloramento descrito

● Ponto amostrado

Pontos: 21 a 25, 124 a 129 (EP)
Descritos: Emanuel P. Barbosa
José Torres Guimarães

Pontos: 70 a 72 (LL)
Descritos por:
Luiz Luna F. Mirando
Emanuel P. Barbosa

Postos: 6 e 7 (PM)
Descritos por:
Pércio M. Branco
João Batista A. Arcanjo

CAMINHAMENTO

VEÍCULO

DECLINAÇÃO MAGNÉTICA

NM NV 20°

A declinação magnética cresce anualmente 07'

PROJETO BAHIA

ESCALA — 1/100.000

1Km 0 1 2 3 4 5Km

Executado pelo convenio DNPM CPRM em 1972/73

CPRM DNPM
Agência Salvador

MAPA DE CAMINHAMENTO E AMOSTRAGEM

DESENHO — Renato P. Souza

MINISTÉRIO DAS MINAS E ENERGIA
DEPARTAMENTO NACIONAL DA PRODUÇÃO MINERAL

PIATÃ
SD-24-V-C-I

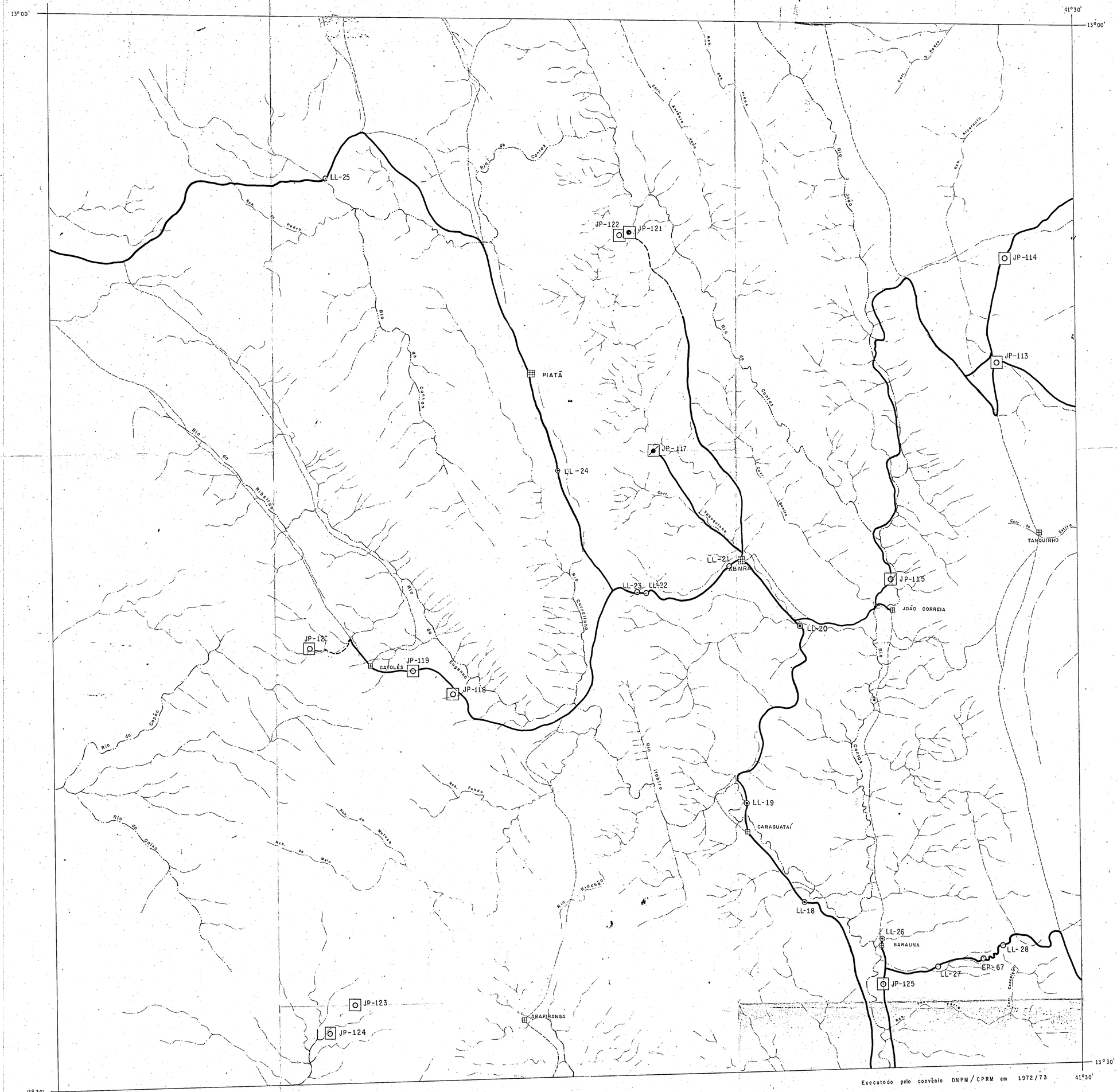

CONVENÇÕES

Afloramento descrito

Ponto amostrado

Ponto com lâmina delgada

Ponto com análise química de rocha

Ponto de ocorrência mineral

Pontos 18 a 28 (LL)
Descritos por:
Luís Luna F. Mirando
Emanuel P. Barbosa

Pontos 113 a 115 e de 117 a 125 (JP)
Descritos por:
João Pedreira dos Neves
Carlos José Pedrosa

Ponto 67 (EP)
Descrito por:
Emanuel P. Barbosa.

CAMINHAMENTO

VEÍCULO

PÉ

DECLINAÇÃO MAGNÉTICA

NM NV 20°

A declinação magnética cresce anualmente 07'

Base planimétrica preparada a partir de imagem de radar, com apoio de fotos aereas verticais e de mapa topográfico na escala de 1/250.000 CNG IBGE.

PROJETO BAHIA

ESCALA — 1/100.000

1km 0 1 2 3 4 5km

Executado pelo convênio DNPM/CPRM em 1972/73

CPRM
Agência Salvador

DNPM

MAPA DE CAMINHAMENTO E AMOSTRAGEM

DES. Renato Pereira Lima

MINISTÉRIO DAS MINAS E ENERGIA
DEPARTAMENTO NACIONAL DA PRODUÇÃO MINERAL

IBICOARA
SD.-24-V-C-II

41°30' 13°00' 41°00' 13°00'

LL-73 EP-81 MUCUGÊ EP-82 JP-112 EP-83 JP-130 EP-84 JP-132 EP-85 JP-131 JP-133 CASCAVEL JP-111 JP-134 ESPINHO JP-108 EP-86 IBICOARA EP-88 EP-89 EP-90 BELA VISTA EP-99 LAPINHA COBREIRO NOVO AGRE EP-98

13°30' 41°30' 13°30' 41°00'

CONVENÇÕES

Afloramentos descritos

Ponto amostrado

Ponto com lâmina delgada

Ponto de ocorrência mineral

Pontos 81 a 86, 88 a 90, 98 e 99 (EP)
Descritos por:
Emanuel P. Barbosa
José Tibres Guimarães

Ponto 73 (LL)
Descrito por:
Luís Lima F. Miranda
Emanuel P. Barbosa

Pontos 108, 111, 112 e de 130 a 134 (JP)
Descritos por:
João Figueiredo das Neves
Carlos José Pedrosa

CAMINHAMENTO

VEÍCULO

DECLINAÇÃO MAGNÉTICA
NM NV
A declinação magnética cresce anualmente 07'

Base planimétrica preparada a partir de imagem de radar, com apoio de fotos aéreas verticais e de mapa topográfico na escala de 1/250.000 do CNG-IBGE

Executado pelo convênio DNPM CPRM em 1972/73

CPRM
Agência Salvador

DNPM

PROJETO BAHIA

ESCALA – 1/100.000

1 Km 0 1 2 3 4 5 Km

MAPA DE CAMINHAMENTO E AMOSTRAGEM

DESENHO: HÉLIO B. SANTOS

MINISTÉRIO DAS MINAS E ENERGIA
DEPARTAMENTO NACIONAL DA PRODUÇÃO MINERAL

IRAMAIA
SD - 24 - V - C - III

41°00' 13°00' 40°30' 13°00' 13°30' 41°00' 40°30' 13°30'

EP-122 EP-121 EP-120 EP-119 EP-118 EP-117 EP-116 EP-115 BANDEIRA DE MELO EP-114 EP-113 EP-112 EP-111 EP-110 EP-109 EP-108 QUEMADINHAS LL-85 LL-84 LL-83 MARCIONILIO SOUZA MM-72ª MM-72ᵇ EP-130 EP-131 EP-132 EP-133 EP-134 EP-135 EP-107 MACHADO PORTELA EP-136 EP-137 EP-106 EP-105 EP-104 EP-103 EP-102 EP-101 OROBOZINHO LL-51 LL-50 JURACY EP-100 IRAMAIA EP-138 A-I JE-173 JE-176 EP-139 EP-140 EP-141 EP-142 EP-143 EP-144 EP-145 EP-146 EP-147 LL-52 LL-49 LL-48 Rio do Cedro JE-182 MQ-6 EP-3 LL-53

CONVENÇÕES

Afloramentos descritos

Ponto amostrado

Ponto com lâmina delgada

Ponto de ocorrência mineral

Pontos 48 a 53 e 83 a 85 (LL)
Descritos por:
Luiz Luna F. de Miranda
Emanuel P. Barbosa

Ponto 3 (EP)
Descrito por:
Emanuel P. Barbosa
L. V. Blade

Pontos 100 a 122, 130 a 147 (EP)
Descrito por:
Emanuel P. Barbosa
José Torres Guimarães

Pontos 72ª e 72ᵇ (MM)
Descritos por:
Maucir M. Morinho
Marcílio A. Queiroz

Ponto 182 (JE)
Descritos por:
José Erasmo de Oliveira
Marcílio A. Queiroz

Pontos 171 a 176 (JE)
Descritos por:
José Erasmo de Oliveira
Pércio de Moraes Branco

Ponto 6 (MQ)
Descrito por:
Marcílio A. Queiroz
José Erasmo de Oliveira

CAMINHAMENTO

VEÍCULO

PÉ

DECLINAÇÃO MAGNÉTICA

NM NV 20°

A declinação magnética cresce anualmente 07'

Base planimétrica preparada a partir de imagem de radar, com apoio de fotos aéreas verticais e de mapa topografico na escala de 1/250.000 do CNG-IBGE

ÁREA — I 1:10.000
JE-171 JE-172 JE-175 JE-173 JE-174

PROJETO BAHIA
ESCALA — 1/100.000

1 Km 0 1 2 3 4 5 Km

Executado pelo convênio DNPM/CPRM em 1972/73

CPRM
Agência Salvador

DNPM

MAPA DE CAMINHAMENTO E AMOSTRAGEM

DESENHO: HÉLIO B. SANTOS

MINISTÉRIO DAS MINAS E ENERGIA
DEPARTAMENTO NACIONAL DA PRODUÇÃO MINERAL

RIO DE CONTAS
SD-24-V-C-IV

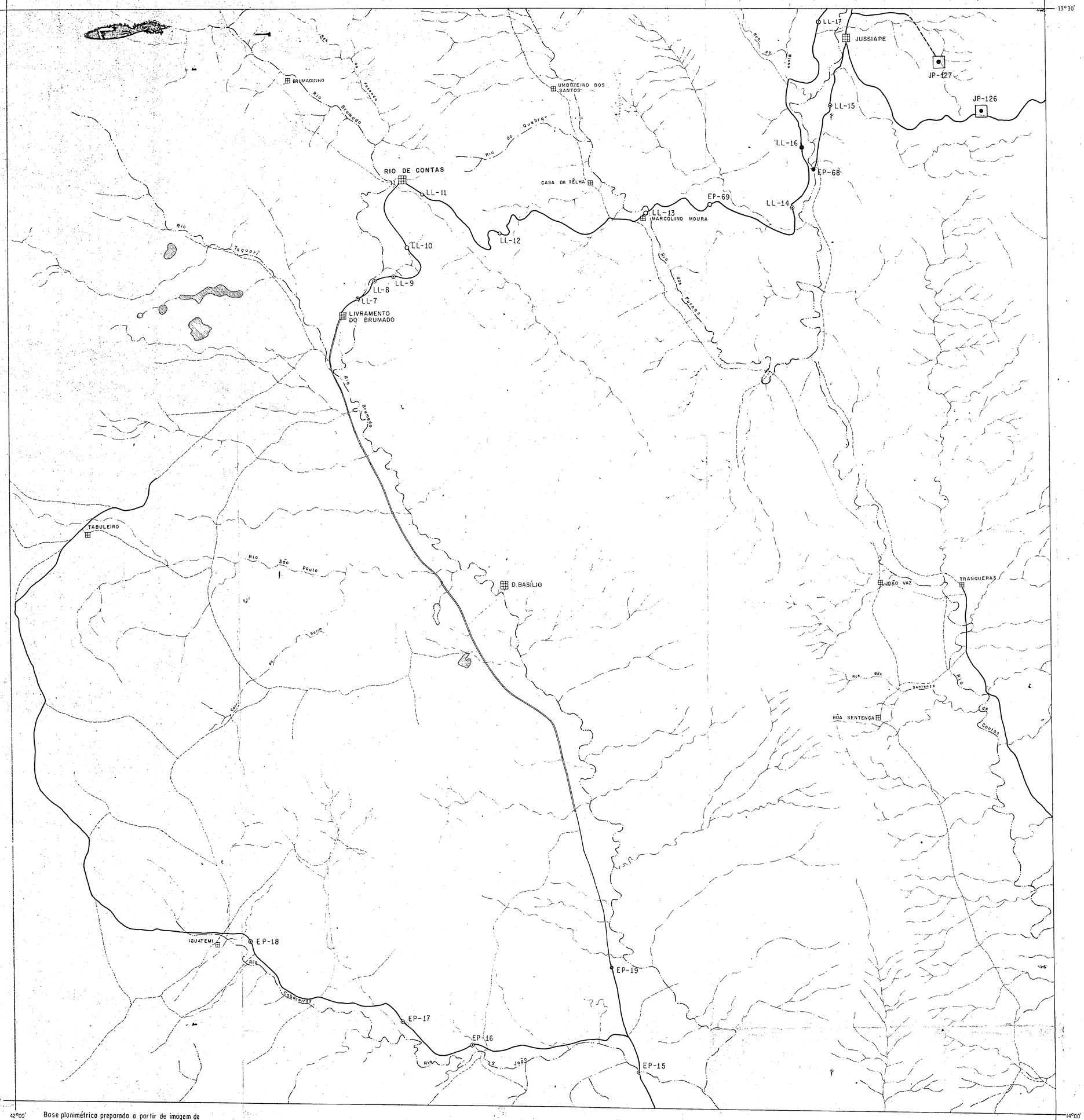

Base planimétrica preparada a partir de imagem de radar, com apoio de fotos aéreas verticais e de mapa topográfico na escala de 1/250.000 CNG IBGE.

Executado pelo convênio DNPM/CPRM em 1972/73

PROJETO BAHIA

ESCALA – 1/100.000

1Km 0 1 2 3 4 5Km

CPRM
Agência Salvador

DNPM

MAPA DE CAMINHAMENTO E AMOSTRAGEM

CONVENÇÕES

Afloramento descrito

Ponto amostrado

Ponto com lâmina delgada

Ponto de ocorrência mineral

Pontos 7 a 17 (LL)
Descritos por:
Luís Luna F. Miranda
Emanuel P. Barbosa

Pontos 15 a 19 e 68, 69 (EP)
Descritos por:
Emanuel P. Barbosa
Lawrence V. Blade

Pontos 126 e 127 (JP)
Descritos por:
João Pedreiro dos Neves
Carlos José Pedrosa

CAMINHAMENTO

VEÍCULO

PÉ

DECLINAÇÃO MAGNÉTICA

NM NV
20°

A declinação magnética cresce anualmente 07'

MINISTÉRIO DAS MINAS E ENERGIA
DEPARTAMENTO NACIONAL DA PRODUÇÃO MINERAL

PORTO ALEGRE
SD - 24 - V - C - VI

41°00' 13°30' 40°30' 13°30'

LL-47
LL-46
LL-45
EP-4
LL-44
EP-5
LL-43
EP-62
EP-61
EP-6
LL-42
LL-32
LL-31
ENTRONCAMENTO DA BARRA DA ESTIVA
EP-60
LL-41
EP-7
LL-40
EP-8
JP-141
JP-140
EP-54
EP-55
EP-56
LL-86
EP-53
EP-58
SANTANA
EP-52
PORTO ALEGRE
EP-59

14°00' 41°00' 14°00' 40°30'

CONVENÇÕES

Afloramento descrito

Ponto amostrado

Ponto com lâmina delgada

Ponto de ocorrência mineral

Pontos 31,32,40 a 47,86 (LL)
Descritos por:
Luís Luna F. Miranda
Emanuel P. Barbosa

Pontos 4 a 8, 52 a 56, 58 a 62 (EP)
Descritos por:
Emanuel P. Barbosa
José Torres Guimarães

Pontos: 140,141 (JP)
Descritos por
João Pedreira das Neves
Carlos José Pedrosa

CAMINHAMENTO

VEÍCULO

DECLINAÇÃO MAGNÉTICA

NM NV 20°

A declinação magnética cresce anualmente 07'

Base planimétrica a partir de imagem de radar com apoio parcial de fotos aéreas verticais e de e de mapa topográfico na esc. de 1/250.000 do CNG / IBGE.

PROJETO BAHIA

ESCALA — 1/100.000

1km 0 1 2 3 4 5km

Executado pelo convênio DNPM . CPRM em 1972/73

CPRM
Agência Salvador

DNPM

MAPA DE CAMINHAMENTO E AMOSTRAGEM

DES. Renato Pereira Barbosa

MINISTÉRIO DAS MINAS E ENERGIA
DEPARTAMENTO NACIONAL DA PRODUÇÃO MINERAL

BARRA DA ESTIVA
SD-24-V-C-V

41°30' 13°30' 41°00' 13°30' 14°00' 41°00' 14°00' 41°00'

EP-87 JP-128 JP-129 EP-91 EP-65 EP-66 BARRA DA ESTIVA LL-29 EP-97 EP-96 EP-95 EP-94 EP-93 EP-92 EP-64 EP-156 TRIUNFO DO SINCORÁ EP-155 EP-63 PORTO VELHO LL-30 EP-154 EP-153 EP-152 JP-109 JP-135 JP-136 JP-139 JP-138 LL-39 JP-137 EP-151 LL-38 EP-150 CONTENDAS DO SINCORÁ CARAIBUNA LL-36 LL-37 JP-110 LL-35 PALMEIRAS ITUAÇÚ JP-107 EP-14 EP-13 LB-332 LB-333 LB-334 LB-329 BICUDO LL-33 LB-356 LB-361 LB-360 LB-359 LB-358 LB-357 LB-355 LB-354 LL-34 LB-258 LB-259 LB-260 LB-261 LB-262 LB-263 EP-9 LB-264 LB-256 EP-10 LB-255 LB-254 LB-253 LB-252 LB-251 LB-250 LB-249 LB-247 LB-248 LB-246 LB-245 LB-244 LB-243 LB-242 LB-241 LB-240 LB-239 LB-238 LB-236 LB-237 A-1 LB-274 LB-275 EP-11 LB-276 LB-277

Rio Paraguaçu; Rio Preto; Rio do Ribeirão; Rio do Molhado; Rio Gavião; Rio do Peixe; Rio Grande; Rio Contas; Rio Brumado; Rio Sincorá; Rio Paramirim; Rio Verde; Rio Mortes; Rio Gerais; Rio Bananeiras; Rio Bananeiras; Rio Bananeiras

AMANIÚ
SC. 24 - Y - A - I

MINISTÉRIO DAS MINAS E ENERGIA
DEPARTAMENTO NACIONAL DA PRODUÇÃO MINERAL

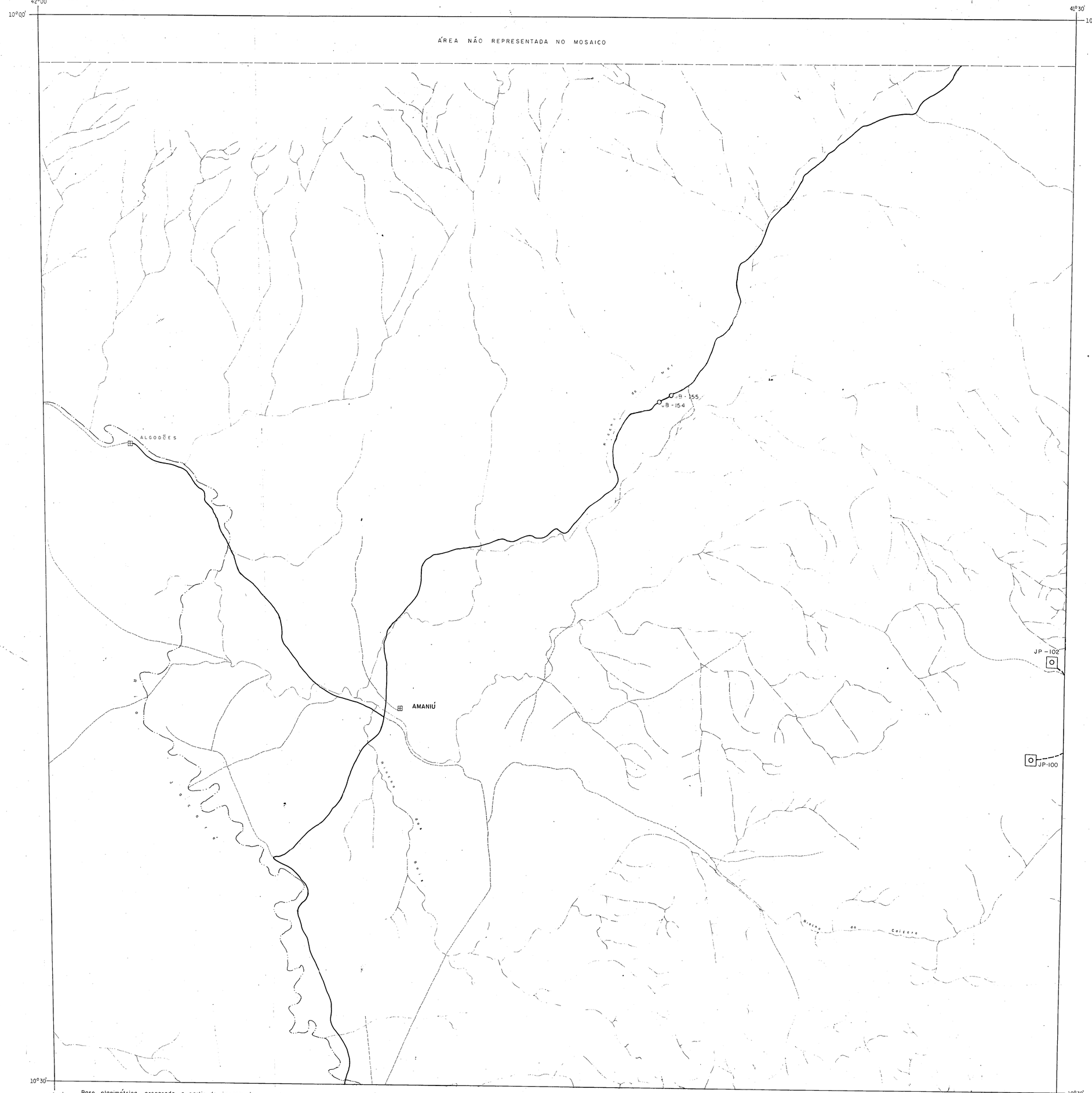

CONVENÇÕES

Afloramento descrito

Ponto amostrado

Ponto de ocorrência mineral

Pontos 154 e 155 (JB)
Descritos por:
João Batista A. Arcanjo
Antônio Augusto F. Araujo

Pontos 100 e 102 (JP)
Descritos por:
João Pedreira das Neves
Carlos José Pedrosa

CAMINHAMENTO

Veículo

Pé

DECLINAÇÃO MAGNÉTICA
NM NV
-20°

A declinação magnética cresce anualmente 07'

Base planimétrica preparada a partir de imagem de radar com apoio de fotos aéreas verticais e de mapa topográfico na escala 1:250.000 do CNG-IBGE.

PROJETO BAHIA
ESCALA 1: 100.000

1 Km 0 1 2 3 4 5 Km

Executado pelo convênio DNPM-CPRM em 1972

CPRM
AGÊNCIA SALVADOR

DNPM

MAPA DE CAMINHAMENTO E AMOSTRAGEM

DES. Hélio A. Brandão
DES. Edvaldo L. Mota