MINISTÉRIO DAS MINAS E ENERGIA
DEPARTAMENTO NACIONAL DA PRODUÇÃO MINERAL
CONVÊNIO DNPM - CPRM

PROJETO BAIXO S. FRANCISCO/ VAZA-BARRIS

RELATORIO PRELIMINAR

VOLUME VIII

Pèrcio de Moraes Branco
George T.M. de Souza
Manoel Getùlio Casé

COMPANHIA DE PESQUISA DE RECURSOS MINERAIS

SUPERINTENDÊNCIA REGIONAL DE SALVADOR

julho de 1975

I-36

CPRM

SUREMI
SEDOTE

ARQUIVO TÉCNICO

Relatório n.º 455-5

N.º de Vol.mes: 8 V.: 8

OSTENSIVO

PHA-010741

CPRM

PROJETO BAIXO S. FRANCISCO / VAZA-BARRIS

Supervisão Técnica	*Juracy de Freitas Mascarenhas*
Chefe do Projeto	*Pércio de Moraes Branco*
Equipe Executora	*George T. M. de Souza* *Manoel Getúlio Casé*

CPRM

PROJETO BAIXO S. FRANCISCO / VAZA-BARRIS

RELATÓRIO PRELIMINAR

ÍNDICE DOS VOLUMES

Volume I	DADOS GEOLÓGICOS PRELIMINARES ANEXOS E APÊNDICE
Volume II	RESUMOS BIBLIOGRÁFICOS – PARTE I
Volume III	RESUMOS BIBLIOGRÁFICOS – PARTE II
Volume IV	ÍNDICES REMISSIVOS E BIBLIOGRÁFICO LISTAGEM DOS TRABALHOS NÃO CONSULTADOS
Volume V	LEVANTAMENTO DOS RECURSOS MINERAIS DA ÁREA FICHAS DE CADASTRO MINERAL – PARTE I
Volume VI	FICHAS DE CADASTRO MINERAL – PARTE II
Volume VII	FICHAS DE CADASTRO MINERAL – PARTE III
Volume VIII	FICHAS DE CADASTRO MINERAL – PARTE IV ANEXOS E APÊNDICES

CPRM

Estão reunidos, neste volume, as Fichas de Cadastro de Ocorrências Minerais - Parte IV. Elas estão dispostas em ordem alfabética de substância mineral, subordem alfabética de município.

Esta quarta parte vai de P a Z (PEDRA-SABÃO a ZIRCÔNIO), compreendendo as fichas nºs. 663 a 815.

Estão incluídos também os anexos (Mapas-Índices de Ocorrências Minerais) e os apêndices.

Os números da última coluna do Apêndice 3 são as páginas dos volumes II e III onde estão os resumos das obras que citam a ocorrência.

FICHAS DE CADASTRO DE OCORRÊNCIAS MINERAIS - PARTE IV

CADASTRO DE OCORRÊNCIAS MINERAIS

PRINCIPAL MINÉRIO OU ELEMENTO ECONÔMICO: PEDRA-SABÃO

C/C 1183 A

N.o 663

LOCALIZAÇÃO (EM MAPAS, FOTOMOSAICO, AEROFOTOS, ETC.)

N.os DOS PRINCIPAIS AFLORAMENTOS VISITADOS (V. FICHA DE DESCRIÇÃO DE AFLORAMENTOS)

N.o ARQUIVO GERAL

SITUAÇÃO GEOGRÁFICA

EST. AL | MUN. BATALHA

TOPONÍMIA

ALTIT.

EM LAVRA ☐

EM PESQUISA ☐

PARAL. ☐ ABAND. ☐

EM GARIMPO ☐

VIA DE ACESSO

DESCOBERTA NÊSTE PROJ.

PEQUENA ☐ GRANDE ☐

RELÊVO

COND. HIDROLÓGICAS

VEGETAÇÃO

INTEMPERISMO (SOLOS)

SITUAÇÃO GEOLÓGICA

FORMA DA OCORRÊNCIA

A1 - PILÃO ☐ A2 - "AMAS" ☐ A3-ESTRATIFORME ☐ A4-LENTICULAR ☐ A5 - OUTROS ☐ MISTOS ☐

B1 - MÁCIÇO ☐ B2-DISSEMINADO ☐ B3 - PREENCH. ☐ B4 - SUBSTIT. ☐ B5 - OUTROS ☐ MISTOS ☐

SINTESE DESCRITIVA DO CORPO MINERALIZADO (MEDIDAS, PARAGÊNESE, ETC.)

MINERALIZ.

PRIM. [X] SEG. ☐

SÍNTESE DA GEOLOGIA PROVINCIAL

UNIDADE ESTR. Grupo Vaza-Barris

MINERAIS DE GANGA

MINERAIS ECONÔMICOS (CLASSIFICAR COM LETRAS A, B, C, ETC.)

TEORES E RESERVA - MEDIDA	INDICADA	INFERIDA

ANEXOS

FICHAS B ☐ C ☐ n.086, 405

CADASTRO DE OCORRÊNCIAS MINERAIS

PRINCIPAL MINÉRIO OU ELEMENTO ECONÔMICO: PEDRA-SABÃO

C/C 1183 A

N.o 664

N.o ARQUIVO GERAL

LOCALIZAÇÃO (EM MAPAS, FOTOMOSAICO, AEROFOTOS, ETC.)

N.os DOS PRINCIPAIS AFLORAMENTOS VISITADOS (V. FICHA DE DESCRIÇÃO DE AFLORAMENTOS)

SITUAÇÃO GEOGRÁFICA

EST. AL | MUN. TRAIPU

TOPONÍMIA

ALTIT.

VIA DE ACESSO

EM LAVRA ☐

EM PESQUISA ☐

PARAL. ☐ ABAND. ☐

EM GARIMPO ☐

DESCOBERTA NÊSTE PROJ.

PEQUENA ☐ GRANDE ☐

RELÊVO

COND. HIDROLÓGICAS

VEGETAÇÃO

INTEMPERISMO (SOLOS)

SITUAÇÃO GEOLÓGICA

FORMA DA OCORRÊNCIA

A1 - FILÃO ☐ A2 - "AMAS" ☐ A3-ESTRATIFORME ☐ A4-LENTICULAR ☐ A5 - OUTROS ☐ MISTOS ☐

B1 - MÁCIÇO ☐ B2-DISSEMINADO ☐ B3 - PREENCH. ☐ B4 - SUBSTIT. ☐ B5 - OUTROS ☐ MISTOS ☐

SINTESE DESCRITIVA DO CORPO MINERALIZADO (MEDIDAS, PARAGÊNESE, ETC.)

MINERALIZ.

PRIM. [X] SEG. ☐

SÍNTESE DA GEOLOGIA PROVINCIAL

UNIDADE ESTR. Grupo Vaza-Barris

MINERAIS DE GANGA

MINERAIS ECONÔMICOS (CLASSIFICAR COM LETRAS A. B. C. ETC.)

TEORES E RESERVA - MEDIDA | INDICADA | INFERIDA

ANEXOS

FICHAS B ☐ C ☐ p. 406

CADASTRO DE OCORRÊNCIAS MINERAIS

PRINCIPAL MINÉRIO OU ELEMENTO ECONÔMICO: PEGMATITO

C/C 1183 **A**

N.o 665

N.o ARQUIVO GERAL:

LOCALIZAÇÃO (EM MAPAS, FOTOMOSAICO, AEROFOTOS, ETC.):

N.os DOS PRINCIPAIS AFLORAMENTOS VISITADOS (V. FICHA DE DESCRIÇÃO DE AFLORAMENTOS):

SITUAÇÃO GEOGRÁFICA

EST.: AL | MUN.: LIMOEIRO DE ANADIA

TOPONÍMIA: Bom Sucesso

ALTIT.:

VIA DE ACESSO: 10 km a NW de Limoeiro de Anadia, margem esquerda do rio Coruripe.

EM LAVRA [ ]
EM PESQUISA [X]
PARAL. [ ] ABAND. [ ]
EM GARIMPO [ ]
DESCOBERTA NESTE PROJ.
PEQUENA [ ] GRANDE [ ]

RELEVO:

COND. HIDROLÓGICAS: rio Coruripe

VEGETAÇÃO:

INTEMPERISMO (SOLOS):

SITUAÇÃO GEOLÓGICA

FORMA DA OCORRÊNCIA

A1 - FILÃO [X] A2 - "AMAS" [ ] A3-ESTRATIFORME [ ] A4-LENTICULAR [ ] A5 - OUTROS [ ] MISTOS [ ]

B1 - MÁCIÇO [ ] B2-DISSEMINADO [ ] B3 - PREENCH. [ ] B4 - SUBSTIT. [ ] B5 - OUTROS [ ] MISTOS [ ]

SINTESE DESCRITIVA DO CORPO MINERALIZADO (MEDIDAS, PARAGÊNESE, ETC.)

MINERALIZ. PRIM. [X] SEG. [ ]

O pegmatito tem espessura em torno de 5 m apresentando núcleo de quartzo leitoso mal definido e bordejado por zonas de mica e felds pato. A mineralização muito fraca, contém berilo, eventualmente ocorrendo na variedade água-marinha.

SÍNTESE DA GEOLOGIA PROVINCIAL

Terrenos de idade pré-cambriana com predominância de migmatitos' gnaisses, anfibolitos, quartzitos e pegmatitos. Ocorrem, com menor freqüencia, calcários cristalinos e tactitos piroxênicos. As estruturas mais importantes obedecem direção geral E-W, com mergulhos em torno de 60°.

UNIDADE ESTR.: Complexo Migmatito-Granitóide

MINERAIS DE GANGA:

MINERAIS ECONÔMICOS (CLASSIFICAR COM LETRAS A, B, C, ETC.)

A) Berilo B) Água-Marinha C) Quartzo D) Mica

TEORES E RESERVA - MEDIDA	INDICADA	INFERIDA

ANEXOS

FICHAS B [ ] C [ ] p. 086, 095, 141, 406

CADASTRO DE OCORRÊNCIAS MINERAIS

PRINCIPAL MINÉRIO OU ELEMENTO ECONÔMICO: PEGMATITO

C/C 1183 A

N.o 666

LOCALIZAÇÃO (EM MAPAS, FOTOMOSAICO, AEROFOTOS, ETC.)

N.os DOS PRINCIPAIS AFLORAMENTOS VISITADOS (V. FICHA DE DESCRIÇÃO DE AFLORAMENTOS)

N.o ARQUIVO GERAL

SITUAÇÃO GEOGRÁFICA

EST. AL | MUN. LIMOEIRO DE ANADIA

TOPONÍMIA Brejo

ALTIT.

EM LAVRA [ ]

EM PESQUISA [X]

PARAL. [ ] ABAND. [ ]

EM GARIMPO [ ]

VIA DE ACESSO

DESCOBERTA NÊSTE PROJ.

PEQUENA [ ] GRANDE [ ]

RELÊVO

COND. HIDROLÓGICAS

VEGETAÇÃO

INTEMPERISMO (SOLOS)

SITUAÇÃO GEOLÓGICA

FORMA DA OCORRENCIA

A1 - FILÃO [X] A2 - "AMAS" [ ] A3-ESTRATIFORME [ ] A4-LENTICULAR [ ] A5 - OUTROS [ ] MISTOS [ ]

B1 - MACIÇO [ ] B2-DISSEMINADO [ ] B3 - PREENCH. [ ] B4 - SUBSTIT. [ ] B5 - OUTROS [ ] MISTOS [ ]

SINTESE DESCRITIVA DO CORPO MINERALIZADO (MEDIDAS, PARAGÊNESE, ETC.)

MINERALIZ.

PRIM. [X] SEG. [ ]

No pegmatito ocorrem intercrescimentos gráficos em cristais de até 30 cm de comprimento. Constituindo fraca mineralização, encontram-se turmalina negra, mica e berilo.

SÍNTESE DA GEOLOGIA PROVINCIAL

O terreno consiste de rochas metamórficas, consideradas, do Arqueano, com remanescentes de sedimentos Cretáceos e de outras idades, na faixa perto do rio São Francisco.

UNIDADE ESTR. Complexo Migmatito-granitóide

MINERAIS DE GANGA

MINERAIS ECONÔMICOS (CLASSIFICAR COM LETRAS A. B. C. ETC.)

A) Berilo B) Turmalina C)Mica

TEORES E RESERVA - MEDIDA | INDICADA | INFERIDA

ANEXOS

FICHAS B [ ] C [ ] p.086, 095, 406

CADASTRO DE OCORRÊNCIAS MINERAIS

PRINCIPAL MINÉRIO OU ELEMENTO ECONÔMICO: PEGMATITO

C/C 1183 A

N.o 667

LOCALIZAÇÃO (EM MAPAS, FOTOMOSAICO, AEROFOTOS, ETC.)

N.os DOS PRINCIPAIS AFLORAMENTOS VISITADOS (V. FICHA DE DESCRIÇÃO DE AFLORAMENTOS)

N.o ARQUIVO GERAL

SITUAÇÃO GEOGRÁFICA

EST. AL | MUN. LIMOEIRO DE ANADIA

TOPONÍMIA Breu, 1 a 2 km a oeste da cidade.

ALTIT.

EM LAVRA [ ]

EM PESQUISA [X]

PARAL. [ ] ABAND. [ ]

EM GARIMPO [ ]

DESCOBERTA NESTE PROJ.

PEQUENA [ ] GRANDE [ ]

VIA DE ACESSO

RELÊVO

COND. HIDROLÓGICAS

VEGETAÇÃO

INTEMPERISMO (SOLOS)

SITUAÇÃO GEOLÓGICA

FORMA DA OCORRENCIA

A1 - FILÃO [X] A2 - "AMAS" [ ] A3-ESTRATIFORME [ ] A4-LENTICULAR [ ] A5 - OUTROS [ ] MISTOS [ ]

B1 - MÁCIÇO [ ] B2-DISSEMINADO [ ] B3 - PREENCH. [ ] B4 - SUBSTIT. [ ] B5 - OUTROS [ ] MISTOS [ ]

SINTESE DESCRITIVA DO CORPO MINERALIZADO (MEDIDAS, PARAGÊNESE, ETC.)

MINERALIZ. PRIM. [X] SEC. [ ]

Pegmatito constituído predominantemente de microclina, quartzo leitoso e bastante fraturado, muscovita e biotita, encaixado em rochas gnaissicas, apresentando espessura em torno de 5 m.

SÍNTESE DA GEOLOGIA PROVINCIAL

O terreno consiste de rochas metamórficas consideradas do Arquano com remanescentes de sedimentos cretáceos e de outras idades, na faixa pertodo rio São Francisco.

UNIDADE ESTR. Complexo Migmatito-granitóide.

MINERAIS DE GANGA

MINERAIS ECONÔMICOS (CLASSIFICAR COM LETRAS A. B. C. ETC.)

A) Quartzo B) Muscovita C) Biotita

TEORES E RESERVA - MEDIDA | INDICADA | INFERIDA

ANEXOS

FICHAS B [ ] C [ ] p.086, 095, 406

CADASTRO DE OCORRÊNCIAS MINERAIS

PRINCIPAL MINÉRIO OU ELEMENTO ECONÔMICO: PEGMATITO

C/C 1183 **A**

N.o 668

N.o ARQUIVO GERAL:

LOCALIZAÇÃO (EM MAPAS, FOTOMOSAICO, AEROFOTOS, ETC.):

N.os DOS PRINCIPAIS AFLORAMENTOS VISITADOS (V. FICHA DE DESCRIÇÃO DE AFLORAMENTOS):

SITUAÇÃO GEOGRÁFICA

EST. AL | MUN. LIMOEIRO DE ANADI

TOPONÍMIA Garimpo da Rita

ALTIT.

VIA DE ACESSO

EM LAVRA [ ]

EM PESQUISA [X]

PARAL. [ ] ABAND. [ ]

EM GARIMPO [ ]

DESCOBERTA NÊSTE PROJ.

PEQUENA [ ] GRANDE [ ]

RELÊVO

COND. HIDROLÓGICAS

VEGETAÇÃO

INTEMPERISMO (SOLOS)

SITUAÇÃO GEOLÓGICA

FORMA DA OCORRÊNCIA

A1 - FILÃO [X] A2 - "AMAS" [ ] A3-ESTRATIFORME [ ] A4-LENTICULAR [ ] A5 - OUTROS [ ] MISTOS [ ]

B1 - MÁCIÇO [ ] B2-DISSEMINADO [ ] B3 - PREENCH. [ ] B4 - SUBSTIT. [ ] B5 - OUTROS [ ] MISTOS [ ]

SINTESE DESCRITIVA DO CORPO MINERALIZADO (MEDIDAS, PARAGÊNESE, ETC.)

MINERALIZ.

PRIM. [X] SEC. [ ]

Núcleo de quartzo com espessura de 1 metro, bordejado por duas zonas estreitas onde aparecem microclina, quartzo e lepidolita. Observa-se fraca mineralização de berilo, cristalizando-se esporadicamente águas-marinhas. O pegmatito tem espessura entre 3m e 5m e mergulho subvertical.

SÍNTESE DA GEOLOGIA PROVINCIAL

A região é constituída por terrenos pré-cambrianos onde predominam os migmatitos, gnaisses, anfibolitos e quartzitos e com presença em menor escala de calcários cristalinos e tactitos piroxênicos. No complemento de gnaisses e quartzitos intercalam-se esporadicamente lentes de calcários e tactitos, estes com fraca mineralização.

UNIDADE ESTR. Complexo Migmatito-granitóide.

MINERAIS DE GANGA

MINERAIS ECONÔMICOS (CLASSIFICAR COM LETRAS A. B. C. ETC.)

A) Berilo B) Lepidolita C) Microclina D) Quartzo

TEORES E RESERVA - MEDIDA	INDICADA	INFERIDA

ANEXOS

FICHAS B [ ] C [ ] p. 086, 095, 141, 406

CADASTRO DE OCORRÊNCIAS MINERAIS

PRINCIPAL MINÉRIO OU ELEMENTO ECONÔMICO: PEGMATITO

C/C 1183 **A**

N.o 669

LOCALIZAÇÃO (EM MAPAS, FOTOMOSAICO, AEROFOTOS, ETC.)

N.os DOS PRINCIPAIS AFLORAMENTOS VISITADOS (V. FICHA DE DESCRIÇÃO DE AFLORAMENTOS)

N.o ARQUIVO GERAL

SITUAÇÃO GEOGRÁFICA

EST. AL | MUN. LIMOEIRO DE ANADIA

TOPONÍMIA Olho d'Água das Antas

ALTIT.

VIA DE ACESSO lado sul da estrada Limoeiro - Arapiraca (AL 202)

EM LAVRA [ ]

EM PESQUISA [X]

PARAL. [ ] ABAND. [ ]

EM GARIMPO [ ]

DESCOBERTA NÊSTE PROJ.

PEQUENA [ ] GRANDE [ ]

RELÊVO

COND. HIDROLÓGICAS

VEGETAÇÃO

INTEMPERISMO (SOLOS)

SITUAÇÃO GEOLÓGICA

FORMA DA OCORRENCIA

A1 - FILÃO [X] A2 - "AMAS" [ ] A3-ESTRATIFORME [ ] A4-LENTICULAR [ ] A5 - OUTROS [ ] MISTOS [ ]

B1 - MÁCIÇO [ ] B2-DISSEMINADO [ ] B3 - PREENCH. [ ] B4 - SUBSTIT. [ ] B5 - OUTROS [ ] MISTOS [ ]

SINTESE DESCRITIVA DO CORPO MINERALIZADO (MEDIDAS, PARAGÊNESE, ETC.)

MINERALIZ. PRIM. [X] SEC. [ ]

O pegmatito consiste de microclina e quartzo, com muscovita até 5% do total. A muscovita ocorre em chapas de 10 cm, mas dobradas e fraturadas. O contato com a rocha encaixante não é visível, supondo-se uma espessura de 3 a 4 metros.

SÍNTESE DA GEOLOGIA PROVINCIAL

O terreno consiste de rochas metamórficas consideradas do Arqueano com remanescentes de sedimentos Cretáceos e de outras idades, na faixa perto do rio São Francisco.

UNIDADE ESTR. Complexo Migmatito-granitóide.

MINERAIS DE GANGA

MINERAIS ECONÔMICOS (CLASSIFICAR COM LETRAS A. B. C. ETC.)

A) Quartzo B) Muscovita

TEORES E RESERVA - MEDIDA | INDICADA | INFERIDA

ANEXOS

FICHAS B [ ] C [ ] p. 086, 095, 406

CADASTRO DE OCORRÊNCIAS MINERAIS

PRINCIPAL MINÉRIO OU ELEMENTO ECONÔMICO: PEGMATITO

C/C 1183 **A**

N.o 670

N.o ARQUIVO GERAL:

LOCALIZAÇÃO (EM MAPAS, FOTOMOSAICO, AEROFOTOS, ETC.):

N.os DOS PRINCIPAIS AFLORAMENTOS VISITADOS (V. FICHA DE DESCRIÇÃO DE AFLORAMENTOS):

SITUAÇÃO GEOGRÁFICA

EST. AL | MUN. LIMOEIRO DE ANADIA

TOPONÍMIA: Pedras Pretas, 2 km a NE do garimpo da Rita

ALTIT.:

EM LAVRA [ ]

EM PESQUISA [X]

PARAL. [ ] ABAND. [ ]

EM GARIMPO [ ]

DESCOBERTA NÊSTE PROJ.

PEQUENA [ ] GRANDE [ ]

VIA DE ACESSO:

RELÊVO:

COND. HIDROLÓGICAS:

VEGETAÇÃO:

INTEMPERISMO (SOLOS):

SITUAÇÃO GEOLÓGICA

FORMA DA OCORRENCIA

A1 - PILÃO [X] A2 - "AMAS" [ ] A3-ESTRATIFORME [ ] A4-LENTICULAR [ ] A5 - OUTROS [ ] MISTOS [ ]

B1 - MÁCIÇO [ ] B2-DISSEMINADO [ ] B3 - PREENCH. [ ] B4 - SUBSTIT. [ ] B5 - OUTROS [ ] MISTOS [ ]

SINTESE DESCRITIVA DO CORPO MINERALIZADO (MEDIDAS, PARAGÊNESE, ETC.)

MINERALIZ. PRIM. [ ] SEG. [ ]

Do pegmatito, aflora apenas o núcleo de quartzo leitoso. No solo encontra-se alguns berilos rolados.

SÍNTESE DA GEOLOGIA PROVINCIAL

A região é constituída por terrenos pré-Cambrianos onde predominam os migmatitos, gnaisses anfibolitos e quartzitos e com presença, em menor escala de calcários cristalinos e tactitos piroxênicos, No complexo de gnaisse e quartzitos intercalam-se esporadicamente lentes de calcários e tactitos, estes com fraca mineralização.

UNIDADE ESTR. Complexo Migmatito-granitóide

MINERAIS DE GANGA:

MINERAIS ECONÔMICOS (CLASSIFICAR COM LETRAS A. B. C. ETC.)

A) Berilo B) Quartzo

TEORES E RESERVA - MEDIDA | INDICADA | INFERIDA

ANEXOS

FICHAS B [ ] C [ ] p.141

CADASTRO DE OCORRÊNCIAS MINERAIS

PRINCIPAL MINÉRIO OU ELEMENTO ECONÔMICO: PEGMATITO

C/C 1183 A

N.o 671

LOCALIZAÇÃO (EM MAPAS, FOTOMOSAICO, AEROFOTOS, ETC.)

N.os DOS PRINCIPAIS AFLORAMENTOS VISITADOS (V. FICHA DE DESCRIÇÃO DE AFLORAMENTOS)

N.o ARQUIVO GERAL

SITUAÇÃO GEOGRÁFICA

EST. AL | MUN. LIMOEIRO DE ANADIA

TOPONÍMIA Riacho Seco n.1

ALTIT.

EM LAVRA [ ]

EM PESQUISA [X]

PARAL. [ ] ABAND. [ ]

EM GARIMPO [ ]

DESCOBERTA NÊSTE PROJ.

PEQUENA [ ] GRANDE [ ]

VIA DE ACESSO

RELÊVO

COND. HIDROLÓGICAS

VEGETAÇÃO

INTEMPERISMO (SOLOS)

SITUAÇÃO GEOLÓGICA

FORMA DA OCORRÊNCIA

A1 - FILÃO [X] A2 - "AMAS" [ ] A3-ESTRATIFORME [ ] A4-LENTICULAR [ ] A5 - OUTROS [ ] MISTOS [ ]

B1 - MÁCIÇO [ ] B2-DISSEMINADO [ ] B3 - PREENCH. [ ] B4 - SUBSTIT. [ ] B5 - OUTROS [ ] MISTOS [ ]

SINTESE DESCRITIVA DO CORPO MINERALIZADO (MEDIDAS, PARAGÊNESE, ETC.)

MINERALIZ. PRIM. [X] SEG. [ ]

Pegmatito gráfico de 3 ou 4 m de espessura, com núcleo de quartzo pequeno e mal definido. Tem muita albita, pouca muscovita e grãos de espinélio. Em blocos de quartzo no desmonte, encontraram-se alguns cristais de columbita.

SÍNTESE DA GEOLOGIA PROVINCIAL

O terreno consiste de rochas metamórficas, consideradas do Arqueano, com remanescentes de sedimentos cretáceos e de outras idades, na faixa perto do rio São Francisco.

UNIDADE ESTR. Complexo MIgmatito-granitóide.

MINERAIS DE GANGA

MINERAIS ECONÔMICOS (CLASSIFICAR COM LETRAS A. B. C. ETC.)

A) Columbita B) Quartzo C) Muscovita

TEORES E RESERVA - MEDIDA | INDICADA | INFERIDA

ANEXOS

FICHAS B [ ] C [ ] p. 086, 095, 406

CADASTRO DE OCORRÊNCIAS MINERAIS

PRINCIPAL MINÉRIO OU ELEMENTO ECONÔMICO: PEGMATITO

C/C 1183 **A**

N.o 672

LOCALIZAÇÃO (EM MAPAS, FOTOMOSAICO, AEROFOTOS, ETC.)

N.os DOS PRINCIPAIS AFLORAMENTOS VISITADOS (V. FICHA DE DESCRIÇÃO DE AFLORAMENTOS)

N.o ARQUIVO GERAL

SITUAÇÃO GEOGRÁFICA

EST. AL | MUN. LIMOEIRO DE ANADIA

TOPONÍMIA Riacho Seco nº 3.

ALTIT.

EM LAVRA [ ]

EM PESQUISA [X]

PARAL. [ ] ABAND. [ ]

EM GARIMPO [ ]

DESCOBERTA NESTE PROJ.

PEQUENA [ ] GRANDE [ ]

VIA DE ACESSO

RELÊVO

COND. HIDROLÓGICAS

VEGETAÇÃO

INTEMPERISMO (SOLOS)

SITUAÇÃO GEOLÓGICA

FORMA DA OCORRÊNCIA

A1 - PILÃO [X] A2 - "AMAS" [ ] A3-ESTRATIFORME [ ] A4-LENTICULAR [ ] A5 - OUTROS [ ] MISTOS [ ]

B1 - MÁCIÇO [ ] B2-DISSEMINADO [ ] B3 - PREENCH. [ ] B4 - SUBSTIT. [ ] B5 - OUTROS [ ] MISTOS [ ]

SINTESE DESCRITIVA DO CORPO MINERALIZADO (MEDIDAS, PARAGÊNESE, ETC.)

MINERALIZ. PRIM. [X] SEG. [ ]

A maioria do corpo da jazida é de pegmatito gráfico, com muscovita, apresentando faixa estreita de albita e lepidolita, às vezes com turmalina azul. O pegmatito tem 10m de espessura e o seu núcleo de quartzo produziu cristal-de-rocha e drusas.

SÍNTESE DA GEOLOGIA PROVINCIAL

O terreno consiste de rochas metamórficas, consideradas do Arqueano, com remanescentes de sedimentos cretáceos e de outras idades, na faixa perto do rio São Francisco.

UNIDADE ESTR. Complexo Migmatito-Granitóide

MINERAIS DE GANGA

MINERAIS ECONÔMICOS (CLASSIFICAR COM LETRAS A. B. C. ETC.)

A) Quartzo B) Albita C) Muscovita

TEORES E RESERVA - MEDIDA	INDICADA	INFERIDA

ANEXOS

FICHAS B [ ] C [ ] p. 086, 095, 406

CADASTRO DE OCORRÊNCIAS MINERAIS

PRINCIPAL MINÉRIO OU ELEMENTO ECONÔMICO: PEGMATITO

C/C 1183 A

N.o 673

LOCALIZAÇÃO (EM MAPAS, FOTOMOSAICO, AEROFOTOS, ETC.)

N.os DOS PRINCIPAIS AFLORAMENTOS VISITADOS (V. FICHA DE DESCRIÇÃO DE AFLORAMENTOS)

N.o ARQUIVO GERAL

SITUAÇÃO GEOGRÁFICA

EST. AL | MUN. MATA GRANDE

TOPONÍMIA Morro do Carié

ALTIT.

VIA DE ACESSO

BM LAVRA ☐

BM PESQUISA ☐

PARAL. ☐ ABAND. ☐

BM GARIMPO ☐

DESCOBERTA NÊSTE PROJ.

PEQUENA ☐ GRANDE ☐

RELÊVO

COND. HIDROLÓGICAS

VEGETAÇÃO

INTEMPERISMO (SOLOS)

SITUAÇÃO GEOLÓGICA

FORMA DA OCORRENCIA

A1 • FILÃO ☐ A2 - "AMAS" ☐ A3-ESTRATIFORME ☐ A4-LENTICULAR ☐ A5 - OUTROS ☐ MISTOS ☐

B1 - MÁCIÇO ☐ B2-DISSEMINADO ☐ B3 - PREENCH. ☐ B4 - SUBSTIT. ☐ B5 - OUTROS ☐ MISTOS ☐

SINTESE DESCRITIVA DO CORPO MINERALIZADO (MEDIDAS, PARAGÊNESE, ETC.)

MINERALIZ.

PRIM. ☐ SEC. ☐

SINTESE DA GEOLOGIA PROVINCIAL

UNIDADE ESTR. Complexo Migmatito-granitóide

MINERAIS DE GANGA

MINERAIS ECONÔMICOS (CLASSIFICAR COM LETRAS A. B. C. ETC.)

TEORES E RESERVA - MEDIDA | INDICADA | INFERIDA

ANEXOS

FICHAS B ☐ C ☐ p. 405

CADASTRO DE OCORRÊNCIAS MINERAIS

PRINCIPAL MINÉRIO OU ELEMENTO ECONÔMICO: PEGMATITO

C/C 1183 A

N.o 674

LOCALIZAÇÃO (EM MAPAS, FOTOMOSAICO, AEROFOTOS, ETC.)

N.os DOS PRINCIPAIS AFLORAMENTOS VISITADOS (V. FICHA DE DESCRIÇÃO DE AFLORAMENTOS)

N.º ARQUIVO GERAL

SITUAÇÃO GEOGRÁFICA

EST. AL | MUN. PÃO DE AÇÚCAR

TOPONÍMIA

ALTIT.

EM LAVRA ☐

EM PESQUISA ☐

PARAL. ☐ ABAND. ☐

EM GARIMPO ☐

VIA DE ACESSO

DESCOBERTA NÊSTE PROJ.

PEQUENA ☐ GRANDE ☐

RELÊVO

COND. HIDROLÓGICAS

VEGETAÇÃO

INTEMPERISMO (SOLOS)

SITUAÇÃO GEOLÓGICA

FORMA DA OCORRENCIA

A1 - FILÃO ☐ A2 - "AMAS" ☐ A3-ESTRATIFORME ☐ A4-LENTICULAR ☐ A5 - OUTROS ☐ MISTOS ☐

B1 - MÁCIÇO ☐ B2-DISSEMINADO ☐ B3 - PREENCH. ☐ B4 - SUBSTIT. ☐ B5 - OUTROS ☐ MISTOS ☐

SINTESE DESCRITIVA DO CORPO MINERALIZADO (MEDIDAS, PARAGÊNESE, ETC.)

MINERALIZ.

PRIM. ☐ SEC. ☐

SÍNTESE DA GEOLOGIA PROVINCIAL

UNIDADE ESTR. Complexo Migmatito-granitóide

MINERAIS DE GANGA

MINERAIS ECONÔMICOS (CLASSIFICAR COM LETRAS A, B, C, ETC.)

TEORES E RESERVA - MEDIDA | INDICADA | INFERIDA

ANEXOS

FICHAS B ☐ C ☐ p. 072, 174

CADASTRO DE OCORRÊNCIAS MINERAIS

PRINCIPAL MINÉRIO OU ELEMENTO ECONÔMICO: PEGMATITO

C/C 1183 **A**

N.o 675

N.o ARQUIVO GERAL:

LOCALIZAÇÃO (EM MAPAS, FOTOMOSAICO, AEROFOTOS, ETC.):

N.os DOS PRINCIPAIS AFLORAMENTOS VISITADOS (V. FICHA DE DESCRIÇÃO DE AFLORAMENTOS):

SITUAÇÃO GEOGRÁFICA

EST. AL | MUN. SANTANA DO IPANEMA

TOPONÍMIA:

ALTIT.:

EM LAVRA ☐

EM PESQUISA ☐

PARAL. ☐ ABAND. ☐

EM GARIMPO ☐

DESCOBERTA NÊSTE PROJ.

PEQUENA ☐ GRANDE ☐

VIA DE ACESSO:

RELÊVO:

COND. HIDROLÓGICAS:

VEGETAÇÃO:

INTEMPERISMO (SOLOS):

SITUAÇÃO GEOLÓGICA

FORMA DA OCORRENCIA

A1 • FILÃO ☐ A2 - "AMAS" ☐ A3-ESTRATIFORME ☐ A4-LENTICULAR ☐ A5 - OUTROS ☐ MISTOS ☐

B1 - MÁCIÇO ☐ B2-DISSEMINADO ☐ B3 - PREENCH. ☐ B4 - SUBSTIT. ☐ B5 - OUTROS ☐ MISTOS ☐

SINTESE DESCRITIVA DO CORPO MINERALIZADO (MEDIDAS, PARAGÊNESE, ETC.)

MINERALIZ.

PRIM. ☐ SEC. ☐

SÍNTESE DA GEOLOGIA PROVINCIAL

UNIDADE ESTR. Complexo Migmatito-granitóide

MINERAIS DE GANGA

MINERAIS ECONÔMICOS (CLASSIFICAR COM LETRAS A. B. C. ETC.)

TEORES E RESERVA - MEDIDA	INDICADA	INFERIDA

ANEXOS

FICHAS B ☐ C ☐ p. 072

CADASTRO DE OCORRÊNCIAS MINERAIS

PRINCIPAL MINÉRIO OU ELEMENTO ECONÔMICO: POTÁSSIO

C/C 1183 **A**

N.o 676

LOCALIZAÇÃO (EM MAPAS, FOTOMOSAICO, AEROFOTOS, ETC.)

N.os DOS PRINCIPAIS AFLORAMENTOS VISITADOS (V. FICHA DE DESCRIÇÃO DE AFLORAMENTOS)

N.º ARQUIVO GERAL

SITUAÇÃO GEOGRÁFICA

EST. SE | MUN. CAPELA

TOPONÍMIA

ALTIT.

VIA DE ACESSO

EM LAVRA ☐

EM PESQUISA ☐

PARAL. ☐ ABAND. ☐

EM GARIMPO ☐

DESCOBERTA NÊSTE PROJ.

PEQUENA ☐ GRANDE ☐

RELÊVO

COND. HIDROLÓGICAS

VEGETAÇÃO

INTEMPERISMO (SOLOS)

SITUAÇÃO GEOLÓGICA

FORMA DA OCORRENCIA

A1 - FILÃO ☐ A2 - "AMAS" ☐ A3-ESTRATIFORME ☐ A4-LENTICULAR ☐ A5 - OUTROS ☐ MISTOS ☐

B1 - MÁCIÇO ☐ B2-DISSEMINADO ☐ B3 - PRENCH. ☐ B4 - SUBSTIT. ☐ B5 - OUTROS ☐ MISTOS ☐

SINTESE DESCRITIVA DO CORPO MINERALIZADO (MEDIDAS, PARAGÊNESE, ETC.)

MINERALIZ.

PRIM. ☐ SEG. ☐

SÍNTESE DA GEOLOGIA PROVINCIAL

UNIDADE ESTR. Grupo Barreiras

MINERAIS DE GANGA

MINERAIS ECONÔMICOS (CLASSIFICAR COM LETRAS A. B. C. ETC.)

A) Silvita B) Carnalita

TEORES E RESERVA - MEDIDA | INDICADA | INFERIDA

ANEXOS

FICHAS B ☐ C ☐ p. 351

CADASTRO DE OCORRÊNCIAS MINERAIS

PRINCIPAL MINÉRIO OU ELEMENTO ECONÔMICO: POTÁSSIO

C/C 1183 **A**

N.o 677

LOCALIZAÇÃO (EM MAPAS, FOTOMOSAICO, AEROFOTOS, ETC.)

N.os DOS PRINCIPAIS AFLORAMENTOS VISITADOS (V. FICHA DE DESCRIÇÃO DE AFLORAMENTOS)

N.o ARQUIVO GERAL

SITUAÇÃO GEOGRÁFICA

EST. SE | MUN. CARMÓPOLIS

TOPONÍMIA

ALTIT.

EM LAVRA ☐

EM PESQUISA ☐

PARAL. ☐ ABAND. ☐

EM GARIMPO ☐

DESCOBERTA NÊSTE PROJ.

PEQUENA ☐ GRANDE ☐

VIA DE ACESSO

RELÊVO

COND. HIDROLÓGICAS

VEGETAÇÃO

INTEMPERISMO (SOLOS)

SITUAÇÃO GEOLÓGICA

FORMA DA OCORRENCIA

A1 - FILÃO ☐ A2 - "AMAS" ☐ A3-ESTRATIFORME ☐ A4-LENTICULAR ☐ A5 - OUTROS ☐ MISTOS ☐

B1 - MÁCIÇO ☐ B2-DISSEMINADO ☐ B3 - PREENCH. ☐ B4 - SUBSTIT. ☐ B5 - OUTROS ☐ MISTOS ☐

SINTESE DESCRITIVA DO CORPO MINERALIZADO (MEDIDAS, PARAGÊNESE, ETC.)

MINERALIZ.

PRIM. ☐ SBG. ☒

Os sais de potássio são encontrados em zonas de carnalita e silvita, à profundidade aproximada de 500 metros.

SÍNTESE DA GEOLOGIA PROVINCIAL

UNIDADE ESTR. Formação Muribeca

MINERAIS DE GANGA

MINERAIS ECONÔMICOS (CLASSIFICAR COM LETRAS A, B, C, ETC.)

A) Silvita B) Carnalita C) Halita

TEORES E RESERVA - MEDIDA	INDICADA	INFERIDA
		11.000.000 t

ANEXOS

FICHAS B ☐ C ☐ p. 222, 247, 324, 351, 401

CADASTRO DE OCORRÊNCIAS MINERAIS

PRINCIPAL MINÉRIO OU ELEMENTO ECONÔMICO: POTÁSSIO

C/C 1183 A

N.o 678

LOCALIZAÇÃO (EM MAPAS, FOTOMOSAICO, AEROFOTOS, ETC.)

N.os DOS PRINCIPAIS AFLORAMENTOS VISITADOS (V. FICHA DE DESCRIÇÃO DE AFLORAMENTOS)

N.o ARQUIVO GERAL

SITUAÇÃO GEOGRÁFICA

EST. SE | MUN. DIVINA PASTORA

TOPONÍMIA

ALTIT.

EM LAVRA ☐

EM PESQUISA ☐

PARAL. ☐ ABAND. ☐

EM GARIMPO ☐

VIA DE ACESSO

DESCOBERTA NÊSTE PROJ.

PEQUENA ☐ GRANDE ☐

RELÊVO

COND. HIDROLÓGICAS

VEGETAÇÃO

INTEMPERISMO (SOLOS)

SITUAÇÃO GEOLÓGICA

FORMA DA OCORRÊNCIA

A1 - FILÃO ☐ A2 - "AMAS" ☐ A3-ESTRATIFORME ☐ A4-LENTICULAR ☐ A5 - OUTROS ☐ MISTOS ☐

B1 - MÁCIÇO ☐ B2-DISSEMINADO ☐ B3 - PREENCH. ☐ B4 - SUBSTIT. ☐ B5 - OUTROS ☐ MISTOS ☐

SINTESE DESCRITIVA DO CORPO MINERALIZADO (MEDIDAS, PARAGÊNESE, ETC.)

MINERALIZ.

PRIM. ☐ SEG. ☐

SÍNTESE DA GEOLOGIA PROVINCIAL

UNIDADE ESTR. Formação Muribeca

MINERAIS DE GANGA

MINERAIS ECONÔMICOS (CLASSIFICAR COM LETRAS A. B. C. ETC.)

A) Silvita B) Carnalita

TEORES E RESERVA - MEDIDA | INDICADA | INFERIDA

ANEXOS

FICHAS B ☐ C ☐ p. 351

CADASTRO DE OCORRÊNCIAS MINERAIS

PRINCIPAL MINÉRIO OU ELEMENTO ECONÔMICO: POTÁSSIO

C/C 1183 A

N.o 679

LOCALIZAÇÃO (EM MAPAS, FOTOMOSAICO, AEROFOTOS, ETC.)

N.os DOS PRINCIPAIS AFLORAMENTOS VISITADOS (V. FICHA DE DESCRIÇÃO DE AFLORAMENTOS)

N.o ARQUIVO GERAL

SITUAÇÃO GEOGRÁFICA

EST. SE | MUN. JAPARATUBA

TOPONÍMIA

ALTIT.

EM LAVRA ☐

EM PESQUISA ☐

PARAL. ☐ ABAND. ☐

EM GARIMPO ☐

DESCOBERTA NÊSTE PROJ.

PEQUENA ☐ GRANDE ☐

VIA DE ACESSO

RELÊVO

COND. HIDROLÓGICAS

VEGETAÇÃO

INTEMPERISMO (SOLOS)

SITUAÇÃO GEOLÓGICA

FORMA DA OCORRÊNCIA

A1 - PILÃO ☐ A2 - "AMAS" ☐ A3-ESTRATIFORME ☐ A4-LENTICULAR ☐ A5 - OUTROS ☐ MISTOS ☐

B1 - MÁCIÇO ☐ B2-DISSEMINADO ☐ B3 - PREENCH. ☐ B4 - SUBSTIT. ☐ B5 - OUTROS ☐ MISTOS ☐

SINTESE DESCRITIVA DO CORPO MINERALIZADO (MEDIDAS, PARAGÊNESE, ETC.)

MINERALIZ.

PRIM. ☐ SEG. ☐

SÍNTESE DA GEOLOGIA PROVINCIAL

UNIDADE ESTR. Formação Muribeca

MINERAIS DE GANGA

MINERAIS ECONÔMICOS (CLASSIFICAR COM LETRAS A. B. C. ETC.)

A) Silvita B) Carnalita

TEORES E RESERVA - MEDIDA | INDICADA | INFERIDA

ANEXOS

FICHAS B ☐ C ☐ p.351

CADASTRO DE OCORRÊNCIAS MINERAIS

PRINCIPAL MINÉRIO OU ELEMENTO ECONÔMICO: POTÁSSIO

C/C 1183 **A**

N.o 680

LOCALIZAÇÃO (EM MAPAS, FOTOMOSAICO, AEROFOTOS, ETC.)

N.os DOS PRINCIPAIS AFLORAMENTOS VISITADOS (V. FICHA DE DESCRIÇÃO DE AFLORAMENTOS)

N.º ARQUIVO GERAL

SITUAÇÃO GEOGRÁFICA

EST. SE | MUN. MALHADOR

TOPONÍMIA

ALTIT.

EM LAVRA ☐

EM PESQUISA ☐

PARAL. ☐ ABAND. ☐

EM GARIMPO ☐

DESCOBERTA NÊSTE PROJ.

PEQUENA ☐ GRANDE ☐

VIA DE ACESSO

RELÊVO

COND. HIDROLÓGICAS

VEGETAÇÃO

INTEMPERISMO (SOLOS)

SITUAÇÃO GEOLÓGICA

FORMA DA OCORRENCIA

A1 • FILÃO ☐ A2 - "AMAS" ☐ A3-ESTRATIFORME ☐ A4-LENTICULAR ☐ A5 - OUTROS ☐ MISTOS ☐

B1 - MÁCIÇO ☐ B2-DISSEMINADO ☐ B3 - PREENCH. ☐ B4 - SUBSTIT. ☐ B5 - OUTROS ☐ MISTOS ☐

SINTESE DESCRITIVA DO CORPO MINERALIZADO (MEDIDAS, PARAGÊNESE, ETC.)

MINERALIZ.

PRIM. ☐ SEC. ☐

SÍNTESE DA GEOLOGIA PROVINCIAL

UNIDADE ESTR. Formação Muri beca

MINERAIS DE GANGA

MINERAIS ECONÔMICOS (CLASSIFICAR COM LETRAS A. B. C. ETC.)

A) Silvita B) Carnalita

TEORES E RESERVA - MEDIDA | INDICADA | INFERIDA

ANEXOS

FICHAS B ☐ C ☐ p.351 .

CADASTRO DE OCORRÊNCIAS MINERAIS

PRINCIPAL MINÉRIO OU ELEMENTO ECONÔMICO: POTÁSSIO

C/C 1183 A

N.o 681

LOCALIZAÇÃO (EM MAPAS, FOTOMOSAICO, AEROFOTOS, ETC.)

N.os DOS PRINCIPAIS AFLORAMENTOS VISITADOS (V. FICHA DE DESCRIÇÃO DE AFLORAMENTOS)

N.o ARQUIVO GERAL

SITUAÇÃO GEOGRÁFICA

EST. SE | MUN. MARUIM

TOPONÍMIA

ALTIT.

EM LAVRA ☐

EM PESQUISA ☐

PARAL. ☐ ABAND. ☐

EM GARIMPO ☐

DESCOBERTA NÊSTE PROJ.

PEQUENA ☐ GRANDE ☐

VIA DE ACESSO

RELÊVO

COND. HIDROLÓGICAS

VEGETAÇÃO

INTEMPERISMO (SOLOS)

SITUAÇÃO GEOLÓGICA

FORMA DA OCORRÊNCIA

A1 - FILÃO ☐ A2 - "AMAS" ☐ A3-ESTRATIFORME ☐ A4-LENTICULAR ☐ A5 - OUTROS ☐ MISTOS ☐

B1 - MÁCIÇO ☐ B2-DISSEMINADO ☐ B3 - PREENCH. ☐ B4 - SUBSTIT. ☐ B5 - OUTROS ☐ MISTOS ☐

SINTESE DESCRITIVA DO CORPO MINERALIZADO (MEDIDAS, PARAGÊNESE, ETC.)

MINERALIZ.

PRIM. ☐ SEC. ☐

SÍNTESE DA GEOLOGIA PROVINCIAL

UNIDADE ESTR. Formação Muribeca

MINERAIS DE GANGA

MINERAIS ECONÔMICOS (CLASSIFICAR COM LETRAS A. B. C. ETC.)

A) Silvita B) Carnalita

TEORES E RESERVA - MEDIDA | INDICADA | INFERIDA

ANEXOS

FICHAS B ☐ C ☐ p.351

CADASTRO DE OCORRÊNCIAS MINERAIS

PRINCIPAL MINÉRIO OU ELEMENTO ECONÔMICO: POTÁSSIO

C/C: 1183 — A

N.o: 682

LOCALIZAÇÃO (EM MAPAS, FOTOMOSAICO, AEROFOTOS, ETC.)

N.os DOS PRINCIPAIS AFLORAMENTOS VISITADOS (V. FICHA DE DESCRIÇÃO DE AFLORAMENTOS)

N.º ARQUIVO GERAL

SITUAÇÃO GEOGRÁFICA

EST.: SE | MUN.: NOSSA SENHORA DO SOCORRO

TOPONÍMIA

ALTIT.

EM LAVRA ☐

EM PESQUISA ☐

PARAL. ☐ ABAND. ☐

EM GARIMPO ☐

DESCOBERTA NÊSTE PROJ.

PEQUENA ☐ GRANDE ☐

VIA DE ACESSO

RELÊVO

COND. HIDROLÓGICAS

VEGETAÇÃO

INTEMPERISMO (SOLOS)

SITUAÇÃO GEOLÓGICA

FORMA DA OCORRÊNCIA

A1 - FILÃO ☐ A2 - "AMAS" ☐ A3-ESTRATIFORME [X] A4-LENTICULAR ☐ A5 - OUTROS ☐ MISTOS ☐

B1 - MÁCIÇO ☐ B2-DISSEMINADO ☐ B3 - PREENCH. ☐ B4 - SUBSTIT. ☐ B5 - OUTROS ☐ MISTOS ☐

SINTESE DESCRITIVA DO CORPO MINERALIZADO (MEDIDAS, PARAGÊNESE, ETC.)

MINERALIZ. PRIM. ☐ SEG. [X]

O minério, sob a forma de carnalita, ocorre em camadas com espessura de 2 a 3 m subjacente a camada de sal-gema e a uma profundidade em torno de 1.200 m.

SÍNTESE DA GEOLOGIA PROVINCIAL

UNIDADE ESTR.: Formação Muribeca

MINERAIS DE GANGA

MINERAIS ECONÔMICOS (CLASSIFICAR COM LETRAS A. B. C. ETC.)

A) Silcita, B) Carnalita

TEORES E RESERVA - MEDIDA	INDICADA	INFERIDA
		3.600.00 t

ANEXOS

FICHAS B ☐ C ☐ p. 198, 222, 324

CADASTRO DE OCORRÊNCIAS MINERAIS

PRINCIPAL MINÉRIO OU ELEMENTO ECONÔMICO: POTÁSSIO

C/C 1183 A

N.o 683

LOCALIZAÇÃO (EM MAPAS, FOTOMOSAICO, AEROFOTOS, ETC.)

N.os DOS PRINCIPAIS AFLORAMENTOS VISITADOS (V. FICHA DE DESCRIÇÃO DE AFLORAMENTOS)

N.o ARQUIVO GERAL

SITUAÇÃO GEOGRÁFICA

EST. SE | MUN. PIRAMBU

TOPONÍMIA

ALTIT.

BM LAVRA ☐

BM PESQUISA ☐

PARAL. ☐ ABAND. ☐

EM GARIMPO ☐

DESCOBERTA NÊSTE PROJ.

PEQUENA ☐ GRANDE ☐

VIA DE ACESSO

RELÊVO

COND. HIDROLÓGICAS

VEGETAÇÃO

INTEMPERISMO (SOLOS)

SITUAÇÃO GEOLÓGICA

FORMA DA OCORRÊNCIA

A1 - FILÃO ☐ A2 - "AMAS" ☐ A3-ESTRATIFORME [X] A4-LENTICULAR ☐ A5 - OUTROS ☐ MISTOS ☐

B1 - MÁCIÇO ☐ B2-DISSEMINADO ☐ B3 - PREENCH. ☐ B4 - SUBSTIT. ☐ B5 - OUTROS ☐ MISTOS ☐

SINTESE DESCRITIVA DO CORPO MINERALIZADO (MEDIDAS, PARAGÊNESE, ETC.)

MINERALIZ.

PRIM. ☐ SEC. ☐

SÍNTESE DA GEOLOGIA PROVINCIAL

UNIDADE ESTR. formação Muribeca

MINERAIS DE GANGA

MINERAIS ECONÔMICOS (CLASSIFICAR COM LETRAS A, B, C, ETC.)

A) Carnalita B) Silvinita

TEORES E RESERVA - MEDIDA | INDICADA | INFERIDA

8% K_2O e 25% K_2O

13 x 10^9 t. e 5 x 10^8 t

ANEXOS

FICHAS B ☐ C ☐ p. 324, 325, 351, 366, 401

CADASTRO DE OCORRÊNCIAS MINERAIS

PRINCIPAL MINÉRIO OU ELEMENTO ECONÔMICO: POTÁSSIO

C/C 1183 A

N.o 684

LOCALIZAÇÃO (EM MAPAS, FOTOMOSAICO, AEROFOTOS, ETC.)

N.os DOS PRINCIPAIS AFLORAMENTOS VISITADOS (V. FICHA DE DESCRIÇÃO DE AFLORAMENTOS)

N.o ARQUIVO GERAL

SITUAÇÃO GEOGRÁFICA

EST. SE | MUN. ROSÁRIO DO CATETE

TOPONÍMIA

ALTIT.

EM LAVRA ☐

EM PESQUISA ☐

PARAL. ☐ ABAND. ☐

EM GARIMPO ☐

DESCOBERTA NÊSTE PROJ.

PEQUENA ☐ GRANDE ☐

VIA DE ACESSO

RELÊVO

COND. HIDROLÓGICAS

VEGETAÇÃO

INTEMPERISMO (SOLOS)

SITUAÇÃO GEOLÓGICA

FORMA DA OCORRÊNCIA

A1 - FILÃO ☐ A2 - "AMAS" ☐ A3-ESTRATIFORME ☐ A4-LENTICULAR ☐ A5 - OUTROS ☐ MISTOS ☐

B1 - MÁCIÇO ☐ B2-DISSEMINADO ☐ B3 - PREENCH. ☐ B4 - SUBSTIT. ☐ B5 - OUTROS ☐ MISTOS ☐

SINTESE DESCRITIVA DO CORPO MINERALIZADO (MEDIDAS, PARAGÊNESE, ETC.)

MINERALIZ.

PRIM. ☐ SEC. ☐

SÍNTESE DA GEOLOGIA PROVINCIAL

UNIDADE ESTR. Formação Muribeca

MINERAIS DE GANGA

MINERAIS ECONÔMICOS (CLASSIFICAR COM LETRAS A. B. C. ETC.)

A) Silvita B) Carnalita

TEORES E RESERVA - MEDIDA | INDICADA | INFERIDA

ANEXOS

FICHAS B ☐ C ☐ p.351

CADASTRO DE OCORRÊNCIAS MINERAIS

PRINCIPAL MINÉRIO OU ELEMENTO ECONÔMICO: POTÁSSIO

C/C 1183 **A**

N.o 685

LOCALIZAÇÃO (EM MAPAS, FOTOMOSAICO, AEROFOTOS, ETC.)

N.os DOS PRINCIPAIS AFLORAMENTOS VISITADOS (V. FICHA DE DESCRIÇÃO DE AFLORAMENTOS)

N.º ARQUIVO GERAL

SITUAÇÃO GEOGRÁFICA

EST. SE | MUN. SANTA ROSA DE LIMA

TOPONÍMIA

ALTIT.

EM LAVRA ☐

EM PESQUISA ☐

PARAL. ☐ ABAND. ☐

EM GARIMPO ☐

DESCOBERTA NÊSTE PROJ.

PEQUENA ☐ GRANDE ☐

VIA DE ACESSO

RELÊVO

COND. HIDROLÓGICAS

VEGETAÇÃO

INTEMPERISMO (SOLOS)

SITUAÇÃO GEOLÓGICA

FORMA DA OCORRENCIA

A1 - FILÃO ☐ A2 - "AMAS" ☐ A3-ESTRATIFORMB ☒ A4-LENTICULAR ☐ A5 - OUTROS ☐ MISTOS ☐

B1 - MÁCIÇO ☐ B2-DISSEMINADO ☐ B3 - PREENCH. ☐ B4 - SUBSTIT. ☐ B5 - OUTROS ☐ MISTOS ☐

SINTESE DESCRITIVA DO CORPO MINERALIZADO (MEDIDAS, PARAGÊNESE, ETC.)

MINERALIZ.

PRIM. ☐ SEG. ☐

SÍNTESE DA GEOLOGIA PROVINCIAL

UNIDADE ESTR. Formaçao Muribeca

MINERAIS DE GANGA

MINERAIS ECONÔMICOS (CLASSIFICAR COM LETRAS A. B. C. ETC.)

A) Carnalita B) Silvinita

TEORES E RESERVA - MEDIDA	INDICADA	INFERIDA
		8% K_2O / 25% K_2O
		13×10^9 t / 5×10^8 t

ANEXOS

FICHAS B ☐ C ☐ p. 324, 325, 351, 366, 401

CADASTRO DE OCORRÊNCIAS MINERAIS

PRINCIPAL MINÉRIO OU ELEMENTO ECONÔMICO: POTÁSSIO

C/C 1183 A

N.o 686

LOCALIZAÇÃO (EM MAPAS, FOTOMOSAICO, AEROFOTOS, ETC.)

N.os DOS PRINCIPAIS AFLORAMENTOS VISITADOS (V. FICHA DE DESCRIÇÃO DE AFLORAMENTOS)

N.o ARQUIVO GERAL

SITUAÇÃO GEOGRÁFICA

EST. SE | MUN. SIRIRI

TOPONÍMIA

ALTIT.

EM LAVRA ☐

EM PESQUISA ☐

PARAL. ☐ ABAND. ☐

EM GARIMPO ☐

DESCOBERTA NÊSTE PROJ.

PEQUENA ☐ GRANDE ☐

VIA DE ACESSO

RELÊVO

COND. HIDROLÓGICAS

VEGETAÇÃO

INTEMPERISMO (SOLOS)

SITUAÇÃO GEOLÓGICA

FORMA DA OCORRÊNCIA

A1 - FILÃO ☐ A2 - "AMAS" ☐ A3-ESTRATIFORME ☐ A4-LENTICULAR ☐ A5 - OUTROS ☐ MISTOS ☐

B1 - MÂCIÇO ☐ B2-DISSEMINADO ☐ B3 - PREENCH. ☐ B4 - SUBSTIT. ☐ B5 - OUTROS ☐ MISTOS ☐

SINTESE DESCRITIVA DO CORPO MINERALIZADO (MEDIDAS, PARAGÊNESE, ETC.)

MINERALIZ.

PRIM. ☐ SEG. ☐

SÍNTESE DA GEOLOGIA PROVINCIAL

UNIDADE ESTR. Formação Muribeca

MINERAIS DE GANGA

MINERAIS ECONÔMICOS (CLASSIFICAR COM LETRAS A. B. C. ETC.)

A) Silvita B) Carnalita

TEORES E RESERVA - MEDIDA | INDICADA | INFERIDA

ANEXOS

FICHAS B ☐ C ☐ p. 351

CADASTRO DE OCORRÊNCIAS MINERAIS

PRINCIPAL MINÉRIO OU ELEMENTO ECONÔMICO: PRATA

C/C 1183 **A**

N.o 687

LOCALIZAÇÃO (EM MAPAS, FOTOMOSAICO, AEROFOTOS, ETC.)

N.os DOS PRINCIPAIS AFLORAMENTOS VISITADOS (V. FICHA DE DESCRIÇÃO DE AFLORAMENTOS)

N.o ARQUIVO GERAL

SITUAÇÃO GEOGRÁFICA

EST. SE | MUN. ARACAJU

TOPONÍMIA

ALTIT.

EM LAVRA ☐

EM PESQUISA ☐

PARAL. ☐ ABAND. ☐

EM GARIMPO ☐

DESCOBERTA NÊSTE PROJ.

PEQUENA ☐ GRANDE ☐

VIA DE ACESSO

RELÊVO

COND. HIDROLÓGICAS

VEGETAÇÃO

INTEMPERISMO (SOLOS)

SITUAÇÃO GEOLÓGICA

FORMA DA OCORRÊNCIA

A1 - PILÃO ☐ A2 - "AMAS" ☐ A3-ESTRATIFORME ☐ A4-LENTICULAR ☐ A5 - OUTROS ☐ MISTOS ☐

B1 - MACIÇO ☐ B2-DISSEMINADO ☐ B3 - PREENCH. ☐ B4 - SUBSTIT. ☐ B5 - OUTROS ☐ MISTOS ☐

SINTESE DESCRITIVA DO CORPO MINERALIZADO (MEDIDAS, PARAGÊNESE, ETC.)

MINERALIZ.

PRIM. ☐ SEC. ☐

SÍNTESE DA GEOLOGIA PROVINCIAL

UNIDADE ESTR.

MINERAIS DE GANGA

MINERAIS ECONÔMICOS (CLASSIFICAR COM LETRAS A, B, C, ETC.)

TEORES E RESERVA - MEDIDA	INDICADA	INFERIDA

ANEXOS

FICHAS B ☐ C ☐ p. 002

CADASTRO DE OCORRÊNCIAS MINERAIS

PRINCIPAL MINÉRIO OU ELEMENTO ECONÔMICO: PRATA

C/C 1183 **A**

N.o 688

N.o ARQUIVO GERAL

LOCALIZAÇÃO (EM MAPAS, FOTOMOSAICO, AEROFOTOS, ETC.)

N.os DOS PRINCIPAIS AFLORAMENTOS VISITADOS (V. FICHA DE DESCRIÇÃO DE AFLORAMENTOS)

SITUAÇÃO GEOGRÁFICA

EST. SE | MUN. ESTÂNCIA

TOPONÍMIA

ALTIT.

EM LAVRA ☐

EM PESQUISA ☐

PARAL. ☐ ABAND. ☐

EM GARIMPO ☐

VIA DE ACESSO

DESCOBERTA NÊSTE PROJ.

PEQUENA ☐ GRANDE ☐

RELÊVO

COND. HIDROLÓGICAS

VEGETAÇÃO

INTEMPERISMO (SOLOS)

SITUAÇÃO GEOLÓGICA

FORMA DA OCORRENCIA

A1 - FILÃO ☐ A2 - "AMAS" ☐ A3-ESTRATIFORME ☐ A4-LENTICULAR ☐ A5 - OUTROS ☐ MISTOS ☐

B1 - MÂCIÇO ☐ B2-DISSEMINADO ☐ B3 - PREENCH. ☐ B4 - SUBSTIT. ☐ B5 - OUTROS ☐ MISTOS ☐

SINTESE DESCRITIVA DO CORPO MINERALIZADO (MEDIDAS, PARAGÊNESE, ETC.)

MINERALIZ.

PRIM. ☐ SEC. ☐

SÍNTESE DA GEOLOGIA PROVINCIAL

UNIDADE ESTR.

MINERAIS DE GANGA

MINERAIS ECONÔMICOS (CLASSIFICAR COM LETRAS A. B. C. ETC.)

TEORES E RESERVA - MEDIDA	INDICADA	INFERIDA

ANEXOS

FICHAS B ☐ C ☐ p. 002

CADASTRO DE OCORRÊNCIAS MINERAIS

PRINCIPAL MINÉRIO OU ELEMENTO ECONÔMICO: PRATA

C/C 1183 A

N.o 689

N.o ARQUIVO GERAL

LOCALIZAÇÃO (EM MAPAS, FOTOMOSAICO, AEROFOTOS, ETC.)

N.os DOS PRINCIPAIS AFLORAMENTOS VISITADOS (V. FICHA DE DESCRIÇÃO DE AFLORAMENTOS)

SITUAÇÃO GEOGRÁFICA

EST. SE | MUN. ITABAIANA

TOPONÍMIA serra de Itabaiana

ALTIT.

EM LAVRA ☐

EM PESQUISA ☐

PARAL. ☐ ABAND. ☐

EM GARIMPO ☐

VIA DE ACESSO

DESCOBERTA NÊSTE PROJ.

PEQUENA ☐ GRANDE ☐

RELÊVO

COND. HIDROLÓGICAS

VEGETAÇÃO

INTEMPERISMO (SOLOS)

SITUAÇÃO GEOLÓGICA

FORMA DA OCORRÊNCIA

A1 - FILÃO ☐ A2 - "AMAS" ☐ A3-ESTRATIFORME ☐ A4-LENTICULAR ☐ A5 - OUTROS ☐ MISTOS ☐

B1 - MÁCIÇO ☐ B2-DISSEMINADO ☐ B3 - PREENCH. ☐ B4 - SUBSTIT. ☐ B5 - OUTROS ☐ MISTOS ☐

SINTESE DESCRITIVA DO CORPO MINERALIZADO (MEDIDAS, PARAGÊNESE, ETC.)

MINERALIZ.

PRIM. ☐ SEC. ☐

SÍNTESE DA GEOLOGIA PROVINCIAL

UNIDADE ESTR. Grupos Miaba/Vaza-Barris

MINERAIS DE GANGA

MINERAIS ECONÔMICOS (CLASSIFICAR COM LETRAS A, B, C, ETC.)

TEORES E RESERVA - MEDIDA | INDICADA | INFERIDA

ANEXOS

FICHAS B ☐ C ☐ p.002

CADASTRO DE OCORRÊNCIAS MINERAIS

PRINCIPAL MINÉRIO OU ELEMENTO ECONÔMICO: PRATA

C/C 1183 **A**

N.o 690

LOCALIZAÇÃO (EM MAPAS, FOTOMOSAICO, AEROFOTOS, ETC.)

N.os DOS PRINCIPAIS AFLORAMENTOS VISITADOS (V. FICHA DE DESCRIÇÃO DE AFLORAMENTOS)

N.o ARQUIVO GERAL

SITUAÇÃO GEOGRÁFICA

EST. SE | MUN. LAGARTO

TOPONÍMIA

ALTIT.

EM LAVRA ☐

EM PESQUISA ☐

PARAL. ☐ ABAND. ☐

EM GARIMPO ☐

DESCOBERTA NÊSTE PROJ.

PEQUENA ☐ GRANDE ☐

VIA DE ACESSO

RELÊVO

COND. HIDROLÓGICAS

VEGETAÇÃO

INTEMPERISMO (SOLOS)

SITUAÇÃO GEOLÓGICA

FORMA DA OCORRENCIA

A1 - FILÃO ☐ A2 - "AMAS" ☐ A3-ESTRATIFORME ☐ A4-LENTICULAR ☐ A5 - OUTROS ☐ MISTOS ☐

B1 - MACIÇO ☐ B2-DISSEMINADO ☐ B3 - PREENCH. ☐ B4 - SUBSTIT. ☐ B5 - OUTROS ☐ MISTOS ☐

SINTESE DESCRITIVA DO CORPO MINERALIZADO (MEDIDAS, PARAGÊNESE, ETC.)

MINERALIZ.

PRIM. ☐ SEC. ☐

SÍNTESE DA GEOLOGIA PROVINCIAL

UNIDADE ESTR.

MINERAIS DE GANGA

MINERAIS ECONÔMICOS (CLASSIFICAR COM LETRAS A, B, C, ETC.)

TEORES E RESERVA - MEDIDA | INDICADA | INFERIDA

ANEXOS

FICHAS B ☐ C. ☐ p. 002

CADASTRO DE OCORRÊNCIAS MINERAIS

PRINCIPAL MINÉRIO OU ELEMENTO ECONÔMICO: PRATA

C/C 1183 A

N.o 691

N.o ARQUIVO GERAL:

LOCALIZAÇÃO (EM MAPAS, FOTOMOSAICO, AEROFOTOS, ETC.):

N.os DOS PRINCIPAIS AFLORAMENTOS VISITADOS (V. FICHA DE DESCRIÇÃO DE AFLORAMENTOS):

SITUAÇÃO GEOGRÁFICA

EST. BA | MUN. MARAGOJIPE

TOPONÍMIA:

ALTIT.:

VIA DE ACESSO:

EM LAVRA ☐

EM PESQUISA ☐

PARAL. ☐ ABAND. ☐

EM GARIMPO ☐

DESCOBERTA NÊSTE PROJ.

PEQUENA ☐ GRANDE ☐

RELÊVO:

COND. HIDROLÓGICAS:

VEGETAÇÃO:

INTEMPERISMO (SOLOS):

SITUAÇÃO GEOLÓGICA

FORMA DA OCORRENCIA

A1 - FILÃO ☐ A2 - "AMAS" ☐ A3-ESTRATIFORMB ☐ A4-LENTICULAR ☐ A5 - OUTROS ☐ MISTOS ☐

B1 - MÁCIÇO ☐ B2-DISSEMINADO ☐ B3 - PREENCH. ☐ B4 - SUBSTIT. ☐ B5 - OUTROS ☐ MISTOS ☐

SINTESE DESCRITIVA DO CORPO MINERALIZADO (MEDIDAS, PARAGÊNESE, ETC.)

MINERALIZ.

PRIM. ☐ SEG. ☐

O minério de prata encontra-se sob forma oxidada, possivelmente resultante de pequena substituição em rocha calcária.

SÍNTESE DA GEOLOGIA PROVINCIAL

UNIDADE ESTR.:

MINERAIS DE GANGA

Calcita

MINERAIS ECONÔMICOS (CLASSIFICAR COM LETRAS A. B. C. ETC.)

A) Prata B) Cobre

TEORES E RESERVA - MEDIDA	INDICADA	INFERIDA

ANEXOS

FICHAS B ☐ C ☐ p.409

CADASTRO DE OCORRÊNCIAS MINERAIS

PRINCIPAL MINÉRIO OU ELEMENTO ECONÔMICO: PRATA

C/C 1183 A

N.o 692

N.o ARQUIVO GERAL

LOCALIZAÇÃO (EM MAPAS, FOTOMOSAICO, AEROFOTOS, ETC.)

N.os DOS PRINCIPAIS AFLORAMENTOS VISITADOS (V. FICHA DE DESCRIÇÃO DE AFLORAMENTOS)

SITUAÇÃO GEOGRÁFICA

EST. BA | MUN. PAULO AFONSO

TOPONÍMIA serra do Paulista ou da Muribeca

ALTIT.

VIA DE ACESSO

EM LAVRA ☐

EM PESQUISA ☐

PARAL. ☐ ABAND. ☐

EM GARIMPO ☐

DESCOBERTA NÊSTE PROJ.

PEQUENA ☐ GRANDE ☐

RELÊVO

COND. HIDROLÓGICAS

VEGETAÇÃO

INTEMPERISMO (SOLOS)

SITUAÇÃO GEOLÓGICA

FORMA DA OCORRENCIA

A1 - PILÃO ☐ A2 - "AMAS" ☐ A3-ESTRATIFORME ☐ A4-LENTICULAR ☐ A5 - OUTROS ☐ MISTOS ☐

B1 - MÁCIÇO ☐ B2-DISSEMINADO ☐ B3 - PREENCH. ☐ B4 - SUBSTIT. ☐ B5 - OUTROS ☐ MISTOS ☐

SINTESE DESCRITIVA DO CORPO MINERALIZADO (MEDIDAS, PARAGÊNESE, ETC.)

MINERALIZ.

PRIM. ☐ SEG. ☐

SINTESE DA GEOLOGIA PROVINCIAL

UNIDADE ESTR.

MINERAIS DE GANGA

MINERAIS ECONÔMICOS (CLASSIFICAR COM LETRAS A, B, C, ETC.)

TEORES E RESERVA - MEDIDA	INDICADA	INFERIDA

ANEXOS

FICHAS B ☐ C ☐ p.002

CADASTRO DE OCORRÊNCIAS MINERAIS

PRINCIPAL MINÉRIO OU ELEMENTO ECONÔMICO: PRATA

C/C 1183 **A**

N.o 693

N.o ARQUIVO GERAL:

LOCALIZAÇÃO (EM MAPAS, FOTOMOSAICO, AEROFOTOS, ETC.):

N.os DOS PRINCIPAIS AFLORAMENTOS VISITADOS (V. FICHA DE DESCRIÇÃO DE AFLORAMENTOS):

SITUAÇÃO GEOGRÁFICA

EST.: BA | MUN.: TUCANO

TOPONÍMIA:

ALTIT.:

VIA DE ACESSO:

EM LAVRA ☐

EM PESQUISA ☐

PARAL. ☐ ABAND. ☐

EM GARIMPO ☐

DESCOBERTA NÊSTE PROJ.

PEQUENA ☐ GRANDE ☐

RELÊVO:

COND. HIDROLÓGICAS:

VEGETAÇÃO:

INTEMPERISMO (SOLOS):

SITUAÇÃO GEOLÓGICA

FORMA DA OCORRÊNCIA

A1 - FILÃO ☐ A2 - "AMAS" ☐ A3-ESTRATIFORME ☐ A4-LENTICULAR ☐ A5 - OUTROS ☐ MISTOS ☐

B1 - MACIÇO ☐ B2-DISSEMINADO ☐ B3 - PREENCH. ☐ B4 - SUBSTIT. ☐ B5 - OUTROS ☐ MISTOS ☐

SINTESE DESCRITIVA DO CORPO MINERALIZADO (MEDIDAS, PARAGÊNESE, ETC.)

MINERALIZ.

PRIM. ☐ SEC. ☐

SINTESE DA GEOLOGIA PROVINCIAL

UNIDADE ESTR.:

MINERAIS DE GANGA:

MINERAIS ECONÔMICOS (CLASSIFICAR COM LETRAS A. B. C. ETC.):

TEORES E RESERVA - MEDIDA | INDICADA | INFERIDA

ANEXOS

FICHAS B ☐ C ☐ p.002

CADASTRO DE OCORRÊNCIAS MINERAIS

PRINCIPAL MINÉRIO OU ELEMENTO ECONÔMICO: QUARTZITO

C/C 1183 A

N.o 694

LOCALIZAÇÃO (EM MAPAS, FOTOMOSAICO, AEROFOTOS, ETC.)

N.os DOS PRINCIPAIS AFLORAMENTOS VISITADOS (V. FICHA DE DESCRIÇÃO DE AFLORAMENTOS)

N.o ARQUIVO GERAL

SITUAÇÃO GEOGRÁFICA

EST. BA | MUN. CACHOEIRA

TOPONÍMIA fazenda Altamira

ALTIT.

EM LAVRA ☐

EM PESQUISA X

PARAL. ☐ ABAND. ☐

EM GARIMPO ☐

DESCOBERTA NÊSTE PROJ.

PEQUENA ☐ GRANDE ☐

VIA DE ACESSO

RELÊVO

COND. HIDROLÓGICAS

VEGETAÇÃO

INTEMPERISMO (SOLOS)

SITUAÇÃO GEOLÓGICA

FORMA DA OCORRÊNCIA

A1 - FILÃO ☐ A2 - "AMAS" ☐ A3-ESTRATIFORME ☐ A4-LENTICULAR ☐ A5 - OUTROS ☐ MISTOS ☐

B1 - MACIÇO ☐ B2-DISSEMINADO ☐ B3 - PREENCH. ☐ B4 - SUBSTIT. ☐ B5 - OUTROS ☐ MISTOS ☐

SINTESE DESCRITIVA DO CORPO MINERALIZADO (MEDIDAS, PARAGÊNESE, ETC.)

MINERALIZ.

PRIM. ☐ SEC. ☐

SÍNTESE DA GEOLOGIA PROVINCIAL

UNIDADE ESTR. Complexo Granulítico (?)

MINERAIS DE GANGA

MINERAIS ECONÔMICOS (CLASSIFICAR COM LETRAS A. B. C. ETC.)

TEORES E RESERVA - MEDIDA | INDICADA | INFERIDA

ANEXOS

FICHAS B ☐ C ☐ p.315

CADASTRO DE OCORRÊNCIAS MINERAIS

PRINCIPAL MINÉRIO OU ELEMENTO ECONÔMICO: QUARTZO

C/C 1183 A

N.o 695

N.o ARQUIVO GERAL

LOCALIZAÇÃO (EM MAPAS, FOTOMOSAICO, AEROFOTOS, ETC.)

N.os DOS PRINCIPAIS AFLORAMENTOS VISITADOS (V. FICHA DE DESCRIÇÃO DE AFLORAMENTOS)

SITUAÇÃO GEOGRÁFICA

EST. AL | MUN. ANADIA

TOPONÍMIA

ALTIT.

VIA DE ACESSO

EM LAVRA ☐

EM PESQUISA ☐

PARAL. ☐ ABAND. ☐

EM GARIMPO ☐

DESCOBERTA NÊSTE PROJ.

PEQUENA ☐ GRANDE ☐

RELÊVO

COND. HIDROLÓGICAS

VEGETAÇÃO

INTEMPERISMO (SOLOS)

SITUAÇÃO GEOLÓGICA

FORMA DA OCORRENCIA

A1 - FILÃO ☐ A2 - "AMAS" ☐ A3-ESTRATIFORME ☐ A4-LENTICULAR ☐ A5 - OUTROS ☐ MISTOS ☐

B1 - MÁCIÇO ☐ B2-DISSEMINADO ☐ B3 - PREENCH. ☐ B4 - SUBSTIT. ☐ B5 - OUTROS ☐ MISTOS ☐

SINTESE DESCRITIVA DO CORPO MINERALIZADO (MEDIDAS, PARAGÊNESE, ETC.)

MINERALIZ.

PRIM. ☐ SEG. ☐

SINTESE DA GEOLOGIA PROVINCIAL

UNIDADE ESTR. Complexo Migmatito-granitóide

MINERAIS DE GANGA

MINERAIS ECONÔMICOS (CLASSIFICAR COM LETRAS A. B. C. ETC.)

TEORES E RESERVA - MEDIDA | INDICADA | INFERIDA

ANEXOS

FICHAS B ☐ C ☐ p.176

CADASTRO DE OCORRÊNCIAS MINERAIS

PRINCIPAL MINÉRIO OU ELEMENTO ECONÔMICO: QUARTZO

C/C 1183 A

N.o 696

N.o ARQUIVO GERAL

LOCALIZAÇÃO (EM MAPAS, FOTOMOSAICO, AEROFOTOS, ETC.)

N.os DOS PRINCIPAIS AFLORAMENTOS VISITADOS (V. FICHA DE DESCRIÇÃO DE AFLORAMENTOS)

SITUAÇÃO GEOGRÁFICA

EST. SE | MUN. ARACAJU

TOPONÍMIA

ALTIT.

VIA DE ACESSO

EM LAVRA ☐

EM PESQUISA ☐

PARAL. ☐ ABAND. ☐

EM GARIMPO ☐

DESCOBERTA NÊSTE PROJ.

PEQUENA ☐ GRANDE ☐

RELÊVO

COND. HIDROLÓGICAS

VEGETAÇÃO

INTEMPERISMO (SOLOS)

SITUAÇÃO GEOLÓGICA

FORMA DA OCORRENCIA

A1 - FILÃO ☐ A2 - "AMAS" ☐ A3-ESTRATIFORME ☐ A4-LENTICULAR ☐ A5 - OUTROS ☐ MISTOS ☐

B1 - MACIÇO ☐ B2-DISSEMINADO ☐ B3 - PREENCH. ☐ B4 - SUBSTIT. ☐ B5 - OUTROS ☐ MISTOS ☐

SINTESE DESCRITIVA DO CORPO MINERALIZADO (MEDIDAS, PARAGÊNESE, ETC.)

MINERALIZ.

PRIM. ☐ SEC. ☐

SÍNTESE DA GEOLOGIA PROVINCIAL

UNIDADE ESTR.

MINERAIS DE GANGA

MINERAIS ECONÔMICOS (CLASSIFICAR COM LETRAS A. B. C. ETC.)

TEORES E RESERVA - MEDIDA | INDICADA | INFERIDA

ANEXOS

FICHAS. B ☐ C ☐ B 198

CADASTRO DE OCORRÊNCIAS MINERAIS

PRINCIPAL MINÉRIO OU ELEMENTO ECONÔMICO: QUARTZO ROSA

C/C 1183 A

N.o 697

N.o ARQUIVO GERAL:

LOCALIZAÇÃO (EM MAPAS, FOTOMOSAICO, AEROFOTOS, FTC.):

N.os DOS PRINCIPAIS AFLORAMENTOS VISITADOS (V. FICHA DE DESCRIÇÃO DE AFLORAMENTOS):

SITUAÇÃO GEOGRÁFICA

EST. AL | MUN. ARAPIRACA

TOPONÍMIA serrote da Laje

ALTIT.

VIA DE ACESSO

EM LAVRA ☐

EM PESQUISA ☐

PARAL. ☐ ABAND. ☐

EM GARIMPO ☐

DESCOBERTA NÊSTE PROJ.

PEQUENA ☐ GRANDE ☐

RELÊVO

COND. HIDROLÓGICAS

VEGETAÇÃO

INTEMPERISMO (SOLOS)

SITUAÇÃO GEOLÓGICA

FORMA DA OCORRÊNCIA

A1 - FILÃO ☐ A2 - "AMAS" ☐ A3-ESTRATIFORME ☐ A4-LENTICULAR ☐ A5 - OUTROS ☐ MISTOS ☐

B1 - MÁCIÇO ☐ B2-DISSEMINADO ☐ B3 - PREENCH. ☐ B4 - SUBSTIT. ☐ B5 - OUTROS ☐ MISTOS ☐

SINTESE DESCRITIVA DO CORPO MINERALIZADO (MEDIDAS, PARAGÊNESE, ETC.)

MINERALIZ.

PRIM. ☐ SEC. ☐

SÍNTESE DA GEOLOGIA PROVINCIAL

UNIDADE ESTR. Complexo Metamórfico-migmatítico

MINERAIS DE GANGA

MINERAIS ECONÔMICOS (CLASSIFICAR COM LETRAS A, B, C, ETC.)

TEORES E RESERVA - MEDIDA | INDICADA | INFERIDA

ANEXOS

FICHAS B ☐ C ☐ p. 150, 403

CADASTRO DE OCORRÊNCIAS MINERAIS

PRINCIPAL MINÉRIO OU ELEMENTO ECONÔMICO: QUARTZO

C/C 1183 A

N.o 698

N.o ARQUIVO GERAL

LOCALIZAÇÃO (EM MAPAS, FOTOMOSAICO, AEROFOTOS, ETC.)

N.os DOS PRINCIPAIS AFLORAMENTOS VISITADOS (V. FICHA DE DESCRIÇÃO DE AFLORAMENTOS)

SITUAÇÃO GEOGRÁFICA

EST. SE | MUN. ITABAIANA

TOPONÍMIA

ALTIT.

EM LAVRA ☐

EM PESQUISA ☐

PARAL. ☐ ABAND. ☐

EM GARIMPO ☐

DESCOBERTA NÊSTE PROJ.

PEQUENA ☐ GRANDE ☐

VIA DE ACESSO

RELÊVO

COND. HIDROLÓGICAS

VEGETAÇÃO

INTEMPERISMO (SOLOS)

SITUAÇÃO GEOLÓGICA

FORMA DA OCORRENCIA

A1 - PILÃO ☐ A2 - "AMAS" ☐ A3-ESTRATIFORME ☐ A4-LENTICULAR ☐ A5 - OUTROS ☐ MISTOS ☐

B1 - MÁCIÇO ☐ B2-DISSEMINADO ☐ B3 - PREENCH. ☐ B4 - SUBSTIT. ☐ B5 - OUTROS ☐ MISTOS ☐

SINTESE DESCRITIVA DO CORPO MINERALIZADO (MEDIDAS, PARAGÊNESE, ETC.)

MINERALIZ.

PRIM. ☐ SEC. ☐

SÍNTESE DA GEOLOGIA PROVINCIAL

UNIDADE ESTR. Complexo Metamórfico-migmatítico

MINERAIS DE GANGA

MINERAIS ECONÔMICOS (CLASSIFICAR COM LETRAS A, B, C, ETC.)

TEORES E RESERVA - MEDIDA	INDICADA	INFERIDA

ANEXOS

FICHAS B ☐ C ☐ p. 198, 409

CADASTRO DE OCORRÊNCIAS MINERAIS

PRINCIPAL MINÉRIO OU ELEMENTO ECONÔMICO: QUARTZO

C/C 1183 A

N.o 699

N.o ARQUIVO GERAL

LOCALIZAÇÃO (EM MAPAS, FOTOMOSAICO, AEROFOTOS, ETC.)

N.os DOS PRINCIPAIS AFLORAMENTOS VISITADOS (V. FICHA DE DESCRIÇÃO DE AFLORAMENTOS)

SITUAÇÃO GEOGRÁFICA

EST. SE | MUN. ITAPORANGA D'AJUDA

TOPONÍMIA

ALTIT.

VIA DE ACESSO

RELÊVO

COND. HIDROLÓGICAS

VEGETAÇÃO

INTEMPERISMO (SOLOS)

EM LAVRA ☐

EM PESQUISA ☐

PARAL. ☐ ABAND. ☐

EM GARIMPO ☐

DESCOBERTA NÊSTE PROJ.

PEQUENA ☐ GRANDE ☐

SITUAÇÃO GEOLÓGICA

FORMA DA OCORRENCIA

A1 • FILÃO ☐ A2 - "AMAS" ☐ A3-ESTRATIFORME ☐ A4-LENTICULAR ☐ A5 - OUTROS ☐ MISTOS ☐

B1 - MÂCIÇO ☐ B2-DISSEMINADO ☐ B3 - PREENCH. ☐ B4 - SUBSTIT. ☐ B5 - OUTROS ☐ MISTOS ☐

SINTESE DESCRITIVA DO CORPO MINERALIZADO (MEDIDAS, PARAGÊNESE, ETC.)

MINERALIZ.

PRIM. ☐ SEC. ☐

SÍNTESE DA GEOLOGIA PROVINCIAL

UNIDADE ESTR. Grupo Vaza-Barris

MINERAIS DE GANGA

MINERAIS ECONÔMICOS (CLASSIFICAR COM LETRAS A. B. C. ETC.)

TEORES E RESERVA - MEDIDA	INDICADA	INFERIDA

ANEXOS

FICHAS B ☐ C ☐ p.198

CADASTRO DE OCORRÊNCIAS MINERAIS

PRINCIPAL MINÉRIO OU ELEMENTO ECONÔMICO: QUARTZO

C/C 1183 — A

N.o 700

LOCALIZAÇÃO (EM MAPAS, FOTOMOSAICO, AEROFOTOS, ETC.)

N.os DOS PRINCIPAIS AFLORAMENTOS VISITADOS (V. FICHA DE DESCRIÇÃO DE AFLORAMENTOS)

N.o ARQUIVO GERAL

SITUAÇÃO GEOGRÁFICA

EST. AL | MUN. MAJOR ISIDORO

TOPONÍMIA serra dos Cavalos

ALTIT.

EM LAVRA ☐

EM PESQUISA ☐

PARAL. ☐ ABAND. ☒

EM GARIMPO ☐

DESCOBERTA NÊSTE PROJ.

PEQUENA ☐ GRANDE ☐

VIA DE ACESSO

RELÊVO

COND. HIDROLÓGICAS

VEGETAÇÃO

INTEMPERISMO (SOLOS)

SITUAÇÃO GEOLÓGICA

FORMA DA OCORRÊNCIA

A1 - FILÃO ☐ A2 - "AMAS" ☐ A3-ESTRATIFORME ☐ A4-LENTICULAR ☐ A5 - OUTROS ☐ MISTOS ☐

B1 - MÁCIÇO ☐ B2-DISSEMINADO ☐ B3 - PREENCH. ☐ B4 - SUBSTIT. ☐ B5 - OUTROS ☐ MISTOS ☐

SINTESE DESCRITIVA DO CORPO MINERALIZADO (MEDIDAS, PARAGÊNESE, ETC.)

MINERALIZ.

PRIM. ☐ SEG. ☐

SÍNTESE DA GEOLOGIA PROVINCIAL

UNIDADE ESTR. Grupo Vaza-Barris

MINERAIS DE GANGA

MINERAIS ECONÔMICOS (CLASSIFICAR COM LETRAS A, B, C, ETC.)

TEORES E RESERVA - MEDIDA	INDICADA	INFERIDA

ANEXOS

FICHAS B ☐ C ☐ p. 407

CADASTRO DE OCORRÊNCIAS MINERAIS

PRINCIPAL MINÉRIO OU ELEMENTO ECONÔMICO: QUARTZO

C/C 1183 A

N.o 701

N.o ARQUIVO GERAL

LOCALIZAÇÃO (EM MAPAS, FOTOMOSAICO, AEROFOTOS, ETC.)

N.os DOS PRINCIPAIS AFLORAMENTOS VISITADOS (V. FICHA DE DESCRIÇÃO DE AFLORAMENTOS)

SITUAÇÃO GEOGRÁFICA

EST. AL | MUN. PALMEIRA DOS ÍNDIOS

TOPONÍMIA

ALTIT.

VIA DE ACESSO

EM LAVRA ☐

EM PESQUISA ☐

PARAL. ☐ ABAND. ☐

EM GARIMPO ☐

DESCOBERTA NÊSTE PROJ.

PEQUENA ☐ GRANDE ☐

RELÊVO

COND. HIDROLÓGICAS

VEGETAÇÃO

INTEMPERISMO (SOLOS)

SITUAÇÃO GEOLÓGICA

FORMA DA OCORRENCIA

A1 - FILÃO ☐ A2 - "AMAS" ☐ A3-ESTRATIFORME ☐ A4-LENTICULAR ☐ A5 - OUTROS ☐ MISTOS ☐

B1 - MÁCIÇO ☐ B2-DISSEMINADO ☐ B3 - PREENCH. ☐ B4 - SUBSTIT. ☐ B5 - OUTROS ☐ MISTOS ☐

SINTESE DESCRITIVA DO CORPO MINERALIZADO (MEDIDAS, PARAGÊNESE, ETC.)

MINERALIZ.

PRIM. ☐ SEC. ☐

SINTESE DA GEOLOGIA PROVINCIAL

UNIDADE ESTR. Complexo Migmatito-granitóide

MINERAIS DE GANGA

MINERAIS ECONOMICOS (CLASSIFICAR COM LETRAS A. B. C. ETC.)

TEORES E RESERVA - MEDIDA | INDICADA | INFERIDA

ANEXOS

FICHAS B ☐ C ☐ p.176

CADASTRO DE OCORRÊNCIAS MINERAIS

PRINCIPAL MINÉRIO OU ELEMENTO ECONÔMICO: QUARTZO

C/C 1183 A

N.o 702

LOCALIZAÇÃO (EM MAPAS, FOTOMOSAICO, AEROFOTOS, ETC.)

N.os DOS PRINCIPAIS AFLORAMENTOS VISITADOS (V. FICHA DE DESCRIÇÃO DE AFLORAMENTOS)

N.o ARQUIVO GERAL

SITUAÇÃO GEOGRÁFICA

EST. SE | MUN. SALGADO

TOPONÍMIA

ALTIT.

VIA DE ACESSO

EM LAVRA ☐

EM PESQUISA ☐

PARAL. ☐ ABAND. ☐

EM GARIMPO ☐

DESCOBERTA NÊSTE PROJ.

PEQUENA ☐ GRANDE ☐

RELÊVO

COND. HIDROLÓGICAS

VEGETAÇÃO

INTEMPERISMO (SOLOS)

SITUAÇÃO GEOLÓGICA

FORMA DA OCORRENCIA

A1 - FILÃO ☐ A2 - "AMAS" ☐ A3-ESTRATIFORME ☐ A4-LENTICULAR ☐ A5 - OUTROS ☐ MISTOS ☐

B1 - MÁCIÇO ☐ B2-DISSEMINADO ☐ B3 - PREENCH. ☐ B4 - SUBSTIT. ☐ B5 - OUTROS ☐ MISTOS ☐

SINTESE DESCRITIVA DO CORPO MINERALIZADO (MEDIDAS, PARAGÊNESE, ETC.)

MINERALIZ.

PRIM. ☐ SEG. ☐

SÍNTESE DA GEOLOGIA PROVINCIAL

UNIDADE ESTR.

MINERAIS DE GANGA

MINERAIS ECONÔMICOS (CLASSIFICAR COM LETRAS A. B. C. ETC.)

TEORES E RESERVA - MEDIDA | INDICADA | INFERIDA

ANEXOS

FICHAS B ☐ C ☐ p.198

CADASTRO DE OCORRÊNCIAS MINERAIS

PRINCIPAL MINÉRIO OU ELEMENTO ECONÔMICO: RUBI

C/C 1183 A

N.o 703

N.o ARQUIVO GERAL:

LOCALIZAÇÃO (EM MAPAS, FOTOMOSAICO, AEROFOTOS, ETC.):

N.os DOS PRINCIPAIS AFLORAMENTOS VISITADOS (V. FICHA DE DESCRIÇÃO DE AFLORAMENTOS):

SITUAÇÃO GEOGRÁFICA

EST. BA | MUN. CAMAÇARI

TOPONÍMIA próximo a Salvador

ALTIT.

EM LAVRA [ ]

EM PESQUISA [ ]

PARAL. [ ] ABAND. [X]

EM GARIMPO [ ]

DESCOBERTA NÊSTE PROJ.

PEQUENA [ ] GRANDE [ ]

VIA DE ACESSO

RELÊVO

COND. HIDROLÓGICAS

VEGETAÇÃO

INTEMPERISMO (SOLOS)

SITUAÇÃO GEOLÓGICA

FORMA DA OCORRENCIA

A1 - FILÃO [ ] A2 - "AMAS" [ ] A3-ESTRATIFORME [ ] A4-LENTICULAR [ ] A5 - OUTROS [ ] MISTOS [ ]

B1 - MÂCIÇO [ ] B2-DISSEMINADO [ ] B3 - PREENCH. [ ] B4 - SUBSTIT. [ ] B5 - OUTROS [ ] MISTOS [ ]

SINTESE DESCRITIVA DO CORPO MINERALIZADO (MEDIDAS, PARAGÊNESE, ETC.)

MINERALIZ.

PRIM. [ ] SEG. [X]

A gema ocorre nas velhas lavras diamantíferas.

SINTESE DA GEOLOGIA PROVINCIAL

UNIDADE ESTR.

MINERAIS DE GANGA

MINERAIS ECONÔMICOS (CLASSIFICAR COM LETRAS A, B, C, ETC.)

TEORES E RESERVA - MEDIDA | INDICADA | INFERIDA

ANEXOS

FICHAS B [ ] C [ ] p.061

CADASTRO DE OCORRÊNCIAS MINERAIS

PRINCIPAL MINÉRIO OU ELEMENTO ECONÔMICO: SAFIRA

C/C 1183 **A**

N.o 704

N.o ARQUIVO GERAL

LOCALIZAÇÃO (EM MAPAS, FOTOMOSAICO, AEROFOTOS, ETC.)

N.os DOS PRINCIPAIS AFLORAMENTOS VISITADOS (V. FICHA DE DESCRIÇÃO DE AFLORAMENTOS)

SITUAÇÃO GEOGRÁFICA

EST. BA | MUN. CAMAÇARI

TOPONÍMIA ..... próximo a Salvador .....

..... ALTIT. .

VIA DE ACESSO .....

EM LAVRA [ ]

EM PESQUISA [ ]

PARAL. [ ] ABAND. [X]

EM GARIMPO [ ]

DESCOBERTA NÊSTE PROJ.

PEQUENA [ ] GRANDE [ ]

RELÊVO .....

COND. HIDROLÓGICAS .....

VEGETAÇÃO .....

INTEMPERISMO (SOLOS) .....

SITUAÇÃO GEOLÓGICA

FORMA DA OCORRENCIA

A1 - FILÃO [ ] A2 - "AMAS" [ ] A3-ESTRATIFORME [ ] A4-LENTICULAR [ ] A5 - OUTROS [ ] MISTOS [ ]

B1 - MÁCIÇO [ ] B2-DISSEMINADO [ ] B3 - PREENCH. [ ] B4 - SUBSTIT. [ ] B5 - OUTROS [ ] MISTOS [ ]

SINTESE DESCRITIVA DO CORPO MINERALIZADO (MEDIDAS, PARAGÊNESE, ETC.)

MINERALIZ.

PRIM. [ ] SEC. [X]

A safira, de tonalidades variadas, ocorre nas velhas lavras diamantíferas.

SÍNTESE DA GEOLOGIA PROVINCIAL

UNIDADE ESTR. Complexo Granulítico

MINERAIS DE GANGA

MINERAIS ECONÔMICOS (CLASSIFICAR COM LETRAS A. B. C. ETC.)

TEORES E RESERVA - MEDIDA	INDICADA	INFERIDA

ANEXOS

FICHAS B [ ] C [ ] p.061

CADASTRO DE OCORRÊNCIAS MINERAIS

PRINCIPAL MINÉRIO OU ELEMENTO ECONÔMICO: SAL-GEMA

C/C 1183 **A**

N.o 705

N.o ARQUIVO GERAL

LOCALIZAÇÃO (EM MAPAS, FOTOMOSAICO, AEROFOTOS, ETC.)

N.os DOS PRINCIPAIS AFLORAMENTOS VISITADOS (V. FICHA DE DESCRIÇÃO DE AFLORAMENTOS)

SITUAÇÃO GEOGRÁFICA

EST. AL | MUN. ARAPIRACA

TOPONÍMIA

ALTIT.

VIA DE ACESSO

EM LAVRA [X]

EM PESQUISA [ ]

PARAL. [ ] ABAND. [ ]

EM GARIMPO [ ]

DESCOBERTA NÊSTE PROJ.

PEQUENA [ ] GRANDE [ ]

RELÊVO

COND. HIDROLÓGICAS

VEGETAÇÃO

INTEMPERISMO (SOLOS)

SITUAÇÃO GEOLÓGICA

FORMA DA OCORRENCIA

A1 - FILÃO [ ] A2 - "AMAS" [ ] A3-ESTRATIFORME [ ] A4-LENTICULAR [ ] A5 - OUTROS [ ] MISTOS [ ]

B1 - MÁCIÇO [ ] B2-DISSEMINADO [ ] B3 - PREENCH. [ ] B4 - SUBSTIT. [ ] B5 - OUTROS [ ] MISTOS [ ]

SINTESE DESCRITIVA DO CORPO MINERALIZADO (MEDIDAS, PARAGÊNESE, ETC.)

MINERALIZ.

PRIM. [X] SEG. [ ]

O sal provém de fontes salinas.

SÍNTESE DA GEOLOGIA PROVINCIAL

UNIDADE ESTR. Complexo Metamórfico-migmatítico(?)

MINERAIS DE GANGA

MINERAIS ECONÔMICOS (CLASSIFICAR COM LETRAS A. B. C. ETC.)

TEORES E RESERVA - MEDIDA | INDICADA | INFERIDA

11,76 g NaCl por litro.

ANEXOS

FICHAS B [ ] C [ ] p.052

CADASTRO DE OCORRÊNCIAS MINERAIS

PRINCIPAL MINÉRIO OU ELEMENTO ECONÔMICO: SAL-GEMA

C/C 1183 **A**

N.o 706

LOCALIZAÇÃO (EM MAPAS, FOTOMOSAICO, AEROFOTOS, ETC.)

N.os DOS PRINCIPAIS AFLORAMENTOS VISITADOS (V. FICHA DE DESCRIÇÃO DE AFLORAMENTOS)

N.o ARQUIVO GERAL

SITUAÇÃO GEOGRÁFICA

EST. SE | MUN. CAPELA

TOPONÍMIA

ALTIT.

EM LAVRA ☐

EM PESQUISA ☐

PARAL. ☐ ABAND. ☐

EM GARIMPO ☐

VIA DE ACESSO

DESCOBERTA NÊSTE PROJ.

PEQUENA ☐ GRANDE ☐

RELÊVO

COND. HIDROLÓGICAS

VEGETAÇÃO

INTEMPERISMO (SOLOS)

SITUAÇÃO GEOLÓGICA

FORMA DA OCORRENCIA

A1 - PILÃO ☐ A2 - "AMAS" ☐ A3-ESTRATIFORME ☐ A4-LENTICULAR ☐ A5 - OUTROS ☐ MISTOS ☐

B1 - MÁCIÇO ☐ B2-DISSEMINADO ☐ B3 - PREENCH. ☐ B4 - SUBSTIT. ☐ B5 - OUTROS ☐ MISTOS ☐

SINTESE DESCRITIVA DO CORPO MINERALIZADO (MEDIDAS, PARAGÊNESE, ETC.)

MINERALIZ.

PRIM. ☐ SEC. ☐

SÍNTESE DA GEOLOGIA PROVINCIAL

UNIDADE ESTR. Grupo Barreiras (?)

MINERAIS DE GANGA

MINERAIS ECONÔMICOS (CLASSIFICAR COM LETRAS A, B, C, ETC.)

TEORES E RESERVA - MEDIDA	INDICADA	INFERIDA

ANEXOS

FICHAS B ☐ C ☐ p. 351

CADASTRO DE OCORRÊNCIAS MINERAIS

PRINCIPAL MINÉRIO OU ELEMENTO ECONÔMICO: SAL-GEMA

C/C 1183 A

N.o 707

LOCALIZAÇÃO (EM MAPAS, FOTOMOSAICO, AEROFOTOS, ETC.)

N.os DOS PRINCIPAIS AFLORAMENTOS VISITADOS (V. FICHA DE DESCRIÇÃO DE AFLORAMENTOS)

N.o ARQUIVO GERAL

SITUAÇÃO GEOGRÁFICA

EST. SE | MUN. CARMÓPOLIS

TOPONÍMIA

ALTIT.

EM LAVRA ☐

EM PESQUISA ☐

PARAL. ☐ ABAND. ☐

EM GARIMPO ☐

DESCOBERTA NÊSTE PROJ.

PEQUENA ☐ GRANDE ☐

VIA DE ACESSO

RELÊVO

COND. HIDROLÓGICAS

VEGETAÇÃO

INTEMPERISMO (SOLOS)

SITUAÇÃO GEOLÓGICA

FORMA DA OCORRENCIA

A1 - PILÃO ☐ A2 - "AMAS" ☐ A3-ESTRATIFORME ☒ A4-LENTICULAR ☐ A5 - OUTROS ☐ MISTOS ☐

B1 - MACIÇO ☐ B2-DISSEMINADO ☐ B3 - PREENCH. ☐ B4 - SUBSTIT. ☐ B5 - OUTROS ☐ MISTOS ☐

SINTESE DESCRITIVA DO CORPO MINERALIZADO (MEDIDAS, PARAGÊNESE, ETC.)

MINERALIZ.

PRIM. ☐ SEG. ☒

O mineral encontra-se uma profundidade em torno de 400 metros, em camada com cerca de 150 metros de espessura.

SÍNTESE DA GEOLOGIA PROVINCIAL

UNIDADE ESTR. Formação Muribeca

MINERAIS DE GANGA

MINERAIS ECONÔMICOS (CLASSIFICAR COM LETRAS A. B. C. ETC.)

A) Halita B) Carnalita

TEORES E RESERVA - MEDIDA	INDICADA	INFERIDA
		8.10^9 t

ANEXOS

FICHAS B ☐ C ☐ p. 222, 247, 255, 301, 351.

CADASTRO DE OCORRÊNCIAS MINERAIS

PRINCIPAL MINÉRIO OU ELEMENTO ECONÔMICO: SAL-GEMA

C/C 1183 A

N.o 708

LOCALIZAÇÃO (EM MAPAS, FOTOMOSAICO, AEROFOTOS, ETC.)

N.os DOS PRINCIPAIS AFLORAMENTOS VISITADOS (V. FICHA DE DESCRIÇÃO DE AFLORAMENTOS)

N.o ARQUIVO GERAL

SITUAÇÃO GEOGRÁFICA

EST. BA | MUN. ITAPARICA

TOPONÍMIA fazenda Santa Luzia

ALTIT.

EM LAVRA ☐

EM PESQUISA ☐

PARAL. ☐ ABAND. ☐

EM GARIMPO ☐

DESCOBERTA NÊSTE PROJ.

PEQUENA ☐ GRANDE ☐

VIA DE ACESSO

RELÊVO

COND. HIDROLÓGICAS

VEGETAÇÃO

INTEMPERISMO (SOLOS)

SITUAÇÃO GEOLÓGICA

FORMA DA OCORRENCIA

A1 - FILÃO ☐ A2 - "AMAS" ☐ A3-ESTRATIFORME ☐ A4-LENTICULAR ☐ A5 - OUTROS ☐ MISTOS ☐

B1 - MACIÇO ☐ B2-DISSEMINADO ☐ B3 - PREENCH. ☐ B4 - SUBSTIT. ☐ B5 - OUTROS ☐ MISTOS ☐

SINTESE DESCRITIVA DO CORPO MINERALIZADO (MEDIDAS, PARAGÊNESE, ETC.)

MINERALIZ.

PRIM. ☐ SEG. ☐

SINTESE DA GEOLOGIA PROVINCIAL

UNIDADE ESTR. Grupo Brotas(?)

MINERAIS DE GANGA

MINERAIS ECONÔMICOS (CLASSIFICAR COM LETRAS A. B. C. ETC.)

TEORES E RESERVA - MEDIDA | INDICADA | INFERIDA

ANEXOS

FICHAS B ☐ C ☐ p. 315

CADASTRO DE OCORRÊNCIAS MINERAIS

PRINCIPAL MINÉRIO OU ELEMENTO ECONÔMICO: SAL-GEMA

C/C 1183 **A**

N.o 709

N.o ARQUIVO GERAL

LOCALIZAÇÃO (EM MAPAS, FOTOMOSAICO, AEROFOTOS, ETC.)

N.os DOS PRINCIPAIS AFLORAMENTOS VISITADOS (V. FICHA DE DESCRIÇÃO DE AFLORAMENTOS)

SITUAÇÃO GEOGRÁFICA

EST. SE | MUN. JAPARATUBA

TOPONÍMIA

ALTIT.

EM LAVRA ☐

EM PESQUISA ☐

PARAL. ☐ ABAND. ☐

EM GARIMPO ☐

DESCOBERTA NÊSTE PROJ.

PEQUENA ☐ GRANDE ☐

VIA DE ACESSO

RELÊVO

COND. HIDROLÓGICAS

VEGETAÇÃO

INTEMPERISMO (SOLOS)

SITUAÇÃO GEOLÓGICA

FORMA DA OCORRENCIA

A1 - FILÃO ☐ A2 - "AMAS" ☐ A3-ESTRATIFORME ☐ A4-LENTICULAR ☐ A5 - OUTROS ☐ MISTOS ☐

B1 - MÁCIÇO ☐ B2-DISSEMINADO ☐ B3 - PREENCH. ☐ B4 - SUBSTIT. ☐ B5 - OUTROS ☐ MISTOS ☐

SINTESE DESCRITIVA DO CORPO MINERALIZADO (MEDIDAS, PARAGÊNESE, ETC.)

MINERALIZ.

PRIM. ☐ SEG. ☐

SINTESE DA GEOLOGIA PROVINCIAL

UNIDADE ESTR. Formação Muribeca

MINERAIS DE GANGA

MINERAIS ECONÔMICOS (CLASSIFICAR COM LETRAS A, B, C, ETC.)

TEORES E RESERVA - MEDIDA	INDICADA	INFERIDA

ANEXOS

FICHAS B ☐ C ☐ p.351

CADASTRO DE OCORRÊNCIAS MINERAIS

PRINCIPAL MINÉRIO OU ELEMENTO ECONÔMICO: SAL-GEMA

C/C 1183 A

N.o 710

N.o ARQUIVO GERAL:

LOCALIZAÇÃO (EM MAPAS, FOTOMOSAICO, AEROFOTOS, ETC.):

N.os DOS PRINCIPAIS AFLORAMENTOS VISITADOS (V. FICHA DE DESCRIÇÃO DE AFLORAMENTOS):

SITUAÇÃO GEOGRÁFICA

EST. SE | MUN. NOSSA SENHORA DO SOCORRO

TOPONÍMIA:

ALTIT.:

VIA DE ACESSO:

EM LAVRA [ ]

EM PESQUISA [ ]

PARAL. [ ] ABAND. [ ]

EM GARIMPO [ ]

DESCOBERTA NÊSTE PROJ.

PEQUENA [ ] GRANDE [ ]

RELÊVO:

COND. HIDROLÓGICAS:

VEGETAÇÃO:

INTEMPERISMO (SOLOS):

SITUAÇÃO GEOLÓGICA

FORMA DA OCORRENCIA

A1 - FILÃO [ ] A2 - "AMAS" [ ] A3-ESTRATIFORME [ ] A4-LENTICULAR [ ] A5 - OUTROS [ ] MISTOS [ ]

B1 - MÁCIÇO [ ] B2-DISSEMINADO [ ] B3 - PREENCH. [ ] B4 - SUBSTIT. [ ] B5 - OUTROS [ ] MISTOS [ ]

SINTESE DESCRITIVA DO CORPO MINERALIZADO (MEDIDAS, PARAGÊNESE, ETC.)

MINERALIZ.

PRIM. [ ] SEG. [X]

O mineral encontra-se em camada de espessura variando de 1,5 a 127 metros à profundidade de 1.100 a 1.200 metros.

SINTESE DA GEOLOGIA PROVINCIAL

UNIDADE ESTR. Formação Muribeca

MINERAIS DE GANGA:

MINERAIS ECONÔMICOS (CLASSIFICAR COM LETRAS A. B. C. ETC.)

Halita

TEORES E RESERVA - MEDIDA	INDICADA	INFERIDA
		140.000.000 t

ANEXOS

FICHAS B [ ] C [ ] p.198, 216, 222, 247

CADASTRO DE OCORRÊNCIAS MINERAIS

PRINCIPAL MINÉRIO OU ELEMENTO ECONÔMICO: SAL-GEMA

C/C 1183 A

N.o 711

LOCALIZAÇÃO (EM MAPAS, FOTOMOSAICO, AEROFOTOS, ETC.)

N.os DOS PRINCIPAIS AFLORAMENTOS VISITADOS (V. FICHA DE DESCRIÇÃO DE AFLORAMENTOS)

N.o ARQUIVO GERAL

SITUAÇÃO GEOGRÁFICA

EST. AL | MUN. PALMEIRA DOS ÍNDIOS

TOPONÍMIA Lagoa do Canto

ALTIT.

EM LAVRA ☐

EM PESQUISA ☐

PARAL. ☐ ABAND. ☐

EM GARIMPO ☐

DESCOBERTA NÊSTE PROJ.

PEQUENA ☐ GRANDE ☐

VIA DE ACESSO

RELÊVO

COND. HIDROLÓGICAS

VEGETAÇÃO

INTEMPERISMO (SOLOS)

SITUAÇÃO GEOLÓGICA

FORMA DA OCORRENCIA

A1 - FILÃO ☐ A2 - "AMAS" ☐ A3-ESTRATIFORME ☐ A4-LENTICULAR ☐ A5 - OUTROS ☐ MISTOS ☐

B1 - MÂCIÇO ☐ B2-DISSEMINADO ☐ B3 - PREENCH. ☐ B4 - SUBSTIT. ☐ B5 - OUTROS ☐ MISTOS ☐

SINTESE DESCRITIVA DO CORPO MINERALIZADO (MEDIDAS, PARAGÊNESE, ETC.)

MINERALIZ.

PRIM. ☐ SEG. ☐

SINTESE DA GEOLOGIA PROVINCIAL

UNIDADE ESTR. Complexo Migmatito-granitóide(?)

MINERAIS DE GANGA

MINERAIS ECONÔMICOS (CLASSIFICAR COM LETRAS A. B. C. ETC.)

Halita

TEORES E RESERVA - MEDIDA	INDICADA	INFERIDA
		6% NaCl

ANEXOS

FICHAS B ☐ C ☐ p. 052, 068, 136, 144, 151, 176, 403

CADASTRO DE OCORRÊNCIAS MINERAIS

PRINCIPAL MINÉRIO OU ELEMENTO ECONÔMICO: SAL-GEMA

C/C 1183 A

LOCALIZAÇÃO (EM MAPAS, FOTOMOSAICO, AEROFOTOS, ETC.)

N.o 712

N.os DOS PRINCIPAIS AFLORAMENTOS VISITADOS (V. FICHA DE DESCRIÇÃO DE AFLORAMENTOS)

N.o ARQUIVO GERAL

SITUAÇÃO GEOGRÁFICA

EST. AL | MUN. PALMEIRA DOS ÍNDIOS

TOPONÍMIA Lagoa do Xexéu

ALTIT.

EM LAVRA ☐

EM PESQUISA ☐

PARAL. ☐ ABAND. ☐

EM GARIMPO ☐

DESCOBERTA NÊSTE PROJ.

PEQUENA ☐ GRANDE ☐

VIA DE ACESSO

RELÊVO

COND. HIDROLÓGICAS

VEGETAÇÃO

INTEMPERISMO (SOLOS)

SITUAÇÃO GEOLÓGICA

FORMA DA OCORRENCIA

A1 - FILÃO ☐ A2 - "AMAS" ☐ A3-ESTRATIFORME ☐ A4-LENTICULAR ☐ A5 - OUTROS ☐ MISTOS ☐

B1 - MÁCIÇO ☐ B2-DISSEMINADO ☐ B3 - PREENCH. ☐ B4 - SUBSTIT. ☐ B5 - OUTROS ☐ MISTOS ☐

SINTESE DESCRITIVA DO CORPO MINERALIZADO (MEDIDAS, PARAGÊNESE, ETC.)

MINERALIZ.

PRIM. ☐ SEG. ☒

SÍNTESE DA GEOLOGIA PROVINCIAL

UNIDADE ESTR. Complexo Migmatito-granitóide

MINERAIS DE GANGA

MINERAIS ECONÔMICOS (CLASSIFICAR COM LETRAS A, B, C, ETC.)

Halita

TEORES E RESERVA - MEDIDA | INDICADA | INFERIDA

ANEXOS

FICHAS B ☐ C ☐ p. 151

CADASTRO DE OCORRÊNCIAS MINERAIS

PRINCIPAL MINÉRIO OU ELEMENTO ECONÔMICO: SAL-GEMA

C/C 1183 A

N.o 713

LOCALIZAÇÃO (EM MAPAS, FOTOMOSAICO, AEROFOTOS, ETC.)

N.os DOS PRINCIPAIS AFLORAMENTOS VISITADOS (V. FICHA DE DESCRIÇÃO DE AFLORAMENTOS)

N.o ARQUIVO GERAL

SITUAÇÃO GEOGRÁFICA

EST. AL | MUN. PALMEIRA DOS ÍNDIOS

TOPONÍMIA Lagoa dos Porcos

ALTIT.

EM LAVRA ☐

EM PESQUISA ☐

PARAL. ☐ ABAND. ☐

EM GARIMPO ☐

DESCOBERTA NÊSTE PROJ.

PEQUENA ☐ GRANDE ☐

VIA DE ACESSO

RELÊVO

COND. HIDROLÓGICAS

VEGETAÇÃO

INTEMPERISMO (SOLOS)

SITUAÇÃO GEOLÓGICA

FORMA DA OCORRÊNCIA

A1 - FILÃO ☐ A2 - "AMAS" ☐ A3-ESTRATIFORME ☐ A4-LENTICULAR ☐ A5 - OUTROS ☐ MISTOS ☐

B1 - MÁCIÇO ☐ B2-DISSEMINADO ☐ B3 - PREENCH. ☐ B4 - SUBSTIT. ☐ B5 - OUTROS ☐ MISTOS ☐

SINTESE DESCRITIVA DO CORPO MINERALIZADO (MEDIDAS, PARAGÊNESE, ETC.)

MINERALIZ.

PRIM. ☐ SEG. ☒

SÍNTESE DA GEOLOGIA PROVINCIAL

UNIDADE ESTR. Complexo Migmatito-granitóide

MINERAIS DE GANGA

MINERAIS ECONÔMICOS (CLASSIFICAR COM LETRAS A. B. C. ETC.)

Halita

TEORES E RESERVA - MEDIDA	INDICADA	INFERIDA
		6% NaCl

ANEXOS

FICHAS B ☐ C ☐ p.052, 136, 144, 150, 151, 176, 403

CADASTRO DE OCORRÊNCIAS MINERAIS

PRINCIPAL MINÉRIO OU ELEMENTO ECONÔMICO: SAL-GEMA

C/C 1183 A

LOCALIZAÇÃO (EM MAPAS, FOTOMOSAICO, AEROFOTOS, ETC.)

N.o 714

N.os DOS PRINCIPAIS AFLORAMENTOS VISITADOS (V. FICHA DE DESCRIÇÃO DE AFLORAMENTOS)

N.o ARQUIVO GERAL

SITUAÇÃO GEOGRÁFICA

EST. AL | MUN. PALMEIRA DOS ÍNDIOS

TOPONÍMIA Lagoa Nova

ALTIT.

EM LAVRA ☐

EM PESQUISA ☐

PARAL. ☐ ABAND. ☐

EM GARIMPO ☐

DESCOBERTA NÊSTE PROJ.

PEQUENA ☐ GRANDE ☐

VIA DE ACESSO

RELÊVO

COND. HIDROLÓGICAS

VEGETAÇÃO

INTEMPERISMO (SOLOS)

SITUAÇÃO GEOLÓGICA

FORMA DA OCORRENCIA

A1 • PILÃO ☐ A2 - "AMAS" ☐ A3-ESTRATIFORME ☐ A4-LENTICULAR ☐ A5 - OUTROS ☐ MISTOS ☐

B1 - MÁCIÇO ☐ B2-DISSEMINADO ☐ B3 - PREENCH. ☐ B4 - SUBSTIT. ☐ B5 - OUTROS ☐ MISTOS ☐

SINTESE DESCRITIVA DO CORPO MINERALIZADO (MEDIDAS, PARAGÊNESE, ETC.)

MINERALIZ.

PRIM. ☐ SEG. ☒

SÍNTESE DA GEOLOGIA PROVINCIAL

UNIDADE ESTR. Complexo Migmatito-granitóide

MINERAIS DE GANGA

MINERAIS ECONÔMICOS (CLASSIFICAR COM LETRAS A. B. C. ETC.)

Halita

TEORES E RESERVA - MEDIDA	INDICADA	INFERIDA
		6% NaCl

ANEXOS

FICHAS B ☐ C ☐ p.052, 136, 144, 150, 176, 403.

CADASTRO DE OCORRÊNCIAS MINERAIS

PRINCIPAL MINÉRIO OU ELEMENTO ECONÔMICO: SAL-GEMA

C/C 1183 | A

LOCALIZAÇÃO (EM MAPAS, FOTOMOSAICO, AEROFOTOS, ETC.)

N.o 715

N.os DOS PRINCIPAIS AFLORAMENTOS VISITADOS (V. FICHA DE DESCRIÇÃO DE AFLORAMENTOS)

N.o ARQUIVO GERAL

SITUAÇÃO GEOGRÁFICA

EST. AL | MUN. PALMEIRA DOS ÍNDIOS

TOPONÍMIA Três quilômetros ao Norte da vila de Canafístula

ALTIT.

EM LAVRA ☐

EM PESQUISA ☐

PARAL. ☐ ABAND. ☐

EM GARIMPO ☐

DESCOBERTA NÊSTE PROJ.

PEQUENA ☐ GRANDE ☐

VIA DE ACESSO BR-316

RELÊVO

COND. HIDROLÓGICAS

VEGETAÇÃO

INTEMPERISMO (SOLOS)

SITUAÇÃO GEOLÓGICA

FORMA DA OCORRENCIA

A1 - FILÃO ☐ A2 - "AMAS" ☐ A3-ESTRATIFORME ☐ A4-LENTICULAR ☐ A5 - OUTROS ☐ MISTOS ☐

B1 - MÁCIÇO ☐ B2-DISSEMINADO ☐ B3 - PREENCH. ☐ B4 - SUBSTIT. ☐ B5 - OUTROS ☐ MISTOS ☐

SINTESE DESCRITIVA DO CORPO MINERALIZADO (MEDIDAS, PARAGÊNESE, ETC.)

MINERALIZ.

PRIM. ☐ SEG. ☒

SINTESE DA GEOLOGIA PROVINCIAL

UNIDADE ESTR. Complexo Migmatito-granitóide

MINERAIS DE GANGA

MINERAIS ECONÔMICOS (CLASSIFICAR COM LETRAS A, B, C, ETC.)

Halita

TEORES E RESERVA - MEDIDA | INDICADA | INFERIDA

ANEXOS

FICHAS B ☐ C ☐ p. 086, 406

CADASTRO DE OCORRÊNCIAS MINERAIS

PRINCIPAL MINÉRIO OU ELEMENTO ECONÔMICO: SAL-GEMA

C/C 1183 | A

LOCALIZAÇÃO (EM MAPAS, FOTOMOSAICO, AEROFOTOS, ETC.)

N.o 716

N.os DOS PRINCIPAIS AFLORAMENTOS VISITADOS (V. FICHA DE DESCRIÇÃO DE AFLORAMENTOS)

N.o ARQUIVO GERAL

SITUAÇÃO GEOGRÁFICA

EST. SE | MUN. PIRAMBU

TOPONÍMIA

ALTIT.

EM LAVRA ☐

EM PESQUISA ☐

PARAL. ☐ ABAND. ☐

EM GARIMPO ☐

DESCOBERTA NÊSTE PROJ.

PEQUENA ☐ GRANDE ☐

VIA DE ACESSO

RELÊVO

COND. HIDROLÓGICAS

VEGETAÇÃO

INTEMPERISMO (SOLOS)

SITUAÇÃO GEOLÓGICA

FORMA DA OCORRÊNCIA

A1 - FILÃO ☐ A2 - "AMAS" ☐ A3-ESTRATIFORME ☐ A4-LENTICULAR ☐ A5 - OUTROS ☐ MISTOS ☐

B1 - MÁCIÇO ☐ B2-DISSEMINADO ☐ B3 - PREENCH. ☐ B4 - SUBSTIT. ☐ B5 - OUTROS ☐ MISTOS ☐

SINTESE DESCRITIVA DO CORPO MINERALIZADO (MEDIDAS, PARAGÊNESE, ETC.)

MINERALIZ.

PRIM. ☐ SEG. ☒

SÍNTESE DA GEOLOGIA PROVINCIAL

UNIDADE ESTR. Formação Muribeca

MINERAIS DE GANGA

MINERAIS ECONÔMICOS (CLASSIFICAR COM LETRAS A. B. C. ETC.)

Halita

TEORES E RESERVA - MEDIDA | INDICADA | INFERIDA

ANEXOS

FICHAS B ☐ C ☐ p. 366

CADASTRO DE OCORRÊNCIAS MINERAIS

PRINCIPAL MINÉRIO OU ELEMENTO ECONÔMICO: SAL-GEMA

C/C 1183 A

N.o 717

LOCALIZAÇÃO (EM MAPAS, FOTOMOSAICO, AEROFOTOS, FTC.)

N.os DOS PRINCIPAIS AFLORAMENTOS VISITADOS (V. FICHA DE DESCRIÇÃO DE AFLORAMENTOS)

N.o ARQUIVO GERAL

SITUAÇÃO GEOGRÁFICA

EST. SE | MUN. SANTA ROSA DE LIMA

TOPONÍMIA

ALTIT.

EM LAVRA ☐

EM PESQUISA ☐

PARAL. ☐ ABAND. ☐

VIA DE ACESSO

EM GARIMPO ☐

DESCOBERTA NÊSTE PROJ.

PEQUENA ☐ GRANDE ☐

RELÊVO

COND. HIDROLÓGICAS

VEGETAÇÃO

INTEMPERISMO (SOLOS)

SITUAÇÃO GEOLÓGICA

FORMA DA OCORRÊNCIA

A1 - FILÃO ☐ A2 - "AMAS" ☐ A3-ESTRATIFORME ☒ A4-LENTICULAR ☐ A5 - OUTROS ☐ MISTOS ☐

B1 - MÁCIÇO ☐ B2-DISSEMINADO ☐ B3 - PREENCH. ☐ B4 - SUBSTIT. ☐ B5 - OUTROS ☐ MISTOS ☐

SINTESE DESCRITIVA DO CORPO MINERALIZADO (MEDIDAS, PARAGÊNESE, ETC.)

MINERALIZ.

PRIM. ☐ SEG. ☒

SÍNTESE DA GEOLOGIA PROVINCIAL

UNIDADE ESTR. Formação Muribeca

MINERAIS DE GANGA

MINERAIS ECONÔMICOS (CLASSIFICAR COM LETRAS A. B. C. ETC.)

Halita

TEORES E RESERVA - MEDIDA | INDICADA | INFERIDA

ANEXOS

FICHAS B ☐ C ☐ p. 366

CADASTRO DE OCORRÊNCIAS MINERAIS

PRINCIPAL MINÉRIO OU ELEMENTO ECONÔMICO: SAL-GEMA

C/C 1183 A

N.o 718

LOCALIZAÇÃO (EM MAPAS, FOTOMOSAICO, AEROFOTOS, ETC.)

N.os DOS PRINCIPAIS AFLORAMENTOS VISITADOS (V. FICHA DE DESCRIÇÃO DE AFLORAMENTOS)

N.o ARQUIVO GERAL

SITUAÇÃO GEOGRÁFICA

EST. SE | MUN. SIRIRI

TOPONÍMIA

ALTIT.

EM LAVRA ☐

EM PESQUISA ☐

PARAL. ☐ ABAND. ☐

EM GARIMPO ☐

DESCOBERTA NÊSTE PROJ.

PEQUENA ☐ GRANDE ☐

VIA DE ACESSO

RELÊVO

COND. HIDROLÓGICAS

VEGETAÇÃO

INTEMPERISMO (SOLOS)

SITUAÇÃO GEOLÓGICA

FORMA DA OCORRÊNCIA

A1 - FILÃO ☐ A2 - "AMAS" ☐ A3-ESTRATIFORME ☐ A4-LENTICULAR ☐ A5 - OUTROS ☐ MISTOS ☐

B1 - MÁCIÇO ☐ B2-DISSEMINADO ☐ B3 - PREENCH. ☐ B4 - SUBSTIT. ☐ B5 - OUTROS ☐ MISTOS ☐

SINTESE DESCRITIVA DO CORPO MINERALIZADO (MEDIDAS, PARAGÊNESE, ETC.)

MINERALIZ.

PRIM. ☐ SEG. ☒

SÍNTESE DA GEOLOGIA PROVINCIAL

UNIDADE ESTR. Formação Muribeca

MINERAIS DE GANGA

MINERAIS ECONÔMICOS (CLASSIFICAR COM LETRAS A. B. C. ETC.)

Halita

TEORES E RESERVA - MEDIDA | INDICADA | INFERIDA

ANEXOS

FICHAS B ☐ C ☐ p.325, 351

CADASTRO DE OCORRÊNCIAS MINERAIS

PRINCIPAL MINÉRIO OU ELEMENTO ECONÔMICO: SAL-GEMA

C/C 1183 | A

N.o 719

LOCALIZAÇÃO (EM MAPAS, FOTOMOSAICO, AEROFOTOS, ETC.)

N.os DOS PRINCIPAIS AFLORAMENTOS VISITADOS (V. FICHA DE DESCRIÇÃO DE AFLORAMENTOS)

N.o ARQUIVO GERAL

SITUAÇÃO GEOGRÁFICA

EST. BA | MUN. VERA CRUZ

TOPONÍMIA ..... Gamboa Grande .....

..... ALTIT.

EM LAVRA [X]

EM PESQUISA [X]

PARAL. [ ] ABAND. [ ]

EM GARIMPO [ ]

DESCOBERTA NÊSTE PROJ.

PEQUENA [ ] GRANDE [ ]

VIA DE ACESSO .....

RELÊVO .....

COND. HIDROLÓGICAS .....

VEGETAÇÃO .....

INTEMPERISMO (SOLOS) .....

SITUAÇÃO GEOLÓGICA

FORMA DA OCORRENCIA

A1 - FILÃO [ ] A2 - "AMAS" [ ] A3-ESTRATIFORME [ ] A4-LENTICULAR [ ] A5 - OUTROS [ ] MISTOS [ ]

B1 - MÁCIÇO [ ] B2-DISSEMINADO [ ] B3 - PREENCH. [ ] B4 - SUBSTIT. [ ] B5 - OUTROS [ ] MISTOS [ ]

SINTESE DESCRITIVA DO CORPO MINERALIZADO (MEDIDAS, PARAGÊNESE, ETC.)

MINERALIZ.

PRIM. [ ] SEG. [X]

SÍNTESE DA GEOLOGIA PROVINCIAL

UNIDADE ESTR.

MINERAIS DE GANGA

MINERAIS ECONÔMICOS (CLASSIFICAR COM LETRAS A. B. C. ETC.)

Halita

TEORES E RESERVA - MEDIDA | INDICADA | INFERIDA

ANEXOS

FICHAS B [ ] C [ ] p. 297, 354

CADASTRO DE OCORRÊNCIAS MINERAIS

PRINCIPAL MINÉRIO OU ELEMENTO ECONÔMICO: SAL-GEMA

C/C 1183 A

N.o 720

N.o ARQUIVO GERAL:

LOCALIZAÇÃO (EM MAPAS, FOTOMOSAICO, AEROFOTOS, ETC.):

N.os DOS PRINCIPAIS AFLORAMENTOS VISITADOS (V. FICHA DE DESCRIÇÃO DE AFLORAMENTOS):

SITUAÇÃO GEOGRÁFICA

EST. BA | MUN. VERA CRUZ

TOPONÍMIA: Ponte Alegre

ALTIT.:

EM LAVRA [X]

EM PESQUISA [X]

PARAL. [ ] ABAND. [ ]

EM GARIMPO [ ]

DESCOBERTA NÊSTE PROJ.

PEQUENA [ ] GRANDE [ ]

VIA DE ACESSO:

RELÊVO:

COND. HIDROLÓGICAS:

VEGETAÇÃO:

INTEMPERISMO (SOLOS):

SITUAÇÃO GEOLÓGICA

FORMA DA OCORRENCIA

A1 - FILÃO [ ] A2 - "AMAS" [ ] A3-ESTRATIFORME [ ] A4-LENTICULAR [ ] A5 - OUTROS [ ] MISTOS [ ]

B1 - MÁCIÇO [ ] B2-DISSEMINADO [ ] B3 - PREENCH. [ ] B4 - SUBSTIT. [ ] B5 - OUTROS [ ] MISTOS [ ]

SINTESE DESCRITIVA DO CORPO MINERALIZADO (MEDIDAS, PARAGÊNESE, ETC.)

MINERALIZ.

PRIM. [ ] SEG. [X]

SINTESE DA GEOLOGIA PROVINCIAL

UNIDADE ESTR.:

MINERAIS DE GANGA:

MINERAIS ECONÔMICOS (CLASSIFICAR COM LETRAS A, B, C, ETC.)

Halita

TEORES E RESERVA - MEDIDA | INDICADA | INFERIDA

ANEXOS

FICHAS B [ ] C [ ] p. 297, 354

CADASTRO DE OCORRÊNCIAS MINERAIS

PRINCIPAL MINÉRIO OU ELEMENTO ECONÔMICO: SAL-GEMA

C/C 1183 A

N.o 721

N.o ARQUIVO GERAL:

LOCALIZAÇÃO (EM MAPAS, FOTOMOSAICO, AEROFOTOS, ETC.):

N.os DOS PRINCIPAIS AFLORAMENTOS VISITADOS (V. FICHA DE DESCRIÇÃO DE AFLORAMENTOS):

SITUAÇÃO GEOGRÁFICA

EST. BA | MUN. VERA CRUZ

TOPONÍMIA Rubinho

ALTIT.

EM LAVRA [X]

EM PESQUISA [X]

PARAL. [ ] ABAND. [ ]

EM GARIMPO [ ]

DESCOBERTA NÊSTE PROJ.

PEQUENA [ ] GRANDE [ ]

VIA DE ACESSO

RELÊVO

COND. HIDROLÓGICAS

VEGETAÇÃO

INTEMPERISMO (SOLOS)

SITUAÇÃO GEOLÓGICA

FORMA DA OCORRÊNCIA

A1 - FILÃO [ ] A2 - "AMAS" [ ] A3-ESTRATIFORME [ ] A4-LENTICULAR [ ] A5 - OUTROS [ ] MISTOS [ ]

B1 - MACIÇO [ ] B2-DISSEMINADO [ ] B3 - PREENCH. [ ] B4 - SUBSTIT. [ ] B5 - OUTROS [ ] MISTOS [ ]

SINTESE DESCRITIVA DO CORPO MINERALIZADO (MEDIDAS, PARAGÊNESE, ETC.)

MINERALIZ.

PRIM. [ ] SEC. [X]

SÍNTESE DA GEOLOGIA PROVINCIAL

UNIDADE ESTR.

MINERAIS DE GANGA

MINERAIS ECONÔMICOS (CLASSIFICAR COM LETRAS A. B. C. ETC.)

Halita

TEORES E RESERVA - MEDIDA	INDICADA	INFERIDA

ANEXOS

FICHAS B [ ] C [ ] p.297, 354

CADASTRO DE OCORRÊNCIAS MINERAIS

PRINCIPAL MINÉRIO OU ELEMENTO ECONÔMICO: SAL-GEMA

C/C 1183 **A**

N.o 722

LOCALIZAÇÃO (EM MAPAS, FOTOMOSAICO, AEROFOTOS, ETC.)

N.os DOS PRINCIPAIS AFLORAMENTOS VISITADOS (V. FICHA DE DESCRIÇÃO DE AFLORAMENTOS)

N.o ARQUIVO GERAL

SITUAÇÃO GEOGRÁFICA

EST. BA | MUN. VERA CRUZ

TOPONÍMIA Salina

ALTIT.

EM LAVRA [X]

EM PESQUISA [X]

PARAL. [ ] ABAND. [ ]

EM GARIMPO [ ]

DESCOBERTA NÊSTE PROJ.

PEQUENA [ ] GRANDE [ ]

VIA DE ACESSO

RELÊVO

COND. HIDROLÓGICAS

VEGETAÇÃO

INTEMPERISMO (SOLOS)

SITUAÇÃO GEOLÓGICA

FORMA DA OCORRENCIA

A1 - FILÃO [ ] A2 - "AMAS" [ ] A3-ESTRATIFORME [ ] A4-LENTICULAR [ ] A5 - OUTROS [ ] MISTOS [ ]

B1 - MÁCIÇO [ ] B2-DISSEMINADO [ ] B3 - PREENCH. [ ] B4 - SUBSTIT. [ ] B5 - OUTROS [ ] MISTOS [ ]

SINTESE DESCRITIVA DO CORPO MINERALIZADO (MEDIDAS, PARAGÊNESE, ETC.)

MINERALIZ.

PRIM. [ ] SEG. [X]

SÍNTESE DA GEOLOGIA PROVINCIAL

UNIDADE ESTR.

MINERAIS DE GANGA

MINERAIS ECONÔMICOS (CLASSIFICAR COM LETRAS A, B, C, ETC.)

Halita

TEORES E RESERVA - MEDIDA | INDICADA | INFERIDA

ANEXOS

FICHAS B [ ] C [ ] p. 297, 354

CADASTRO DE OCORRÊNCIAS MINERAIS

PRINCIPAL MINÉRIO OU ELEMENTO ECONÔMICO: SAL-GEMA

C/C 1183 A

N.o 723

LOCALIZAÇÃO (EM MAPAS, FOTOMOSAICO, AEROFOTOS, ETC.)

N.os DOS PRINCIPAIS AFLORAMENTOS VISITADOS (V. FICHA DE DESCRIÇÃO DE AFLORAMENTOS)

N.o ARQUIVO GERAL

SITUAÇÃO GEOGRÁFICA

EST. BA | MUN. VERA CRUZ

TOPONÍMIA São João

ALTIT.

EM LAVRA [X]

EM PESQUISA [X]

PARAL. [ ] ABAND. [ ]

EM GÁRIMPO [ ]

DESCOBERTA NÊSTE PROJ.

PEQUENA [ ] GRANDE [ ]

VIA DE ACESSO

RELÊVO

COND. HIDROLÓGICAS

VEGETAÇÃO

INTEMPERISMO (SOLOS)

SITUAÇÃO GEOLÓGICA

FORMA DA OCORRÊNCIA

A1 - FILÃO [ ] A2 - "AMAS" [ ] A3-ESTRATIFORME [ ] A4-LENTICULAR [ ] A5 - OUTROS [ ] MISTOS [ ]

B1 - MÁCIÇO [ ] B2-DISSEMINADO [ ] B3 - PREENCH. [ ] B4 - SUBSTIT. [ ] B5 - OUTROS [ ] MISTOS [ ]

SINTESE DESCRITIVA DO CORPO MINERALIZADO (MEDIDAS, PARAGÊNESE, ETC.)

MINERALIZ.

PRIM. [ ] SEC. [X]

SÍNTESE DA GEOLOGIA PROVINCIAL

UNIDADE ESTR.

MINERAIS DE GANGA

MINERAIS ECONÔMICOS (CLASSIFICAR COM LETRAS A. B. C. ETC.)

Halita

TEORES E RESERVA - MEDIDA | INDICADA | INFERIDA

ANEXOS

FICHAS B [ ] C [ ] p. 297, 354

CADASTRO DE OCORRÊNCIAS MINERAIS

PRINCIPAL MINÉRIO OU ELEMENTO ECONÔMICO: SAL-GEMA

C/C 1183 **A**

N.o 724

LOCALIZAÇÃO (EM MAPAS, FOTOMOSAICO, AEROFOTOS, ETC.)

N.os DOS PRINCIPAIS AFLORAMENTOS VISITADOS (V. FICHA DE DESCRIÇÃO DE AFLORAMENTOS)

N.o ARQUIVO GERAL

SITUAÇÃO GEOGRÁFICA

EST. BA | MUN. VERA CRUZ

TOPONÍMIA Sobrado

ALTIT.

EM LAVRA [X]

EM PESQUISA [X]

PARAL. [ ] ABAND. [ ]

EM GARIMPO [ ]

DESCOBERTA NÊSTE PROJ.

PEQUENA [ ] GRANDE [ ]

VIA DE ACESSO

RELÊVO

COND. HIDROLÓGICAS

VEGETAÇÃO

INTEMPERISMO (SOLOS)

SITUAÇÃO GEOLÓGICA

FORMA DA OCORRENCIA

A1 - FILÃO [ ] A2 - "AMAS" [ ] A3-ESTRATIFORME [ ] A4-LENTICULAR [ ] A5 - OUTROS [ ] MISTOS [ ]

B1 - MÁCIÇO [ ] B2-DISSEMINADO [ ] B3 - PREENCH. [ ] B4 - SUBSTIT. [ ] B5 - OUTROS [ ] MISTOS [ ]

SINTESE DESCRITIVA DO CORPO MINERALIZADO (MEDIDAS, PARAGÊNESE, ETC.)

MINERALIZ.

PRIM. [ ] SEG. [X]

SÍNTESE DA GEOLOGIA PROVINCIAL

UNIDADE ESTR.

MINERAIS DE GANGA

MINERAIS ECONÔMICOS (CLASSIFICAR COM LETRAS A, B, C, ETC.)

Halita

TEORES E RESERVA - MEDIDA | INDICADA | INFERIDA

ANEXOS

FICHAS B [ ] C [ ] p. 297, 354

CADASTRO DE OCORRÊNCIAS MINERAIS

PRINCIPAL MINÉRIO OU ELEMENTO ECONÔMICO: SALITRE

C/C 1183 **A**

LOCALIZAÇÃO (EM MAPAS, FOTOMOSAICO, AEROFOTOS, ETC.)

N.o 725

N.os DOS PRINCIPAIS AFLORAMENTOS VISITADOS (V. FICHA DE DESCRIÇÃO DE AFLORAMENTOS)

N.o ARQUIVO GERAL

SITUAÇÃO GEOGRÁFICA

EST. SE | MUN. ITABAIANA

TOPONÍMIA Serra de Itabaiana

ALTIT.

EM LAVRA ☐

EM PESQUISA ☐

PARAL. ☐ ABAND. ☐

EM GARIMPO ☐

DESCOBERTA NÊSTE PROJ.

PEQUENA ☐ GRANDE ☐

VIA DE ACESSO

RELÊVO

COND. HIDROLÓGICAS

VEGETAÇÃO

INTEMPERISMO (SOLOS)

SITUAÇÃO GEOLÓGICA

FORMA DA OCORRENCIA

A1 - FILÃO ☐ A2 - "AMAS" ☐ A3-ESTRATIFORME ☐ A4-LENTICULAR ☐ A5 - OUTROS ☐ MISTOS ☐

B1 - MÁCIÇO ☐ B2-DISSEMINADO ☐ B3 - PREENCH. ☐ B4 - SUBSTIT. ☐ B5 - OUTROS ☐ MISTOS ☐

SINTESE DESCRITIVA DO CORPO MINERALIZADO (MEDIDAS, PARAGÊNESE, ETC.)

MINERALIZ.

PRIM. ☐ SEG. ☐

SÍNTESE DA GEOLOGIA PROVINCIAL

UNIDADE ESTR. Grupos Miaba/Vaza-Barris

MINERAIS DE GANGA

MINERAIS ECONÔMICOS (CLASSIFICAR COM LETRAS A. B. C. ETC.)

TEORES E RESERVA - MEDIDA | INDICADA | INFERIDA

ANEXOS

FICHAS B ☐ C ☐ p. 002

CADASTRO DE OCORRÊNCIAS MINERAIS

PRINCIPAL MINÉRIO OU ELEMENTO ECONÔMICO: SALITRE

C/C 1183 **A**

N.o 726

LOCALIZAÇÃO (EM MAPAS, FOTOMOSAICO, AEROFOTOS, ETC.)

N.os DOS PRINCIPAIS AFLORAMENTOS VISITADOS (V. FICHA DE DESCRIÇÃO DE AFLORAMENTOS)

N.o ARQUIVO GERAL

SITUAÇÃO GEOGRÁFICA

EST. BA | MUN. JEREMOABO

TOPONÍMIA fazenda Xuquê, 49 km ao Norte da sede municipal.

ALTIT.

EM LAVRA ☐

EM PESQUISA ☐

PARAL. ☐ ABAND. ☐

EM GARIMPO ☐

DESCOBERTA NÊSTE PROJ.

PEQUENA ☐ GRANDE ☐

VIA DE ACESSO

RELÊVO

COND. HIDROLÓGICAS

VEGETAÇÃO

INTEMPERISMO (SOLOS)

SITUAÇÃO GEOLÓGICA

FORMA DA OCORRENCIA

A1 - FILÃO ☐ A2 - "AMAS" ☐ A3-ESTRATIFORME ☐ A4-LENTICULAR ☐ A5 - OUTROS ☐ MISTOS ☐

B1 - MÁCIÇO ☐ B2-DISSEMINADO ☐ B3 - PREENCH. ☐ B4 - SUBSTIT. ☐ B5 - OUTROS ☐ MISTOS ☐

SINTESE DESCRITIVA DO CORPO MINERALIZADO (MEDIDAS, PARAGÊNESE, ETC.)

MINERALIZ.

PRIM. ☐ SEG. ☒

SÍNTESE DA GEOLOGIA PROVINCIAL

UNIDADE ESTR. Grupo Ilhas

MINERAIS DE GANGA

MINERAIS ECONÔMICOS (CLASSIFICAR COM LETRAS A, B, C, ETC.)

TEORES E RESERVA - MEDIDA | INDICADA | INFERIDA

ANEXOS

FICHAS B ☐ C ☐ p. 020, 025, 026, 059, 142, 305, 401, 404, 411

CADASTRO DE OCORRÊNCIAS MINERAIS

PRINCIPAL MINÉRIO OU ELEMENTO ECONÔMICO: SALITRE

C/C 1183 A

N.o 727

LOCALIZAÇÃO (EM MAPAS, FOTOMOSAICO, AEROFOTOS, ETC.)

N.os DOS PRINCIPAIS AFLORAMENTOS VISITADOS (V. FICHA DE DESCRIÇÃO DE AFLORAMENTOS)

N.o ARQUIVO GERAL

SITUAÇÃO GEOGRÁFICA

EST. BA | MUN. PAULO AFONSO

TOPONÍMIA serra do Parafuso

ALTIT.

EM LAVRA ☐

EM PESQUISA ☐

PARAL. ☐ ABAND. ☐

EM GARIMPO ☐

DESCOBERTA NÊSTE PROJ.

PEQUENA ☐ GRANDE ☐

VIA DE ACESSO

RELÊVO

COND. HIDROLÓGICAS rio São Francisco

VEGETAÇÃO

INTEMPERISMO (SOLOS)

SITUAÇÃO GEOLÓGICA

FORMA DA OCORRÊNCIA

A1 - FILÃO ☐ A2 - "AMAS" ☐ A3-ESTRATIFORME ☐ A4-LENTICULAR ☐ A5 - OUTROS ☐ MISTOS ☐

B1 - MÁCIÇO ☐ B2-DISSEMINADO ☐ B3 - PREENCH. ☐ B4 - SUBSTIT. ☐ B5 - OUTROS ☐ MISTOS ☐

SINTESE DESCRITIVA DO CORPO MINERALIZADO (MEDIDAS, PARAGÊNESE, ETC.)

MINERALIZ.

PRIM. ☐ SEG. ☐

SINTESE DA GEOLOGIA PROVINCIAL

UNIDADE ESTR. Complexo Migmatito-granitóide

MINERAIS DE GANGA

MINERAIS ECONÔMICOS (CLASSIFICAR COM LETRAS A. B. C. ETC.)

TEORES E RESERVA - MEDIDA | INDICADA | INFERIDA

ANEXOS

FICHAS B ☐ C ☐ p.407

CADASTRO DE OCORRÊNCIAS MINERAIS

PRINCIPAL MINÉRIO OU ELEMENTO ECONÔMICO: SALITRE

C/C 1183 A

N.o 728

LOCALIZAÇÃO (EM MAPAS, FOTOMOSAICO, AEROFOTOS, ETC.)

N.os DOS PRINCIPAIS AFLORAMENTOS VISITADOS (V. FICHA DE DESCRIÇÃO DE AFLORAMENTOS)

N.o ARQUIVO GERAL

SITUAÇÃO GEOGRÁFICA

EST. BA | MUN. PEDRÃO

TOPONÍMIA

ALTIT.

EM LAVRA ☐

EM PESQUISA ☐

PARAL. ☐ ABAND. ☐

EM GARIMPO ☐

VIA DE ACESSO

DESCOBERTA NÊSTE PROJ.

PEQUENA ☐ GRANDE ☐

RELÊVO

COND. HIDROLÓGICAS

VEGETAÇÃO

INTEMPERISMO (SOLOS)

SITUAÇÃO GEOLÓGICA

FORMA DA OCORRÊNCIA

A1 - FILÃO ☐ A2 - "AMAS" ☐ A3-ESTRATIFORME ☐ A4-LENTICULAR ☐ A5 - OUTROS ☐ MISTOS ☐

B1 - MÁCIÇO ☐ B2-DISSEMINADO ☐ B3 - PREENCH. ☐ B4 - SUBSTIT. ☐ B5 - OUTROS ☐ MISTOS ☐

SINTESE DESCRITIVA DO CORPO MINERALIZADO (MEDIDAS, PARAGÊNESE, ETC.)

MINERALIZ.

PRIM. ☐ SEG. ☐

SÍNTESE DA GEOLOGIA PROVINCIAL

UNIDADE ESTR. Grupo Santo Amaro

MINERAIS DE GANGA

MINERAIS ECONÔMICOS (CLASSIFICAR COM LETRAS A. B. C. ETC.)

TEORES E RESERVA - MEDIDA | INDICADA | INFERIDA

ANEXOS

FICHAS B ☐ C ☐ p.411

CADASTRO DE OCORRÊNCIAS MINERAIS

PRINCIPAL MINÉRIO OU ELEMENTO ECONÔMICO: SAL MARINHO

C/C 1183 A

N.o 729

LOCALIZAÇÃO (EM MAPAS, FOTOMOSAICO, AEROFOTOS, ETC.)

N.os DOS PRINCIPAIS AFLORAMENTOS VISITADOS (V. FICHA DE DESCRIÇÃO DE AFLORAMENTOS)

N.o ARQUIVO GERAL

SITUAÇÃO GEOGRÁFICA

EST. SE | MUN. ARACAJU

TOPONÍMIA

ALTIT.

EM LAVRA [X]

EM PESQUISA [ ]

PARAL. [ ] ABAND. [ ]

EM GARIMPO [ ]

VIA DE ACESSO

DESCOBERTA NÊSTE PROJ.

PEQUENA [ ] GRANDE [ ]

RELÊVO

COND. HIDROLÓGICAS rio Sergipe

VEGETAÇÃO

INTEMPERISMO (SOLOS)

SITUAÇÃO GEOLÓGICA

FORMA DA OCORRÊNCIA

A1 - FILÃO [ ] A2 - "AMAS" [ ] A3-ESTRATIFORME [ ] A4-LENTICULAR [ ] A5 - OUTROS [ ] MISTOS [ ]

B1 - MÁCIÇO [ ] B2-DISSEMINADO [ ] B3 - PREENCH. [ ] B4 - SUBSTIT. [ ] B5 - OUTROS [ ] MISTOS [ ]

SINTESE DESCRITIVA DO CORPO MINERALIZADO (MEDIDAS, PARAGÊNESE, ETC.)

MINERALIZ.

PRIM. [ ] SEG. [X]

SÍNTESE DA GEOLOGIA PROVINCIAL

UNIDADE ESTR.

MINERAIS DE GANGA

MINERAIS ECONÔMICOS (CLASSIFICAR COM LETRAS A, B, C, ETC.)

Halita

TEORES E RESERVA - MEDIDA | INDICADA | INFERIDA

ANEXOS

FICHAS B [ ] C [ ] p.197

CADASTRO DE OCORRÊNCIAS MINERAIS

PRINCIPAL MINÉRIO OU ELEMENTO ECONÔMICO: SAL MARINHO

C/C 1183 | A

N.o 730

N.o ARQUIVO GERAL

LOCALIZAÇÃO (EM MAPAS, FOTOMOSAICO, AEROFOTOS, ETC.)

N.os DOS PRINCIPAIS AFLORAMENTOS VISITADOS (V. FICHA DE DESCRIÇÃO DE AFLORAMENTOS)

SITUAÇÃO GEOGRÁFICA

EST. SE | MUN. BARRA DOS COQUEIROS

TOPONÍMIA

ALTIT.

VIA DE ACESSO

EM LAVRA [X]

EM PESQUISA [ ]

PARAL. [ ] ABAND. [ ]

EM GARIMPO [ ]

DESCOBERTA NÊSTE PROJ.

PEQUENA [ ] GRANDE [ ]

RELÊVO

COND. HIDROLÓGICAS

VEGETAÇÃO

INTEMPERISMO (SOLOS)

SITUAÇÃO GEOLÓGICA

FORMA DA OCORRENCIA

A. - FILÃO [ ] A2 - "AMAS" [ ] A3-ESTRATIFORME [ ] A4-LENTICULAR [ ] A5 - OUTROS [ ] MISTOS [ ]

B' - MACIÇO [ ] B2-DISSEMINADO [ ] B3 - PREENCH. [ ] B4 - SUBSTIT. [ ] B5 - OUTROS [ ] MISTOS [ ]

SÍNTESE DESCRITIVA DO CORPO MINERALIZADO (MEDIDAS, PARAGÊNESE, ETC.)

MINERALIZ.

PRIM. [ ] SEG. [X]

SÍNTESE DA GEOLOGIA PROVINCIAL

UNIDADE ESTR.

MINERAIS DE GANGA

MINERAIS ECONÔMICOS (CLASSIFICAR COM LETRAS A, B, C, ETC.)

Halita

TEORES E RESERVA - MEDIDA | INDICADA | INFERIDA

ANEXOS

FICHAS B [ ] C [ ] p. 197

CADASTRO DE OCORRÊNCIAS MINERAIS

PRINCIPAL MINÉRIO OU ELEMENTO ECONÔMICO: SAL MARINHO

C/C 1183 A

N.o 731

LOCALIZAÇÃO (EM MAPAS, FOTOMOSAICO, AEROFOTOS, ETC.)

N.os DOS PRINCIPAIS AFLORAMENTOS VISITADOS (V. FICHA DE DESCRIÇÃO DE AFLORAMENTOS)

N.o ARQUIVO GERAL

SITUAÇÃO GEOGRÁFICA

EST. SE | MUN. BREJO GRANDE

TOPONÍMIA

ALTIT.

EM LAVRA [X]

EM PESQUISA [ ]

PARAL. [ ] ABAND. [ ]

EM GARIMPO [ ]

DESCOBERTA NÊSTE PROJ.

PEQUENA [ ] GRANDE [ ]

VIA DE ACESSO

RELÊVO

COND. HIDROLÓGICAS

VEGETAÇÃO

INTEMPERISMO (SOLOS)

SITUAÇÃO GEOLÓGICA

FORMA DA OCORRÊNCIA

A1 - FILÃO [ ] A2 - "AMAS" [ ] A3-ESTRATIFORME [ ] A4-LENTICULAR [ ] A5 - OUTROS [ ] MISTOS [ ]

B1 - MÁCIÇO [ ] B2-DISSEMINADO [ ] B3 - PREENCH. [ ] B4 - SUBSTIT. [ ] B5 - OUTROS [ ] MISTOS [ ]

SINTESE DESCRITIVA DO CORPO MINERALIZADO (MEDIDAS, PARAGÊNESE, ETC.)

MINERALIZ.

PRIM. [ ] SEG. [X]

SINTESE DA GEOLOGIA PROVINCIAL

UNIDADE ESTR.

MINERAIS DE GANGA

MINERAIS ECONÔMICOS (CLASSIFICAR COM LETRAS A, B, C, ETC.)

Halita

TEORES E RESERVA - MEDIDA | INDICADA | INFERIDA

ANEXOS

FICHAS B [ ] C [ ] p.197

CADASTRO DE OCORRÊNCIAS MINERAIS

PRINCIPAL MINÉRIO OU ELEMENTO ECONÔMICO: SAL MARINHO

C/C 1183 A

N.o 732

LOCALIZAÇÃO (EM MAPAS, FOTOMOSAICO, AEROFOTOS, ETC.)

N.os DOS PRINCIPAIS AFLORAMENTOS VISITADOS (V. FICHA DE DESCRIÇÃO DE AFLORAMENTOS)

N.º ARQUIVO GERAL

SITUAÇÃO GEOGRÁFICA

EST.: SE | MUN.: ESTÂNCIA

TOPONÍMIA

ALTIT.

EM LAVRA [X]

EM PESQUISA [ ]

PARAL. [ ] ABAND. [ ]

EM GARIMPO [ ]

VIA DE ACESSO

DESCOBERTA NESTE PROJ.

PEQUENA [ ] GRANDE [ ]

RELÊVO

COND. HIDROLÓGICAS

VEGETAÇÃO

INTEMPERISMO (SOLOS)

SITUAÇÃO GEOLÓGICA

FORMA DA OCORRENCIA

A1 - FILÃO [ ] A2 - "AMAS" [ ] A3-ESTRATIFORME [ ] A4-LENTICULAR [ ] A5 - OUTROS [ ] MISTOS [ ]

B1 - MACIÇO [ ] B2-DISSEMINADO [ ] B3 - PREENCH. [ ] B4 - SUBSTIT. [ ] B5 - OUTROS [ ] MISTOS [ ]

SINTESE DESCRITIVA DO CORPO MINERALIZADO (MEDIDAS, PARAGÊNESE, ETC.)

MINERALIZ.

PRIM. [ ] SEG. [X]

SINTESE DA GEOLOGIA PROVINCIAL

UNIDADE ESTR.

MINERAIS DE GANGA

MINERAIS ECONÔMICOS (CLASSIFICAR COM LETRAS A, B, C, ETC.)

Halita

TEORES E RESERVA - MEDIDA | INDICADA | INFERIDA

ANEXOS

FICHAS B [ ] C [ ] p.197

CADASTRO DE OCORRÊNCIAS MINERAIS

PRINCIPAL MINÉRIO OU ELEMENTO ECONÔMICO: SAL MARINHO

C/C 1183 | A

N.o 733

LOCALIZAÇÃO (EM MAPAS, FOTOMOSAICO, AEROFOTOS, ETC.)

N.os DOS PRINCIPAIS AFLORAMENTOS VISITADOS (V. FICHA DE DESCRIÇÃO DE AFLORAMENTOS)

N.o ARQUIVO GERAL

SITUAÇÃO GEOGRÁFICA

EST. SE | MUN. ITAPORANGA D'AJUDA

TOPONÍMIA

ALTIT.

EM LAVRA [X]

EM PESQUISA [ ]

PARAL. [ ] ABAND. [ ]

EM GARIMPO [ ]

DESCOBERTA NÊSTE PROJ.

PEQUENA [ ] GRANDE [ ]

VIA DE ACESSO

RELÊVO

COND. HIDROLÓGICAS

VEGETAÇÃO

INTEMPERISMO (SOLOS)

SITUAÇÃO GEOLÓGICA

FORMA DA OCORRÊNCIA

A1 - FILÃO [ ] A2 - "AMAS" [ ] A3-ESTRATIFORME [ ] A4-LENTICULAR [ ] A5 - OUTROS [ ] MISTOS [ ]

B1 - MACIÇO [ ] B2-DISSEMINADO [ ] B3 - PREENCH. [ ] B4 - SUBSTIT. [ ] B5 - OUTROS [ ] MISTOS [ ]

SINTESE DESCRITIVA DO CORPO MINERALIZADO (MEDIDAS, PARAGÊNESE, ETC.)

MINERALIZ.

PRIM. [ ] SEG. [X]

SINTESE DA GEOLOGIA PROVINCIAL

UNIDADE ESTR.

MINERAIS DE GANGA

MINERAIS ECONÔMICOS (CLASSIFICAR COM LETRAS A. B. C. ETC.)

Halita

TEORES E RESERVA - MEDIDA | INDICADA | INFERIDA

ANEXOS

FICHAS B [ ] C [ ] p.197

CADASTRO DE OCORRÊNCIAS MINERAIS

PRINCIPAL MINÉRIO OU ELEMENTO ECONÔMICO: SAL MARINHO

C/C 1183 A

N.o 734

N.o ARQUIVO GERAL

LOCALIZAÇÃO (EM MAPAS, FOTOMOSAICO, AEROFOTOS, ETC.)

N.os DOS PRINCIPAIS AFLORAMENTOS VISITADOS (V. FICHA DE DESCRIÇÃO DE AFLORAMENTOS)

SITUAÇÃO GEOGRÁFICA

EST. SE | MUN. NOSSA SENHORA DO SOCORRO

TOPONÍMIA

ALTIT.

VIA DE ACESSO

EM LAVRA [X]

EM PESQUISA [ ]

PARAL. [ ] ABAND. [ ]

EM GARIMPO [ ]

DESCOBERTA NÊSTE PROJ.

PEQUENA [ ] GRANDE [ ]

RELÊVO

COND. HIDROLÓGICAS

VEGETAÇÃO

INTEMPERISMO (SOLOS)

SITUAÇÃO GEOLÓGICA

FORMA DA OCORRENCIA

A1 - FILÃO [ ] A2 - "AMAS" [ ] A3-ESTRATIFORME [ ] A4-LENTICULAR [ ] A5 - OUTROS [ ] MISTOS [ ]

B1 - MACIÇO [ ] B2-DISSEMINADO [ ] B3 - PREENCH. [ ] B4 - SUBSTIT. [ ] B5 - OUTROS [ ] MISTOS [ ]

SINTESE DESCRITIVA DO CORPO MINERALIZADO (MEDIDAS, PARAGÊNESE, ETC.)

MINERALIZ.

PRIM. [ ] SEG. [X]

SÍNTESE DA GEOLOGIA PROVINCIAL

UNIDADE ESTR.

MINERAIS DE GANGA

MINERAIS ECONÔMICOS (CLASSIFICAR COM LETRAS A, B, C, ETC.)

Halita

TEORES E RESERVA - MEDIDA | INDICADA | INFERIDA

ANEXOS

FICHAS B [ ] C [ ] 1.197

CADASTRO DE OCORRÊNCIAS MINERAIS

PRINCIPAL MINÉRIO OU ELEMENTO ECONÔMICO: SAL MARINHO

C/C 1183 A

N.o 735

N.o ARQUIVO GERAL

LOCALIZAÇÃO (EM MAPAS, FOTOMOSAICO, AEROFOTOS, ETC.)

N.os DOS PRINCIPAIS AFLORAMENTOS VISITADOS (V. FICHA DE DESCRIÇÃO DE AFLORAMENTOS)

SITUAÇÃO GEOGRÁFICA

EST. SE | MUN. PACATUBA

TOPONÍMIA .....

..... ALTIT.

EM LAVRA [X]

EM PESQUISA [ ]

PARAL. [ ] ABAND. [ ]

EM GARIMPO [ ]

DESCOBERTA NÉSTE PROJ.

PEQUENA [ ] GRANDE [ ]

VIA DE ACESSO .....

.....

RELÊVO .....

.....

COND. HIDROLÓGICAS .....

VEGETAÇÃO .....

INTEMPERISMO (SOLOS) .....

SITUAÇÃO GEOLÓGICA

FORMA DA OCORRENCIA

A1 - FILÃO [ ] A2 - "AMAS" [ ] A3-ESTRATIFORME [ ] A4-LENTICULAR [ ] A5 - OUTROS [ ] MISTOS [ ]

B1 - MÁCIÇO [ ] B2-DISSEMINADO [ ] B3 - PREENCH. [ ] B4 - SUBSTIT. [ ] B5 - OUTROS [ ] MISTOS [ ]

SINTESE DESCRITIVA DO CORPO MINERALIZADO (MEDIDAS, PARAGÊNESE, ETC.)

MINERALIZ.

PRIM. [ ] SEG. [X]

SINTESE DA GEOLOGIA PROVINCIAL

UNIDADE ESTR.

MINERAIS DE GANGA

MINERAIS ECONÔMICOS (CLASSIFICAR COM LETRAS A, B, C, ETC.)

Halita

TEORES E RESERVA - MEDIDA | INDICADA | INFERIDA

ANEXOS

FICHAS B [ ] C [ ] D.197

CADASTRO DE OCORRÊNCIAS MINERAIS

PRINCIPAL MINÉRIO OU ELEMENTO ECONÔMICO: SAL MARINHO

C/C 1183 A

N.o 736

N.o ARQUIVO GERAL

LOCALIZAÇÃO (EM MAPAS, FOTOMOSAICO, AEROFOTOS, ETC.)

N.os DOS PRINCIPAIS AFLORAMENTOS VISITADOS (V. FICHA DE DESCRIÇÃO DE AFLORAMENTOS)

SITUAÇÃO GEOGRÁFICA

EST. BA | MUN. SALINAS DA MARGARIDA

TOPONÍMIA

ALTIT.

VIA DE ACESSO

EM LAVRA [X]

EM PESQUISA [ ]

PARAL. [ ] ABAND. [ ]

EM GARIMPO [ ]

DESCOBERTA NÊSTE PROJ.

PEQUENA [ ] GRANDE [ ]

RELÊVO

COND. HIDROLÓGICAS

VEGETAÇÃO

INTEMPERISMO (SOLOS)

SITUAÇÃO GEOLÓGICA

FORMA DA OCORRENCIA

A1 - FILÃO [ ] A2 - "AMAS" [ ] A3-ESTRATIFORME [ ] A4-LENTICULAR [ ] A5 - OUTROS [ ] MISTOS [ ]

B1 - MÂCIÇO [ ] B2-DISSEMINADO [ ] B3 - PREENCH. [ ] B4 - SUBSTIT. [ ] B5 - OUTROS [ ] MISTOS [ ]

SINTESE DESCRITIVA DO CORPO MINERALIZADO (MEDIDAS, PARAGÊNESE, ETC.)

MINERALIZ.

PRIM. [ ] SEG. [X]

SÍNTESE DA GEOLOGIA PROVINCIAL

UNIDADE ESTR.

MINERAIS DE GANGA

MINERAIS ECONÔMICOS (CLASSIFICAR COM LETRAS A, B, C, ETC.)

Halita

TEORES E RESERVA - MEDIDA | INDICADA | INFERIDA

ANEXOS

FICHAS B [ ] C [ ] p. 025, 026.

CADASTRO DE OCORRÊNCIAS MINERAIS

PRINCIPAL MINÉRIO OU ELEMENTO ECONÔMICO: SAL MARINHO

C/C 1183 A

N.o 737

N.o ARQUIVO GERAL

EXPLORAÇÃO (EM MAPAS, FOTOMOSAICO, AEROFOTOS, ETC.)

N.o DOS PRINCIPAIS AFLORAMENTOS VISITADOS (V. FICHA DE DESCRIÇÃO DE AFLORAMENTOS)

SITUAÇÃO GEOGRÁFICA

EST. SE | MUN. SANTO AMARO DE BROTAS

TOPONÍMIA

ALTIT.

VIA DE ACESSO

RELÊVO

COND. HIDROLÓGICAS

VEGETAÇÃO

INTEMPERISMO (SOLOS)

EM LAVRA [X]

EM PESQUISA [ ]

PARAL. [ ] ABAND. [ ]

EM GARIMPO [ ]

DESCOBERTA NÊSTE PROJ.

PEQUENA [ ] GRANDE [ ]

SITUAÇÃO GEOLÓGICA

FORMA DA OCORRÊNCIA

A1 - FILÃO [ ] A2 - "AMAS" [ ] A3-ESTRATIFORME [ ] A4 - LENTICULAR [ ] A5 - OUTROS [ ] MISTOS [ ]

B1 - MACIÇO [ ] B2-DISSEMINADO [ ] B3 - PREENCH. [ ] B4 - SUBSTIT. [ ] B5 - OUTROS [ ] MISTOS [ ]

SINTESE DESCRITIVA DO CORPO MINERALIZADO (MEDIDAS, PARAGÊNESE, ETC.)

MINERALIZ.

PRIM. [ ] SEG. [X]

SINTESE DA GEOLOGIA PROVINCIAL

IDADE ESTR.

MINERAIS DE GANGA

MINERAIS ECONÔMICOS (CLASSIFICAR COM LETRAS A. B. C. ETC.)

Halita

TEOR E RESERVA - MEDIDA | INDICADA | INFERIDA

ANEXOS

FICHAS B [ ] C [ ] p.197

CADASTRO DE OCORRÊNCIAS MINERAIS

PRINC.PAL MINÉRIO OU ELEMENTO ECONÔMICO: SAL MARINHO

C/C 1165 A

N.o 758

LOCALIZAÇÃO (EM MAPAS, FOTOMOSAICO, AEROFOTOS, ETC.)

N.o ARQUIVO GERAL

N.os DOS PRINCIPAIS AFLORAMENTOS VISITADOS (V. FICHA DE DESCRIÇÃO DE AFLORAMENTOS)

SITUAÇÃO GEOGRÁFICA

EST. SE | MUN. SÃO CRISTOVÃO

TOPONÍMIA

ALTIT.

VIA DE ACESSO

EM LAVRA [X]

EM PESQUISA [ ]

PARAL. [ ] ABAND. [ ]

EM GARIMPO [ ]

DESCOBERTA NÊSTE PROJ.

PEQUENA [ ] GRANDE [ ]

RELÊVO

COND. HIDROLÓGICAS

VEGETAÇÃO

INTEMPERISMO (SOLOS)

SITUAÇÃO GEOLÓGICA

FORMA DA OCORRENCIA

A1 - FILAO [ ] A2 - "AMAS" [ ] A3-ESTRATIFORME [ ] A4-LENTICULAR [ ] A5 - OUTROS [ ] MISTOS [ ]

B1 - MÁCIÇO [ ] B2-DISSEMINADO [ ] B3 - PREENCH. [ ] B4 - SUBSTIT. [ ] B5 - OUTROS [ ] MISTOS [ ]

SINTESE DESCRITIVA DO CORPO MINERALIZADO (MEDIDAS, PARAGÊNESE, ETC.)

MINERALIZ.

PRIM. [ ] SEG. [X]

SINTESE DA GEOLOGIA PROVINCIAL

UNIDADE ESTR.

MINERAIS DE GANGA

MINERAIS ECONÔMICOS (CLASSIFICAR COM LETRAS A, B, C, ETC.)

Halita

TEORES E RESERVA - MEDIDA | INDICADA | INFERIDA

ANEXOS

FICHAS B [ ] C [ ] p.197

CADASTRO DE OCORRÊNCIAS MINERAIS

PRINCIPAL MINÉRIO OU ELEMENTO ECONÔMICO: SÍLICA

C/C 1183 **A**

N.o 739

LOCALIZAÇÃO (EM MAPAS, FOTOMOSAICO, AEROFOTOS, ETC.)

N.os DOS PRINCIPAIS AFLORAMENTOS VISITADOS (V. FICHA DE DESCRIÇÃO DE AFLORAMENTOS)

N.º ARQUIVO GERAL

SITUAÇÃO GEOGRÁFICA

EST. SE | MUN. AREIA BRANCA

TOPONÍMIA Terra Preta

ALTIT.

EM LAVRA ☐

EM PESQUISA ☐

PARAL. ☐ ABAND. ☐

EM GARIMPO ☐

VIA DE ACESSO

DESCOBERTA NÊSTE PROJ.

PEQUENA ☐ GRANDE ☐

RELÊVO

COND. HIDROLÓGICAS

VEGETAÇÃO

INTEMPERISMO (SOLOS)

SITUAÇÃO GEOLÓGICA

FORMA DA OCORRENCIA

A1 - FILÃO ☐ A2 - "AMAS" ☐ A3-ESTRATIFORME ☐ A4-LENTICULAR ☐ A5 - OUTROS ☐ MISTOS ☐

B1 - MÁCIÇO ☐ B2-DISSEMINADO ☐ B3 - PREENCH. ☐ B4 - SUBSTIT. ☐ B5 - OUTROS ☐ MISTOS ☐

SINTESE DESCRITIVA DO CORPO MINERALIZADO (MEDIDAS, PARAGÊNESE, ETC.)

MINERALIZ.

PRIM. ☐ SEC. ☒

As areias apresentam granulação fina com baixo teor de matéria orgânica e óxido de ferro. São resultantes da desintegração das rochas quartzíticas do grupo Miaba.

SÍNTESE DA GEOLOGIA PROVINCIAL

UNIDADE ESTR. Grupos Miaba/Vaza-Barris

MINERAIS DE GANGA

MINERAIS ECONÔMICOS (CLASSIFICAR COM LETRAS A. B. C. ETC.)

Quartzo

TEORES E RESERVA - MEDIDA

INDICADA

INFERIDA 99,37% SiO_2

ANEXOS

FICHAS B ☐ C ☐ p. 222, 264

CADASTRO DE OCORRÊNCIAS MINERAIS

PRINCIPAL MINÉRIO OU ELEMENTO ECONÔMICO: SÍLICA

C/C 1183 **A**

N.o 740

N.o ARQUIVO GERAL

LOCALIZAÇÃO (EM MAPAS, FOTOMOSAICO, AEROFOTOS, ETC.)

N.os DOS PRINCIPAIS AFLORAMENTOS VISITADOS (V. FICHA DE DESCRIÇÃO DE AFLORAMENTOS)

SITUAÇÃO GEOGRÁFICA

EST. BA | MUN. CAMAÇARI

TOPONÍMIA Campo Belo I

ALTIT.

EM LAVRA ☐

EM PESQUISA ☐

PARAL. ☐ ABAND. ☐

EM GARIMPO ☐

DESCOBERTA NÊSTE PROJ.

PEQUENA ☐ GRANDE ☐

VIA DE ACESSO

RELÊVO

COND. HIDROLÓGICAS

VEGETAÇÃO

INTEMPERISMO (SOLOS)

SITUAÇÃO GEOLÓGICA

FORMA DA OCORRÊNCIA

A1 - FILÃO ☐ A2 - "AMAS" ☐ A3-ESTRATIFORME ☐ A4-LENTICULAR ☐ A5 - OUTROS ☐ MISTOS ☐

B1 MÁCIÇO ☐ B2-DISSEMINADO ☐ B3 - PREENCH. ☐ B4 - SUBSTIT. ☐ B5 - OUTROS ☐ MISTOS ☐

SINTESE DESCRITIVA DO CORPO MINERALIZADO (MEDIDAS, PARAGÊNESE, ETC.)

MINERALIZ.

PRIM. ☐ SEG. ☐

SINTESE DA GEOLOGIA PROVINCIAL

UNIDADE ESTR. Grupo Barreiras (?)

MINERAIS DE GANGA

MINERAIS ECONÔMICOS (CLASSIFICAR COM LETRAS A. B. C. ETC.)

TEORES E RESERVA - MEDIDA | INDICADA | INFERIDA

ANEXOS

FICHAS B ☐ C ☐ p.354, 356.

CADASTRO DE OCORRÊNCIAS MINERAIS

PRINCIPAL MINÉRIO OU ELEMENTO ECONÔMICO: SÍLICA

C/C 1183 **A**

N.o 741

LOCALIZAÇÃO (EM MAPAS, FOTOMOSAICO, AEROFOTOS, ETC.)

N.os DOS PRINCIPAIS AFLORAMENTOS VISITADOS (V. FICHA DE DESCRIÇÃO DE AFLORAMENTOS)

N.o ARQUIVO GERAL

SITUAÇÃO GEOGRÁFICA

EST. BA | MUN. CAMAÇARI

TOPONÍMIA Guaíra

ALTIT.

EM LAVRA ☐

EM PESQUISA ☒

PARAL. ☐ ABAND. ☐

EM GARIMPO ☐

DESCOBERTA NÊSTE PROJ.

PEQUENA ☐ GRANDE ☐

VIA DE ACESSO

RELÊVO

COND. HIDROLÓGICAS

VEGETAÇÃO

INTEMPERISMO (SOLOS)

SITUAÇÃO GEOLÓGICA

FORMA DA OCORRENCIA

A1 - FILÃO ☐ A2 - "AMAS" ☐ A3-ESTRATIFORME ☐ A4-LENTICULAR ☐ A5 - OUTROS ☐ MISTOS ☐

B1 - MACIÇO ☐ B2-DISSEMINADO ☐ B3 - PREENCH. ☐ B4 - SUBSTIT. ☐ B5 - OUTROS ☐ MISTOS ☐

SINTESE DESCRITIVA DO CORPO MINERALIZADO (MEDIDAS, PARAGÊNESE, ETC.)

MINERALIZ.

PRIM. ☐ SEG. ☐

SÍNTESE DA GEOLOGIA PROVINCIAL

UNIDADE ESTR.

MINERAIS DE GANGA

MINERAIS ECONÔMICOS (CLASSIFICAR COM LETRAS A. B. C. ETC.)

TEORES E RESERVA - MEDIDA	INDICADA	INFERIDA

ANEXOS

FICHAS B ☐ C ☐ p.315

CADASTRO DE OCORRÊNCIAS MINERAIS

PRINCIPAL MINÉRIO OU ELEMENTO ECONÔMICO: SÍLICA

C/C 1183 **A**

N.o 742

N.o ARQUIVO GERAL:

LOCALIZAÇÃO (EM MAPAS, FOTOMOSAICO, AEROFOTOS, ETC.):

N.os DOS PRINCIPAIS AFLORAMENTOS VISITADOS (V. FICHA DE DESCRIÇÃO DE AFLORAMENTOS):

SITUAÇÃO GEOGRÁFICA

EST. BA | MUN. CAMAÇARI

TOPONÍMIA Olhos D'Água

ALTIT.

EM LAVRA ☐

EM PESQUISA ☐

PARAL. ☐ ABAND. ☐

EM GARIMPO ☐

DESCOBERTA NÊSTE PROJ.

PEQUENA ☐ GRANDE ☐

VIA DE ACESSO

RELÊVO

COND. HIDROLÓGICAS

VEGETAÇÃO

INTEMPERISMO (SOLOS)

SITUAÇÃO GEOLÓGICA

FORMA DA OCORRENCIA

A1 - FILÃO ☐ A2 - "AMAS" ☐ A3-ESTRATIFORME ☐ A4-LENTICULAR ☐ A5 - OUTROS ☐ MISTOS ☐

B1 - MACIÇO ☐ B2-DISSEMINADO ☐ B3 - PREENCH. ☐ B4 - SUBSTIT. ☐ B5 - OUTROS ☐ MISTOS ☐

SINTESE DESCRITIVA DO CORPO MINERALIZADO (MEDIDAS, PARAGÊNESE, ETC.)

MINERALIZ.

PRIM. ☐ SEG. ☐

SINTESE DA GEOLOGIA PROVINCIAL

UNIDADE ESTR.

MINERAIS DE GANGA

MINERAIS ECONÔMICOS (CLASSIFICAR COM LETRAS A, B, C, ETC.)

TEORES E RESERVA - MEDIDA	INDICADA	INFERIDA

ANEXOS

FICHAS B ☐ C ☐ p. 354, 356

CADASTRO DE OCORRÊNCIAS MINERAIS

PRINCIPAL MINÉRIO OU ELEMENTO ECONÔMICO: SÍLICA

C/C 1183 **A**

N.o 743

N.• ARQUIVO GERAL

LOCALIZAÇÃO (EM MAPAS, FOTOMOSAICO, AEROFOTOS, ETC.)

N.os DOS PRINCIPAIS AFLORAMENTOS VISITADOS (V. FICHA DE DESCRIÇÃO DE AFLORAMENTOS)

SITUAÇÃO GEOGRÁFICA

EST. BA | MUN. CAMAÇARI

TOPONÍMIA São José

ALTIT.

EM LAVRA [ ]

EM PESQUISA [X]

PARAL. [ ] ABAND. [ ]

EM GARIMPO [ ]

VIA DE ACESSO

DESCOBERTA NÊSTE PROJ.

PEQUENA [ ] GRANDE [ ]

RELÊVO

COND. HIDROLÓGICAS

VEGETAÇÃO

INTEMPERISMO (SOLOS)

SITUAÇÃO GEOLÓGICA

FORMA DA OCORRENCIA

A1 - FILÃO [ ] A2 - "AMAS" [ ] A3-ESTRATIFORME [ ] A4-LENTICULAR [ ] A5 - OUTROS [ ] MISTOS [ ]

B1 - MACIÇO [ ] B2-DISSEMINADO [ ] B3 - PREENCH. [ ] B4 - SUBSTIT. [ ] B5 - OUTROS [ ] MISTOS [ ]

SINTESE DESCRITIVA DO CORPO MINERALIZADO (MEDIDAS, PARAGÊNESE, ETC.)

MINERALIZ.

PRIM. [ ] SEG. [ ]

SÍNTESE DA GEOLOGIA PROVINCIAL

UNIDADE ESTR.

MINERAIS DE GANGA

MINERAIS ECONÔMICOS (CLASSIFICAR COM LETRAS A, B, C, ETC.)

TEORES E RESERVA - MEDIDA | INDICADA | INFERIDA

ANEXOS

FICHAS B [ ] C [ ] p. 315

CADASTRO DE OCORRÊNCIAS MINERAIS

PRINCIPAL MINÉRIO OU ELEMENTO ECONÔMICO: SÍLICA

C/C 1183 A

N.o 744

N.o ARQUIVO GERAL

LOCALIZAÇÃO (EM MAPAS, FOTOMOSAICO, AEROFOTOS, ETC.)

N.os DOS PRINCIPAIS AFLORAMENTOS VISITADOS (V. FICHA DE DESCRIÇÃO DE AFLORAMENTOS)

SITUAÇÃO GEOGRÁFICA

EST. SE | MUN. ITABAIANA

TOPONÍMIA Ribeira

ALTIT.

VIA DE ACESSO

EM LAVRA ☐

EM PESQUISA ☐

PARAL. ☐ ABAND. ☐

EM GARIMPO ☐

DESCOBERTA NÊSTE PROJ.

PEQUENA ☐ GRANDE ☐

RELÊVO

COND. HIDROLÓGICAS

VEGETAÇÃO

INTEMPERISMO (SOLOS)

SITUAÇÃO GEOLÓGICA

FORMA DA OCORRENCIA

A1 - FILÃO ☐ A2 - "AMAS" ☐ A3-ESTRATIFORME ☐ A4-LENTICULAR ☐ A5 - OUTROS ☐ MISTOS ☐

B1 - MÁCIÇO ☐ B2-DISSEMINADO ☐ B3 - PREENCH. ☐ B4 - SUBSTIT. ☐ B5 - OUTROS ☐ MISTOS ☐

SINTESE DESCRITIVA DO CORPO MINERALIZADO (MEDIDAS, PARAGÊNESE, ETC.)

MINERALIZ.

PRIM. ☐ SEG. ☒

As areias apresentam granulação fina com baixo teor de matéria orgânica e óxido de ferro. São resultantes da desintegração das rochas quartzíticas do grupo Miaba.

SÍNTESE DA GEOLOGIA PROVINCIAL

UNIDADE ESTR. Grupos Miaba/Vaza-Barris

MINERAIS DE GANGA

MINERAIS ECONÔMICOS (CLASSIFICAR COM LETRAS A. B. C. ETC.)

Quartzo

TEORES E RESERVA - MEDIDA	INDICADA	INFERIDA
		99,65% SiO_2

ANEXOS

FICHAS B ☐ C ☐ p. 222, 264

CADASTRO DE OCORRÊNCIAS MINERAIS

PRINCIPAL MINÉRIO OU ELEMENTO ECONÔMICO: SÍLICA

C/C 1183 A

N.o 745

LOCALIZAÇÃO (EM MAPAS, FOTOMOSAICO, AEROFOTOS, ETC.)

N.os DOS PRINCIPAIS AFLORAMENTOS VISITADOS (V. FICHA DE DESCRIÇÃO DE AFLORAMENTOS)

N.º ARQUIVO GERAL

SITUAÇÃO GEOGRÁFICA

EST. SE | MUN. PIRAMBU

TOPONÍMIA

ALTIT.

EM LAVRA ☐

EM PESQUISA ☐

PARAL. ☐ ABAND. ☐

EM GARIMPO ☐

DESCOBERTA NÊSTE PROJ.

PEQUENA ☐ GRANDE ☐

VIA DE ACESSO

RELÊVO

COND. HIDROLÓGICAS

VEGETAÇÃO

INTEMPERISMO (SOLOS)

SITUAÇÃO GEOLÓGICA

FORMA DA OCORRENCIA

A1 - FILÃO ☐ A2 - "AMAS" ☐ A3-ESTRATIFORME ☐ A4-LENTICULAR ☐ A5 - OUTROS ☐ MISTOS ☐

B1 - MÁCIÇO ☐ B2-DISSEMINADO ☐ B3 - PREENCH. ☐ B4 - SUBSTIT. ☐ B5 - OUTROS ☐ MISTOS ☐

SINTESE DESCRITIVA DO CORPO MINERALIZADO (MEDIDAS, PARAGÊNESE, ETC.)

MINERALIZ.

PRIM. ☐ SEG. ☐

SINTESE DA GEOLOGIA PROVINCIAL

UNIDADE ESTR.

MINERAIS DE GANGA

MINERAIS ECONÔMICOS (CLASSIFICAR COM LETRAS A, B, C, ETC.)

TEORES E RESERVA - MEDIDA | INDICADA | INFERIDA

ANEXOS

FICHAS B ☐ C ☐ p.325

CADASTRO DE OCORRÊNCIAS MINERAIS

PRINCIPAL MINÉRIO OU ELEMENTO ECONÔMICO: SÍLICA

C/C 1183 A

N.o 746

LOCALIZAÇÃO (EM MAPAS, FOTOMOSAICO, AEROFOTOS, ETC.)

N.os DOS PRINCIPAIS AFLORAMENTOS VISITADOS (V. FICHA DE DESCRIÇÃO DE AFLORAMENTOS)

N.o ARQUIVO GERAL

SITUAÇÃO GEOGRÁFICA

EST. BA | MUN. SANTO AMARO

TOPONÍMIA fazenda Tibiri

ALTIT.

EM LAVRA [ ]

EM PESQUISA [X]

PARAL. [ ] ABAND. [ ]

EM GARIMPO [ ]

DESCOBERTA NÊSTE PROJ.

PEQUENA [ ] GRANDE [ ]

VIA DE ACESSO

RELÊVO

COND. HIDROLÓGICAS

VEGETAÇÃO

INTEMPERISMO (SOLOS)

SITUAÇÃO GEOLÓGICA

FORMA DA OCORRENCIA

A1 - FILÃO [ ] A2 - "AMAS" [ ] A3-ESTRATIFORME [ ] A4-LENTICULAR [ ] A5 - OUTROS [ ] MISTOS [ ]

B1 - MÁCIÇO [ ] B2-DISSEMINADO [ ] B3 - PREENCH. [ ] B4 - SUBSTIT. [ ] B5 - OUTROS [ ] MISTOS [ ]

SINTESE DESCRITIVA DO CORPO MINERALIZADO (MEDIDAS, PARAGÊNESE, ETC.)

MINERALIZ.

PRIM. [ ] SEG. [ ]

SÍNTESE DA GEOLOGIA PROVINCIAL

UNIDADE ESTR.

MINERAIS DE GANGA

MINERAIS ECONÔMICOS (CLASSIFICAR COM LETRAS A, B, C, ETC.)

Silex

TEORES E RESERVA - MEDIDA | INDICADA | INFERIDA

ANEXOS

FICHAS B [ ] C [ ] p.315

CADASTRO DE OCORRÊNCIAS MINERAIS

PRINCIPAL MINÉRIO OU ELEMENTO ECONÔMICO: TABATINGA

C/C 1183 A

N.o 747

LOCALIZAÇÃO (EM MAPAS, FOTOMOSAICO, AEROFOTOS, ETC.)

N.os DOS PRINCIPAIS AFLORAMENTOS VISITADOS (V. FICHA DE DESCRIÇÃO DE AFLORAMENTOS)

N.º ARQUIVO GERAL

SITUAÇÃO GEOGRÁFICA

EST. BA | MUN. AGUA FRIA

TOPONÍMIA fazenda Cova da Onça

ALTIT.

EM LAVRA [X]

EM PESQUISA [ ]

PARAL. [ ] ABAND. [ ]

EM GARIMPO [ ]

DESCOBERTA NÊSTE PROJ.

PEQUENA [ ] GRANDE [ ]

VIA DE ACESSO

RELÊVO

COND. HIDROLÓGICAS

VEGETAÇÃO

INTEMPERISMO (SOLOS)

SITUAÇÃO GEOLÓGICA

FORMA DA OCORRÊNCIA

A1 - FILÃO [ ] A2 - "AMAS" [ ] A3-ESTRATIFORME [ ] A4-LENTICULAR [ ] A5 - OUTROS [ ] MISTOS [ ]

B1 - MÁCIÇO [ ] B2-DISSEMINADO [ ] B3 - PREENCH. [ ] B4 - SUBSTIT. [ ] B5 - OUTROS [ ] MISTOS [ ]

SINTESE DESCRITIVA DO CORPO MINERALIZADO (MEDIDAS, PARAGÊNESE, ETC.)

MINERALIZ.

PRIM. [ ] SEG. [ ]

SINTESE DA GEOLOGIA PROVINCIAL

UNIDADE ESTR. Formação Marizal (?)

MINERAIS DE GANGA

MINERAIS ECONÔMICOS (CLASSIFICAR COM LETRAS A. B. C. ETC.)

TEORES E RESERVA - MEDIDA | INDICADA | INFERIDA

ANEXOS

FICHAS B [ ] C [ ] p.297

CADASTRO DE OCORRÊNCIAS MINERAIS

PRINCIPAL MINÉRIO OU ELEMENTO ECONÔMICO: TABATINGA

C/C 1183 A

N.o 748

LOCALIZAÇÃO (EM MAPAS, FOTOMOSAICO, AEROFOTOS, ETC.)

N.os DOS PRINCIPAIS AFLORAMENTOS VISITADOS (V. FICHA DE DESCRIÇÃO DE AFLORAMENTOS)

N.o ARQUIVO GERAL

SITUAÇÃO GEOGRÁFICA

EST. BA | MUN. BIRITINGA

TOPONÍMIA fazenda Realeza

ALTIT.

EM LAVRA ☐

EM PESQUISA ☐

PARAL. ☐ ABAND. ☐

EM GARIMPO ☐

DESCOBERTA NÊSTE PROJ.

PEQUENA ☐ GRANDE ☐

VIA DE ACESSO

RELÊVO

COND. HIDROLÓGICAS

VEGETAÇÃO

INTEMPERISMO (SOLOS)

SITUAÇÃO GEOLÓGICA

FORMA DA OCORRÊNCIA

A1 - FILÃO ☐ A2 - "AMAS" ☐ A3-ESTRATIFORME ☐ A4-LENTICULAR ☐ A5 - OUTROS ☐ MISTOS ☐

B1 - MÁCIÇO ☐ B2-DISSEMINADO ☐ B3 - PREENCH. ☐ B4 - SUBSTIT. ☐ B5 - OUTROS ☐ MISTOS ☐

SINTESE DESCRITIVA DO CORPO MINERALIZADO (MEDIDAS, PARAGÊNESE, ETC.)

MINERALIZ.

PRIM. ☐ SEG. ☐

SÍNTESE DA GEOLOGIA PROVINCIAL

UNIDADE ESTR. Formação São Sebastião (?)

MINERAIS DE GANGA

MINERAIS ECONÔMICOS (CLASSIFICAR COM LETRAS A. B. C. ETC.)

TEORES E RESERVA - MEDIDA	INDICADA	INFERIDA

ANEXOS

FICHAS B ☐ C ☐ p. 297

CADASTRO DE OCORRÊNCIAS MINERAIS

PRINCIPAL MINÉRIO OU ELEMENTO ECONÔMICO: TABATINGA

C/C 1183 A

N.o 749

N.o ARQUIVO GERAL

LOCALIZAÇÃO (EM MAPAS, FOTOMOSAICO, AEROFOTOS, ETC.)

N.os DOS PRINCIPAIS AFLORAMENTOS VISITADOS (V. FICHA DE DESCRIÇÃO DE AFLORAMENTOS)

SITUAÇÃO GEOGRÁFICA

EST. BA | MUN. CAMAÇARI

TOPONÍMIA

ALTIT.

EM LAVRA ☐

EM PESQUISA ☐

PARAL. ☐ ABAND. ☐

EM GARIMPO ☐

VIA DE ACESSO

DESCOBERTA NÊSTE PROJ.

PEQUENA ☐ GRANDE ☐

RELÊVO

COND. HIDROLÓGICAS

VEGETAÇÃO

INTEMPERISMO (SOLOS)

SITUAÇÃO GEOLÓGICA

FORMA DA OCORRENCIA

A1 - PILÃO ☐ A2 - "AMAS" ☐ A3-ESTRATIFORME ☐ A4-LENTICULAR ☐ A5 - OUTROS ☐ MISTOS ☐

B1 - MACIÇO ☐ B2-DISSEMINADO ☐ B3 - PREENCH. ☐ B4 - SUBSTIT. ☐ B5 - OUTROS ☐ MISTOS ☐

SINTESE DESCRITIVA DO CORPO MINERALIZADO (MEDIDAS, PARAGÊNESE, ETC.)

MINERALIZ.

PRIM. ☐ SEG. ☐

SINTESE DA GEOLOGIA PROVINCIAL

UNIDADE ESTR. Grupo Barreiras (?)

MINERAIS DE GANGA

MINERAIS ECONÔMICOS (CLASSIFICAR COM LETRAS A, B, C, ETC.)

RESERVAS E RESERVA - MEDIDA | INDICADA | INFERIDA

ANEXOS

FICHAS B ☐ C ☐ p. 15[illegible], 297

CADASTRO DE OCORRÊNCIAS MINERAIS

PRINCIPAL MINÉRIO OU ELEMENTO ECONÔMICO: TABATINGA

C/C 1183 A

N.o 750

N.o ARQUIVO GERAL

LOCALIZAÇÃO (EM MAPAS, FOTOMOSAICO, AEROFOTOS, ETC.)

N.os DOS PRINCIPAIS AFLORAMENTOS VISITADOS (V. FICHA DE DESCRIÇÃO DE AFLORAMENTOS)

SITUAÇÃO GEOGRÁFICA

EST. BA | MUN. IRARÁ

TOPONÍMIA

ALTIT.

EM LAVRA ☐

EM PESQUISA ☐

PARAL. ☐ ABAND. ☐

EM GARIMPO ☐

VIA DE ACESSO

DESCOBERTA NÊSTE PROJ.

PEQUENA ☐ GRANDE ☐

RELÊVO

COND. HIDROLÓGICAS

VEGETAÇÃO

INTEMPERISMO (SOLOS)

SITUAÇÃO GEOLÓGICA

FORMA DA OCORRÊNCIA

A1 - FILÃO ☐ A2 - "AMAS" ☐ A3-ESTRATIFORME ☐ A4-LENTICULAR ☐ A5 - OUTROS ☐ MISTOS ☐

B1 - MÁCIÇO ☐ B2-DISSEMINADO ☐ B3 - PREENCH. ☐ B4 - SUBSTIT. ☐ B5 - OUTROS ☐ MISTOS ☐

SINTESE DESCRITIVA DO CORPO MINERALIZADO (MEDIDAS, PARAGÊNESE, ETC.)

MINERALIZ.

PRIM. ☐ SEG. ☐

SÍNTESE DA GEOLOGIA PROVINCIAL

UNIDADE ESTR. Grupo Santo Amaro (?)

MINERAIS DE GANGA

MINERAIS ECONÔMICOS (CLASSIFICAR COM LETRAS A, B, C, ETC.)

TEORES E RESERVA - MEDIDA | INDICADA | INFERIDA

ANEXOS

FICHAS B ☐ C ☐ p. 1/2

CADASTRO DE OCORRÊNCIAS MINERAIS

PRINCIPAL MINÉRIO OU ELEMENTO ECONÔMICO: TABATINGA

C/C 1183 A

N.o 751

LOCALIZAÇÃO (EM MAPAS, FOTOMOSAICO, AEROFOTOS, ETC.)

N.os DOS PRINCIPAIS AFLORAMENTOS VISITADOS (V. FICHA DE DESCRIÇÃO DE AFLORAMENTOS)

N.o ARQUIVO GERAL

SITUAÇÃO GEOGRÁFICA

EST. BA | MUN. ITAPICURU

TOPONÍMIA

ALTIT.

EM LAVRA ☐

EM PESQUISA ☐

PARAL. ☐ ABAND. ☐

EM GARIMPO ☐

DESCOBERTA NÊSTE PROJ.

PEQUENA ☐ GRANDE ☐

VIA DE ACESSO

RELÊVO

COND. HIDROLÓGICAS

VEGETAÇÃO

INTEMPERISMO (SOLOS)

SITUAÇÃO GEOLÓGICA

FORMA DA OCORRENCIA

A1 - FILÃO ☐ A2 - "AMAS" ☐ A3-ESTRATIFORME ☐ A4-LENTICULAR ☐ A5 - OUTROS ☐ MISTOS ☐

B1 - MÁCIÇO ☐ B2-DISSEMINADO ☐ B3 - PREENCH. ☐ B4 - SUBSTIT. ☐ B5 - OUTROS ☐ MISTOS ☐

SINTESE DESCRITIVA DO CORPO MINERALIZADO (MEDIDAS, PARAGÊNESE, ETC.)

MINERALIZ.

PRIM. ☐ SEC. ☐

SÍNTESE DA GEOLOGIA PROVINCIAL

UNIDADE ESTR. Formação Marizal (?)

MINERAIS DE GANGA

MINERAIS ECONÔMICOS (CLASSIFICAR COM LETRAS A, B, C, ETC.)

TEORES E RESERVA - MEDIDA	INDICADA	INFERIDA

ANEXOS

FICHAS B ☐ C ☐ p.297

CADASTRO DE OCORRÊNCIAS MINERAIS

PRINCIPAL MINÉRIO OU ELEMENTO ECONÔMICO: TABATINGA

C/C 1183 | A

LOCALIZAÇÃO (EM MAPAS, FOTOMOSAICO, AEROFOTOS, ETC.)

N.o 752

N.os DOS PRINCIPAIS AFLORAMENTOS VISITADOS (V. FICHA DE DESCRIÇÃO DE AFLORAMENTOS)

N.o ARQUIVO GERAL

SITUAÇÃO GEOGRÁFICA

EST. BA | MUN. JEREMOABO

TOPONÍMIA

ALTIT.

EM LAVRA [x]

EM PESQUISA [ ]

PARAL. [ ] ABAND. [ ]

EM GARIMPO [ ]

DESCOBERTA NÊSTE PROJ.

PEQUENA [ ] GRANDE [ ]

VIA DE ACESSO

RELÊVO

COND. HIDROLÓGICAS

VEGETAÇÃO

INTEMPERISMO (SOLOS)

SITUAÇÃO GEOLÓGICA

FORMA DA OCORRÊNCIA

A1 - FILÃO [ ] A2 - "AMAS" [ ] A3-ESTRATIFORME [ ] A4-LENTICULAR [ ] A5 - OUTROS [ ] MISTOS [ ]

B1 - MÁCIÇO [ ] B2-DISSEMINADO [ ] B3 - PREENCH. [ ] B4 - SUBSTIT. [ ] B5 - OUTROS [ ] MISTOS [ ]

SINTESE DESCRITIVA DO CORPO MINERALIZADO (MEDIDAS, PARAGÊNESE, ETC.)

MINERALIZ.

PRIM. [ ] SEG. [ ]

SÍNTESE DA GEOLOGIA PROVINCIAL

UNIDADE ESTR. Grupo Ilhas (?)

MINERAIS DE GANGA

MINERAIS ECONÔMICOS (CLASSIFICAR COM LETRAS A. B. C. ETC.)

TEORES E RESERVA - MEDIDA	INDICADA	INFERIDA

ANEXOS

FICHAS B [ ] C [ ] p.142

CADASTRO DE OCORRÊNCIAS MINERAIS

3

PRINCIPAL MINÉRIO OU ELEMENTO ECONÔMICO: TABATINGA

C/C 1183 **A**

N.o 753

N.o ARQUIVO GERAL

LOCALIZAÇÃO (EM MAPAS, FOTOMOSAICO, AEROFOTOS, ETC.)

N.os DOS PRINCIPAIS AFLORAMENTOS VISITADOS (V. FICHA DE DESCRIÇÃO DE AFLORAMENTOS)

SITUAÇÃO GEOGRÁFICA

EST. BA | MUN. RIBEIRA DO POMBAL

TOPONÍMIA fazenda Olho d'Água

ALTIT.

VIA DE ACESSO

RELÊVO

COND. HIDROLÓGICAS

VEGETAÇÃO

INTEMPERISMO (SOLOS)

EM LAVRA [X]

EM PESQUISA [ ]

PARAL. [ ] ABAND. [ ]

EM GARIMPO [ ]

DESCOBERTA NÊSTE PROJ.

PEQUENA [ ] GRANDE [ ]

SITUAÇÃO GEOLÓGICA

FORMA DA OCORRENCIA

A1 - FILÃO [ ] A2 - "AMAS" [ ] A3-ESTRATIFORME [ ] A4-LENTICULAR [ ] A5 - OUTROS [ ] MISTOS [ ]

B1 - MÁCIÇO [ ] B2-DISSEMINADO [ ] B3 - PREENCH. [ ] B4 - SUBSTIT. [ ] B5 - OUTROS [ ] MISTOS [ ]

SINTESE DESCRITIVA DO CORPO MINERALIZADO (MEDIDAS, PARAGÊNESE, ETC.)

MINERALIZ.

PRIM. [ ] SEC. [ ]

SINTESE DA GEOLOGIA PROVINCIAL

UNIDADE ESTR. Formação Marizal (?)

MINERAIS DE GANGA

MINERAIS ECONÔMICOS (CLASSIFICAR COM LETRAS A. B. C. ETC.)

TEORES E RESERVA - MEDIDA	INDICADA	INFERIDA

ANEXOS

FICHAS B [ ] C [ ] p.297

CADASTRO DE OCORRÊNCIAS MINERAIS

PRINCIPAL MINÉRIO OU ELEMENTO ECONÔMICO: TABATINGA

C/C: 1183 — A

N.o: 754

N.o ARQUIVO GERAL:

LOCALIZAÇÃO (EM MAPAS, FOTOMOSAICO, AEROFOTOS, ETC.)

N.os DOS PRINCIPAIS AFLORAMENTOS VISITADOS (V. FICHA DE DESCRIÇÃO DE AFLORAMENTOS)

SITUAÇÃO GEOGRÁFICA

EST.: BA | MUN.: SANTA BRÍGIDA

TOPONÍMIA

ALTIT.

VIA DE ACESSO

EM LAVRA [X]

EM PESQUISA [ ]

PARAL. [ ] ABAND. [ ]

EM GARIMPO [ ]

DESCOBERTA NÊSTE PROJ.

PEQUENA [ ] GRANDE [ ]

RELÊVO

COND. HIDROLÓGICAS

VEGETAÇÃO

INTEMPERISMO (SOLOS)

SITUAÇÃO GEOLÓGICA

FORMA DA OCORRENCIA

A1 - FILÃO [ ] A2 - "AMAS" [ ] A3-ESTRATIFORME [ ] A4-LENTICULAR [ ] A5 - OUTROS [ ] MISTOS [ ]

B1 - MÁCIÇO [ ] B2-DISSEMINADO [ ] B3 - PREENCH. [ ] B4 - SUBSTIT. [ ] B5 - OUTROS [ ] MISTOS [ ]

SINTESE DESCRITIVA DO CORPO MINERALIZADO (MEDIDAS, PARAGÊNESE, ETC.)

MINERALIZ.

PRIM. [ ] SEC. [ ]

SINTESE DA GEOLOGIA PROVINCIAL

UNIDADE ESTR.: Formação Tacaratu (?)

MINERAIS DE GANGA

MINERAIS ECONÔMICOS (CLASSIFICAR COM LETRAS A. B. C. ETC.)

TEORES E RESERVA - MEDIDA	INDICADA	INFERIDA

ANEXOS

FICHAS B [ ] C [ ] p.297

CADASTRO DE OCORRÊNCIAS MINERAIS

PRINCIPAL MINÉRIO OU ELEMENTO ECONÔMICO: TALCO

C/C 1183 **A**

N.o 755

N.o ARQUIVO GERAL

LOCALIZAÇÃO (EM MAPAS, FOTOMOSAICO, AEROFOTOS, ETC)

N.os DOS PRINCIPAIS AFLORAMENTOS VISITADOS (V. FICHA DE DESCRIÇÃO DE AFLORAMENTOS)

SITUAÇÃO GEOGRÁFICA

EST. AL | MUN. BELO MONTE

TOPONÍMIA

ALTIT.

EM LAVRA ☐

EM PESQUISA ☐

PARAL. ☐ ABAND. ☐

EM GARIMPO ☐

VIA DE ACESSO

DESCOBERTA NÊSTE PROJ.

PEQUENA ☐ GRANDE ☐

RELÊVO

COND. HIDROLÓGICAS

VEGETAÇÃO

INTEMPERISMO (SOLOS)

SITUAÇÃO GEOLÓGICA

FORMA DA OCORRÊNCIA

A1 - FILÃO ☐ A2 - "AMAS" ☐ A3-ESTRATIFORME ☐ A4-LENTICULAR ☐ A5 - OUTROS ☐ MISTOS ☐

B1 - MÁCIÇO ☐ B2-DISSEMINADO ☐ B3 - PREENCH. ☐ B4 - SUBSTIT. ☐ B5 - OUTROS ☐ MISTOS ☐

SINTESE DESCRITIVA DO CORPO MINERALIZADO (MEDIDAS, PARAGÊNESE, ETC.)

MINERALIZ.

PRIM. ☐ SEC. ☐

SÍNTESE DA GEOLOGIA PROVINCIAL

UNIDADE ESTR. Grupo Vaza-Barris

MINERAIS DE GANGA

MINERAIS ECONÔMICOS (CLASSIFICAR COM LETRAS A. B. C. ETC.)

TEORES E RESERVA - MEDIDA	INDICADA	INFERIDA

ANEXOS

FICHAS B ☐ C ☐ p.016, 407, 418

CADASTRO DE OCORRÊNCIAS MINERAIS

PRINCIPAL MINÉRIO OU ELEMENTO ECONÔMICO: TALCO

C/C 1183 **A**

N.o 756

N.o ARQUIVO GERAL

LOCALIZAÇÃO (EM MAPAS, FOTOMOSAICO, AEROFOTOS, ETC.)

N.os DOS PRINCIPAIS AFLORAMENTOS VISITADOS (V. FICHA DE DESCRIÇÃO DE AFLORAMENTOS)

SITUAÇÃO GEOGRÁFICA

EST. BA | MUN. CAMAÇARI

TOPONÍMIA "margem esquerda da estrada de ferro inglesa"

ALTIT.

EM LAVRA ☐

EM PESQUISA ☐

PARAL. ☐ ABAND. ☐

EM GARIMPO ☐

VIA DE ACESSO

DESCOBERTA NÊSTE PROJ.

PEQUENA ☐ GRANDE ☐

RELÊVO

COND. HIDROLÓGICAS

VEGETAÇÃO

INTEMPERISMO (SOLOS)

SITUAÇÃO GEOLÓGICA

FORMA DA OCORRENCIA

A1 - FILÃO ☐ A2 - "AMAS" ☐ A3-ESTRATIFORME ☐ A4-LENTICULAR ☐ A5 - OUTROS ☐ MISTOS ☐

B1 - MÁCIÇO ☐ B2-DISSEMINADO ☐ B3 - PREENCH. ☐ B4 - SUBSTIT. ☐ B5 - OUTROS ☐ MISTOS ☐

SINTESE DESCRITIVA DO CORPO MINERALIZADO (MEDIDAS, PARAGÊNESE, ETC.)

MINERALIZ.

PRIM. [x] SEG. ☐

O talco ocorre a pequena profundidade com arenitos decompostos e pedra de olar (sic).

SÍNTESE DA GEOLOGIA PROVINCIAL

UNIDADE ESTR. Formação São Sebastião (?)

MINERAIS DE GANGA

MINERAIS ECONÔMICOS (CLASSIFICAR COM LETRAS A. B. C. ETC.)

TEORES E RESERVA - MEDIDA | INDICADA | INFERIDA

ANEXOS

FICHAS B ☐ C ☐ p.004

CADASTRO DE OCORRÊNCIAS MINERAIS

PRINCIPAL MINÉRIO OU ELEMENTO ECONÔMICO: TALCO

C/C 1183 **A**

N.o 757

LOCALIZAÇÃO (EM MAPAS, FOTOMOSAICO, AEROFOTOS, ETC.)

N.os DOS PRINCIPAIS AFLORAMENTOS VISITADOS (V. FICHA DE DESCRIÇÃO DE AFLORAMENTOS)

N.o ARQUIVO GERAL

SITUAÇÃO GEOGRÁFICA

EST. SE | MUN. ESTÂNCIA

TOPONÍMIA Cabeça do Boi, a 3 km de Estância

ALTIT.

EM LAVRA ☐

EM PESQUISA ☐

PARAL. ☐ ABAND. ☐

EM GARIMPO ☐

VIA DE ACESSO

DESCOBERTA NÊSTE PROJ.

PEQUENA ☐ GRANDE ☐

RELÊVO

COND. HIDROLÓGICAS

VEGETAÇÃO

INTEMPERISMO (SOLOS)

SITUAÇÃO GEOLÓGICA

FORMA DA OCORRENCIA

A1 - FILÃO ☐ A2 - "AMAS" ☐ A3-ESTRATIFORME ☐ A4-LENTICULAR ☐ A5 - OUTROS ☐ MISTOS ☐

B1 - MÁCIÇO ☐ B2-DISSEMINADO ☐ B3 - PREENCH. ☐ B4 - SUBSTIT. ☐ B5 - OUTROS ☐ MISTOS ☐

SINTESE DESCRITIVA DO CORPO MINERALIZADO (MEDIDAS, PARAGÊNESE, ETC.)

MINERALIZ.

PRIM. ☐ SEG. ☐

SÍNTESE DA GEOLOGIA PROVINCIAL

UNIDADE ESTR. Formação Estância

MINERAIS DE GANGA

MINERAIS ECONÔMICOS (CLASSIFICAR COM LETRAS A. B. C. ETC.)

TEORES E RESERVA - MEDIDA | INDICADA | INFERIDA

ANEXOS

FICHAS B ☐ C ☐ p.002

CADASTRO DE OCORRÊNCIAS MINERAIS

PRINCIPAL MINÉRIO OU ELEMENTO ECONÔMICO: TALCO

C/C 1183 **A**

N.o 758

LOCALIZAÇÃO (EM MAPAS, FOTOMOSAICO, AEROFOTOS, ETC.)

N.os DOS PRINCIPAIS AFLORAMENTOS VISITADOS (V. FICHA DE DESCRIÇÃO DE AFLORAMENTOS)

N.o ARQUIVO GERAL

SITUAÇÃO GEOGRÁFICA

EST. BA | MUN. PAULO AFONSO

TOPONÍMIA

ALTIT.

EM LAVRA ☐

EM PESQUISA ☒

PARAL. ☐ ABAND. ☐

EM GARIMPO ☐

VIA DE ACESSO

DESCOBERTA NÊSTE PROJ.

PEQUENA ☐ GRANDE ☐

RELÊVO

COND. HIDROLÓGICAS

VEGETAÇÃO

INTEMPERISMO (SOLOS)

SITUAÇÃO GEOLÓGICA

FORMA DA OCORRENCIA

A1 - FILÃO ☐ A2 - "AMAS" ☐ A3-ESTRATIFORME ☐ A4-LENTICULAR ☐ A5 - OUTROS ☐ MISTOS ☐

B1 - MÁCIÇO ☐ B2-DISSEMINADO ☐ B3 - PREENCH. ☐ B4 - SUBSTIT. ☐ B5 - OUTROS ☐ MISTOS ☐

SINTESE DESCRITIVA DO CORPO MINERALIZADO (MEDIDAS, PARAGÊNESE, ETC.)

MINERALIZ.

PRIM. ☐ SEG. ☐

SÍNTESE DA GEOLOGIA PROVINCIAL

UNIDADE ESTR. Complexo Migmatito-granitóide

MINERAIS DE GANGA

MINERAIS ECONÔMICOS (CLASSIFICAR COM LETRAS A, B, C, ETC.)

TEORES E RESERVA - MEDIDA | INDICADA | INFERIDA

ANEXOS

FICHAS B ☐ C ☐ p.013

CADASTRO DE OCORRÊNCIAS MINERAIS

PRINCIPAL MINÉRIO OU ELEMENTO ECONÔMICO: TALCO

C/C 1183 A

N.o 759

LOCALIZAÇÃO (EM MAPAS, FOTOMOSAICO, AEROFOTOS, ETC.)

N.os DOS PRINCIPAIS AFLORAMENTOS VISITADOS (V. FICHA DE DESCRIÇÃO DE AFLORAMENTOS)

N.o ARQUIVO GERAL

SITUAÇÃO GEOGRÁFICA

EST. AL | MUN. TRAIPU

TOPONÍMIA

ALTIT.

EM LAVRA ☐

EM PESQUISA ☐

PARAL. ☐ ABAND. ☐

EM GARIMPO ☐

VIA DE ACESSO

DESCOBERTA NÊSTE PROJ.

PEQUENA ☐ GRANDE ☐

RELÊVO

COND. HIDROLÓGICAS

VEGETAÇÃO

INTEMPERISMO (SOLOS)

SITUAÇÃO GEOLÓGICA

FORMA DA OCORRENCIA

A1 - FILÃO ☐ A2 - "AMAS" ☐ A3-ESTRATIFORME ☐ A4-LENTICULAR ☐ A5 - OUTROS ☐ MISTOS ☐

B1 - MÁCIÇO ☐ B2-DISSEMINADO ☐ B3 - PREENCH. ☐ B4 - SUBSTIT. ☐ B5 - OUTROS ☐ MISTOS ☐

SINTESE DESCRITIVA DO CORPO MINERALIZADO (MEDIDAS, PARAGÊNESE, ETC.)

MINERALIZ.

PRIM. ☐ SEG. ☐

SÍNTESE DA GEOLOGIA PROVINCIAL

UNIDADE ESTR. Grupo Vaza-Barris

MINERAIS DE GANGA

MINERAIS ECONÔMICOS (CLASSIFICAR COM LETRAS A. B. C. ETC.)

TEORES E RESERVA - MEDIDA	INDICADA	INFERIDA

ANEXOS

FICHAS B ☐ C ☐ p. 016, 407, 418

CADASTRO DE OCORRÊNCIAS MINERAIS

PRINCIPAL MINÉRIO OU ELEMENTO ECONÔMICO: TALCO

C/C 1183 A

N.o 760

N.o ARQUIVO GERAL

LOCALIZAÇÃO (EM MAPAS, FOTOMOSAICO, AEROFOTOS, ETC.)

N.os DOS PRINCIPAIS AFLORAMENTOS VISITADOS (V. FICHA DE DESCRIÇÃO DE AFLORAMENTOS)

SITUAÇÃO GEOGRÁFICA

EST. BA | MUN. VERA CRUZ

TOPONÍMIA fazenda Alegre

ALTIT.

VIA DE ACESSO

EM LAVRA ☐

EM PESQUISA ☒

PARAL. ☐ ABAND. ☐

EM GARIMPO ☐

DESCOBERTA NÊSTE PROJ.

PEQUENA ☐ GRANDE ☐

RELÊVO

COND. HIDROLÓGICAS

VEGETAÇÃO

INTEMPERISMO (SOLOS)

SITUAÇÃO GEOLÓGICA

FORMA DA OCORRÊNCIA

A1 - FILÃO ☐ A2 - "AMAS" ☐ A3-ESTRATIFORME ☐ A4-LENTICULAR ☐ A5 - OUTROS ☐ MISTOS ☐

B1 - MACIÇO ☐ B2-DISSEMINADO ☐ B3 - PREENCH. ☐ B4 - SUBSTIT. ☐ B5 - OUTROS ☐ MISTOS ☐

SINTESE DESCRITIVA DO CORPO MINERALIZADO (MEDIDAS, PARAGÊNESE, ETC.)

MINERALIZ.

PRIM. ☐ SEG. ☐

SINTESE DA GEOLOGIA PROVINCIAL

UNIDADE ESTR.

MINERAIS DE GANGA

MINERAIS ECONOMICOS (CLASSIFICAR COM LETRAS A. B. C. ETC.)

TEORES E RESERVA - MEDIDA	INDICADA	INFERIDA

ANEXOS

FICHAS B ☐ C ☐ 356

CADASTRO DE OCORRÊNCIAS MINERAIS

PRINCIPAL MINÉRIO OU ELEMENTO ECONÔMICO: TÂNTALO

C/C 1183 A

N.o 761

LOCALIZAÇÃO (EM MAPAS, FOTOMOSAICO, AEROFOTOS, ETC.)

N.os DOS PRINCIPAIS AFLORAMENTOS VISITADOS (V. FICHA DE DESCRIÇÃO DE AFLORAMENTOS)

N.o ARQUIVO GERAL

SITUAÇÃO GEOGRÁFICA

EST. PE | MUN. ÁGUAS BELAS

TOPONÍMIA

ALTIT.

EM LAVRA ☐

EM PESQUISA ☐

PARAL. ☐ ABAND. ☐

EM GARIMPO ☐

VIA DE ACESSO

DESCOBERTA NÊSTE PROJ.

PEQUENA ☐ GRANDE ☐

RELÊVO

COND. HIDROLÓGICAS

VEGETAÇÃO

INTEMPERISMO (SOLOS)

SITUAÇÃO GEOLÓGICA

FORMA DA OCORRENCIA

A1 - FILÃO ☐ A2 - "AMAS" ☐ A3-ESTRATIFORME ☐ A4-LENTICULAR ☐ A5 - OUTROS ☐ MISTOS ☐

B1 - MÁCIÇO ☐ B2-DISSEMINADO ☐ B3 - PREENCH. ☐ B4 - SUBSTIT. ☐ B5 - OUTROS ☐ MISTOS ☐

SINTESE DESCRITIVA DO CORPO MINERALIZADO (MEDIDAS, PARAGÊNESE, ETC.)

MINERALIZ.

PRIM. ☐ SEG. ☐

SÍNTESE DA GEOLOGIA PROVINCIAL

UNIDADE ESTR. Complexo Migmatito-granitóide

MINERAIS DE GANGA

MINERAIS ECONÔMICOS (CLASSIFICAR COM LETRAS A, B, C, ETC.)

Tantalita

TEORES E RESERVA - MEDIDA | INDICADA | INFERIDA

ANEXOS

FICHAS B ☐ C ☐ p.412

CADASTRO DE OCORRÊNCIAS MINERAIS

PRINCIPAL MINÉRIO OU ELEMENTO ECONÔMICO: TÂNTALO

C/C 1183 A

N.o 762

LOCALIZAÇÃO (EM MAPAS, FOTOMOSAICO, AEROFOTOS, ETC.)

N.os DOS PRINCIPAIS AFLORAMENTOS VISITADOS (V. FICHA DE DESCRIÇÃO DE AFLORAMENTOS)

N.o ARQUIVO GERAL

SITUAÇÃO GEOGRÁFICA

EST. PE | MUN. BOM CONSELHO

TOPONÍMIA

ALTIT.

EM LAVRA ☐

EM PESQUISA ☐

PARAL. ☐ ABAND. ☐

EM GARIMPO ☐

VIA DE ACESSO

DESCOBERTA NÊSTE PROJ.

PEQUENA ☐ GRANDE ☐

RELÊVO

COND. HIDROLÓGICAS

VEGETAÇÃO

INTEMPERISMO (SOLOS)

SITUAÇÃO GEOLÓGICA

FORMA DA OCORRÊNCIA

A1 - FILÃO ☐ A2 - "AMAS" ☐ A3-ESTRATIFORME ☐ A4-LENTICULAR ☐ A5 - OUTROS ☐ MISTOS ☐

B1 - MÁCIÇO ☐ B2-DISSEMINADO ☐ B3 - PREENCH. ☐ B4 - SUBSTIT. ☐ B5 - OUTROS ☐ MISTOS ☐

SINTESE DESCRITIVA DO CORPO MINERALIZADO (MEDIDAS, PARAGÊNESE, ETC.)

MINERALIZ.

PRIM. ☐ SEG. ☐

SÍNTESE DA GEOLOGIA PROVINCIAL

UNIDADE ESTR. Complexo Migmatito-granitóide

MINERAIS DE GANGA

MINERAIS ECONÔMICOS (CLASSIFICAR COM LETRAS A, B, C, ETC.)

TEORES E RESERVA - MEDIDA | INDICADA | INFERIDA

ANEXOS

FICHAS B ☐ C ☐ p.412

CADASTRO DE OCORRÊNCIAS MINERAIS

PRINCIPAL MINERIO OU ELEMENTO ECONÔMICO: TITÂNIO

C/C 1183 A

LOCALIZAÇÃO (EM MAPAS, FOTOMOSAICO, AEROFOTOS, ETC.)

N.o 763

N.os DOS PRINCIPAIS AFLORAMENTOS VISITADOS (V. FICHA DE DESCRIÇÃO DE AFLORAMENTOS)

N.o ARQUIVO GERAL

SITUAÇÃO GEOGRÁFICA

EST. AL | MUN. ARAPIRACA

TOPONÍMIA

ALTIT.

EM LAVRA ☐

EM PESQUISA ☐

PARAL. ☐ ABAND. ☐

EM GARIMPO ☐

DESCOBERTA NÊSTE PROJ.

PEQUENA ☐ GRANDE ☐

VIA DE ACESSO

RELÊVO

COND. HIDROLÓGICAS

VEGETAÇÃO

INTEMPERISMO (SOLOS)

SITUAÇÃO GEOLÓGICA

FORMA DA OCORRÊNCIA

A1 - FILÃO ☐ A2 - "AMAS" ☐ A3-ESTRATIFORME ☐ A4-LENTICULAR ☐ A5 - OUTROS ☐ MISTOS ☐

B1 - MÁCIÇO ☐ B2-DISSEMINADO ☐ B3 - PREENCH. ☐ B4 - SUBSTIT. ☐ B5 - OUTROS ☐ MISTOS ☐

SÍNTESE DESCRITIVA DO CORPO MINERALIZADO (MEDIDAS, PARAGÊNESE, ETC.)

MINERALIZ.

PRIM. ☐ SEG. ☐

SÍNTESE DA GEOLOGIA PROVINCIAL

UNIDADE ESTR. Complexo metamórfico-migmatítico(?)

MINERAIS DE GANGA

MINERAIS ECONÔMICOS (CLASSIFICAR COM LETRAS A, B, C, ETC.)

Ilmenita

TEORES E RESERVA - MEDIDA | INDICADA | INFERIDA

ANEXOS

FICHAS B ☐ C ☐ p.403

CADASTRO DE OCORRÊNCIAS MINERAIS

PRINCIPAL MINÉRIO OU ELEMENTO ECONÔMICO: TITÂNIO

C/C 1183 A

N.o 764

N.o ARQUIVO GERAL

LOCALIZAÇÃO (EM MAPAS, FOTOMOSAICO, AEROFOTOS, ETC.)

Nº DOS PRINCIPAIS AFLORAMENTOS VISITADOS (V. FICHA DE DESCRIÇÃO DE AFLORAMENTOS)

SITUAÇÃO GEOGRÁFICA

EST. AM | MUN. BATALHA

TOPONÍMIA

ALTIT.

VIA DE ACESSO

EM LAVRA ☐

EM PESQUISA ☐

PARAL. ☐ ABAND. ☐

EM GARIMPO ☐

DESCOBERTA NÊSTE PROJ.

PEQUENA ☐ GRANDE ☐

RELEVO

CONDIÇÕES HIDROLÓGICAS

VEGETAÇÃO

INTEMPERISMO (SOLOS)

SITUAÇÃO GEOLÓGICA

FORMA DA OCORRENCIA

TABULAR ☐ A2 - "MAS" ☐ A3-ESTRATIFORME ☐ A4-LENTICULAR ☐ A5 - OUTROS ☐ MISTOS ☐

B1-MACIÇO ☐ B2-DISSEMINADO ☐ B3 - PREENCH. ☐ B4 - SUBSTIT. ☐ B5 - OUTROS ☐ MISTOS ☐

SUMÁRIA DESCRITIVA DO CORPO MINERALIZADO (MEDIDAS, PARAGÊNESE, ETC.)

MINERALIZ.

PRIM. ☐ SEG. ☐

SÍNTESE DA GEOLOGIA PROVINCIAL

UNIDADE ESTR. Grupo Vaza-Barris

MEIO DE ENCAIXA

MINERAIS ECONÔMICOS (CLASSIFICAR COM LETRAS A, B, C, ETC.)

Rutilo

TEOR E RESERVA - MEDIDA | INDICADA | INFERIDA

ANEXOS

FICHAS B ☐ C ☐ p. 068, 151

CADASTRO DE OCORRÊNCIAS MINERAIS

PRINCIPAL MINÉRIO OU ELEMENTO ECONÔMICO: TITÂNIO

C/C 1183 A

N.o 765

N.o ARQUIVO GERAL

LOCALIZAÇÃO (EM MAPAS, FOTOMOSAICO, AEROFOTOS, ETC.)

N.os DOS PRINCIPAIS AFLORAMENTOS VISITADOS (V. FICHA DE DESCRIÇÃO DE AFLORAMENTOS)

SITUAÇÃO GEOGRÁFICA

EST. SE MUN. BREJO GRANDE

TOPONÍMIA Canal da Poça

ALTIT.

EM LAVRA ☐

EM PESQUISA ☐

PARAL. ☐ ABAND. ☐

EM GARIMPO ☐

VIA DE ACESSO

DESCOBERTA NÊSTE PROJ.

PEQUENA ☐ GRANDE ☐

RELÊVO

COND. HIDROLÓGICAS

VEGETAÇÃO

INTEMPERISMO (SOLOS)

SITUAÇÃO GEOLÓGICA

FORMA DA OCORRENCIA

A1 - FILÃO ☐ A2 - "AMAS" ☐ A3-ESTRATIFORME ☐ A4-LENTICULAR ☐ A5 - OUTROS ☐ MISTOS ☐

B1 - MÁCIÇO ☐ B2-DISSEMINADO ☐ B3 - PREENCH. ☐ B4 - SUBSTIT. ☐ B5 - OUTROS ☐ MISTOS ☐

SINTESE DESCRITIVA DO CORPO MINERALIZADO (MEDIDAS, PARAGÊNESE, ETC.)

MINERALIZ.

PRIM. ☐ SEC. ☐

SÍNTESE DA GEOLOGIA PROVINCIAL

UNIDADE ESTR. Aluviões

MINERAIS DE GANGA

MINERAIS ECONÔMICOS (CLASSIFICAR COM LETRAS A, B, C, ETC.)

TEORES E RESERVA - MEDIDA	INDICADA	INFERIDA

ANEXOS

FICHAS B ☐ C ☐ p.403

CADASTRO DE OCORRÊNCIAS MINERAIS

PRINCIPAL MINÉRIO OU ELEMENTO ECONÔMICO: TITÂNIO

C/C 1183 A

N.o 766

N.o ARQUIVO GERAL

LOCALIZAÇÃO (EM MAPAS, FOTOMOSAICO, AEROFOTOS, ETC.)

N.os DOS PRINCIPAIS AFLORAMENTOS VISITADOS (V. FICHA DE DESCRIÇÃO DE AFLORAMENTOS)

SITUAÇÃO GEOGRÁFICA

EST. SE | MUN. BREJO GRANDE

TOPONÍMIA ilha Arambipe

ALTIT.

EM LAVRA ☐

EM PESQUISA ☐

PARAL. ☐ ABAND. ☐

EM GARIMPO ☐

VIA DE ACESSO

DESCOBERTA NÊSTE PROJ.

PEQUENA ☐ GRANDE ☐

RELÊVO

COND. HIDROLÓGICAS

VEGETAÇÃO

INTEMPERISMO (SOLOS)

SITUAÇÃO GEOLÓGICA

FORMA DA OCORRENCIA

A1 - FILÃO ☐ A2 - "AMAS" ☐ A3-ESTRATIFORME ☐ A4-LENTICULAR ☐ A5 - OUTROS ☐ MISTOS ☐

B1 - MACIÇO ☐ B2-DISSEMINADO ☐ B3 - PREENCH. ☐ B4 - SUBSTIT. ☐ B5 - OUTROS ☐ MISTOS ☐

SINTESE DESCRITIVA DO CORPO MINERALIZADO (MEDIDAS, PARAGÊNESE, ETC.)

MINERALIZ.

PRIM. ☐ SEC. ☐

SÍNTESE DA GEOLOGIA PROVINCIAL

UNIDADE ESTR. Aluviões

MINERAIS DE GANGA

MINERAIS ECONÔMICOS (CLASSIFICAR COM LETRAS A. B. C. ETC.)

TEORES E RESERVA - MEDIDA | INDICADA | INFERIDA

ANEXOS

FICHAS B ☐ C ☐ p.403

CADASTRO DE OCORRÊNCIAS MINERAIS

PRINCIPAL MINÉRIO OU ELEMENTO ECONÔMICO: TITÂNIO

C/C 1183 **A**

N.o 767

N.o ARQUIVO GERAL:

LOCALIZAÇÃO (EM MAPAS, FOTOMOSAICO, AEROFOTOS, ETC.):

N.os DOS PRINCIPAIS AFLORAMENTOS VISITADOS (V. FICHA DE DESCRIÇÃO DE AFLORAMENTOS):

SITUAÇÃO GEOGRÁFICA

EST. SE | MUN. BREJO GRANDE

TOPONÍMIA ilha do Funil, foz do rio São Francisco.

ALTIT.

VIA DE ACESSO

EM LAVRA [ ]

EM PESQUISA [X]

PARAL. [ ] ABAND. [ ]

EM GARIMPO [ ]

DESCOBERTA NÊSTE PROJ.

PEQUENA [ ] GRANDE [ ]

RELÊVO

COND. HIDROLÓGICAS rio São Francisco

VEGETAÇÃO

INTEMPERISMO (SOLOS)

SITUAÇÃO GEOLÓGICA

FORMA DA OCORRENCIA

A1 - FILÃO [ ] A2 - "AMAS" [ ] A3-ESTRATIFORME [X] A4-LENTICULAR [ ] A5 - OUTROS [ ] MISTOS [ ]

B1 - MACIÇO [ ] B2-DISSEMINADO [X] B3 - PREENCH. [ ] B4 - SUBSTIT. [ ] B5 - OUTROS [ ] MISTOS [ ]

SINTESE DESCRITIVA DO CORPO MINERALIZADO (MEDIDAS, PARAGÊNESE, ETC.)

MINERALIZ.

PRIM. [ ] SEC. [X]

Os depósitos ocorrem tanto sob a forma de manchas superficiais descontínuas como em níveis milimétricos e centimétricos, intercalados com areia quartzosa, atingindo esta seqüência pouco mais de 1 m de profundidade. As camadas ilmeníticas apresentam espessuras que variam de 1 a 25 mm, sendo encontradas disseminadas nas dunas.

SINTESE DA GEOLOGIA PROVINCIAL

UNIDADE ESTR. Aluviões

MINERAIS DE GANGA

Monazita, Magnetita, Quartzo e Zirconita

MINERAIS ECONÔMICOS (CLASSIFICAR COM LETRAS A. B. C. ETC.)

Ilmenita

TEORES E RESERVA - MEDIDA	INDICADA	INFERIDA
		65% - ilmenita.

ANEXOS

FICHAS B [ ] C [ ] p. 222. 325. 374.

CADASTRO DE OCORRÊNCIAS MINERAIS

PRINCIPAL MINÉRIO OU ELEMENTO ECONÔMICO: TITÂNIO

C/C 1183 **A**

N.o 768

N.o ARQUIVO GERAL:

LOCALIZAÇÃO (EM MAPAS, FOTOMOSAICO, AEROFOTOS, ETC.):

N.os DOS PRINCIPAIS AFLORAMENTOS VISITADOS (V. FICHA DE DESCRIÇÃO DE AFLORAMENTOS):

SITUAÇÃO GEOGRÁFICA

EST. SE | MUN. BREJO GRANDE

TOPONÍMIA região da foz do São Francisco

ALTIT.

EM LAVRA [ ]

EM PESQUISA [X]

PARAL. [ ] ABAND. [ ]

EM GARIMPO [ ]

VIA DE ACESSO

DESCOBERTA NÊSTE PROJ.

PEQUENA [ ] GRANDE [ ]

RELÊVO

COND. HIDROLÓGICAS

VEGETAÇÃO

INTEMPERISMO (SOLOS)

SITUAÇÃO GEOLÓGICA

FORMA DA OCORRÊNCIA

A1 - FILÃO [ ] A2 - "AMAS" [ ] A3-ESTRATIFORME [ ] A4-LENTICULAR [ ] A5 - OUTROS [ ] MISTOS [ ]

B1 - MÁCIÇO [ ] B2-DISSEMINADO [ ] B3 - PREENCH. [ ] B4 - SUBSTIT. [ ] B5 - OUTROS [ ] MISTOS [ ]

SINTESE DESCRITIVA DO CORPO MINERALIZADO (MEDIDAS, PARAGÊNESE, ETC.)

MINERALIZ.

PRIM. [ ] SEG. [X]

A ilmenita ocorre em níveis milimétricos até uma profundidade máxima de 1 metro, sempre acima do nível freático e sem continuidade horizontal. Concentra-se principalmente nas praias, podendo aparecer como manchas superficiais.

SÍNTESE DA GEOLOGIA PROVINCIAL

Os depósitos abrangem também os municípios de Pirambu e Pacatuba. As reservas totais conhecidas são:Ilmenita comercial = 7.500.00 t; Zircão = 2.700.000; Rutilo = 900.000 t e Monazita = 180.000 t (para 1.500 km2)

UNIDADE ESTR. Aluviões

MINERAIS DE GANGA

MINERAIS ECONÔMICOS (CLASSIFICAR COM LETRAS A. B. C. ETC.)

A) Ilmenita B) Zircão C) Rutilo D) Monazita

TEORES E RESERVA - MEDIDA | INDICADA | INFERIDA

V. Geol. Provincial

ANEXOS

FICHAS B [ ] C [ ] p. 374

CADASTRO DE OCORRÊNCIAS MINERAIS

PRINCIPAL MINÉRIO OU ELEMENTO ECONÔMICO: TITÂNIO

C/C 1183 **A**

N.o 769

N.o ARQUIVO GERAL

LOCALIZAÇÃO (EM MAPAS, FOTOMOSAICO, AEROFOTOS, ETC.)

N.os DOS PRINCIPAIS AFLORAMENTOS VISITADOS (V. FICHA DE DESCRIÇÃO DE AFLORAMENTOS)

SITUAÇÃO GEOGRÁFICA

EST. SE | MUN. BREJO GRANDE

TOPONÍMIA Ponta dos Mangues

ALTIT.

EM LAVRA ☐

EM PESQUISA ☐

PARAL. ☐ ABAND. ☐

EM GARIMPO ☐

DESCOBERTA NÊSTE PROJ.

PEQUENA ☐ GRANDE ☐

VIA DE ACESSO

RELÊVO

COND. HIDROLÓGICAS

VEGETAÇÃO

INTEMPERISMO (SOLOS)

SITUAÇÃO GEOLÓGICA

FORMA DA OCORRÊNCIA

A1 - FILÃO ☐ A2 - "AMAS" ☐ A3-ESTRATIFORME ☐ A4-LENTICULAR ☐ A5 - OUTROS ☐ MISTOS ☐

B1 - MÁCIÇO ☐ B2-DISSEMINADO ☐ B3 - PREENCH. ☐ B4 - SUBSTIT. ☐ B5 - OUTROS ☐ MISTOS ☐

SINTESE DESCRITIVA DO CORPO MINERALIZADO (MEDIDAS, PARAGÊNESE, ETC.)

MINERALIZ.

PRIM. ☐ SEG. ☐

SÍNTESE DA GEOLOGIA PROVINCIAL

UNIDADE ESTR. Aluviões

MINERAIS DE GANGA

MINERAIS ECONÔMICOS (CLASSIFICAR COM LETRAS A. B. C. ETC.)

TEORES E RESERVA - MEDIDA | INDICADA | INFERIDA

ANEXOS

FICHAS B ☐ C ☐ p.403

CADASTRO DE OCORRÊNCIAS MINERAIS

PRINCIPAL MINÉRIO OU ELEMENTO ECONÔMICO: TITÂNIO

C/C 1183 **A**

N.o 770

N.o ARQUIVO GERAL

LOCALIZAÇÃO (EM MAPAS, FOTOMOSAICO, AEROFOTOS, ETC.)

N.os DOS PRINCIPAIS AFLORAMENTOS VISITADOS (V. FICHA DE DESCRIÇÃO DE AFLORAMENTOS)

SITUAÇÃO GEOGRÁFICA

EST. SE | MUN. BREJO GRANDE

TOPONÍMIA rio dos Mosquitos

ALTIT.

EM LAVRA ☐

EM PESQUISA ☐

PARAL. ☐ ABAND. ☐

EM GARIMPO ☐

VIA DE ACESSO

DESCOBERTA NÊSTE PROJ.

PEQUENA ☐ GRANDE ☐

RELÊVO

COND. HIDROLÓGICAS

VEGETAÇÃO

INTEMPERISMO (SOLOS)

SITUAÇÃO GEOLÓGICA

FORMA DA OCORRENCIA

A1 - CAMADA ☐ A2 - "AMAS" ☐ A3-ESTRATIFORME ☐ A4-LENTICULAR ☐ A5 - OUTROS ☐ MISTOS ☐

B1 - MÁCIÇO ☐ B2-DISSEMINADO ☐ B3 - PREENCH. ☐ B4 - SUBSTIT. ☐ B5 - OUTROS ☐ MISTOS ☐

SINTESE DESCRITIVA DO CORPO MINERALIZADO (MEDIDAS, PARAGÊNESE, ETC.)

MINERALIZ.

PRIM. ☐ SEC. ☐

SÍNTESE DA GEOLOGIA PROVINCIAL

UNIDADE ESTR. Aluviões

MINERAIS DE GANGA

MINERAIS ECONÔMICOS (CLASSIFICAR COM LETRAS A. B. C. ETC.)

TEORES E RESERVA - MEDIDA	INDICADA	INFERIDA

ANEXOS

FICHAS B ☐ C ☐ p.403

CADASTRO DE OCORRÊNCIAS MINERAIS

PRINCIPAL MINÉRIO OU ELEMENTO ECONOMICO: TITÂNIO

C/C 1183 **A**

N.o 771

LOCALIZAÇÃO (EM MAPAS, FOTOMOSAICO, AEROFOTOS, ETC.)

N.os DOS PRINCIPAIS AFLORAMENTOS VISITADOS (V. FICHA DE DESCRIÇÃO DE AFLORAMENTOS)

N.o ARQUIVO GERAL

SITUAÇÃO GEOGRÁFICA

EST. SE | MUN. ITABAIANA

TOPONÍMIA

ALTIT.

EM LAVRA ☐

EM PESQUISA ☐

PARAL. ☐ ABAND. ☐

EM GARIMPO ☐

VIA DE ACESSO

DESCOBERTA NÊSTE PROJ.

PEQUENA ☐ GRANDE ☐

RELÊVO

COND. HIDROLÓGICAS

VEGETAÇÃO

INTEMPERISMO (SOLOS)

SITUAÇÃO GEOLÓGICA

FORMA DA OCORRENCIA

A1 - FILÃO ☐ A2 - "AMAS" ☐ A3-ESTRATIFORMB ☐ A4-LENTICULAR ☐ A5 - OUTROS ☐ MISTOS ☐

B1 - MÁCIÇO ☐ B2-DISSEMINADO ☐ B3 - PREENCH. ☐ B4 - SUBSTIT. ☐ B5 - OUTROS ☐ MISTOS ☐

SINTESE DESCRITIVA DO CORPO MINERALIZADO (MEDIDAS, PARAGÊNESE, ETC.)

MINERALIZ.

PRIM. ☐ SEG. ☐

SINTESE DA GEOLOGIA PROVINCIAL

UNIDADE ESTR.

NOMES DE GANGA

MINERAIS ECONOMICOS (CLASSIFICAR COM LETRAS A. B. C. ETC.)

Ilmenita

TEORES E RESERVA - MEDIDA	INDICADA	INFERIDA
		7.500.00 t

ANEXOS

FICHAS B ☐ C ☐ p.198

CADASTRO DE OCORRÊNCIAS MINERAIS

PRINCIPAL MINÉRIO OU ELEMENTO ECONÔMICO: TITÂNIO

C/C 1183 | A

LOCALIZAÇÃO (EM MAPAS, FOTOMOSAICO, AEROFOTOS, ETC.):

N.o 772

N.os DOS PRINCIPAIS AFLORAMENTOS VISITADOS (V. FICHA DE DESCRIÇÃO DE AFLORAMENTOS):

N.o ARQUIVO GERAL:

SITUAÇÃO GEOGRÁFICA

EST. AL | MUN. MARAVILHA

TOPONÍMIA: Ribeira do Capiá

ALTIT.:

EM LAVRA ☐

EM PESQUISA ☐

PARAL. ☐ ABAND. ☐

EM GARIMPO ☐

DESCOBERTA NÊSTE PROJ.

PEQUENA ☐ GRANDE ☐

VIA DE ACESSO:

RELÊVO:

COND. HIDROLÓGICAS:

VEGETAÇÃO:

INTEMPERISMO (SOLOS):

SITUAÇÃO GEOLÓGICA

FORMA DA OCORRÊNCIA

A1 - PILÃO ☐ A2 - "AMAS" ☐ A3-ESTRATIFORME ☐ A4-LENTICULAR ☐ A5 - OUTROS ☐ MISTOS ☐

B1 - MÁCIÇO ☐ B2-DISSEMINADO ☐ B3 - PREENCH. ☐ B4 - SUBSTIT. ☐ B5 - OUTROS ☐ MISTOS ☐

SINTESE DESCRITIVA DO CORPO MINERALIZADO (MEDIDAS, PARAGÊNESE, ETC.)

MINERALIZ.

PRIM. ☐ SEG. ☐

SÍNTESE DA GEOLOGIA PROVINCIAL

UNIDADE ESTR.:

MINERAIS DE GANGA:

MINERAIS ECONÔMICOS (CLASSIFICAR COM LETRAS A, B, C, ETC.)

Rutilo

TEORES E RESERVA - MEDIDA | INDICADA | INFERIDA

ANEXOS

FICHAS B ☐ C ☐ p.150

CADASTRO DE OCORRÊNCIAS MINERAIS

PRINCIPAL MINÉRIO OU ELEMENTO ECONÔMICO: TITÂNIO

C/C 1183 **A**

N.o 773

N.o ARQUIVO GERAL:

LOCALIZAÇÃO (EM MAPAS, FOTOMOSAICO, AEROFOTOS, ETC.):

N.os DOS PRINCIPAIS AFLORAMENTOS VISITADOS (V. FICHA DE DESCRIÇÃO DE AFLORAMENTOS):

SITUAÇÃO GEOGRÁFICA

EST. AL | MUN. MATA GRANDE

TOPONÍMIA: Poço do Rancho, 15 km a SW de Mata Grande

ALTIT.:

VIA DE ACESSO:

EM LAVRA ☐

EM PESQUISA ☐

PARAL. ☐ ABAND. ☐

EM GARIMPO ☐

DESCOBERTA NÊSTE PROJ.

PEQUENA ☐ GRANDE ☐

RELÊVO:

COND. HIDROLÓGICAS:

VEGETAÇÃO:

INTEMPERISMO (SOLOS):

SITUAÇÃO GEOLÓGICA

FORMA DA OCORRENCIA

A1 - FILÃO ☐ A2 - "AMAS" ☐ A3-ESTRATIFORME ☐ A4-LENTICULAR ☐ A5 - OUTROS Aluvião MISTOS ☐

B1 - MACIÇO ☐ B2-DISSEMINADO ☐ B3 - PREENCH. ☐ B4 - SUBSTIT. ☐ B5 - OUTROS ☐ MISTOS ☐

SINTESE DESCRITIVA DO CORPO MINERALIZADO (MEDIDAS, PARAGÊNESE, ETC.)

MINERALIZ.

PRIM. ☐ SEG. ☒

O rutilo aparece em aluviões de um pequeno córrego, em uma área de ocorrência de cerca de 600 m x 100 m e também tem sido encontrado em material argiloso existente no contato do gnaisse com pegmatito, resultante da decomposição destas rochas.

SINTESE DA GEOLOGIA PROVINCIAL

A rocha original é um biotita gnaisse com xistosidade segundo 30°NW e mergulho 20° a 30° SE, com numerosos veios de pegmatito concordantes com a xistosidade do gnaisse.

UNIDADE ESTR. Aluviões

MINERAIS DE GANGA:

MINERAIS ECONÔMICOS (CLASSIFICAR COM LETRAS A. B. C. ETC.)

Rutilo

TEORES E RESERVA - MEDIDA | INDICADA | INFERIDA

ANEXOS

FICHAS B ☐ C ☐ p.092.

CADASTRO DE OCORRÊNCIAS MINERAIS

PRINCIPAL MINÉRIO OU ELEMENTO ECONÔMICO: TITÂNIO

C/C 1183 A

N.o 774

N.o ARQUIVO GERAL

LOCALIZAÇÃO (EM MAPAS, FOTOMOSAICO, AEROFOTOS, ETC.)

N.os DOS PRINCIPAIS AFLORAMENTOS VISITADOS (V. FICHA DE DESCRIÇÃO DE AFLORAMENTOS)

SITUAÇÃO GEOGRÁFICA

EST. AL | MUN. MATA GRANDE

TOPONÍMIA serra do Parafuso

ALTIT.

EM LAVRA ☐

EM PESQUISA ☐

PARAL. ☐ ABAND. ☐

EM GARIMPO ☐

DESCOBERTA NÊSTE PROJ.

PEQUENA ☐ GRANDE ☐

VIA DE ACESSO

RELÊVO

COND. HIDROLÓGICAS

VEGETAÇÃO

INTEMPERISMO (SOLOS)

SITUAÇÃO GEOLÓGICA

FORMA DA OCORRENCIA

A1 - FILÃO ☐ A2 - "AMAS" ☐ A3-ESTRATIFORME ☐ A4-LENTICULAR ☐ A5 - OUTROS ☐ MISTOS ☐

B1 - MÁCIÇO ☐ B2-DISSEMINADO ☐ B3 - PREENCH. ☐ B4 - SUBSTIT. ☐ B5 - OUTROS ☐ MISTOS ☐

SINTESE DESCRITIVA DO CORPO MINERALIZADO (MEDIDAS, PARAGÊNESE, ETC.)

MINERALIZ.

PRIM. ☐ SEG. ☐

SÍNTESE DA GEOLOGIA PROVINCIAL

UNIDADE ESTR. Complexo Migmatito-granitóide(?)

MINERAIS DE GANGA

MINERAIS ECONÔMICOS (CLASSIFICAR COM LETRAS A. B. C. ETC.)

TEORES E RESERVA - MEDIDA	INDICADA	INFERIDA

ANEXOS

FICHAS B ☐ C ☐ p.407

CADASTRO DE OCORRÊNCIAS MINERAIS

PRINCIPAL MINERIO OU ELEMENTO ECONÔMICO: TITÂNIO

C/C 1183 A

N.o 775

LOCALIZAÇÃO (EM MAPAS, FOTOMOSAICO, AEROFOTOS, ETC.)

N.os DOS PRINCIPAIS AFLORAMENTOS VISITADOS (V. FICHA DE DESCRIÇÃO DE AFLORAMENTOS)

N.o ARQUIVO GERAL

SITUAÇÃO GEOGRÁFICA

EST. SE | MUN. PACATUBA

TOPONÍMIA ilha de Arambipe, na foz do rio São Francisco

ALTIT.

EM LAVRA ☐

EM PESQUISA ☐

PARAL. ☐ ABAND. ☐

EM GARIMPO ☐

VIA DE ACESSO

DESCOBERTA NÊSTE PROJ.

PEQUENA ☐ GRANDE ☐

RELÊVO

COND. HIDROLÓGICAS rio São Francisco

VEGETAÇÃO

INTEMPERISMO (SOLOS)

SITUAÇÃO GEOLÓGICA

FORMA DA OCORRENCIA

A1 - FILÃO ☐ A2 - "AMAS" ☐ A3-ESTRATIFORME [X] A4-LENTICULAR ☐ A5 - OUTROS ☐ MISTOS ☐

B1 - MÁCIÇO ☐ B2-DISSEMINADO [X] B3 - PREENCH. ☐ B4 - SUBSTIT. ☐ B5 - OUTROS ☐ MISTOS ☐

SINTESE DESCRITIVA DO CORPO MINERALIZADO (MEDIDAS, PARAGÊNESE, ETC.)

MINERALIZ. PRIM. ☐ SEG. [X]

Os depósitos ocorrem tanto sob a forma de manchas superficiais descontínuas, como em níveis milimétricos e centimétricos, intercalados eom areia quartzosa, atingindo' esta seqüência pouco mais de 1 m de profundidade. As camadas ilmeníticas apresentam espessuras que variam de 1mm a 25 mm, sendo encontradas também disseminadas nas dunas.

SÍNTESE DA GEOLOGIA PROVINCIAL

UNIDADE ESTR. Aluviões

MINERAIS DE GANGA

Monazita, Magnetita, Quartzo e Zirconita.

MINERAIS ECONÔMICOS (CLASSIFICAR COM LETRAS A. B. C. ETC.)

Ilmenita

TEORES E RESERVA - MEDIDA | INDICADA | INFERIDA

65% de Ilmenita

ANEXOS

FICHAS B ☐ C ☐ p. 222, 325, 374

CADASTRO DE OCORRÊNCIAS MINERAIS

PRINCIPAL MINÉRIO OU ELEMENTO ECONÔMICO: TITÂNIO

C/C 1183 **A**

N.o 776

LOCALIZAÇÃO (EM MAPAS, FOTOMOSAICO, AEROFOTOS, ETC.)

N.os DOS PRINCIPAIS AFLORAMENTOS VISITADOS (V. FICHA DE DESCRIÇÃO DE AFLORAMENTOS)

N.o ARQUIVO GERAL

SITUAÇÃO GEOGRÁFICA

EST. AL | MUN. PALMEIRA DOS ÍNDIOS

TOPONÍMIA Imburi

ALTIT.

EM LAVRA ☐

EM PESQUISA ☐

PARAL. ☐ ABAND. ☐

EM GARIMPO ☐

VIA DE ACESSO

DESCOBERTA NÊSTE PROJ.

PEQUENA ☐ GRANDE ☐

RELÊVO

COND. HIDROLÓGICAS

VEGETAÇÃO

INTEMPERISMO (SOLOS)

SITUAÇÃO GEOLÓGICA

FORMA DA OCORRENCIA

A1 - FILÃO ☐ A2 - "AMAS" ☐ A3-ESTRATIFORME ☐ A4-LENTICULAR ☐ A5 - OUTROS ☐ MISTOS ☐

B1 - MÁCIÇO ☐ B2-DISSEMINADO ☐ B3 - PREENCH. ☐ B4 - SUBSTIT. ☐ B5 - OUTROS ☐ MISTOS ☐

SINTESE DESCRITIVA DO CORPO MINERALIZADO (MEDIDAS, PARAGÊNESE, ETC.)

MINERALIZ.

PRIM. ☐ SEG. ☐

SÍNTESE DA GEOLOGIA PROVINCIAL

UNIDADE ESTR. Complexo Migmatito-granitóide(?)

MINERAIS DE GANGA

MINERAIS ECONÔMICOS (CLASSIFICAR COM LETRAS A. B. C. ETC.)

Ilmenita

TEORES E RESERVA - MEDIDA | INDICADA | INFERIDA

ANEXOS

FICHAS B ☐ C ☐ p.403

CADASTRO DE OCORRÊNCIAS MINERAIS

PRINCIPAL MINÉRIO OU ELEMENTO ECONÔMICO: TITÂNIO

C/C 1183 A

N.o 777

N.o ARQUIVO GERAL:

LOCALIZAÇÃO (EM MAPAS, FOTOMOSAICO, AEROFOTOS, ETC.):

N.os DOS PRINCIPAIS AFLORAMENTOS VISITADOS (V. FICHA DE DESCRIÇÃO DE AFLORAMENTOS):

SITUAÇÃO GEOGRÁFICA

EST.: AL | MUN.: PALMEIRA DOS ÍNDIOS

TOPONÍMIA: propriedade de José Belém

ALTIT.:

VIA DE ACESSO:

RELÊVO:

COND. HIDROLÓGICAS:

VEGETAÇÃO:

INTEMPERISMO (SOLOS):

EM LAVRA ☐

EM PESQUISA ☐

PARAL. ☐ ABAND. ☐

EM GARIMPO ☐

DESCOBERTA NÊSTE PROJ.

PEQUENA ☐ GRANDE ☐

SITUAÇÃO GEOLÓGICA

FORMA DA OCORRENCIA

A1 - FILÃO ☐ A2 - "AMAS" ☐ A3-ESTRATIFORME ☐ A4-LENTICULAR ☐ A5 - OUTROS ☐ MISTOS ☐

B1 - MACIÇO ☐ B2-DISSEMINADO ☐ B3 - PREENCH. ☐ B4 - SUBSTIT. ☐ B5 - OUTROS ☐ MISTOS ☐

SINTESE DESCRITIVA DO CORPO MINERALIZADO (MEDIDAS, PARAGÊNESE, ETC.)

MINERALIZ.

PRIM. ☐ SEG. ☐

SÍNTESE DA GEOLOGIA PROVINCIAL

UNIDADE ESTR.: Complexo Migmatito-granitóide

MINERAIS DE GANGA:

MINERAIS ECONÔMICOS (CLASSIFICAR COM LETRAS A. B. C. ETC.)

Ilmenita

TEORES E RESERVA - MEDIDA | INDICADA | INFERIDA

ANEXOS

FICHAS B ☐ C ☐ p.028

CADASTRO DE OCORRÊNCIAS MINERAIS

PRINCIPAL MINÉRIO OU ELEMENTO ECONÔMICO: TITÂNIO

C/C 1183

N.o 778

N.o ARQUIVO GERAL:

LOCALIZAÇÃO (EM MAPAS, FOTOMOSAICO, AEROFOTOS, ETC.):

N.os DOS PRINCIPAIS AFLORAMENTOS VISITADOS (V. FICHA DE DESCRIÇÃO DE AFLORAMENTOS):

SITUAÇÃO GEOGRÁFICA

EST. AL | MUN. PALMEIRA DOS ÍNDIOS

TOPONÍMIA Serrote do Jacuípe

ALTIT.

VIA DE ACESSO

EM LAVRA ☐

EM PESQUISA ☐

PARAL. ☐ ABAND. ☐

EM GARIMPO ☐

DESCOBERTA NÊSTE PROJ.

PEQUENA ☐ GRANDE ☐

RELÊVO

COND. HIDROLÓGICAS

VEGETAÇÃO

INTEMPERISMO (SOLOS)

SITUAÇÃO GEOLÓGICA

FORMA DA OCORRENCIA

A1 - FILÃO ☐ A2 - "AMAS" ☐ A3-ESTRATIFORME ☐ A4-LENTICULAR ☐ A5 - OUTROS ☐ MISTOS ☐

B1 - MACIÇO ☐ B2-DISSEMINADO ☐ B3 - PREENCH. ☐ B4 - SUBSTIT. ☐ B5 - OUTROS ☐ MISTOS ☐

SINTESE DESCRITIVA DO CORPO MINERALIZADO (MEDIDAS, PARAGÊNESE, ETC.)

MINERALIZ.

PRIM. ☐ SEG. ☐

SINTESE DA GEOLOGIA PROVINCIAL

UNIDADE ESTR. Complexo Migmatito-granitóide

MINERAIS DE GANGA

MINERAIS ECONÔMICOS (CLASSIFICAR COM LETRAS A. B. C. ETC.)

Ilmenita

TEORES E RESERVA - MEDIDA | INDICADA | INFERIDA

ANEXOS

FICHAS B ☐ C ☐ p.016, 418

CADASTRO DE OCORRÊNCIAS MINERAIS

PRINCIPAL MINÉRIO OU ELEMENTO ECONÔMICO: TITÂNIO

C/C 1183 A

N.o 779

N.o ARQUIVO GERAL:

LOCALIZAÇÃO (EM MAPAS, FOTOMOSAICO, AEROFOTOS, ETC.):

N.os DOS PRINCIPAIS AFLORAMENTOS VISITADOS (V. FICHA DE DESCRIÇÃO DE AFLORAMENTOS):

SITUAÇÃO GEOGRÁFICA

EST. AL | MUN. PALMEIRA DOS ÍNDIOS

TOPONÍMIA Tábua

ALTIT.

VIA DE ACESSO:

EM LAVRA ☐

EM PESQUISA ☐

PARAL. ☐ ABAND. ☐

EM GARIMPO ☐

DESCOBERTA NÊSTE PROJ.

PEQUENA ☐ GRANDE ☐

RELÊVO:

COND. HIDROLÓGICAS:

VEGETAÇÃO:

INTEMPERISMO (SOLOS):

SITUAÇÃO GEOLÓGICA

FORMA DA OCORRENCIA

A1 - FILÃO ☐ A2 - "AMAS" ☐ A3-ESTRATIFORME ☐ A4-LENTICULAR ☐ A5 - OUTROS ☐ MISTOS ☐

B1 - MÁCIÇO ☐ B2-DISSEMINADO ☐ B3 - PREENCH. ☐ B4 - SUBSTIT. ☐ B5 - OUTROS ☐ MISTOS ☐

SINTESE DESCRITIVA DO CORPO MINERALIZADO (MEDIDAS, PARAGÊNESE, ETC.)

MINERALIZ.

PRIM. ☐ SEG. ☐

SÍNTESE DA GEOLOGIA PROVINCIAL

UNIDADE ESTR. Complexo Migmatito-granitóide

MINERAIS DE GANGA:

MINERAIS ECONÔMICOS (CLASSIFICAR COM LETRAS A, B, C, ETC.)

Ilmenita

TEORES E RESERVA - MEDIDA | INDICADA | INFERIDA

ANEXOS

FICHAS B ☐ C ☐ p.403

CADASTRO DE OCORRÊNCIAS MINERAIS

PRINCIPAL MINÉRIO OU ELEMENTO ECONÔMICO: TITÂNIO

C/C 1183 A

N.o 780

N.o ARQUIVO GERAL

LOCALIZAÇÃO (EM MAPAS, FOTOMOSAICO, AEROFOTOS, ETC.)

N.os DOS PRINCIPAIS AFLORAMENTOS VISITADOS (V. FICHA DE DESCRIÇÃO DE AFLORAMENTOS)

SITUAÇÃO GEOGRÁFICA

EST. AL | MUN. PIAÇABUÇU

TOPONÍMIA Batinga

ALTIT.

VIA DE ACESSO

EM LAVRA ☐

EM PESQUISA ☐

PARAL. ☐ ABAND. ☐

EM GARIMPO ☐

DESCOBERTA NÊSTE PROJ.

PEQUENA ☐ GRANDE ☐

RELÊVO

COND. HIDROLÓGICAS

VEGETAÇÃO

INTEMPERISMO (SOLOS)

SITUAÇÃO GEOLÓGICA

FORMA DA OCORRENCIA

A1 - FILÃO ☐ A2 - "AMAS" ☐ A3-ESTRATIFORME ☐ A4-LENTICULAR ☐ A5 - OUTROS ☐ MISTOS ☐

B1 - MÁCIÇO ☐ B2-DISSEMINADO ☐ B3 - PREENCH. ☐ B4 - SUBSTIT. ☐ B5 - OUTROS ☐ MISTOS ☐

SINTESE DESCRITIVA DO CORPO MINERALIZADO (MEDIDAS, PARAGÊNESE, ETC.)

MINERALIZ.

PRIM. ☐ SEG. ☐

SÍNTESE DA GEOLOGIA PROVINCIAL

UNIDADE ESTR. Complexo Migmatito-granitóide

MINERAIS DE GANGA

MINERAIS ECONÔMICOS (CLASSIFICAR COM LETRAS A. B. C. ETC.)

Ilmenita

TEORES E RESERVA - MEDIDA | INDICADA | INFERIDA

ANEXOS

FICHAS B ☐ C ☐ p. 150, 287, 403

CADASTRO DE OCORRÊNCIAS MINERAIS

PRINCIPAL MINÉRIO OU ELEMENTO ECONÔMICO: TITÂNIO

C/C 1183 | A

N.o 781

LOCALIZAÇÃO (EM MAPAS, FOTOMOSAICO, AEROFOTOS, ETC.)

N.os DOS PRINCIPAIS AFLORAMENTOS VISITADOS (V. FICHA DE DESCRIÇÃO DE AFLORAMENTOS)

N.o ARQUIVO GERAL

SITUAÇÃO GEOGRÁFICA

EST. AL | MUN. PIAÇABUÇU

TOPONÍMIA Imburi

ALTIT.

BM LAVRA ☐

EM PESQUISA ☒

PARAL. ☐ ABAND. ☐

EM GARIMPO ☐

DESCOBERTA NÊSTE PROJ.

PEQUENA ☐ GRANDE ☐

VIA DE ACESSO

RELÊVO /

COND. HIDROLÓGICAS

VEGETAÇÃO

INTEMPERISMO (SOLOS)

SITUAÇÃO GEOLÓGICA

FORMA DA OCORRENCIA

A1 - FILÃO ☐ A2 - "AMAS" ☐ A3-ESTRATIFORME ☐ A4-LENTICULAR ☐ A5 - OUTROS ☐ MISTOS ☐

B1 - MÁCIÇO ☐ B2-DISSEMINADO ☐ B3 - PREENCH. ☐ B4 - SUBSTIT. ☐ B5 - OUTROS ☐ MISTOS ☐

SINTESE DESCRITIVA DO CORPO MINERALIZADO (MEDIDAS, PARAGÊNESE, ETC.)

MINERALIZ.

PRIM. ☐ SEG. ☐

SINTESE DA GEOLOGIA PROVINCIAL

UNIDADE ESTR. Complexo Migmatito-granitóide

MINERAIS DE GANGA

MINERAIS ECONÔMICOS (CLASSIFICAR COM LETRAS A, B, C, ETC.)

TEORES E RESERVA - MEDIDA	INDICADA	INFERIDA

ANEXOS

FICHAS B ☐ C ☐ p.287, 403

CADASTRO DE OCORRÊNCIAS MINERAIS

PRINCIPAL MINÉRIO OU ELEMENTO ECONÔMICO: TITÂNIO

C/C 118 A

N.o 782

N.o ARQUIVO GERAL

LOCALIZAÇÃO (EM MAPAS, FOTOMOSAICO, AEROFOTOS, ETC.)

N.os DOS PRINCIPAIS AFLORAMENTOS VISITADOS (V. FICHA DE DESCRIÇÃO DE AFLORAMENTOS)

SITUAÇÃO GEOGRÁFICA

EST. AL | MUN. PIAÇABUÇU

TOPONÍMIA Pontas

ALTIT.

EM LAVRA [ ]

EM PESQUISA [X]

PARAL. [ ] ABAND. [ ]

EM GARIMPO [ ]

DESCOBERTA NÊSTE PROJ.

PEQUENA [ ] GRANDE [ ]

VIA DE ACESSO

RELÊVO

COND. HIDROLÓGICAS

VEGETAÇÃO

INTEMPERISMO (SOLOS)

SITUAÇÃO GEOLÓGICA

FORMA DA OCORRÊNCIA

A1 - FILÃO [ ] A2 - "AMAS" [ ] A3-ESTRATIFORME [ ] A4-LENTICULAR [ ] A5 - OUTROS [ ] MISTOS [ ]

B1 - MÁCIÇO [ ] B2-DISSEMINADO [ ] B3 - PREENCH. [ ] B4 - SUBSTIT. [ ] B5 - OUTROS [ ] MISTOS [ ]

SINTESE DESCRITIVA DO CORPO MINERALIZADO (MEDIDAS, PARAGÊNESE, ETC.)

MINERALIZ.

PRIM. [ ] SEG. [ ]

SINTESE DA GEOLOGIA PROVINCIAL

UNIDADE ESTR. Complexo Migmatito-granitóide

MINERAIS DE GANGA

MINERAIS ECONÔMICOS (CLASSIFICAR COM LETRAS A. B. C. ETC.)

TEORES E RESERVA - MEDIDA | INDICADA | INFERIDA

ANEXOS

FICHAS B [ ] C [ ] p.287, 403

CADASTRO DE OCORRÊNCIAS MINERAIS

PRINCIPAL MINÉRIO OU ELEMENTO ECONÔMICO: TITÂNIO

C/C 1283 A

N.o 783

N.o ARQUIVO GERAL

LOCALIZAÇÃO (EM MAPAS, FOTOMOSAICO, AEROFOTOS, ETC.)

N.os DOS PRINCIPAIS AFLORAMENTOS VISITADOS (V. FICHA DE DESCRIÇÃO DE AFLORAMENTOS)

SITUAÇÃO GEOGRÁFICA

EST. AL | MUN. PIACABUÇU

TOPONÍMIA Tábua

ALTIT.

VIA DE ACESSO

EM LAVRA ☐

EM PESQUISA ☒

PARAL. ☐ ABAND. ☐

EM GARIMPO ☐

DESCOBERTA NÊSTE PROJ.

PEQUENA ☐ GRANDE ☐

RELÊVO

COND. HIDROLÓGICAS

VEGETAÇÃO

INTEMPERISMO (SOLOS)

SITUAÇÃO GEOLÓGICA

FORMA DA OCORRÊNCIA

A1 - FILÃO ☐ A2 - "AMAS" ☐ A3-ESTRATIFORME ☐ A4-LENTICULAR ☐ A5 - OUTROS ☐ MISTOS ☐

B1 - MÁCIÇO ☐ B2-DISSEMINADO ☐ B3 - PREENCH. ☐ B4 - SUBSTIT. ☐ B5 - OUTROS ☐ MISTOS ☐

SINTESE DESCRITIVA DO CORPO MINERALIZADO (MEDIDAS, PARAGÊNESE, ETC.)

MINERALIZ.

PRIM. ☐ SEG. ☐

SÍNTESE DA GEOLOGIA PROVINCIAL

UNIDADE ESTR. Depósitos praiais

MINERAIS DE GANGA

MINERAIS ECONÔMICOS (CLASSIFICAR COM LETRAS A. B. C. ETC.)

TEORES E RESERVA - MEDIDA	INDICADA	INFERIDA

ANEXOS

FICHAS B ☐ C ☐ p. 287, 403

CADASTRO DE OCORRÊNCIAS MINERAIS

PRINCIPAL MINÉRIO OU ELEMENTO ECONÔMICO: TITÂNIO

C/C 1183 — A

N.o 784

LOCALIZAÇÃO (EM MAPAS, FOTOMOSAICO, AEROFOTOS, ETC.)

N.os DOS PRINCIPAIS AFLORAMENTOS VISITADOS (V. FICHA DE DESCRIÇÃO DE AFLORAMENTOS)

N.º ARQUIVO GERAL

SITUAÇÃO GEOGRÁFICA

EST. SE | MUN. PIRAMBU

TOPONÍMIA

ALTIT.

EM LAVRA [ ]

EM PESQUISA [X]

PARAL. [ ] ABAND. [ ]

EM GARIMPO [ ]

DESCOBERTA NÊSTE PROJ.

PEQUENA [ ] GRANDE [ ]

VIA DE ACESSO

RELÊVO

COND. HIDROLÓGICAS

VEGETAÇÃO

INTEMPERISMO (SOLOS)

SITUAÇÃO GEOLÓGICA

FORMA DA OCORRENCIA

A1 - FILÃO [ ] A2 - "AMAS" [ ] A3-ESTRATIFORME [ ] A4-LENTICULAR [ ] A5 - OUTROS [ ] MISTOS [ ]

B1 - MÁCIÇO [ ] B2-DISSEMINADO [X] B3 - PREENCH. [ ] B4 - SUBSTIT. [ ] B5 - OUTROS [ ] MISTOS [ ]

SINTESE DESCRITIVA DO CORPO MINERALIZADO (MEDIDAS, PARAGÊNESE, ETC.)

MINERALIZ.

PRIM. [ ] SEG. [X]

As faixas com minerais pesados encontram-se situadas na zona de praia e os depósitos ocorrem tanto sob a forma de manchas superficiais descontínuas, como em níveis milimétricos e centimétricos intercalados com areia quartzosa, sendo também encontrados em disseminação nas dunas.

SINTESE DA GEOLOGIA PROVINCIAL

UNIDADE ESTR. Depósitos praiais

MINERAIS DE GANGA

MINERAIS ECONÔMICOS (CLASSIFICAR COM LETRAS A. B. C. ETC.)

A) Ilmenita B) Zircão C) Rutilo D) Monazita

TEORES E RESERVA - MEDIDA	INDICADA	INFERIDA

ANEXOS

FICHAS B [ ] C [ ] p.374

CADASTRO DE OCORRÊNCIAS MINERAIS

PRINCIPAL MINÉRIO OU ELEMENTO ECONÔMICO: TITÂNIO

C/C 1183 A

N.o 785

N.o ARQUIVO GERAL

LOCALIZAÇÃO (EM MAPAS, FOTOMOSAICO, AEROFOTOS, ETC.)

N.os DOS PRINCIPAIS AFLORAMENTOS VISITADOS (V. FICHA DE DESCRIÇÃO DE AFLORAMENTOS)

SITUAÇÃO GEOGRÁFICA

EST. AL | MUN. POÇO DAS TRINCHEIRAS

TOPONÍMIA Ribeira do Capiá

ALTIT.

EM LAVRA ☐

EM PESQUISA ☐

PARAL. ☐ ABAND. ☐

EM GARIMPO ☐

VIA DE ACESSO

DESCOBERTA NÊSTE PROJ.

PEQUENA ☐ GRANDE ☐

RELÊVO

COND. HIDROLÓGICAS

VEGETAÇÃO

INTEMPERISMO (SOLOS)

SITUAÇÃO GEOLÓGICA

FORMA DA OCORRÊNCIA

A1 - FILÃO ☐ A2 - "AMAS" ☐ A3-ESTRATIFORME ☐ A4-LENTICULAR ☐ A5 - OUTROS ☐ MISTOS ☐

B1 - MÁCIÇO ☐ B2-DISSEMINADO ☐ B3 - PREENCH. ☐ B4 - SUBSTIT. ☐ B5 - OUTROS ☐ MISTOS ☐

SINTESE DESCRITIVA DO CORPO MINERALIZADO (MEDIDAS, PARAGÊNESE, ETC.)

MINERALIZ.

PRIM. ☐ SEG. ☐

SINTESE DA GEOLOGIA PROVINCIAL

UNIDADE ESTR. Complexo Migmatito-granitóide

MINERAIS DE GANGA

MINERAIS ECONÔMICOS (CLASSIFICAR COM LETRAS A. B. C. ETC.)

Rutilo

TEORES E RESERVA - MEDIDA | INDICADA | INFERIDA

ANEXOS

FICHAS B ☐ C ☐ n.403

CADASTRO DE OCORRÊNCIAS MINERAIS

PRINCIPAL MINÉRIO OU ELEMENTO ECONÔMICO: TITÂNIO

C/C 1183 A

N.o 786

N.o ARQUIVO GERAL

LOCALIZAÇÃO (EM MAPAS, FOTOMOSAICO, AEROFOTOS, ETC.)

N.os DOS PRINCIPAIS AFLORAMENTOS VISITADOS (V. FICHA DE DESCRIÇÃO DE AFLORAMENTOS)

SITUAÇÃO GEOGRÁFICA

EST. SE | MUN. SANTO AMARO DE BROTAS

TOPONÍMIA canal Pomonga, no limite com o município de Barra dos Coqueiros. ALTIT.

EM LAVRA ☐

EM PESQUISA ☐

PARAL. ☐ ABAND. ☐

EM GARIMPO ☐

DESCOBERTA NÊSTE PROJ.

PEQUENA ☐ GRANDE ☐

VIA DE ACESSO

RELÊVO

COND. HIDROLÓGICAS

VEGETAÇÃO

INTEMPERISMO (SOLOS)

SITUAÇÃO GEOLÓGICA

FORMA DA OCORRÊNCIA

A1 - FILÃO ☐ A2 - "AMAS" ☐ A3-ESTRATIFORME ☐ A4-LENTICULAR ☐ A5 - OUTROS ☐ MISTOS ☐

B1 - MÁCIÇO ☐ B2-DISSEMINADO ☐ B3 - PREENCH. ☐ B4 - SUBSTIT. ☐ B5 - OUTROS ☐ MISTOS ☐

SINTESE DESCRITIVA DO CORPO MINERALIZADO (MEDIDAS, PARAGÊNESE, ETC.)

MINERALIZ.

PRIM. ☐ SEG. ☐

SÍNTESE DA GEOLOGIA PROVINCIAL

UNIDADE ESTR. Aluviões

MINERAIS DE GANGA

MINERAIS ECONÔMICOS (CLASSIFICAR COM LETRAS A, B, C, ETC.)

Ilmenita

TEORES E RESERVA - MEDIDA | INDICADA | INFERIDA

ANEXOS

FICHAS B ☐ C ☐ p.222

CADASTRO DE OCORRÊNCIAS MINERAIS

PRINCIPAL MINÉRIO OU ELEMENTO ECONÔMICO: TITÂNIO

C/C 1183 | A

N.o 787

LOCALIZAÇÃO (EM MAPAS, FOTOMOSAICO, AEROFOTOS, ETC.)

N.os DOS PRINCIPAIS AFLORAMENTOS VISITADOS (V. FICHA DE DESCRIÇÃO DE AFLORAMENTOS)

N.o ARQUIVO GERAL

SITUAÇÃO GEOGRÁFICA

EST. AL | MUN. TANQUE D'ARCA

TOPONÍMIA Canabrava dos Pais

ALTIT.

EM LAVRA ☐

EM PESQUISA ☐

PARAL. ☐ ABAND. ☐

EM GARIMPO ☐

VIA DE ACESSO

DESCOBERTA NÊSTE PROJ.

PEQUENA ☐ GRANDE ☐

RELÊVO

COND. HIDROLÓGICAS

VEGETAÇÃO

INTEMPERISMO (SOLOS)

SITUAÇÃO GEOLÓGICA

FORMA DA OCORRÊNCIA

A1 - FILÃO ☐ A2 - "AMAS" ☐ A3-ESTRATIFORME ☐ A4-LENTICULAR ☐ A5 - OUTROS ☐ MISTOS ☐

B1 - MÁCIÇO ☐ B2-DISSEMINADO ☐ B3 - PREENCH. ☐ B4 - SUBSTIT. ☐ B5 - OUTROS ☐ MISTOS ☐

SINTESE DESCRITIVA DO CORPO MINERALIZADO (MEDIDAS, PARAGÊNESE, ETC.)

MINERALIZ. PRIM. [X] SEG. ☐

A ocorrência é constituída por minerais pretos em forma cristalina, encontrados em "hornfelses" (?) e rochas quartzo-feldspáticas.

SÍNTESE DA GEOLOGIA PROVINCIAL

UNIDADE ESTR. Complexo Mignatito-granitóide (?)

MINERAIS DE GANGA

MINERAIS ECONÔMICOS (CLASSIFICAR COM LETRAS A. B. C. ETC.)

Ilmenita

TEORES E RESERVA - MEDIDA | INDICADA | INFERIDA

ANEXOS

FICHAS B ☐ C ☐ p.174

CADASTRO DE OCORRÊNCIAS MINERAIS

PRINCIPAL MINÉRIO OU ELEMENTO ECONÔMICO: TOPÁZIO

C/C 1183 A

N.o 788

LOCALIZAÇÃO (EM MAPAS, FOTOMOSAICO, AEROFOTOS, ETC.)

N.os DOS PRINCIPAIS AFLORAMENTOS VISITADOS (V. FICHA DE DESCRIÇÃO DE AFLORAMENTOS)

N.o ARQUIVO GERAL

SITUAÇÃO GEOGRÁFICA

EST. BA | MUN. PAULO AFONSO

TOPONÍMIA serra da Lagoa

ALTIT.

EM LAVRA ☐

EM PESQUISA ☐

PARAL. ☐ ABAND. ☐

EM GARIMPO ☐

DESCOBERTA NÊSTE PROJ.

PEQUENA ☐ GRANDE ☐

VIA DE ACESSO

RELÊVO

COND. HIDROLÓGICAS

VEGETAÇÃO

INTEMPERISMO (SOLOS)

SITUAÇÃO GEOLÓGICA

FORMA DA OCORRENCIA

A1 - FILÃO ☐ A2 - "AMAS" ☐ A3-ESTRATIFORME ☐ A4-LENTICULAR ☐ A5 - OUTROS ☐ MISTOS ☐

B1 - MÁCIÇO ☐ B2-DISSEMINADO ☐ B3 - PREENCH. ☐ B4 - SUBSTIT. ☐ B5 - OUTROS ☐ MISTOS ☐

SINTESE DESCRITIVA DO CORPO MINERALIZADO (MEDIDAS, PARAGÊNESE, ETC.)

MINERALIZ. PRIM. ☐ SEG. ☐

SINTESE DA GEOLOGIA PROVINCIAL

UNIDADE ESTR. Complexo Migmatito-granitóide

MINERAIS DE GANGA

MINERAIS ECONÔMICOS (CLASSIFICAR COM LETRAS A. B. C. ETC.)

Topázio

TEORES E RESERVA - MEDIDA | INDICADA | INFERIDA

ANEXOS

FICHAS B ☐ C ☐ p. 407

CADASTRO DE OCORRÊNCIAS MINERAIS

PRINCIPAL MINÉRIO OU ELEMENTO ECONÔMICO: TURFA

C/C 1183

N.o 789

LOCALIZAÇÃO (EM MAPAS, FOTOMOSAICO, AEROFOTOS, ETC.)

N.os DOS PRINCIPAIS AFLORAMENTOS VISITADOS (V. FICHA DE DESCRIÇÃO DE AFLORAMENTOS)

N.o ARQUIVO GERAL

SITUAÇÃO GEOGRÁFICA

EST. SE | MUN. NEÓPOLIS

TOPONÍMIA margens do rio São Francisco

ALTIT.

EM LAVRA ☐

EM PESQUISA ☐

PARAL. ☐ ABAND. ☐

EM GARIMPO ☐

VIA DE ACESSO

DESCOBERTA NÊSTE PROJ.

PEQUENA ☐ GRANDE ☐

RELÊVO

COND. HIDROLÓGICAS

VEGETAÇÃO

INTEMPERISMO (SOLOS)

SITUAÇÃO GEOLÓGICA

FORMA DA OCORRÊNCIA

A1 - FILÃO ☐ A2 - "AMAS" ☐ A3-ESTRATIFORME ☐ A4-LENTICULAR ☐ A5 - OUTROS ☐ MISTOS ☐

B1 - MÁCIÇO ☐ B2-DISSEMINADO ☐ B3 - PREENCH. ☐ B4 - SUBSTIT. ☐ B5 - OUTROS ☐ MISTOS ☐

SINTESE DESCRITIVA DO CORPO MINERALIZADO (MEDIDAS, PARAGÊNESE, ETC.)

MINERALIZ.

PRIM. ☐ SEG. ☐

SINTESE DA GEOLOGIA PROVINCIAL

UNIDADE ESTR.

MINERAIS DE GANGA

MINERAIS ECONÔMICOS (CLASSIFICAR COM LETRAS A. B. C. ETC.)

Turfa

TEORES E RESERVA - MEDIDA | INDICADA | INFERIDA

ANEXOS

FICHAS B ☐ C ☐ p. 198, 222

CADASTRO DE OCORRÊNCIAS MINERAIS

PRINCIPAL MINÉRIO OU ELEMENTO ECONÔMICO: URÂNIO

C/C 1183 **A**

N.o 790

N.o ARQUIVO GERAL

LOCALIZAÇÃO (EM MAPAS, FOTOMOSAICO, AEROFOTOS, ETC.)

N.os DOS PRINCIPAIS AFLORAMENTOS VISITADOS (V. FICHA DE DESCRIÇÃO DE AFLORAMENTOS)

SITUAÇÃO GEOGRÁFICA

EST. BA | MUN. TUCANO

TOPONÍMIA alguns quilômetros ao Sul de Tucano.

ALTIT.

VIA DE ACESSO

RELÊVO

COND. HIDROLÓGICAS

VEGETAÇÃO

INTEMPERISMO (SOLOS)

BM LAVRA ☐

EM PESQUISA ☐

PARAL. ☐ ABAND. ☐

EM GARIMPO ☐

DESCOBERTA NÊSTE PROJ.

PEQUENA ☐ GRANDE ☐

SITUAÇÃO GEOLÓGICA

FORMA DA OCORRÊNCIA

A1 - FILÃO ☐ A2 - "AMAS" ☐ A3-ESTRATIFORME ☐ A4-LENTICULAR ☐ A5 - OUTROS ☐ MISTOS ☐

B1 - MÁCIÇO ☐ B2-DISSEMINADO ☐ B3 - PREENCH. ☐ B4 - SUBSTIT. ☐ B5 - OUTROS ☐ MISTOS ☐

SINTESE DESCRITIVA DO CORPO MINERALIZADO (MEDIDAS, PARAGÊNESE, ETC.)

MINERALIZ.

PRIM. ☐ SEG. ☐

O minério foi encontrado em uma camada arenítica atravessada por sondagem a uma profundidade entre 1626 e 1631 metros.

SÍNTESE DA GEOLOGIA PROVINCIAL

UNIDADE ESTR. formação Sergi

MINERAIS DE GANGA

MINERAIS ECONÔMICOS (CLASSIFICAR COM LETRAS A. B. C. ETC.)

Coffinita

TEORES E RESERVA - MEDIDA

INDICADA

INFERIDA 0,14% U_3O_8

ANEXOS

FICHAS B ☐ C ☐ p. 409

CADASTRO DE OCORRÊNCIAS MINERAIS

PRINCIPAL MINÉRIO OU ELEMENTO ECONÔMICO: URÂNIO

C/C 1183 **A**

N.o 791

N.o ARQUIVO GERAL:

LOCALIZAÇÃO (EM MAPAS, FOTOMOSAICO, AEROFOTOS, ETC.):

N.os DOS PRINCIPAIS AFLORAMENTOS VISITADOS (V. FICHA DE DESCRIÇÃO DE AFLORAMENTOS):

SITUAÇÃO GEOGRÁFICA

EST. BA | MUN. TUCANO

TOPONÍMIA Greguenhém

ALTIT.

VIA DE ACESSO

RELÊVO

COND. HIDROLÓGICAS

VEGETAÇÃO

INTEMPERISMO (SOLOS)

EM LAVRA ☐

EM PESQUISA ☐

PARAL. ☐ ABAND. ☐

EM GARIMPO ☐

DESCOBERTA NÊSTE PROJ.

PEQUENA ☐ GRANDE ☐

SITUAÇÃO GEOLÓGICA

FORMA DA OCORRENCIA

A1 - FILÃO ☐ A2 - "AMAS" ☐ A3-ESTRATIFORME ☐ A4-LENTICULAR ☐ A5 - OUTROS ☐ MISTOS ☐

B1 - MÁCIÇO ☐ B2-DISSEMINADO ☐ B3 - PREENCH. ☐ B4 - SUBSTIT. ☐ B5 - OUTROS ☐ MISTOS ☐

SINTESE DESCRITIVA DO CORPO MINERALIZADO (MEDIDAS, PARAGÊNESE, ETC.)

MINERALIZ.

PRIM. ☐ SEG. ☐

SINTESE DA GEOLOGIA PROVINCIAL

UNIDADE ESTR. Formação Sergi

MINERAIS DE GANGA

MINERAIS ECONÔMICOS (CLASSIFICAR COM LETRAS A. B. C. ETC.)

TEORES E RESERVA - MEDIDA	INDICADA	INFERIDA
		até 0,4% U_3O_8

ANEXOS

FICHAS B ☐ C ☐ p. 179, 343

CADASTRO DE OCORRÊNCIAS MINERAIS

PRINCIPAL MINÉRIO OU ELEMENTO ECONÔMICO: URÂNIO

C/C 1183 **A**

N.o 792

N.o ARQUIVO GERAL:

LOCALIZAÇÃO (EM MAPAS, FOTOMOSAICO, AEROFOTOS, ETC.):

N.os DOS PRINCIPAIS AFLORAMENTOS VISITADOS (V. FICHA DE DESCRIÇÃO DE AFLORAMENTOS):

SITUAÇÃO GEOGRÁFICA

EST. BA | MUN. TUCANO

TOPONÍMIA: Poço Redondo, 10 a 15 km a Oeste de Jorro

ALTIT.:

EM LAVRA ☐

EM PESQUISA ☐

PARAL. ☐ ABAND. ☐

EM GARIMPO ☐

VIA DE ACESSO:

DESCOBERTA NÊSTE PROJ.

PEQUENA ☐ GRANDE ☐

RELÊVO:

COND. HIDROLÓGICAS: rio Itapicuru

VEGETAÇÃO:

INTEMPERISMO (SOLOS):

SITUAÇÃO GEOLÓGICA

FORMA DA OCORRENCIA

A1 • FILÃO ☐ A2 - "AMAS" ☐ A3-ESTRATIFORME ☐ A4-LENTICULAR ☐ A5 - OUTROS ☐ MISTOS ☐

B1 - MÁCIÇO ☐ B2-DISSEMINADO ☐ B3 - PREENCH. ☐ B4 - SUBSTIT. ☐ B5 - OUTROS ☐ MISTOS ☐

SINTESE DESCRITIVA DO CORPO MINERALIZADO (MEDIDAS, PARAGÊNESE, ETC.)

MINERALIZ.

PRIM. ☐ SEG. ☐

A área de anomalia radioativa é litológicamente constituída de folhelhos de cores verde e cinza, "mudstones" e arenitos de cores cinza e marrom de idade cretácea(?)

SINTESE DA GEOLOGIA PROVINCIAL

UNIDADE ESTR.: Formação Sergi

MINERAIS DE GANGA: Calcita, Pirita

MINERAIS ECONÔMICOS (CLASSIFICAR COM LETRAS A, B, C, ETC.):

TEORES E RESERVA - MEDIDA	INDICADA	INFERIDA
		0,14% U_3O_8

ANEXOS

FICHAS B ☐ C ☐ p. 143, 409.

CADASTRO DE OCORRÊNCIAS MINERAIS

PRINCIPAL MINÉRIO OU ELEMENTO ECONÔMICO: URÂNIO

C/C 1183 A

N.o 793

N.o ARQUIVO GERAL

LOCALIZAÇÃO (EM MAPAS, FOTOMOSAICO, AEROFOTOS, ETC.)

N.os DOS PRINCIPAIS AFLORAMENTOS VISITADOS (V. FICHA DE DESCRIÇÃO DE AFLORAMENTOS)

SITUAÇÃO GEOGRÁFICA

EST. BA | MUN. TUCANO

TOPONÍMIA serra da Rua Nova

ALTIT.

EM LAVRA ☐

EM PESQUISA ☐

PARAL. ☐ ABAND. ☐

EM GARIMPO ☐

VIA DE ACESSO

DESCOBERTA NÊSTE PROJ.

PEQUENA ☐ GRANDE ☐

RELÊVO

COND. HIDROLÓGICAS

VEGETAÇÃO

INTEMPERISMO (SOLOS)

SITUAÇÃO GEOLÓGICA

FORMA DA OCORRÊNCIA

A1 - FILÃO ☐ A2 - "AMAS" ☐ A3-ESTRATIFORME ☐ A4-LENTICULAR ☐ A5 - OUTROS ☐ MISTOS ☐

B1 - MÁCIÇO ☐ B2-DISSEMINADO ☐ B3 - PREENCH. ☐ B4 - SUBSTIT. ☐ B5 - OUTROS ☐ MISTOS ☐

SINTESE DESCRITIVA DO CORPO MINERALIZADO (MEDIDAS, PARAGÊNESE, ETC.)

MINERALIZ.

PRIM. ☐ SEG. ☐

SINTESE DA GEOLOGIA PROVINCIAL

UNIDADE ESTR. Formação Sergi

MINERAIS DE GANGA

MINERAIS ECONÔMICOS (CLASSIFICAR COM LETRAS A. B. C. ETC.)

TEORES E RESERVA - MEDIDA | INDICADA | INFERIDA

ANEXOS

FICHAS B ☐ C ☐ p. 297

CADASTRO DE OCORRÊNCIAS MINERAIS

PRINCIPAL MINÉRIO OU ELEMENTO ECONÔMICO: VANÁDIO

C/C 1183 A

N.o 794

N.o ARQUIVO GERAL

LOCALIZAÇÃO (EM MAPAS, FOTOMOSAICO, AEROFOTOS, ETC.)

N.os DOS PRINCIPAIS AFLORAMENTOS VISITADOS (V. FICHA DE DESCRIÇÃO DE AFLORAMENTOS)

SITUAÇÃO GEOGRÁFICA

EST. BA | MUN. TUCANO

TOPONÍMIA

ALTIT.

EM LAVRA ☐

EM PESQUISA ☐

PARAL. ☐ ABAND. ☐

EM GARIMPO ☐

VIA DE ACESSO

DESCOBERTA NÊSTE PROJ.

PEQUENA ☐ GRANDE ☐

RELÊVO

COND. HIDROLÓGICAS

VEGETAÇÃO

INTEMPERISMO (SOLOS)

SITUAÇÃO GEOLÓGICA

FORMA DA OCORRENCIA

A1 - FILÃO ☐ A2 - "AMAS" ☐ A3-ESTRATIFORME ☐ A4-LENTICULAR ☐ A5 - OUTROS ☐ MISTOS ☐

B1 - MACIÇO ☐ B2-DISSEMINADO ☐ B3 - PREENCH. ☐ B4 - SUBSTIT. ☐ B5 - OUTROS ☐ MISTOS ☐

SINTESE DESCRITIVA DO CORPO MINERALIZADO (MEDIDAS, PARAGÊNESE, ETC.)

MINERALIZ.

PRIM. ☐ SEG. ☐

A mineralização consiste de material carbonáceo-sulfuroso-vanadífe
ro, tendo principalmente, patronita, pequena proporção de quisqueíta,
acusando ainda a presença dos elementos Fe, Ni, Cu, Co, Ti, Mn.

SÍNTESE DA GEOLOGIA PROVINCIAL

UNIDADE ESTR. -

MINERAIS DE GANGA

MINERAIS ECONÔMICOS (CLASSIFICAR COM LETRAS A, B, C, ETC.)

A) Patronita B) Quisqueíta

TEORES E RESERVA - MEDIDA	INDICADA	INFERIDA
		10% Vanádio

ANEXOS

FICHAS B ☐ C ☐ p.343

CADASTRO DE OCORRÊNCIAS MINERAIS

PRINCIPAL MINÉRIO OU ELEMENTO ECONÔMICO: VERMICULITA

C/C 1183 **A**

N.o 795

N.o ARQUIVO GERAL:

LOCALIZAÇÃO (EM MAPAS, FOTOMOSAICO, AEROFOTOS, ETC.):

N.os DOS PRINCIPAIS AFLORAMENTOS VISITADOS (V. FICHA DE DESCRIÇÃO DE AFLORAMENTOS):

SITUAÇÃO GEOGRÁFICA

EST. AL | MUN. ARAPIRACA

TOPONÍMIA: Perto da ferrovia (V.F.F.L.B)

ALTIT.:

VIA DE ACESSO: AL-102 até Arapiraca

EM LAVRA [ ]

EM PESQUISA [X]

PARAL. [ ] ABAND. [ ]

EM GARIMPO [ ]

DESCOBERTA NÊSTE PROJ.

PEQUENA [ ] GRANDE [ ]

RELÊVO:

COND. HIDROLÓGICAS:

VEGETAÇÃO:

INTEMPERISMO (SOLOS):

SITUAÇÃO GEOLÓGICA

FORMA DA OCORRENCIA

A1 - FILÃO [X] A2 - "AMAS" [ ] A3-ESTRATIFORME [ ] A4-LENTICULAR [ ] A5 - OUTROS [ ] MISTOS [ ]

B1 - MÁCIÇO [ ] B2-DISSEMINADO [ ] B3 - PREENCH. [ ] B4 - SUBSTIT. [ ] B5 - OUTROS [ ] MISTOS [ ]

SINTESE DESCRITIVA DO CORPO MINERALIZADO (MEDIDAS, PARAGÊNESE, ETC.)

MINERALIZ. PRIM. [ ] SEG. [ ]

A vermiculita ocorre em fendas de várias direções, oblíquas a estratificação dos tactitos e gnaisses e subordinadamente em ninhos isolados no tactito. Ocorrem placas de mica, provavelmente flogopita hidratada.

SÍNTESE DA GEOLOGIA PROVINCIAL

O terreno consiste de rochas metamórficas, considerada do Arqueano ' com remanescentes de sedimentos cretáceos e de outras idades, na faixa perto do rio São Francisco.

UNIDADE ESTR. Complexo Migmatito-granitóide

MINERAIS DE GANGA:

MINERAIS ECONÔMICOS (CLASSIFICAR COM LETRAS A. B. C. ETC.)

A) Vermiculita B) Flogopita

TEORES E RESERVA - MEDIDA	INDICADA	INFERIDA

ANEXOS

FICHAS B [ ] C [ ] p. 086, 095, 390.

CADASTRO DE OCORRÊNCIAS MINERAIS

PRINCIPAL MINÉRIO OU ELEMENTO ECONÔMICO: VERMICULITA

C/C 1183 A

N.o 796

LOCALIZAÇÃO (EM MAPAS, FOTOMOSAICO, AEROFOTOS, ETC.)

N.o DOS PRINCIPAIS AFLORAMENTOS VISITADOS (V. FICHA DE DESCRIÇÃO DE AFLORAMENTOS)

N.o ARQUIVO GERAL

SITUAÇÃO GEOGRÁFICA

EST. | MUN. LIMOEIRO DE ANADIA

TOPONÍMIA

ALTIT.

VIA DE ACESSO

EM LAVRA ☐

EM PESQUISA ☐

PARAL. ☐ ABAND. ☐

EM GARIMPO ☐

DESCOBERTA NÊSTE PROJ.

PEQUENA ☐ GRANDE ☐

RELÊVO

COND. HIDROLÓGICAS

VEGETAÇÃO

INTEMPERISMO (SOLOS)

SITUAÇÃO GEOLÓGICA

FORMA DA OCORRÊNCIA

A1 - FILÃO ☐ A2 - "AMAS" ☐ A3-ESTRATIFORME ☐ A4-LENTICULAR ☐ A5 - OUTROS ☐ MISTOS ☐

B1 - MACIÇO ☐ B2-DISSEMINADO ☐ B3 - PREENCH. ☐ B4 - SUBSTIT. ☐ B5 - OUTROS ☐ MISTOS ☐

SÍNTESE DESCRITIVA DO CORPO MINERALIZADO (MEDIDAS, PARAGÊNESE, ETC.)

MINERALIZ.

PRIM. ☐ SEC. ☐

SÍNTESE DA GEOLOGIA PROVINCIAL

UNIDADE ESTR. Complexo Migmatito-granitóide

NOMES DE GANGA

MINERAIS ECONÔMICOS (CLASSIFICAR COM LETRAS A. B. C. ETC.)

TEORES E RESERVA - MEDIDA	INDICADA	INFERIDA

ANEXOS

FICHAS B ☐ C ☐ p.406, 407.

CADASTRO DE OCORRÊNCIAS MINERAIS

PRINCIPAL MINÉRIO OU ELEMENTO ECONÔMICO: VERMICULITA

C.C 116 A

N.o 797

N.o ARQUIVO GERAL:

LOCALIZAÇÃO (EM MAPAS, FOTOMOSAICO, AEROFOTOS, ETC.)

N.os DOS PRINCIPAIS AFLORAMENTOS VISITADOS (V. FICHA DE DESCRIÇÃO DE AFLORAMENTOS)

SITUAÇÃO GEOGRÁFICA

EST. AL | MUN. SANTANA DO MUNDAÚ

TOPONÍMIA propriedade Cachoeira

ALTIT.

EM LAVRA ☐

EM PESQUISA ☐

PARAL. ☐ ABAND. ☐

EM GARIMPO ☐

DESCOBERTA NÊSTE PROJ.

PEQUENA ☐ GRANDE ☐

VIA DE ACESSO

RELÊVO

COND. HIDROLÓGICAS

VEGETAÇÃO

INTEMPERISMO (SOLOS)

SITUAÇÃO GEOLÓGICA

FORMA DA OCORRÊNCIA

A1 - FILÃO ☐ A2 - "AMAS" ☐ A3-ESTRATIFORME ☐ A4-LENTICULAR ☐ A5 - OUTROS ☐ MISTOS ☐

B1 - MACIÇO ☐ B2-DISSEMINADO ☐ B3 - PREENCH. ☐ B4 - SUBSTIT. ☐ B5 - OUTROS ☐ MISTOS ☐

SÍNTESE DESCRITIVA DO CORPO MINERALIZADO (MEDIDAS, PARAGÊNESE, ETC.)

MINERALIZ.

PRIM. ☐ SEG. ☐

SÍNTESE DA GEOLOGIA PROVINCIAL

UNIDADE ESTR. Complexo Migmatito-granitóide

MINERAIS DE GANGA

MINERAIS ECONÔMICOS (CLASSIFICAR COM LETRAS A, B, C, ETC.)

TEORES E RESERVA - MEDIDA | INDICADA | INFERIDA

ANEXOS

FICHAS B ☐ C ☐ p.403

CADASTRO DE OCORRÊNCIAS MINERAIS

PRINCIPAL MINÉRIO OU ELEMENTO ECONÔMICO: VESUVIANITA

C/C 1[illegible] A

Nº 798

N.º ARQUIVO GERAL

LOCALIZAÇÃO (EM MAPAS, FOTOMOSAICO, AEROFOTOS, ETC.)

N.os DOS PRINCIPAIS AFLORAMENTOS VISITADOS (V. FICHA DE DESCRIÇÃO DE AFLORAMENTOS)

SITUAÇÃO GEOGRÁFICA

EST. AL | MUN. PALMEIRA DOS ÍNDIOS

TOPONÍMIA fazenda Encantado

ALTIT.

VIA DE ACESSO

EM LAVRA ☐

EM PESQUISA ☐

PARAL. ☐ ABAND. ☐

EM GARIMPO ☐

DESCOBERTA NÊSTE PROJ.

PEQUENA ☐ GRANDE ☐

RELÊVO

COND. HIDROLÓGICAS

VEGETAÇÃO

INTEMPERISMO (SOLOS)

SITUAÇÃO GEOLÓGICA

FORMA DA OCORRÊNCIA

A1 - FILÃO ☐ A2 - "AMAS" ☐ A3-ESTRATIFORME ☐ A4-LENTICULAR ☐ A5 - OUTROS ☐ MISTOS ☐

B1 - MÁCIÇO ☐ B2-DISSEMINADO ☐ B3 - PREENCH. ☐ B4 - SUBSTIT. ☐ B5 - OUTROS ☐ MISTOS ☐

SINTESE DESCRITIVA DO CORPO MINERALIZADO (MEDIDAS, PARAGÊNESE, ETC.)

MINERALIZ.

PRIM. ☐ SEG. ☐

SINTESE DA GEOLOGIA PROVINCIAL

UNIDADE ESTR. Complexo Migmatito-granitóide

MINERAIS DE GANGA

MINERAIS ECONÔMICOS (CLASSIFICAR COM LETRAS A. B. C. ETC.)

TEORES E RESERVA - MEDIDA | INDICADA | INFERIDA

ANEXOS

FICHAS B ☐ C ☐ p. 068

CADASTRO DE OCORRÊNCIAS MINERAIS

PRINCIPAL MINÉRIO OU ELEMENTO ECONÔMICO: ZINCO

C/C 1183 **A**

N.o 799

LOCALIZAÇÃO (EM MAPAS, FOTOMOSAICO, AEROFOTOS, ETC.)

N.os DOS PRINCIPAIS AFLORAMENTOS VISITADOS (V. FICHA DE DESCRIÇÃO DE AFLORAMENTOS)

N.o ARQUIVO GERAL

SITUAÇÃO GEOGRÁFICA

EST. SE | MUN. LAGARTO

TOPONÍMIA

ALTIT.

EM LAVRA ☐

EM PESQUISA ☐

PARAL. ☐ ABAND. ☐

EM GARIMPO ☐

DESCOBERTA NÊSTE PROJ.

PEQUENA ☐ GRANDE ☐

VIA DE ACESSO

RELÊVO

COND. HIDROLÓGICAS

VEGETAÇÃO

INTEMPERISMO (SOLOS)

SITUAÇÃO GEOLÓGICA

FORMA DA OCORRÊNCIA

A1 - FILÃO ☐ A2 - "AMAS" ☐ A3-ESTRATIFORME ☐ A4-LENTICULAR ☐ A5 - OUTROS ☐ MISTOS ☐

B1 - MACIÇO ☐ B2-DISSEMINADO ☐ B3 - PREENCH. ☐ B4 - SUBSTIT. ☐ B5 - OUTROS ☐ MISTOS ☐

SINTESE DESCRITIVA DO CORPO MINERALIZADO (MEDIDAS, PARAGÊNESE, ETC.)

MINERALIZ.

PRIM. ☐ SEG. ☐

Obs.: Ocorrência de existência duvidosa.

SÍNTESE DA GEOLOGIA PROVINCIAL

UNIDADE ESTR.

MINERAIS DE GANGA

MINERAIS ECONÔMICOS (CLASSIFICAR COM LETRAS A, B, C, ETC.)

TEORES E RESERVA - MEDIDA | INDICADA | INFERIDA

ANEXOS

FICHAS B ☐ C ☐ p.169

CADASTRO DE OCORRÊNCIAS MINERAIS

PRINCIPAL MINÉRIO OU ELEMENTO ECONÔMICO: ZINCO

C/C 1183 A

N.o 800

N.o ARQUIVO GERAL

LOCALIZAÇÃO (EM MAPAS, FOTOMOSAICO, AEROFOTOS, ETC.)

N.os DOS PRINCIPAIS AFLORAMENTOS VISITADOS (V. FICHA DE DESCRIÇÃO DE AFLORAMENTOS)

SITUAÇÃO GEOGRÁFICA

EST. AL | MUN. VIÇOSA

TOPONÍMIA Gravatá

ALTIT.

VIA DE ACESSO

BM LAVRA ☐

EM PESQUISA ☐

PARAL. ☐ ABAND. ☐

EM GARIMPO ☐

DESCOBERTA NÊSTE PROJ.

PEQUENA ☐ GRANDE ☐

RELÊVO

COND. HIDROLÓGICAS

VEGETAÇÃO

INTEMPERISMO (SOLOS)

SITUAÇÃO GEOLÓGICA

FORMA DA OCORRENCIA

A1 - FILÃO ☐ A2 - "AMAS" ☐ A3-ESTRATIFORME ☐ A4-LENTICULAR ☐ A5 - OUTROS ☐ MISTOS ☐

B1 - MÁCIÇO ☐ B2-DISSEMINADO ☐ B3 - PREENCH. ☐ B4 - SUBSTIT. ☐ B5 - OUTROS ☐ MISTOS ☐

SINTESE DESCRITIVA DO CORPO MINERALIZADO (MEDIDAS, PARAGÊNESE, ETC.)

MINERALIZ.

PRIM. ☐ SEG. ☐

SINTESE DA GEOLOGIA PROVINCIAL

UNIDADE ESTR. Complexo Migmatito-granitóide(?)

MINERAIS DE GANGA

MINERAIS ECONÔMICOS (CLASSIFICAR COM LETRAS A, B, C, ETC.)

Blenda

TEORES E RESERVA - MEDIDA | INDICADA | INFERIDA

ANEXOS

FICHAS B ☐ C ☐ p.016, 407, 418

CADASTRO DE OCORRÊNCIAS MINERAIS

PRINCIPAL MINÉRIO OU ELEMENTO ECONÔMICO: ZINCO/CHUMBO

C/C 1183 **A**

N.o 801

N.o ARQUIVO GERAL:

LOCALIZAÇÃO (EM MAPAS, FOTOMOSAICO, AEROFOTOS, ETC.):

N.os DOS PRINCIPAIS AFLORAMENTOS VISITADOS (V. FICHA DE DESCRIÇÃO DE AFLORAMENTOS):

SITUAÇÃO GEOGRÁFICA

EST. SE | MUN. ARACAJU

TOPONÍMIA:

ALTIT.:

VIA DE ACESSO:

EM LAVRA ☐

EM PESQUISA ☐

PARAL. ☐ ABAND. ☐

EM GARIMPO ☐

DESCOBERTA NÊSTE PROJ.

PEQUENA ☐ GRANDE ☐

RELÊVO:

COND. HIDROLÓGICAS:

VEGETAÇÃO:

INTEMPERISMO (SOLOS):

SITUAÇÃO GEOLÓGICA

FORMA DA OCORRENCIA

A1 - FILÃO ☐ A2 - "AMAS" ☐ A3-ESTRATIFORME ☐ A4-LENTICULAR ☐ A5 - OUTROS ☐ MISTOS ☐

B1 - MÁCIÇO ☐ B2-DISSEMINADO ☐ B3 - PREENCH. ☐ B4 - SUBSTIT. ☐ B5 - OUTROS ☐ MISTOS ☐

SINTESE DESCRITIVA DO CORPO MINERALIZADO (MEDIDAS, PARAGÊNESE, ETC.)

MINERALIZ.

PRIM. ☒ SEC. ☐

Obs.: ocorrência de existência duvidosa.

SÍNTESE DA GEOLOGIA PROVINCIAL

UNIDADE ESTR.:

MINERAIS DE GANGA:

MINERAIS ECONÔMICOS (CLASSIFICAR COM LETRAS A. B. C. ETC.)

Blenda e Galena

TEORES E RESERVA - MEDIDA | INDICADA | INFERIDA

ANEXOS

FICHAS B ☐ C ☐ p.169

CADASTRO DE OCORRÊNCIAS MINERAIS

PRINCIPAL MINÉRIO OU ELEMENTO ECONÔMICO: ZINCO/CHUMBO

C/C 1183 **A**

N.o 802

N.o ARQUIVO GERAL

LOCALIZAÇÃO (EM MAPAS, FOTOMOSAICO, AEROFOTOS, ETC.)

N.os DOS PRINCIPAIS AFLORAMENTOS VISITADOS (V. FICHA DE DESCRIÇÃO DE AFLORAMENTOS)

SITUAÇÃO GEOGRÁFICA

EST. SE | MUN. CAMPO DO BRITO

TOPONÍMIA perto de Itabaiana

ALTIT.

VIA DE ACESSO

EM LAVRA ☐

EM PESQUISA ☐

PARAL. ☐ ABAND. ☐

EM GARIMPO ☐

DESCOBERTA NÊSTE PROJ.

PEQUENA ☐ GRANDE ☐

RELÊVO

COND. HIDROLÓGICAS

VEGETAÇÃO

INTEMPERISMO (SOLOS)

SITUAÇÃO GEOLÓGICA

FORMA DA OCORRENCIA

A1 - FILÃO ☐ A2 - "AMAS" ☐ A3-ESTRATIFORME ☐ A4-LENTICULAR ☐ A5 - OUTROS ☐ MISTOS ☐

B1 - MACIÇO ☐ B2-DISSEMINADO ☐ B3 - PREENCH. ☐ B4 - SUBSTIT. ☐ B5 - OUTROS ☐ MISTOS ☐

SINTESE DESCRITIVA DO CORPO MINERALIZADO (MEDIDAS, PARAGÊNESE, ETC.)

MINERALIZ.

PRIM. [X] SEG. ☐

Obs.: ocorrência de existência duvidosa.

SÍNTESE DA GEOLOGIA PROVINCIAL

UNIDADE ESTR.

MINERAIS DE GANGA

MINERAIS ECONÔMICOS (CLASSIFICAR COM LETRAS A, B, C, ETC.)

Blenda e Galena

TEORES E RESERVA - MEDIDA | INDICADA | INFERIDA

ANEXOS

FICHAS B ☐ C ☐ p.169

CADASTRO DE OCORRÊNCIAS MINERAIS

PRINCIPAL MINÉRIO OU ELEMENTO ECONÔMICO: ZINCO/CHUMBO

C/C 1183 A

N.o 803

LOCALIZAÇÃO (EM MAPAS, FOTOMOSAICO, AEROFOTOS, ETC.)

N.os DOS PRINCIPAIS AFLORAMENTOS VISITADOS (V. FICHA DE DESCRIÇÃO DE AFLORAMENTOS)

N.o ARQUIVO GERAL

SITUAÇÃO GEOGRÁFICA

EST. SE | MUN. ESTÂNCIA

TOPONÍMIA

ALTIT.

VIA DE ACESSO

RELÊVO

COND. HIDROLÓGICAS

VEGETAÇÃO

INTEMPERISMO (SOLOS)

EM LAVRA ☐

EM PESQUISA ☐

PARAL. ☐ ABAND. ☐

EM GARIMPO ☐

DESCOBERTA NÉSTE PROJ.

PEQUENA ☐ GRANDE ☐

SITUAÇÃO GEOLÓGICA

FORMA DA OCORRÊNCIA

A1 - FILÃO ☐ A2 - "AMAS" ☐ A3-ESTRATIFORME ☐ A4-LENTICULAR ☐ A5 - OUTROS ☐ MISTOS ☐

B1 - MÁCIÇO ☐ B2-DISSEMINADO ☐ B3 - PREENCH. ☐ B4 - SUBSTIT. ☐ B5 - OUTROS ☐ MISTOS ☐

SINTESE DESCRITIVA DO CORPO MINERALIZADO (MEDIDAS, PARAGÊNESE, ETC.)

MINERALIZ.

PRIM. [X] SEG. ☐

Obs: ocorrência de existência duvidosa.

SÍNTESE DA GEOLOGIA PROVINCIAL

UNIDADE ESTR.

MINERAIS DE GANGA

MINERAIS ECONÔMICOS (CLASSIFICAR COM LETRAS A. B. C. ETC.)

Blenda e Galena

TEORES E RESERVA - MEDIDA | INDICADA | INFERIDA

ANEXOS

FICHAS B ☐ C ☐ p.169

CADASTRO DE OCORRÊNCIAS MINERAIS

PRINCIPAL MINÉRIO OU ELEMENTO ECONÔMICO: ZINCO/CHUMBO

C/C 1183 **A**

N.o 804

N.o ARQUIVO GERAL:

LOCALIZAÇÃO (EM MAPAS, FOTOMOSAICO, AEROFOTOS, ETC.)

N.os DOS PRINCIPAIS AFLORAMENTOS VISITADOS (V. FICHA DE DESCRIÇÃO DE AFLORAMENTOS)

SITUAÇÃO GEOGRÁFICA

EST. SE | MUN. ITABAIANA

TOPONÍMIA

ALTIT.

VIA DE ACESSO

EM LAVRA ☐

EM PESQUISA ☐

PARAL. ☐ ABAND. ☐

EM GARIMPO ☐

DESCOBERTA NÊSTE PROJ.

PEQUENA ☐ GRANDE ☐

RELÊVO

COND. HIDROLÓGICAS

VEGETAÇÃO

INTEMPERISMO (SOLOS)

SITUAÇÃO GEOLÓGICA

FORMA DA OCORRÊNCIA

A1 - FILÃO ☐ A2 - "AMAS" ☐ A3-ESTRATIFORME ☐ A4-LENTICULAR ☐ A5 - OUTROS ☐ MISTOS ☐

B1 - MACIÇO ☐ B2-DISSEMINADO ☐ B3 - PREENCH. ☐ B4 - SUBSTIT. ☐ B5 - OUTROS ☐ MISTOS ☐

SINTESE DESCRITIVA DO CORPO MINERALIZADO (MEDIDAS, PARAGÊNESE, ETC.)

MINERALIZ.

PRIM. [X] SEG. ☐

Obs.: ocorrência de existência duvidosa.

SÍNTESE DA GEOLOGIA PROVINCIAL

UNIDADE ESTR.

MINERAIS DE GANGA

MINERAIS ECONÔMICOS (CLASSIFICAR COM LETRAS A, B, C, ETC.)

Blenda e Galena

TEORES E RESERVA - MEDIDA | INDICADA | INFERIDA

ANEXOS

FICHAS B ☐ C ☐ p.169.

CADASTRO DE OCORRÊNCIAS MINERAIS

PRINCIPAL MINÉRIO OU ELEMENTO ECONÔMICO: ZIRCÔNIO

C/C 1183 **A**

N.o 805

N.o ARQUIVO GERAL:

LOCALIZAÇÃO (EM MAPAS, FOTOMOSAICO, AEROFOTOS, ETC.)

N.os DOS PRINCIPAIS AFLORAMENTOS VISITADOS (V. FICHA DE DESCRIÇÃO DE AFLORAMENTOS)

SITUAÇÃO GEOGRÁFICA

EST. SE | MUN. BREJO GRANDE

TOPONÍMIA Canal da Poça

ALTIT.

EM LAVRA ☐

EM PESQUISA ☐

PARAL. ☐ ABAND. ☐

EM GARIMPO ☐

DESCOBERTA NÊSTE PROJ.

PEQUENA ☐ GRANDE ☐

VIA DE ACESSO

RELÊVO

COND. HIDROLÓGICAS

VEGETAÇÃO

INTEMPERISMO (SOLOS)

SITUAÇÃO GEOLÓGICA

FORMA DA OCORRÊNCIA

A1 - FILÃO ☐ A2 - "AMAS" ☐ A3-ESTRATIFORME ☐ A4-LENTICULAR ☐ A5 - OUTROS ☐ MISTOS ☐

B1 - MÁCIÇO ☐ B2-DISSEMINADO ☐ B3 - PREENCH. ☐ B4 - SUBSTIT. ☐ B5 - OUTROS ☐ MISTOS ☐

SINTESE DESCRITIVA DO CORPO MINERALIZADO (MEDIDAS, PARAGÊNESE, ETC.)

MINERALIZ.

PRIM. ☐ SEC. ☐

SÍNTESE DA GEOLOGIA PROVINCIAL

UNIDADE ESTR. Aluviões

MINERAIS DE GANGA

MINERAIS ECONÔMICOS (CLASSIFICAR COM LETRAS A, B, C, ETC.)

TEORES E RESERVA - MEDIDA	INDICADA	INFERIDA

ANEXOS

FICHAS B ☐ C ☐ p.403

CADASTRO DE OCORRÊNCIAS MINERAIS

PRINCIPAL MINÉRIO OU ELEMENTO ECONÔMICO: ZIRCÔNIO

C/C 1183 **A**

N.o 806

N.o ARQUIVO GERAL:

LOCALIZAÇÃO (EM MAPAS, FOTOMOSAICO, AEROFOTOS, ETC.)

N.os DOS PRINCIPAIS AFLORAMENTOS VISITADOS (V. FICHA DE DESCRIÇÃO DE AFLORAMENTOS)

SITUAÇÃO GEOGRÁFICA

EST. SE | MUN. BREJO GRANDE

TOPONÍMIA ilha Arambipe

ALTIT.

EM LAVRA ☐

EM PESQUISA ☐

PARAL. ☐ ABAND. ☐

EM GARIMPO ☐

DESCOBERTA NÊSTE PROJ.

PEQUENA ☐ GRANDE ☐

VIA DE ACESSO

RELÊVO

COND. HIDROLÓGICAS

VEGETAÇÃO

INTEMPERISMO (SOLOS)

SITUAÇÃO GEOLÓGICA

FORMA DA OCORRENCIA

A1 - FILÃO ☐ A2 - "AMAS" ☐ A3-ESTRATIFORME ☐ A4-LENTICULAR ☐ A5 - OUTROS ☐ MISTOS ☐

B1 - MÁCIÇO ☐ B2-DISSEMINADO ☐ B3 - PREENCH. ☐ B4 - SUBSTIT. ☐ B5 - OUTROS ☐ MISTOS ☐

SINTESE DESCRITIVA DO CORPO MINERALIZADO (MEDIDAS, PARAGÊNESE, ETC.)

MINERALIZ.

PRIM. ☐ SEG. ☐

SÍNTESE DA GEOLOGIA PROVINCIAL

UNIDADE ESTR. Aluviões

MINERAIS DE GANGA

MINERAIS ECONÔMICOS (CLASSIFICAR COM LETRAS A. B. C. ETC.)

TEORES E RESERVA - MEDIDA | INDICADA | INFERIDA

ANEXOS

FICHAS B ☐ C ☐ p.403

CADASTRO DE OCORRÊNCIAS MINERAIS

PRINCIPAL MINÉRIO OU ELEMENTO ECONÔMICO: ZIRCÔNIO

C/C 1183 A

N.o 807

N.o ARQUIVO GERAL

LOCALIZAÇÃO (EM MAPAS, FOTOMOSAICO, AEROFOTOS, ETC.)

N.os DOS PRINCIPAIS AFLORAMENTOS VISITADOS (V. FICHA DE DESCRIÇÃO DE AFLORAMENTOS)

SITUAÇÃO GEOGRÁFICA

EST. SE | MUN. BREJO GRANDE

TOPONÍMIA Ponta dos Mangues

ALTIT.

VIA DE ACESSO

EM LAVRA ☐

EM PESQUISA ☐

PARAL. ☐ ABAND. ☐

EM GARIMPO ☐

DESCOBERTA NÊSTE PROJ.

PEQUENA ☐ GRANDE ☐

RELÊVO

COND. HIDROLÓGICAS

VEGETAÇÃO

INTEMPERISMO (SOLOS)

SITUAÇÃO GEOLÓGICA

FORMA DA OCORRÊNCIA

A1 • FILÃO ☐ A2 - "AMAS" ☐ A3-ESTRATIFORME ☐ A4-LENTICULAR ☐ A5 - OUTROS ☐ MISTOS ☐

B1 - MÁCIÇO ☐ B2-DISSEMINADO ☐ B3 - PREENCH. ☐ B4 - SUBSTIT. ☐ B5 - OUTROS ☐ MISTOS ☐

SINTESE DESCRITIVA DO CORPO MINERALIZADO (MEDIDAS, PARAGÊNESE, ETC.)

MINERALIZ.

PRIM. ☐ SEG. ☐

SÍNTESE DA GEOLOGIA PROVINCIAL

UNIDADE ESTR. Aluviões

MINERAIS DE GANGA

MINERAIS ECONÔMICOS (CLASSIFICAR COM LETRAS A, B, C, ETC.)

TEORES E RESERVA - MEDIDA	INDICADA	INFERIDA

ANEXOS

FICHAS B ☐ C ☐ p.403

CADASTRO DE OCORRÊNCIAS MINERAIS

PRINCIPAL MINÉRIO OU ELEMENTO ECONÔMICO: ZIRCÔNIO

C/C 1183 A

N.o 808

N.o ARQUIVO GERAL

LOCALIZAÇÃO (EM MAPAS, FOTOMOSAICO, AEROFOTOS, ETC.)

N.os DOS PRINCIPAIS AFLORAMENTOS VISITADOS (V. FICHA DE DESCRIÇÃO DE AFLORAMENTOS)

SITUAÇÃO GEOGRÁFICA

EST. SE | MUN. BREJO GRANDE

TOPONÍMIA rio dos Mosquitos

ALTIT.

EM LAVRA ☐

EM PESQUISA ☐

PARAL. ☐ ABAND. ☐

EM GARIMPO ☐

DESCOBERTA NÊSTE PROJ.

PEQUENA ☐ GRANDE ☐

VIA DE ACESSO

RELÊVO

COND. HIDROLÓGICAS

VEGETAÇÃO

INTEMPERISMO (SOLOS)

SITUAÇÃO GEOLÓGICA

FORMA DA OCORRENCIA

A1 - FILÃO ☐ A2 - "AMAS" ☐ A3-ESTRATIFORME ☐ A4-LENTICULAR ☐ A5 - OUTROS ☐ MISTOS ☐

B1 - MACIÇO ☐ B2-DISSEMINADO ☐ B3 - PREENCH. ☐ B4 - SUBSTIT. ☐ B5 - OUTROS ☐ MISTOS ☐

SINTESE DESCRITIVA DO CORPO MINERALIZADO (MEDIDAS, PARAGÊNESE, ETC.)

MINERALIZ.

PRIM. ☐ SEG. ☒

SINTESE DA GEOLOGIA PROVINCIAL

UNIDADE ESTR. Aluviões

MINERAIS DE GANGA

MINERAIS ECONÔMICOS (CLASSIFICAR COM LETRAS A. B. C. ETC.)

TEORES E RESERVA - MEDIDA | INDICADA | INFERIDA

ANEXOS

FICHAS B ☐ ☐ p.403

CADASTRO DE OCORRÊNCIAS MINERAIS

PRINCIPAL MINÉRIO OU ELEMENTO ECONÔMICO: ZIRCÔNIO

C/C 1183 A

N.o 809

N.o ARQUIVO GERAL:

LOCALIZAÇÃO (EM MAPAS, FOTOMOSAICO, AEROFOTOS, ETC.)

N.os DOS PRINCIPAIS AFLORAMENTOS VISITADOS (V. FICHA DE DESCRIÇÃO DE AFLORAMENTOS)

SITUAÇÃO GEOGRÁFICA

EST. BA | MUN. IRARÁ

TOPONÍMIA Água Fria

ALTIT.

EM LAVRA ☐

EM PESQUISA ☐

PARAL. ☐ ABAND. ☐

EM GARIMPO ☐

DESCOBERTA NÊSTE PROJ.

PEQUENA ☐ GRANDE ☐

VIA DE ACESSO

RELÊVO

COND. HIDROLÓGICAS

VEGETAÇÃO

INTEMPERISMO (SOLOS)

SITUAÇÃO GEOLÓGICA

FORMA DA OCORRÊNCIA

A1 - FILÃO ☐ A2 - "AMAS" ☐ A3-ESTRATIFORME ☐ A4-LENTICULAR ☐ A5 - OUTROS ☐ MISTOS ☐

B1 - MÁCIÇO ☐ B2-DISSEMINADO ☐ B3 - PREENCH. ☐ B4 - SUBSTIT. ☐ B5 - OUTROS ☐ MISTOS ☐

SINTESE DESCRITIVA DO CORPO MINERALIZADO (MEDIDAS, PARAGÊNESE, ETC.)

MINERALIZ.

PRIM. ☐ SEG. ☐

SÍNTESE DA GEOLOGIA PROVINCIAL

UNIDADE ESTR. Aluviões

MINERAIS DE GANGA

MINERAIS ECONÔMICOS (CLASSIFICAR COM LETRAS A. B. C. ETC.)

TEORES E RESERVA - MEDIDA | INDICADA | INFERIDA

ANEXOS

FICHAS B ☐ C ☐ p.401.

CADASTRO DE OCORRÊNCIAS MINERAIS

PRINCIPAL MINÉRIO OU ELEMENTO ECONÔMICO: ZIRCÔNIO

C/C 1183 A

N.o 810

LOCALIZAÇÃO (EM MAPAS, FOTOMOSAICO, AEROFOTOS, ETC.)

N.os DOS PRINCIPAIS AFLORAMENTOS VISITADOS (V. FICHA DE DESCRIÇÃO DE AFLORAMENTOS)

N.o ARQUIVO GERAL

SITUAÇÃO GEOGRÁFICA

EST. AL MUN. PIAÇABUÇU

TOPONÍMIA Bonito

ALTIT.

EM LAVRA ☐

EM PESQUISA ☐

PARAL. ☐ ABAND. ☐

EM GARIMPO ☐

DESCOBERTA NÊSTE PROJ.

PEQUENA ☐ GRANDE ☐

VIA DE ACESSO

RELÊVO

COND. HIDROLÓGICAS

VEGETAÇÃO

INTEMPERISMO (SOLOS)

SITUAÇÃO GEOLÓGICA

FORMA DA OCORRENCIA

A1 - FILÃO ☐ A2 - "AMAS" ☐ A3-ESTRATIFORME ☐ A4-LENTICULAR ☐ A5 - OUTROS ☐ MISTOS ☐

B1 - MÁCIÇO ☐ B2-DISSEMINADO ☐ B3 - PREENCH. ☐ B4 - SÚBSTIT. ☐ B5 - OUTROS ☐ MISTOS ☐

SINTESE DESCRITIVA DO CORPO MINERALIZADO (MEDIDAS, PARAGÊNESE, ETC.)

MINERALIZ.

PRIM. ☐ SEG. ☐

SÍNTESE DA GEOLOGIA PROVINCIAL

UNIDADE ESTR. Depósitos praiais

MINERAIS DE GANGA

MINERAIS ECONÔMICOS (CLASSIFICAR COM LETRAS A, B, C, ETC.)

TEORES E RESERVA - MEDIDA | INDICADA | INFERIDA

ANEXOS

FICHAS B ☐ C ☐ p.403

CADASTRO DE OCORRÊNCIAS MINERAIS

PRINCIPAL MINÉRIO OU ELEMENTO ECONOMICO: ZIRCÔNIO

C/C 1183 A

N.o 811

N.o ARQUIVO GERAL:

LOCALIZAÇÃO (EM MAPAS, FOTOMOSAICO, AEROFOTOS, ETC.):

N.os DOS PRINCIPAIS AFLORAMENTOS VISITADOS (V. FICHA DE DESCRIÇÃO DE AFLORAMENTOS):

SITUAÇÃO GEOGRÁFICA

EST. AL | MUN. PIAÇABUÇU

TOPONÍMIA Imburi

ALTIT.

EM LAVRA ☐

EM PESQUISA ☐

PARAL. ☐ ABAND. ☐

EM GARIMPO ☐

DESCOBERTA NÊSTE PROJ.

PEQUENA ☐ GRANDE ☐

VIA DE ACESSO

RELÊVO

COND. HIDROLÓGICAS

VEGETAÇÃO

INTEMPERISMO (SOLOS)

SITUAÇÃO GEOLÓGICA

FORMA DA OCORRENCIA

A1 - FILÃO ☐ A2 - "AMAS" ☐ A3-ESTRATIFORME ☐ A4-LENTICULAR ☐ A5 - OUTROS ☐ MISTOS ☐

B1 - MÂCIÇO ☐ B2-DISSEMINADO ☐ B3 - PREENCH. ☐ B4 - SUBSTIT. ☐ B5 - OUTROS ☐ MISTOS ☐

SINTESE DESCRITIVA DO CORPO MINERALIZADO (MEDIDAS, PARAGÊNESE, ETC.)

MINERALIZ.

PRIM. ☐ SEG. ☐

SÍNTESE DA GEOLOGIA PROVINCIAL

UNIDADE ESTR. Depósitos praiais

MINERAIS DE GANGA

MINERAIS ECONÔMICOS (CLASSIFICAR COM LETRAS A, B, C, ETC.)

TEORES E RESERVA - MEDIDA | INDICADA | INFERIDA

ANEXOS

FICHAS B ☐ C ☐ p.403

CADASTRO DE OCORRÊNCIAS MINERAIS

PRINCIPAL MINÉRIO OU ELEMENTO ECONÔMICO: ZIRCÔNIO

C/C 1183 **A**

N.o 812

N.o ARQUIVO GERAL

LOCALIZAÇÃO (EM MAPAS, FOTOMOSAICO, AEROFOTOS, ETC.)

N.os DOS PRINCIPAIS AFLORAMENTOS VISITADOS (V. FICHA DE DESCRIÇÃO DE AFLORAMENTOS)

SITUAÇÃO GEOGRÁFICA

EST. AL | MUN. PIAÇABUÇU

TOPONÍMIA Pontal da Barra

ALTIT.

VIA DE ACESSO

EM LAVRA ☐

EM PESQUISA ☐

PARAL. ☐ ABAND. ☐

EM GARIMPO ☐

DESCOBERTA NÊSTE PROJ.

PEQUENA ☐ GRANDE ☐

RELÊVO

COND. HIDROLÓGICAS

VEGETAÇÃO

INTEMPERISMO (SOLOS)

SITUAÇÃO GEOLÓGICA

FORMA DA OCORRENCIA

A1 - FILÃO ☐ A2 - "AMAS" ☐ A3-ESTRATIFORME ☐ A4 - LENTICULAR ☐ A5 - OUTROS ☐ MISTOS ☐

B1 - MACIÇO ☐ B2-DISSEMINADO ☐ B3 - PREENCH. ☐ B4 - SUBSTIT. ☐ B5 - OUTROS ☐ MISTOS ☐

SINTESE DESCRITIVA DO CORPO MINERALIZADO (MEDIDAS, PARAGÊNESE, ETC.)

MINERALIZ.

PRIM. ☐ SEG. ☐

SÍNTESE DA GEOLOGIA PROVINCIAL

UNIDADE ESTR. Depósitos praiais

MINERAIS DE GANGA

MINERAIS ECONÔMICOS (CLASSIFICAR COM LETRAS A. B. C. ETC.)

TEORES E RESERVA - MEDIDA	INDICADA	INFERIDA

ANEXOS

FICHAS B ☐ C ☐ p.403

CADASTRO DE OCORRÊNCIAS MINERAIS

PRINCIPAL MINÉRIO OU ELEMENTO ECONÔMICO: ZIRCÔNIO

C/C 1183 A

N.o 813

LOCALIZAÇÃO (EM MAPAS, FOTOMOSAICO, AEROFOTOS, ETC.)

N.os DOS PRINCIPAIS AFLORAMENTOS VISITADOS (V. FICHA DE DESCRIÇÃO DE AFLORAMENTOS)

N.º ARQUIVO GERAL

SITUAÇÃO GEOGRÁFICA

EST. AL | MUN. PIAÇABUÇU

TOPONÍMIA Pontal do Peba

ALTIT.

EM LAVRA ☐

EM PESQUISA ☐

PARAL. ☐ ABAND. ☐

EM GARIMPO ☐

DESCOBERTA NÊSTE PROJ.

PEQUENA ☐ GRANDE ☐

VIA DE ACESSO

RELÊVO

COND. HIDROLÓGICAS

VEGETAÇÃO

INTEMPERISMO (SOLOS)

SITUAÇÃO GEOLÓGICA

FORMA DA OCORRÊNCIA

A1 - FILÃO ☐ A2 - "AMAS" ☐ A3-ESTRATIFORME ☐ A4-LENTICULAR ☐ A5 - OUTROS ☐ MISTOS ☐

B1 - MÁCIÇO ☐ B2-DISSEMINADO ☐ B3 - PREENCH. ☐ B4 - SUBSTIT. ☐ B5 - OUTROS ☐ MISTOS ☐

SINTESE DESCRITIVA DO CORPO MINERALIZADO (MEDIDAS, PARAGÊNESE, ETC.)

MINERALIZ.

PRIM. ☐ SEG. ☐

SÍNTESE DA GEOLOGIA PROVINCIAL

UNIDADE ESTR. Depósitos praiais

MINERAIS DE GANGA

MINERAIS ECONÔMICOS (CLASSIFICAR COM LETRAS A. B. C. ETC.)

TEORES E RESERVA - MEDIDA	INDICADA	INFERIDA

ANEXOS

FICHAS B ☐ C ☐ p.403

CADASTRO DE OCORRÊNCIAS MINERAIS

PRINCIPAL MINÉRIO OU ELEMENTO ECONÔMICO: ZIRCÔNIO

C/C 1183 **A**

N.o 814

N.o ARQUIVO GERAL:

LOCALIZAÇÃO (EM MAPAS, FOTOMOSAICO, AEROFOTOS, ETC.)

N.os DOS PRINCIPAIS AFLORAMENTOS VISITADOS (V. FICHA DE DESCRIÇÃO DE AFLORAMENTOS)

SITUAÇÃO GEOGRÁFICA

EST. AL | MUN. PIAÇABUÇU

TOPONÍMIA riacho Batinga

ALTIT.

EM LAVRA ☐

EM PESQUISA ☐

PARAL. ☐ ABAND. ☐

EM GARIMPO ☐

DESCOBERTA NÊSTE PROJ.

PEQUENA ☐ GRANDE ☐

VIA DE ACESSO

RELÊVO

COND. HIDROLÓGICAS

VEGETAÇÃO

INTEMPERISMO (SOLOS)

SITUAÇÃO GEOLÓGICA

FORMA DA OCORRENCIA

A1 - FILÃO ☐ A2 - "AMAS" ☐ A3-ESTRATIFORME ☐ A4-LENTICULAR ☐ A5 - OUTROS ☐ MISTOS ☐

B1 - MÁCIÇO ☐ B2-DISSEMINADO ☐ B3 - PREENCH. ☐ B4 - SUBSTIT. ☐ B5 - OUTROS ☐ MISTOS ☐

SINTESE DESCRITIVA DO CORPO MINERALIZADO (MEDIDAS, PARAGÊNESE, ETC.)

MINERALIZ.

PRIM. ☐ SEC. ☐

SÍNTESE DA GEOLOGIA PROVINCIAL

UNIDADE ESTR. Depósitos praiais

MINERAIS DE GANGA

MINERAIS ECONÔMICOS (CLASSIFICAR COM LETRAS A. B. C. ETC.)

TEORES E RESERVA - MEDIDA	INDICADA	INFERIDA

ANEXOS

FICHAS B ☐ C ☐ p.403

CADASTRO DE OCORRÊNCIAS MINERAIS

PRINCIPAL MINÉRIO OU ELEMENTO ECONÔMICO: ZIRCÔNIO

C/C 1183 **A**

N.o 815

N.o ARQUIVO GERAL:

LOCALIZAÇÃO (EM MAPAS, FOTOMOSAICO, AEROFOTOS, ETC.):

N.os DOS PRINCIPAIS AFLORAMENTOS VISITADOS (V. FICHA DE DESCRIÇÃO DE AFLORAMENTOS):

SITUAÇÃO GEOGRÁFICA

EST. SE | MUN. PIRAMBU

TOPONÍMIA .....

..... ALTIT.

EM LAVRA ☐

EM PESQUISA ☐

PARAL. ☐ ABAND. ☐

EM GARIMPO ☐

DESCOBERTA NESTE PROJ.

PEQUENA ☐ GRANDE ☐

VIA DE ACESSO .....

RELÊVO .....

COND. HIDROLÓGICAS .....

VEGETAÇÃO .....

INTEMPERISMO (SOLOS) .....

SITUAÇÃO GEOLÓGICA

FORMA DA OCORRENCIA

A1 - FILÃO ☐ A2 - "AMAS" ☐ A3-ESTRATIFORME [X] A4-LENTICULAR ☐ A5 - OUTROS ☐ MISTOS ☐

B1 - MACIÇO ☐ B2-DISSEMINADO ☐ B3 - PREENCH. ☐ B4 - SUBSTIT. ☐ B5 - OUTROS ☐ MISTOS ☐

SINTESE DESCRITIVA DO CORPO MINERALIZADO (MEDIDAS, PARAGÊNESE, ETC.)

MINERALIZ.

PRIM. ☐ SEG. [X]

Os depósitos ocorrem sob forma de manchas superficiais descontínuas ou em níveis milimétricos a centimétricos intercalados em areia quartzosa ou ainda como disseminações em dunas.

SÍNTESE DA GEOLOGIA PROVINCIAL

UNIDADE ESTR. Depósitos recentes.

MINERAIS DE GANGA

MINERAIS ECONÔMICOS (CLASSIFICAR COM LETRAS A, B, C, ETC.)

Zircão

TEORES E RESERVA - MEDIDA | INDICADA | INFERIDA

ANEXOS

FICHAS B ☐ C ☐ p.374.

A P Ê N D I C E S

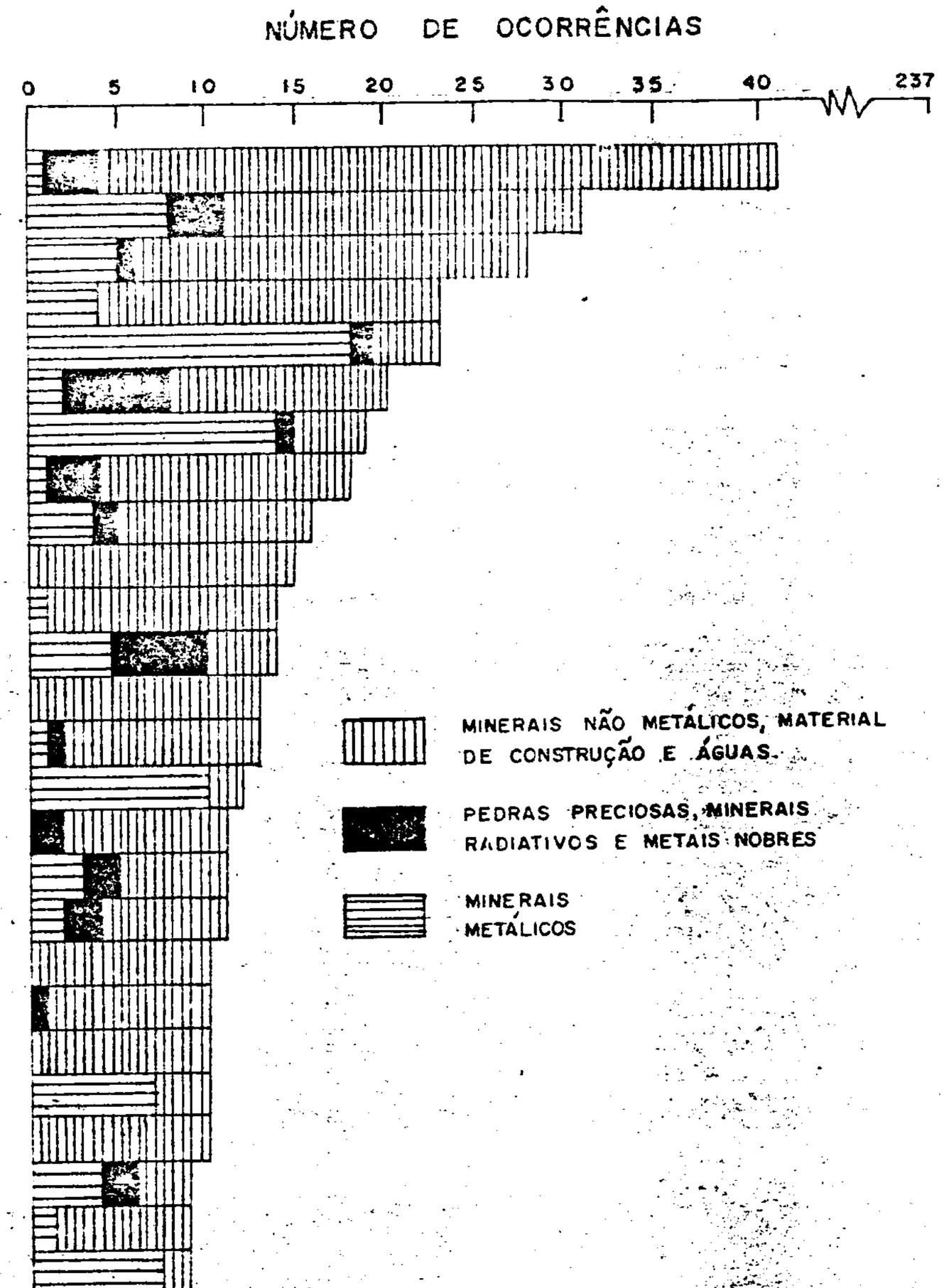

od A-4

Companhia de Pesquisa de Recursos Minerais – CPRM
Agência Salvador
Convênio DNPM / CPRM

DISTRIBUIÇÃO QUANTITATIVA DAS OCORRÊNCIAS POR MUNICIPIOS

PROJETO BAIXO S. FRANCISCO / VAZA-BARRIS	DATA	ESCALA	DESENHISTA	FIG.
	ABRIL 1975		-	APÊNDICE A

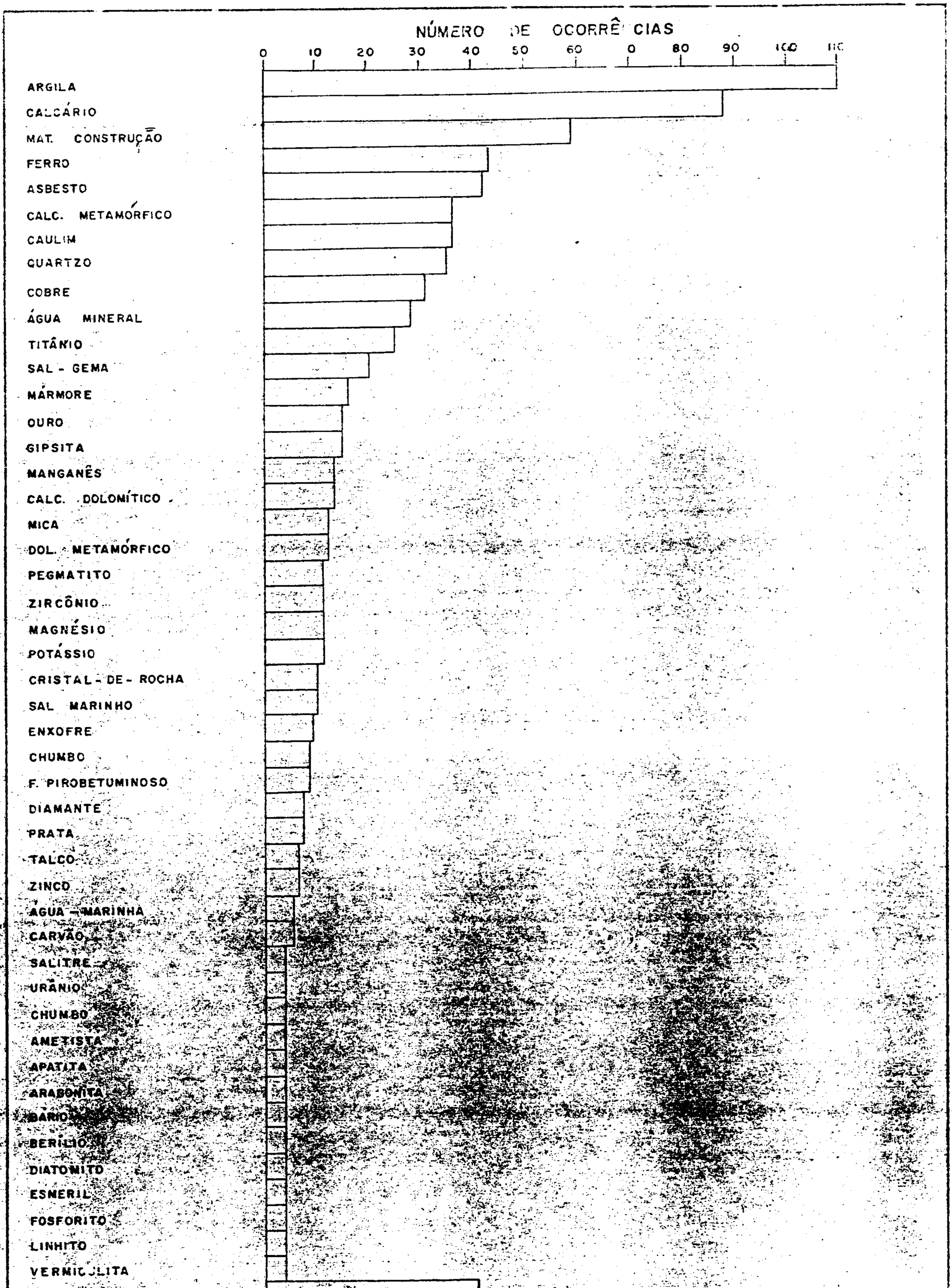

Mod. A-4

Companhia de Pesquisa de Recursos Minerais — CPRM

Agência Salvador

Convênio DNPM / CPRM

DISTRIBUIÇÃO QUANTITATIVA DAS OCORRÊNCIAS POR SUBSTÂNCIA MINERAL

PROJETO BAIXO S. FRANCISCO / VAZA-BARRIS

DATA	ESCALA	DESENHISTA	FIG.
ABRIL 1975			APÊNDICE 8

Município	Toponímia	Minério	Ficha	Referência Bibliográfica
Acajutiba, BA	fazenda Jacaré	cobre	375	274, 304, 401
" "	Médio e Baixo Itapicuru	ouro	648	122, 034, 267, 021, 032
Água Branca, AL	fazenda Caraunã	calcário	200	028, 364
" " "	-	calcário cristalino	286	062
" " "	fazenda Matinho	" metamórfico	315	287, 150
" " "	" Lagoa de Pedras	" "	314	287, 150
" " "	" Caraunã	" "	313	287, 150
" " "	" "	dolomito	424	364
" " "	-	ferro	455	062
" " "	-	mármore	558	062
Água Fria, BA	fazenda Barris	mat, de construção	574	297
" " "	Cova da Onça	tabatinga	747	297
Águas Belas, PE	-	berílio	198	412
" "	-	calcário cristalino	287	412, 235
" "	fazenda dos Meninos	" dolomítico	300	235
" "	Ribeira de Baixo	" "	301	235
" "	Caldeirão Chão	" "	299	235
	-	tântalo	761	412
Alagoinhas, BA	Sauípe	argila	048	315, 297
" "	-	carvão	342	354
" "	Miguel Velho	caulim	347	297, 354
" "	serra do Ouro	"	348	297, 354
" "	Boa União	gipsita	514	354
" "	faz. Portão	mat. de construção	576	297
" "	faz. Pedra	" "	575	297
Amparo do S.Francisco, SE	-	argila	049	197
Anadia, AL	Cachoeirinha	água-marinha	001	016, 418, 407, 028
" "	Várzea do Arroz	"	002	016, 418, 407, 028
" "	-	cobre	367	028

Município	Toponímia	Minério	Ficha	Referência Bibliográfica
Anadia, AL	serra do Tanque D'Arca	ferro	458	176, 016, 418, 407, 028,2
" "	" " Piranguçu	"	457	176, 015, 418, 407, 028,2
" "	engenho Cachoeira	"	456	176, 015, 418, 407, 028,2
" "	-	mármore	559	418, 028
" "	-	mica	633	176
" "	-	quartzo	695	176
Aquidabã, SE	-	argila	050	197
Aracaju, SE	-	"	051	197, 054
" "	NE da cidade	calcário	201	235
" "	salina Porto D'Antas	gipsita	515	198
" "	-	ouro	649	002
" "	-	prata	687	002
" "	-	quartzo	696	198
" "	-	sal marinho	729	019
" "	-	zinco/chumbo	801	169
Araci, BA	faz. Pirilampo	calcário	203	354, 356
" "	" Aracitu	"	202	354, 356
" "	-	mat. de construção	577	297
Arapiraca, AL	Poço Frio	água mineral	006	086, 406
" "	-	alúmen	034	015
" "	serra da Mangabeira	apatita	040	086; 141, 407, 390, 145
" "	faz. Salgado	cobre		305; 297; 401, 240
" "	serra do Minador	apatita	041	407, 390, 145, 150
" "	-	asbesto	150	252
" "	-	berílio	197	145, 150
" "	chaco dos Novilhos	cristalino	288	141
" "	Lagoa Preta	diatomito	422	287
" "	Cangandu	"	421	287
" "	Varginha	"	423	287

Município	Toponímia	Minério	Ficha	Referência Bibliográfica
Arapiraca, AL	-	esmeril	452	407
" "	serrote da Laje	ferro	459	276, 086, 141, 406,151,407
" "	-	flúor	498	015
" "	-	fluoreto de Al e Ca	499	418
" "	Minador	fosforita	512	403
" "	Baixa Grande	"	511	403
" "	serra do Minador	mica	634	150, 418, 145
" "	-	níquel	646	418
" "	serrote da Laje	quartzo rosa	697	150, 403
" "	-	sal-gema	705	052
" "	-	titânio	763	403
" "	próximo à via férrea	vermiculita	795	086, 095, 390
Araua, SE	-	argila	052	192,
Areia Branca, SE	Terra Preta	sílica	739	264, 222
Atalaia, AL	-	esmeril	453	407
" "	-	mica	635	176
Barra dos Coqueiros,SE		sal marinho	730	197
Batalha, AL	faz. Alto do Escuta	asbesto	151	212, 233, 287, 390, 317 150, 174, 159
" "	" Lagoa do Boi	"	152	212, 233, 287, 390
" "	" São Macelino	"	153	317, 150, 174, 159
" "	mina de Campestre	"	154	213, 236, 233, 397, 287, 390, 145, 136
" "	sede municipal	"	155	213
" "	Saúde	"	156	213, 397
" "	Serrinha	"	157	212, 233, 287, 390, 317
" "	faz. Marcelino	calcário	204	405, 364, 390

Município	Toponímia	Minério	Ficha	Referência Bibliográfica
Batalha, AL	imediações da cidade	calcário	205	405, 364, 390, 136
" "	faz. Riachão	calcário metamórfico	316	405, 287, 390, 150
" "	Morro da Cruz	" "	317	405, 287, 390, 150, 255
" "	Pau Ferro	" "	318	405, 287, 390, 150
" "	-	calcita	336	145
" "	-	cristal-de-rocha	401	145
" "	próximo à sede do município	dolomito cristalino	432	213, 237,, 235, 390, 159
" "	Saúde	" "	433	237, 390
" "	Antonino	" "	430	213, 237, 390
" "	Campestre	" "	431	213, 237, 390
" "	faz. São Marcelino	" metamórfico	434	287, 405
" "	serrote dos Veados	ferro	463	276
" "	" do Galvão	"	462	287, 390
" "	-	"	460	150
" "	faz. Alto Vermelho	"	461	252, 390, 159, 145
" "	-	gipsita	516	145
" "	margens do rio Ipanema	mármore	561	174
" "	estrada para Traipu	"	560	174
" "	-	pedra-sabão	663	406, 086
" "	-	titânio	764	145, 150
Belém, AL	sede municipal	calcário	206	022
" "	Este da cidade	ferro	464	022
Belo Monte, AL	Jaramataia	aragonita	043	418
" " "	faz. Olho d'Água	asbesto	158	276, 397, 317
" " "	serra das Queimadas	calcário	207	405, 364
" " "	-	calcário cristalino	289	235, 159
" " "	Boqueirão	" metamórfico	319	405, 287
" " "	faz. Mariana	" "	320	405. 287

Município	Toponímia	Minério	Ficha	Referência Bibliográfica
Belo Monte, AL	faz. Maria Preta	calcário metamórfico	321	405, 287
" " "	" Salgado	" "	322	405, 287
" " "	Feliz Deserto	" "	323	405, 287
" " "	-	calcita	337	418
" " "	serra do Olho D'Água das Queimadas	dolomito metamórfico	435	364, 405, 276
" " "	serra do Meio	" "	436	364, 405, 276
" " "	" dos Fornos	" "	437	364, 405, 276
" " "	-	mica	636	016
" " "	-	talco	755	016, 418, 407
Birítinga, BA	faz. Realeza	tabatinga	748	297
Bom Conselho, PE	-	calcário cristalino	209	412
" " "	-	ferro	465	412
" " "	-	tântalo	762	412
Brejo Grande, SE	-	argila	053	197
" " "	-	sal marinho	731	197
" " "	ilha do Funil	titânio	767	374, 325, 222
" " "	Ponta dos Mangues	"	769	303
" " "	ilha de Arambipe	"	766	403
" " "	Canal da Poça	"	765	403
" " "	rio dos Mosquitos	"	770	403
" " "	região da foz do São Francisco	"	768	374
" " "	ilha do Arambipe	zircônio	806	403
" " "	Ponta dos Mangues	"	807	403
" " "	rio dos Mosquitos	"	808	403
" " "	Canal da Poça	"	805	403

Município	Toponímia	Minério	Ficha	Referência Bibliográfica
Cachoeira, BA	sítio Mamocabo	cobre	374	110, 002
" "	São José	"	373	002
" "	Jenipapo	"	372	002
" "	faz. Vitória	"	371	356
" "	" Guaibinha	"	370	356
" "	" Coqueiros	"	369	356
" "	Belém	"	368	002
" "	Bauaçu	diamante	413	002
" "	-	esmeril	451	043
" "	-	ferro	466	043
" "	cabeceiras do rio Cachoeira	"	467	039, 240, 305, 401, 142
" "	faz. Rosário	"	468	039, 240, 305, 301, 142
" "	zona da estrada de ferro	"	471	109, 267
" "	serra da Conceição	"	470	039, 240, 305, 401, 142
" "	riacho do Bendengó	"	469	039, 240, 315, 401, 142
" "	Cui-Cui	manganês	545	240, 003, 305, 400, 142, 497
" "	fazenda Cruzeiro	"	546	240, 003, 305, 400, 142, 497
" "	Pedra	"	547	003, 305, 401, 192, 297
" "	serra da Conceição	"	548	003, 305, 401, 142, 297
" "	faz. Engenho do Braco	mat. de construção	578	142, 297, 025, 026
" "	faz. Altamira	quartzito	694	315
Camaçari, BA	Dias D'Ávila	água mineral	008	297
" "	Água Branca	" "	007	356, 142, 297
" "	São José	areia	047	315
" "	Guajirus	"	046	354

Município	Toponímia	Minério	Ficha	Referência Bibliográfica
Camaçari, BA	Lamarão	argila	059	315
" "	faz. Barbosa	"	055	315, 057, 401, 354
" "	" Limoeiro	"	056	315, 057, 401, 354
" "	Biribeira	"	054	356
" "	faz. República	"	057	315, 057, 401, 354
" "	km 47 da E.F.L.B	"	058	315, 057, 401, 354
" "	faz. São João I	argila/caulim	141	315, 057, 297
" "	" São João II	" "	142	315, 057, 297
" "	" Trapiche	" "	143	315, 057
" "	São José da Várzea	" "	144	315, 057
" "	faz. Jerusalém III	" "	131	315, 057, 297
" "	" Jordão	" "	132	315, 057, 297
" "	" Jordão II	" "	133	315, 057, 297
" "	" Mangueira	" "	134	315, 057
" "	" Oitis	" "	135	315, 057
" "	" Olhos D'Água	" "	136	315, 057, 297
" "	" Olhos D'Água II	" "	137	315, 057, 297
" "	" Parafusos	" "	138	315, 057, 401, 354
" "	" Santa Clara	" "	139	315, 057
" "	" Santa Terezinha	" "	140	315, 057
" "	" Jerusalém	" "	130	315, 057, 297
" "	" Campoanes	" "	129	315, 057, 297
" "	" Burizeiro	" "	128	315, 057
" "	" Araçás	" "	127	315, 057, 297
" "	Dias D'Ávila	" "	126	315, 057, 401, 354, 297
" "	faz. Bela Vista	caulim	350	356, 122, 057, 100
" "	N.S. de Fátima	"	349	356, 122, 057, 101
" "	faz. República	"	352	356, 122, 057, 401

Município	Toponímia	Minério	Ficha	Referência Bibliográfica
Camaçari, BA	faz. Feira Velha	caulim	351	356, 122, 057, 401
" "	proximidades da divisa com o município de Salvador.	coríndon	400	061, 062
" "	-	diamante	414	025, 038, 026, 005
" "	Tabuleiro Grande	ferro	478	305, 400
" "	-	magnésio	534	354
" "	próximo a Salvador	rubi	703	061
" "	próximo a Salvador	safira	704	061
" "	Campo Belo I	sílica	740	356, 354, 354
" "	Olhos D'Água	"	742	356, 354, 354
" "	Guagirus	"	741	315
" "	São José	"	743	315
" "	-	tabatinga	749	156, 297
" "	margem da estrada de ferro	talco	756	004
Campo do Brito, SE	-	argila	060	197
" "	faz. Cotões	caulim	353	264, 222
" "	-	chumbo	359	198
" "	perto de Itaborana	zinco/chumbo	802	169
Campo Grande, AL	Alagoinhas	asbesto	159	276, 233, 287, 317, 150
" "	Boa Vista	"	160	276
" "	Cajarana	"	161	276
" "	Chica	"	162	276
" "	faz. Altamira	"	163	276
" "	" Cachoeira	"	164	276
" "	Tocas	"	168	276
" "	faz. São Miguel	"	165	276, 233, 287, 317, 150
" "	Trapiás	"	167	276, 233, 317, 287, 159, 150

Município	Toponímia	Minério	Ficha	Referência Bibliográfica
Campo Grande, AL	Manuéis	asbesto	166	233, 287, 317, 150
Candeias, BA	Cova de Defunto	argila	061	354, 197, 142
" "	–	"	062	354, 197, 142
" "	Limociro	"	063	354, 197, 142
" "	faz. Estopa	argila/caulim	145	354
" "	–	calcário dolomítico	302	235
" "	–	folhelho betuminoso	502	045
Canhoba, SE	–	argila	064	197
Canindé do São Francisco, SE	–	calcário	208	325
Capela, SE	–	argila	065	197
" "	–	magnésio	535	351
" "	–	Ouro	650	002
" "	–	potássio	676	351
" "	–	sal-gema	706	351
Cardeal da Silva, BA	–	mat. de construção	579	297
Cari , SE	–	argila	066	197
Carmópolis, SE	–	gipsita	517	198
" "	–	magnésio	536	351, 247
"	–	potássio	677	222,401, 324, 351, 247
" "	–	sal-gema	707	351, 301, 255,222, 247
Catu, BA	–	argila	067	128
" "	Araçás	carvão	343	354
" "		mat. de construção	580	297
Cipó, BA	Rio Grande	água mineral	014	025, 017, 026, 142, 006, 020, 011, 297
" "	Ferventinho	" "	011	025, 017, 026, 142, 006, 020, 011, 297
" "	Fonte das Lages	" "	012	025, 017, 026, 142, 006, 020, 011, 297

Município	Toponímia	Minério	Ficha	Referência Bibliográfica
Cipó, BA	Olhos d'Água	água mineral	013	025, 017, 026, 142
" "	-	mat. de construção	581	142
Conceição de Feira, BA	faz. Sítio	argila	069	315
" " " "	" Conceição	"	068	315
" " " "	Lugar Pedreira	mat. de construção	582	297
Conceição do Jacuípe, BA	Picado	gipsita	518	354
" " "	-	mat. de construção	583	297
Conde, BA		" " "	584	297, 305
Conceição de Maria, BA	faz. Nova Sorte	água mineral	009	356, 297
" " " "	Itacava	" "	010	356, 297
" " " "	Carvalho	ferro	473	356, 354
" " " "	faz. Riachão	mat. de construção	585	297
Coruripe, AL	Olho d'Água do Acióli	aragonita	044	407
" "	Palmeira	"	045	407
" "	-	calcário	209	016
" "	-	gipsita	519	418, 407
Crisópolis, BA	faz. Pedreira	calcário dolomítico	304	356, 305, 401, 297, 325
" "	" Outeiro do Matame	" "	303	356, 305, 401, 297, 325
" "	Sambambaia	mat. de construção	586	297
Delmiro Gouveia, AL	-	calcário	210	252
Divina Pastora, SE	-	argila	070	197
" " "	-	magnésio	537	351
" " "	-	potássio	678	351
" " "	-	calcário	211	378, 281, 222
Entre Rios, BA	faz. Estância Feliz	argila	071	215
" "	-	carvão	344	354
" "	-	mat. de construção	587	297
" "	-	[illegible]	637	017

Município	Toponímia	Minério	Ficha	Referência Bibliográfica
E anade	15 km a W da faz. Jacaré	cobre		274, 164, 298
Estância, SE	–	argila	072	222
" "	a Sul da cidade	calcário	212	04
" "	–	ouro	651	002
" "	–	prata	688	002
" "	–	sal marinho	732	197
" W	Cabeça do Boi	talco	757	002
" "	–	zinco/chumbo	803	0 6
Feira de Santana, BA	Lagoa Salgada	argila	074	356
" " "	" do Mudé	"	073	356
" " "	–	enxofre	442	142
" " "	faz. Corcovado	manganês	549	142, 305, 401
" " "	" Subaé	mat. de construção	588	089, 297
Frei Paulo, SE	–	argila	075	197
"	–	calcário	213	281, 222
(ral Maynard, SE	–	calcário	214	378
Glória, BA	serra Negra	"	217	235
" "	" do Bico	"	216	235
" "	Olho D'Água	"	215	235
" "	–	calcário dolomítico	305	235
" "	–	enxofre	443	241, 142
" "	Bacamarte	folhelho pirobetuminoso	506	092
" "	–	mármore	562	235
" "	Torquato	material de construção	589	297
" "	–	mica	638	142

Município	Toponímia	Minério	Ficha	Referência Bibliográfica
Glória, BA	proximidades do rio das Éguas	ouro	653	002, 305, 401, 142
" "	faz. Malhada	"	652	002, 305, 401, 142
Gracho Cardoso, SE	-	argila	076	197
Igaci, AL	vale do Coruripe	calcário	218	364
" "	serrote da Pedra	ferro	474	276, 403, 287, 354
Igreja Nova, AL	Vale do Boacica	caulim	354	287
" " "	" " "	folhelho	501	287
" " "	-	gipsita	520	418, 407
Indiaroba, SE	-	argila	077	197
" "	-	calcário	219	222
Inhambupe, BA	faz. Saquinho	"	220	401, 142
" "	Boa Vista	cristal-de-rocha	402	034
" "	Divina Pastora	" "	403	034
" "	-	mat. de construção	590	142
Irará, BA	-	tabatinga	750	142
" "	-	mat. de construção	591	297
" "	Água Fria	zircônio	809	401
Itabaiana, SE	-	argila	078	197, 198
" "	-	calcário	221	281
" "	-	chumbo	360	222
" "	serra de Itabaiana	mat. de construção	592	198
" "	" " "	ouro	654	029, 002
" "	-	prata	689	002
" "	serra de Itabaiana	quartzo	698	198, 409
" "	Ribeira	salitre	725	002
" "	-	sílica	744	264, 222
" "	-	titânio	771	198
" "		zinco/chumbo	804	169

Município	Toponímia	Minério	Ficha	Referência Bibliográfica
Itabaianinha, SE	-	argila	079	197, 222
Itabi, SE	-	argila	080	197
Itanagra, BA	faz. Mirassol	argila	081	356
" "	-	carvão	345	354
Itaparica, BA	Grupo Escolar da cidade	água mineral	015	356, 142, 297
" "	ilha de Stº Amaro	asfalto	192	401, 142, 297
" "	baía de Todos os Santos	calcário coralígeno	283	356, 354
" "	riacho Amendoim	cobre	376	002
" "	-	folhelho pirobetuminoso	507	088
" "	extremidade Norte da ilha	linhito	531	002, 026, 025
" "	-	mat.. de construção	593	297
" "	faz. Santa Luzia	sal-gema	708	315
Itapicuru, BA	Fervente	água mineral	016	025, 023, 017, 026, 142, 006, 020, 011, 297
" "	Mosquete	" "	017	023, 142, 297
" "	-	calcário	223	143
" "	-	folhelho betuminoso	504	055
" "	-	folhelho pirobetuminoso	508	055
" "	-	mat. de construção	594	297
" "	-	tabatinga	751	297
Itaporanga da Ajuda, SE	-	quartzo	699	198
" " " "	-	sal-marinho	733	197
" " " "	Vila Santa Luiza	calcário	224	235
Jacaré dos Homens, AL	faz. Tinguinzeiro	calcário cristalino	292	150
" " " "	" Aguada	" "	291	150

Município	Toponímia	Minério	Ficha	Referência Bibliográfica
Jandaira, BA	-	mat. de construção	595	274
Japaratuba, SE	-	argila	082	198
" "	-	calcário	225	325
[illegible]	-	calcário	225	325
" "	-	caulim	355	198
" "	-	magnésio	538	251
" "	-	potássio	679	351
" "	-	sal-gema	709	351
Japoatã, SE	-	argila	083	197
Jaramataia, AL	-	asbesto	169	213
" "	faz. Garrote Bravo	"	170	159
" "	" Bela Vista	calcário	226	364, 405
" "	" Alto dos Camilos	calcário cristalino	293	405, 235, 159, 150
" "	" Alto	" metamórfico	324	405, 287
" "	" Garrote Bravo	" "	325	405, 287
" "	" Morros	" "	326	405, 287
" "	" Serrote	" "	327	405, 287
" "	" Riacho dos Albertos	dolomito metamórfico	441	287, 405
" "	" Bela Vista	" "	439	287, 405, 364
" "	" Francisco Costa	" "	440	287, 405
Jeremoabo, BA	Alto dos Camilos		438	287, 405
" "	-	chumbo	361	122
" "	serra Negra	cobre	377	122, 122, 110
" "	Monte Alto	ferro	475	305, 401
" "	serra do Marancó	manganês	552	240, 305, 401
" "	faz. Caritá	"	551	240, 305, 401
" "	Canabrava	"	550	240, 305, 414

Município	Toponímia	Minério	Ficha	Referência Bibliográfica
Jeremoabo, BA	a NE de Angico	manganês	553	240, 003, 305, 401, 142, 297
" "	-	nitrato	647	025
" "	faz. Xuquê	salitre	726	142, 305, 020, 401, 025, 026, 414, 404
" "	-	tabatinga	752	142
Jirau do Ponciano, BA	faz. Nova	asbesto	171	276
" " " "	Morro dos Manuéis	"	175	276, 397, 159, 136
" " " "	Garrote Bravo	"	172	233, 287, 317, 150
" " " "	Gotas Miúdas	"	173	276
" " " "	Grotas do Minador	"	174	233, 305, 317, 150
" " " "	Povoado de Santa Cruz	"	176	276
" " " "	Sítio Pau Branco	"	177	287, 317, 150,
" " " "	pedreira da Grota de Balança de Baixo	cristal-de-rocha	404	276
" "	Vale do Coruripe	folhelho	502	192
Lagarto, SE	Saboeiro	água mineral	018	264, 325, 198, 222
" "	-	argila	084	197
" "	-	calcário	227	281, 222
" "	-	dolomito	425	325
" "	-	enxofre	444	232, 222
" "	-	ferro	476	198
" "	fazenda Canafístula	mármore	563	350, 325, 198, 222
" "	-	ouro	655	002
" "	-	prata	690	002
" "	-	zinco	799	169
Lagarto/São Domingos, SE	limite dos municípios	mármore	564	264, 325

Município	Toponímia	Minério	Ficha	Referência Bibliográfica
Lamarão, BA	fazenda Baixão	calcário	228	297
" "	" Veludo	"	229	297
" "	" Baixão	mat. de construção	603	297
Laranjeiras, SE		calcário	230	048, 378, 281, 325, 198, 222, 136
" " "	Anápolis	cobre	378	029
" " "	"	chumbo	362	029
" " "	-	gipsita	521	222
	rio Poxim	ouro	656	002
" " "	rio Salobro	ouro	657	002
Lauro de Freitas, BA	fazenda Jabará	argila/caulim	147	315
" " " "	" Caji	argila/caulim	146	315
" " " "	Valéria	calcário	232	315
" " " "	fazenda Cabo Verde	calcário	231	315
" " " "	-	mat. de construção		297
" " " "	bacia do rio Cantagalo	mat. de construção	596	354, 354, 354
" " " "	bacia do rio Jaíba	mat. de construção	597	354, 354, 354
" " " "	bairro Pirajá	mat. de construção	598	356
" " " "	" Valéria	mat. de construção	599	356
" " " "	Cangurungu	mat. de construção	600	315
" " " "	Engenho do Buraco	mat. de construção	601	354, 354, 354
" " " "	Parque Rural Senhor do Bonfim	mat. de construção	602	354, 354, 354
" " "	-	grafita	529	002, 003
Limoeiro de Anadia, AL	Morro de Bom Sucesso	água-marinha	003	407
" " " "	serra da Pacoeira	apatita	042	407, 150
" " " "	Bom Sucesso	berílio	199	145, 150
" " " "	fazenda Jenipapo	cristal-de-rocha	405	403

Município	Toponímia	Minério	Ficha	Referência Bibliográfica
Limoeiro de Anadia, AL	serra do João Antônio	espinélio	454	403, 145, 150
" " " "	" dos Veados	ferro	477	253, 406, 016, 418
" " " "	" do Minador	fluoreto duplo de alumínio e cálcio	500	015, 016
" " " "	-	granada	530	141
" " " "	Alto Tipi	mármore	565	418
" " " "	-	pegmatito	665	141, 095, 406, 086
" " " "	Bom Sucesso	pegmatito	666	086, 095, 406
" " " "	Brejo	pegmatito	667	086, 406, 095
" " " "	Breu	pegmatito	668	086, 141, 095, 406
" " " "	garimpo da Rita	pegmatito	669	086, 095, 406
" " " "	Olho D'Água das Antas	pegmatito	670	141
" " " "	Pedras Pretas	pegmatito	671	086, 095, 406
" " " "	Riacho Seco I	pegmatito	672	086, 095, 406
" " " "	Riacho Seco III	vermiculita	796	406, 407
" " " "	-	água mineral	019	264, 222
Macambira, SE	-	argila	085	197
" "	-	calcário	233	378, 281
" "	-	calcário metamórfico	328	264
" "	fazenda Junco	asbesto	178	407
Major Isidoro, AL	-	quartzo	700	407
" " "	-	calcário	234	407
" " "	serra dos Cavalos	potássio	680	351
Malhador, SE	-	magnésio	539	351
" "	-	argila	086	401
Maragojipe, BA	Vila de Najé	cobre	386	354, 401, 409
" "	fazenda S. Antônio			

Município	Toponímia	Minério	Ficha	Referência Bibliográfica
Maragojipe, BA	fazenda Tabuleiro das Navalhas	cobre	387	354, 401, 409
" "	fazenda Tijuco	cobre	388	354, 401, 409
" "	" Umbaúba	cobre	389	354, 401, 409
" "	" Vitória	cobre	390	274
" "	" Água Fria	cobre	380	356
" "	" Araquã	cobre	381	354, 401, 409
" "	" Buraco	cobre	382	354, 401, 409
" "	" Copacabana	cobre	383	354, 401, 409
" "	" Guaí	cobre	384	354, 401, 409
" "	" Luz	cobre	385	354, 401, 409
" "	engenho Ponta	cobre	379	356
" "	-	enxofre	445	401
" "	estrada de ferro	ferro	479	109, 267
" "	Copioba	ferro	478	039, 002
" "	rio do Urubu	mat. de construção	604	297
" "	Sinunga	mat. de construção	605	297
" "	-	prata	691	409
Maravilha, AL	Ribeira do Capiá	titânio	772	150
Maruim, SE	-	argila	087	197
" "	-	calcário	236	048, 281, 378, 325, 198, 136
	-			
" "	-	potássio	681	351
" "	-	magnésio	540	351
Mar Vermelho, AL	fazenda Mar Vermelho	água mineral	020	150
" "	-	calcário	235	252
" " "	-	cobre	391	407

Município	Toponímia	Minério	Ficha	Referência Bibliográfica
Mar Vermelho, AL	serra Pirambuçu	ferro	481	016, 418, 407, 028
" " " "	serra de Tanque D'Arca	ferro	480	016, 418, 407, 028
Mata de São João, BA	fazenda Sítio do Meio	argila	089	354, 305, 401, 354
" " " " "	" Santo Antônio	argila	090	354, 305, 401, 354
" " " " "	" Caboré	argila	088	354, 305, 401, 354
" " " " "	Núcleo Colonial JK	caulim	356	305, 401
Mata Grande, AL	Rosário	calcário cristalino	294	235
" " " "		ferro	472	028
" " " "	serrote de Surubim	mármore	566	364, 287
" " " "	-	mica	639	151
" " " "	morro do Carié	pegmatito	673	405
" " " "	Poço do Rancho	titânio	773	092
" " " "	serra do Parafuso	titânio	774	407
Monte Alegre de Sergipe, SE	-	argila	091	197
Muribeca, SE	-	argila	092	197
Muritiba, BA	-	cobre	392	002
Neópolis, BA	-	argila	093	197
Neópolis, SE	margem do rio São Francisco	turfa	789	222, 198
N. S. da Glória, SE	-	argila	094	197
N. S. das Dores, SE	-	argila	095	197
" " " " "	fazenda Poções	manganês	555	198, 222
" " " " "	" Tabocas	manganês	556	198, 222
" " " " "	Besouro	manganês	554	198, 222
N. S. do Socorro, SE	-	água mineral	022	198, 222
" " " " "	-	argila	096	197, 198, 222
" " " " "	-	calcário	237	222, 378, 281, 136
" " " " "	-	ferro	483	198

Município	Toponímia	Minério	Ficha	Referência Bibliográfica
N. S. do Socorro, SE	-	gipsita	522	222
" " " " "	-	potássio	682	324, 198, 222
" " " " "	-	sal-gema	710	222, 198, 247, 216
" " " " "	-	sal marinho	734	197
Nova Soure, BA		água mineral	021	297
" " "	fazenda Melancia	mat. de construção	606	297
Olindina, BA	Topo -	mat. de construção	607	297
Ouriçangas, BA	-	mat. de construção	608	297
Pacatuba, SE	-	calcário	238	078
" "	-	sal marinho	735	197
" "	ilha Arambipe	titânio	775	374, 325, 222
" "	vale do rio Betume	linhito	532	029
Palmeira dos Índios, AL	-	ametista	035	176
" " " "	Coruripe	calcário	239	095, 406, 086
" " " "	fazenda Sabiá	calcário	240	364
" " " "	vale do Coruripe	calcário	241	364
" " " "	fazenda Coruripe	calcário cristalino	295	287, 159, 150
" " " "	" Encantado	" "	296	016, 287, 159, 150
" " " "	" Caboclos	calcário metamórfico	329	016, 287
" " " "	" Sabiá	calcário metamórfico	330	016, 287
" " " "	serra do Bonifácio	calcário metamórfico	331	016, 287
" " " "	" "	calcita	338	016, 418, 407, 028
" " " "	Olhos d'Água do Acioli	cobre	393	028
" " " "	-	cristal-de-rocha	406	407, 150
" "	serrote do Jacuípe	cromo	411	407

Município	Toponímia	Minério	Ficha	Referência Bibliográfica
Palmeira dos Índios, AL	Lagoa do Caboclo	ferro	484	150, 176, 403
" " "	" serra das Panelas	ferro	485	001, 151, 028, 002
" " "	" Olhos d'Água do Acioli	folhelho betuminoso	505	328
	-			
" " "	" propriedade Coruripe	mármore	568	403
" " "	" Olhos d'Água do Acioli	"	567	151, 028, 418
" " "	" -	mica	640	016, 407
" " "	" -	quartzo	701	176
" " "	" Canafístula	sal-gema	715	086, 406
" " "	" Lagoa do Canto	sal-gema	711	112, 176, 403, 144, 151, 150, 136
" " "	" " " Xexéu	sal-gema	712	151
" " "	" " dos Porcos	sal-gema	713	112, 176, 403, 144, 151, 150, 136
" " "	" " Nova	sal-gema	714	112, 176, 403, 144, 150, 136
" " "	" Umburi	titânio	776	403
" " "	" serrote do Jacuípe	titânio	778	016, 418
" " "	" Táboa	titânio	779	403
" " "	" propriedade de José Belém	titânio	777	028
" " "	" fazenda Encantado	vesuvianita	798	150
Pão de Açúcar, AL	-	asbesto	179	407
" " " "	-	calcário	242	136, 407
" " " "	fazenda Pau Ferro	calcário cristalino	297	235
" " " "	-	ferro	486	418
" " " "	Olhos d'Água do Acioli	mica	641	016
" " " "	-	pegmatito	674	072, 074
Paripiranga, BA	fazenda Salgado	cobre	394	305, 297, 401, 240

Município	Toponímia	Minério	Ficha	Referência Bibliográfic
Paripiranga, BA	fazenda Riacho	calcário	244	305, 401, 297
" "	lagoa da Mata	"	245	305, 401, 297
" "	Sítio da Conceição	"	248	305, 401, 297
" "	fazenda Poço	"	246	305, 401, 297
" "	" Quixaba	"	247	305, 401, 297
" "	" Amargosa	"	243	305, 401, 297
" "	-	cristal-de-rocha	407	305, 297
" "	fazenda Chico Pereira	enxofre	446	240, 198, 401
" "	Sítio Sabão	enxofre	447	240, 198, 401
" "	-	mat. de construção	609	142
" "	Vila de Adustina	enxofre	448	274, 305
Paulo Afonso, BA	serra da Lagoa	ametista	036	407
" "	-	calcário	249	078
" "	serra do Padre	calcário dolomítico	310	235
" "	Mugungo	" "	309	235
" "	Lagoa do Meiru	" "	308	235
" "	fazenda do rio do Sal	" "	307	235, 240, 297
" "	Alto do Caracará	" "	306	235
" "	serra do Paulista	Cobre	395	002
" "	Bom Jesus	cristal-de-rocha	408	407
" "	-	diamante	415,	261, 401, 240, 002
" "	serra do Parafuso	enxofre	440	407
" "	-	ferro	487	418
" "	Soares	linhito	523	058
" "	-	mat. de construção	610	240, 297
" "	-	mica	642	418
" "	-	ouro	658	240, 305, 401
" "	serra do Paulista	prata	692	002
" "	" do Parafuso	salitre	727	407

Município	Toponímia	Minério	Ficha	Referência Bibliográfi.
Paulo Afonso, BA	-	talco	758	013
" " "	serra da Lagoa	topázio	788	407
Paulo Jacinto, AL	fazenda João Calado	asbesto	180	276, 159
" " "	" Lunga do Galvão	calcário	251	364, 287, 405
" " "	" Lunga	"	250	364, 287, 405
" " "	" Mário Veiga	"	252	364, 287, 405
" " "	" Lunga	calcário metamórfico	333	287
" " "	" Lunga do Galvão	" "	334	287
" " "	" Mário Veiga	" "	335	287
Pedra Mole, SE	-	calcário	253	375
Pedrão, BA	fazenda São Miguel	argila	100	401
" "	" Jenipapo	mat. de construção	611	297
" "	" São João	argila	099	401
" "	" Penha	"	098	431
" "	" Buri do Meio	"	097	401
" "	" Mastruço	mat. de construção	612	297
" "	-	salitre	728	711
Penedo, AL	-	gipsita	523	418, 407
Petrolândia, PE	-	diamante	416	284
" "	Barreira do Avarjado	gipsita	524	092
" "	-	calcário	254	235, 078, 092
" "	Parmaso	gipsita	525	492
" "	-	mat. de construção	613	092
Piaçabuçu, AL	-	gipsita	526	418, 407
" "	Batinga	titânio	780	150, 403, 287
" "	Táboa	titânio	783	403, 287
" "	Pontas	titânio	782	403, 287
" "	Imburi	titânio	781	403, 287

Município	Toponímia	Minério	Ficha	Referência Bibliográfica
Piaçabuçu, AL	riacho Batinga	zircônio	814	403
" "	Ponta da Barra	"	812	403
" "	Imburi	"	811	403
" "	Bonito	"	810	403
" "	Pontal do Peba	"	813	403
Pinhão, SE	-	argila	101	197
" "	-	calcário	255	378
Pirambu, SE	-	anidrita	038	366
" "	-	potássio	683	366, 324, 351, 325, 401
" "	-	sal-gema	716	366
" "	-	sílica	745	325
" "	-	magnésio	541	366, 351
" "	-	titânio	784	374
" "	-	zircônio	815	374
Piranhas, AL	-	asbesto	181	418, 407
" "	-	calcário	256	407, 002
" "	-	calcário metamórfico	332	418
Poço das Trincheiras, AL	Ribeira do Capiá	titânio	785	403
Poço Redondo, SE	-	calcário	257	281
" " "	-	argila	102	197
Poço Verde, SE	-	calcário	258	378
" " "	-	argila	103	197
Pojuca, BA	-	argila	104	128
" "	-	carvão	346	354
" "	fazenda Júlia	mat. de construção	614	297
" "	Miranga	" " "	615	297
" "	São José da Várzea	argila/caulim	148	356
" "	rio Pitanga	diamante	418	048
Porto da Folha, SE	serrote da Laje ou da Cal	mármore	569	350, 325, 198, 222, 092
" " "	serra do Papagaio	calcário cristalino	298	276, 222, 092

Município	Toponímia	Minério	Ficha	Referência Bibliográfica
Porto da Folha, SE	faz. Belém	dolomito	426	276
" " " "	" Júlia	dolomito	427	276
" " " "	" Saco Grande	dolomito	428	136, 276
" " " "	" " "	dolomito	429	136, 276
" " " "	serrote da Laje	dolomito		276, 136
" " " "	-	argila	105	192
Porto Real de Colégio, AL	-	cristal-de-rocha	409	150
Pröpriá, SE	-	argila	106	197
Quebrangulo, AL	serra do unga	água marinha	004	016, 418, 407
" "	-	asbesto	182	236
" "	-	calcário	259	
" "	-	bário	194	407
" "		mármore	570	016, 118
" "	riacho Seco	ferro	488	407, 016, 418
Riachão do Dantas, SE	-	argila	107	197
Riachuelo, SE	-	argila	108	197
" "	-	calcário	260	264, 222, 136, 378, 281
Ribeira do Pombal, BA	Mirandela	calcário	261	297
" " " "	-	mat. de construção	616	297
" " " "	-	diamante	419	025, 407, 021, 026
" " " "	faz. Olho d'Água	tabatinga	753	297
Ribeiro do Amparo, BA	Heliópolis	mat. de construção	617	297
Ribeirópolis, SE	-	argila	109	197
Rio Real, BA	faz. Buri	calcário	262	315, 297
" " "	ilha dos Canais	ouro	659	305, 401
" " "	Teotônio	mat. de construção	618	297
Rosário do Catete, SE	-	magnésio	542	351
" " " "	-	potássio	684	351

Município	Toponímia	Minério	Ficha	Referência Bibliográfica
Rosário do Catete,SE	-	argila	110	197
" " "	-	água mineral	023	198, 222
" " "	-	calcário	263	222, 325, 378, 281
Salgado, SE	-	água mineral	024	325
" "	-	argila	111	197
" "	-	quartzo	702	198
Salinas da Margarida, BA	-	sal marinho	736	025, 026
" " " "	-	mat. de construção	619	297
" " " "	baía de Todos os Santos	conchas calcárias	398	356, 354
Salvador, BA	Ponta da Sapoca	argila	112	356
" "	-	bário	195	305, 401
" "	baía de Todos os Santos	calcário coralíneo	284	354
" "	ilha de Maré	calcário conchilífero	282	315
" "	Abílio de Almeida	calcário	264	356, 305, 235
" "	ilha do Frade	calcário	265	315
" "	Periperi/Paripe	calcário marinho	312	315
" "	Engenho Buraco	mat. de construção	620	354, 025, 026, 354
" "	fazenda Canguru	" "	621	354
" "	" Retiro	" "	622	354, 025, 026, 354
" "	" S. Antônio	" "	623	354
" "	Mapele	folhelho pirobetuminoso	509	088
" "	Enseada de Itapajipe	conchas calcárias	399	356
" "	Lobato	molibdênio	645	017
Santa Bárbara, BA	fazenda Lajedo	mat. de construção	624	297
Santa Brígida, BA		tabatinga	754,	297

Município	Toponímia	Minério	Ficha	Referência Bibliográfica
Stª Luzia do Itanhi,SE	-	calcário	266	002
" " " "	-	argila	113	197
" " " "	-	calcário	222	002
Santana do Ipanema,AL	serra do Poço	ametista	037	150
" " " "	-	pegmatito	675	072
" " " "	-	ouro	660	418
" " " "	-	calcário dolomítico	311	235
Santana do Mundaú,AL	propriedade Cachoeira	vermiculita	797	403
Santa Rosa de Lima,SE	-	argila	114	197
" " "	-	anidrita	039	366
" " "	-	magnésio	543	366, 351
" " "	-	potássio	685,	366, 324, 351, 325, 401
" " "	-	sal-gema	717	366
Santo Amaro, BA	faz. Tibiri	sílica	746	315
" " "	Acupe	mat. de construção	625	297
" " "	-	fosforita	513	025
" " "	-	folhelho pirobetuminoso	510	088
" " "	Lagoa dos Porcos	ferro	389	039
" " "	zona da Estrada de Ferro	ferro	490	109
Santo Amaro de Brotas,SE		ferro	491	002
	canal Pomonga	titânio	786	222
" " " "	=	sal marinho	737	197
" " " "	-	água mineral	028	002, 198, 222
" " " "	-	argila	115	197, 002, 198, 222
" " " "		calcário	267	002
São Brás, AL	Trapiás	asbesto	184	233, 397, 287, 150, 136
" " "	Boa Vista	asbesto	183	233, 397, 287, 150, 136

Município	Toponímia	Minério	Ficha	Referência Bibliográfi
São Brás, AL	–	calcita	339	418
" " "	–	mica	643	407
" " "	–	gipsita	527	407
" " "	–	ferro	492	407
São Cristovão, SE	–	sal marinho	738	197
" " "	–	argila	116	197, 198, 222
" " "	–	água mineral	025	325, 195, 222
" " "	–	calcário	268	281
São Domingos, SE	–	água mineral	026	264, 222
" " "	–	asbesto	185	173
São Félix, BA	–	asbesto	186	044, 031
" "	–	diamante	420	002
" "	–	mat. de construção	627	297
" "	–	manganês	557	219, 192
" "	–	mat. de construção	626	142, 297
S.Francisco do Conde, BA	–	calcário	269	354, 354
S.M. dos Campos, AL	–			
" " " "	–	argila	117	176
" " " "	faz. Conceição	calcário	271	287, 252, 151
" " " "	" São Sebastião	"	273	287, 252, 151
" " " "	engenho Santo Antônio do Furado	calcário	270	287, 252, 151, 407, 405,415
" " " "	faz. Santa Tereza	"	272	287, 252, 151, 407, 405,415
" " " "	Baixa Grande	caulim	357	287
" " " "	Furados	calcita	340	016, 418, 407
S.S. do Passé, BA				
" " " "	faz. Flecha	argila/caulim	149	354
" " " "	" Montevidinho	água mineral	027	142

Município	Toponímia	Minério	Ficha	Referência Bibliográfica
S.S. do Passé, BA				
" " " "	faz. Montevidinho	argila	118	354
" " " "	" "	caulim	358	354
Serrinha, BA	" Realeza	calcário	274	297
Simão Dias, SE	-	argila	119	197
" " "	-	calcário	275	222, 378
" " "	-	mármore	571	378
" " "	Olhos d'Água	chumbo	363	210
" " "	povoado Olho d'Água	enxofre	450	232, 274, 222
Simões Filho, BA	faz. Cururi	mat. de construção	628	356, 354, 297, 354
" " " "	-	argila	120	354
" " " "	Centro Industrial de Aratu	calcário	276	354, 356
Siriri, SE	-	potássio	686	351
" "	-	argila	121	197
" "	-	magnésio	544	351
" "	-	sal-gema	718	351, 325
Tanque D'Arca, AL	Canabrava dos Pais	titânio	787	174
" " "	serra de Tanque D'Arca	ferro	494	287, 407, 174
Tacaratu, PE	fazenda Grande	ferro	493	002
Teodoro Sampaio, BA	" Riachão	gipsita	528	354
" " "	Buracica	mat. de construção	629	297
" " "	Lustosa	" " "	630	297
" " "	Alto Alegre	argila	122	356
" " "	faz. Boa Vista	calcário	277	354, 354
" " "	serra d'Água Norte	calcário	278	354, 354
" " "	faz. Pedra	calcário	279	354, 354
TobiasBarreto, SE		argila	123	197, 222

Município	Toponímia	Minério	Ficha	Referência Bibliográfica
Tomar do Jeru, SE	-	argila	124	197
Traipu, AL	algodões	asbesto	187	397, 159, 151, 136
" "	Cachoeira	asbesto	188	016, 239, 418
" "	Capivara	asbesto	189	233, 287, 317, 150
" "	Matinha	asbesto	190	016, 233, 418
" "	Sítio Barro Vermelho	asbesto	191	276
" "	serra das Porteiras	cromo	412	016
" "	fazenda Santa Irene	calcário	280	252, 086, 095, 406, 002
" "	Porteiras	calcita	341	316, 418, 407
" "	-	cristal-de-rocha	410	407, 150
" "	-	pedra-sabão	664	406
" "	serra das Porteiras	ferro	435	048, 407
" "	Pedra Preta	ferro	496	276
" "	serra das Mãos	mármore	572	016, 418
" "	serrote da Pedra Preta	ferro		276
" "	-	mica	644	407
" "	-	talco	759	016, 418, 407
" "	-	cobre	396	013
Tucano, BA	-	prata	693	002
" "	Poço Redondo	urânio	792	409, 143
" "	a sul da cidade	urânio	790	409
" "	Greguenhen	urânio	791	179
" "	rio Itapicuru	ouro	662	002, 305, 401, 297
" "	Cachoeira do Inferno	ouro	661	002, 305, 401, 297
" "	serra da Rua Nova	urânio	793	297, 338
" "	-	vanádio	798	338
" "	Caldas do Jorro	água mineral	029	297
" "	povoado Ponte Itapicuru	" "	030	297
" "	faz. Gameleira	bário	196	356, 017, 240, 305, 401, 354, 297

Município	Toponímia	Minério	Ficha	Referência Bibliográfica
Tucano, BA		cobre	397	002
" "		mat. de construção	631	297
" "	faz. Tucano de Fora	" "	632	297
" "	" Salgado	ferro	497	305, 297, 401, 240
Umbaúba, SE	-	argila	125	197
" "	-	água mineral	031	325
Vera Cruz, BA	Barra Grande	" "	032	356
" " "	baía de Todos os Santos	calcário coralígeno	285	356, 354
" " "	faz. Conceição	asfalto	193	305, 401
" " "	São José	sal-gema	723	354, 354, 297
" " "	Sobrado	" "	724	354, 354, 297
" " "	Rubinho	" "	721	354, 354, 297
" " "	Salina	" "	722	354, 354, 297
" " "	Ponte Alegre	" "	720	354, 354, 297
" " "	faz. Alegre	talco	760	35
" " "	Gamboa Grande	sal-gema	719	354, 354, 297
Viçosa, AL	faz. Pedra Fogo	água mineral	033	150
" "	Gravatá	" "	005	418
" "	-	calcário	281	418
" "	-	mármore	573	418
" "	serra Dois Irmãos	chumbo	365	418, 407
" "	Bananal	"	365	418, 407

A N E X O S

MINISTÉRIO DAS MINAS E ENERGIA

DEPARTAMENTO NACIONAL DA PRODUÇÃO MINERAL

Levantado

1
279
333
612

185,5
333,0
518,5

CONVENÇÕES GEOLÓGICAS

- Mina ou jazida
- Ocorrência não classificada
- Ocorrência de existencia duvidosa

alm	Alúmen*	(Ficha 034)
Be	Berílio	(Fichas 197 a 199)
Pb	Chumbo	(Fichas 359 a 366 e 801 a 804)
Cu	Cobre	(Fichas 367 a 397)
Cr	Cromo	(Fichas 411 e 412)
Fe	Ferro	(Fichas 455 a 497)
Mn	Manganês	(Fichas 545 a 557)
Mo	Molibdênio	(Ficha 645)
Ni	Níquel	(Ficha 646)
Ta	Tântalo	(Fichas 761 e 762)
Ti	Titânio	(Fichas 763 a 787)
V	Vanádio	(Ficha 795)
Zn	Zinco	(Fichas 799 a 804)
Zr	Zircônio	(Fichas 805 a 815)

*Pesquisado para obtenção de Al

CONVENÇÕES TOPOGRÁFICAS

- Estrada asfaltada
- Estrada de tráfego permanente
- Ponte
- Rios
- Capital
- Outras cidades
- Divisa interestadual
- Via férrea

Mapa-base preparado a partir de mapas planialtimétricos do IBGE nas escalas de 1:500.000 e 1:1.000.000

PROJETO BAIXO SÃO FRANCISCO/ VAZA-BARRIS

RELATÓRIO PRELIMINAR

0 5 10 15 20 25 Km

ESCALA 1:500.000

CPRM
AGÊNCIA SALVADOR

DNPM
7º DISTRITO

MAPA-ÍNDICE
DE OCORRÊNCIAS MINERAIS

MINERAIS METÁLICOS

ANEXO I

levantado

MINISTÉRIO DAS MINAS E ENERGIA
DEPARTAMENTO NACIONAL DA PRODUÇÃO MINERAL

PERNAMBUCO
ALAGOAS
SERGIPE
BAHIA

RASO DA CATARINA

PETROLÂNDIA · TACARATU · GLÓRIA · PAULO AFONSO · DELMIRO GOUVEIA · MATA GRANDE · CANAPI · INHAPI · ÁGUA BRANCA · OURO BRANCO · MARAVILHA · POÇO DAS TRINCHEIRAS · SANTANA DO IPANEMA · CARNEIROS · OLHOS D'ÁGUA DO CASADO · OLIVENÇA · OLHO D'ÁGUA DAS FLORES · SÃO JOSÉ DA TAPERA · MONTEIRÓPOLIS · PALESTINA · JACARÉ DOS HOMENS · BATALHA · PIRANHAS · CANINDÉ DO SÃO FRANCISCO · SANTA BRÍGIDA · PÃO DE AÇÚCAR · POÇO REDONDO · BELO MONTE · PORTO DA FOLHA · GARARU · TRAIPU · PEDRO ALEXANDRE · MONTE ALEGRE DE SERGIPE · JEREMOABO · CEL. JOÃO SÁ · ANTAS · CÍCERO DANTAS · RIBEIRA DO POMBAL · RIBEIRO DO AMPARO · CIPÓ · NOVA SOURE · ARACI · OLINDINA · ITAPICURU · CRISÓPOLIS · BIRITINGA · SÁTIRO DIAS · LAMARÃO · INHAMBUPE · ÁGUA FRIA · SANTA BÁRBARA · SANTANÓPOLIS · IRARÁ · OURIÇANGAS · ARAMARI · ALAGOINHAS · PEDRÃO · FEIRA DE SANTANA · CORAÇÃO DE MARIA · TEODORO SAMPAIO · CONCEIÇÃO DO JACUÍPE · AMÉLIA RODRIGUES · SÃO GONÇALO DOS CAMPOS · CONCEIÇÃO DE FEIRA · S. AMARO · CACHOEIRA · SÃO FELIX · MURITIBA · SÃO FRANCISCO DO CONDE · CANDEIAS · MARAGOJIPE · SALINAS DA MARGARIDA · ITAPARICA · ILHA DE ITAPARICA · VERA CRUZ · BAÍA DE TODOS OS SANTOS · SALVADOR · LAURO DE FREITAS · SIMÕES FILHO · CAMAÇARI · CATU · ITANAGRA · ESPLANADA · CONDE · ENTRE RIOS · CARDEAL DA SILVA · ACAJUTIBA · APORÁ · JANDAÍRA · CRISTINÁPOLIS · RIO REAL · TOMAR DO JERU · UMBAÚBA · S. LUZIA DO ITANHI · ESTÂNCIA · ITABAIANINHA · ARAUÁ · PEDRINHAS · BUQUIM · RIACHÃO DO DANTAS · ITAPORANGA D'AJUDA · SÃO CRISTÓVÃO · ARACAJU · BARRA DOS COQUEIROS · N.S. DO SOCORRO · LARANJEIRAS · SANTO AMARO DAS BROTAS · MARUIM · AREIA BRANCA · CAMPO DO BRITO · SÃO DOMINGOS · LAGARTO · ITABAIANA · MACAMBIRA · MALHADOR · S. ROSA DE LIMA · SIMÃO DIAS · POÇO VERDE · PARIPIRANGA · PEDRA MOLE · PINHÃO · FREI PAULO · RIBEIRÓPOLIS · MOITA BONITA · CRUZ DAS GRAÇAS · N.S. DAS DORES · CANELA · SIRIRI · DIVINA PASTORA · PIACHUELO · JAPARATUBA · GENERAL MAYNARD · CARMÓPOLIS · ROSÁRIO DO CATETE · PIRAMBU · JAPOATÃ · NEÓPOLIS · MURIBECA · MALHADA DOS BOIS · SÃO FRANCISCO · PENEDO · FELIZ DESERTO · PIAÇABUÇU · ILHA DAS FLORES · PACATUBA · BREJO GRANDE · CORURIPE · IGREJA NOVA · PORTO REAL DO COLÉGIO · TELHA · PROPRIÁ · SÃO BRÁS · CANHOBA · AMPARO DE S. FRANCISCO · ITABI · GRACHO CARDOSO · FEIRA NOVA · AQUIDABÃ · CEDRO DE SÃO JOÃO · N.S. DA GLÓRIA · SÃO MIGUEL DO ALEIXO · CUMBE · OLHO D'ÁGUA GRANDE · JUNQUEIRO · SÃO SEBASTIÃO · CAMPO GRANDE · FEIRA GRANDE · JIRAU DO PONCIANO · LAGOA DA CANOA · ARAPIRACA · CAMPO ALEGRE · LIMOEIRO DE ANADIA · ANADIA · COITÉ DO NÓIA · TAQUARANA · BOCA DA MATA · TANQUE D'ARCA · BELÉM · MARIBONDO · ATALAIA · PINDOBA · CAJUEIRO · CAPELA · MAR VERMELHO · CHÃ PRETA · VIÇOSA · QUEBRANGULO · PAULO JACINTO · PALMEIRA DOS ÍNDIOS · BRANQUINHA · UNIÃO DOS PALMARES · SANTANA DO MUNDAÚ · CORRENTES · LAGOA DO OURO · BREJÃO · PALMEIRINA · SÃO JOSÉ DA LAJE · TERESINHA · BOM CONSELHO · MINADOR DO NEGRÃO · IATI · ÁGUAS BELAS · DOIS RIACHOS · CAÇIMBINHAS · MAJOR ISIDORO · CARAÍBA · JARAMATAIA · IGACI · SÃO MIGUEL DOS CAMPOS

Rios: São Francisco · Ipanema · Moxotó · Pajeú · Capiá · Traipu · Coruripe · Jacuípe · Paraguaçu · Subaúma · Inhambupe · Itapicuru · Real · Vaza-Barris · Piauí · Fundo · Sergipe · Poxim · Japaratuba · Siriri · Piauitinga · Jequitaia · Pojuca · Joanes · Ipitanga · Jaguaripe · Una · Cairu · Serra Dois Irmãos · Serra do Tonha · Serra do Poratuba · Serra de Tacaratu

Estradas: BR-116 · BR-101

Coordenadas: 9°00' · 10°00' · 11°00' · 12°00' · 13°00' · 36°00' · 37°00' · 38°00' · 39°00' · 30'

Mapa base preparado a partir de mapas planialtimétricos do IBGE nas escalas 1:500.000 e 1:1.000.000

CONVENÇÕES GEOLÓGICAS

- Jazida abandonada
- Ocorrência não classificada

agm	Água-marinha	(Fichas 001 a 005)
amt	Ametista	(Fichas 035 a 037)
Q	Cristal-de rocha	(Fichas 401 a 410)
dia	Diamante	(Fichas 413 a 420)
spl	Espinélio	(Ficha 454)
grd	Granada	(Ficha 530)
Au	Ouro	(Fichas 648 a 662)
Ag	Prata	(Fichas 687 a 693)
qro	Quartzo rosa	(Ficha 697)
rub	Rubi	(Ficha 703)
saf	Safira	(Ficha 704)
top	Topázio	(Ficha 788)
U	Urânio	(Fichas 790 a 793)
vsv	Vesuvianita	(Ficha 798)

CONVENÇÕES TOPOGRÁFICAS

- Estrada pavimentada
- Estrada de tráfego permanente
- Ponte
- Rios
- Capital
- Outras cidades
- Divisa interestadual
- Ferrovia

CPRM — AGÊNCIA SALVADOR
DNPM — 7º DISTRITO

PROJETO BAIXO SÃO FRANCISCO/VAZA-BARRIS

RELATÓRIO PRELIMINAR

0 5 10 15 20 25 Km

ESCALA 1:500.000

MAPA-ÍNDICE
DE OCORRÊNCIAS MINERAIS

PEDRAS PRECIOSAS E SEMIPRECIOSAS, METAIS NOBRES E MINERAIS RADIOATIVOS

ANEXO II

Relevantada

MINISTÉRIO DAS MINAS E ENERGIA

DEPARTAMENTO NACIONAL DA PRODUÇÃO MINERAL

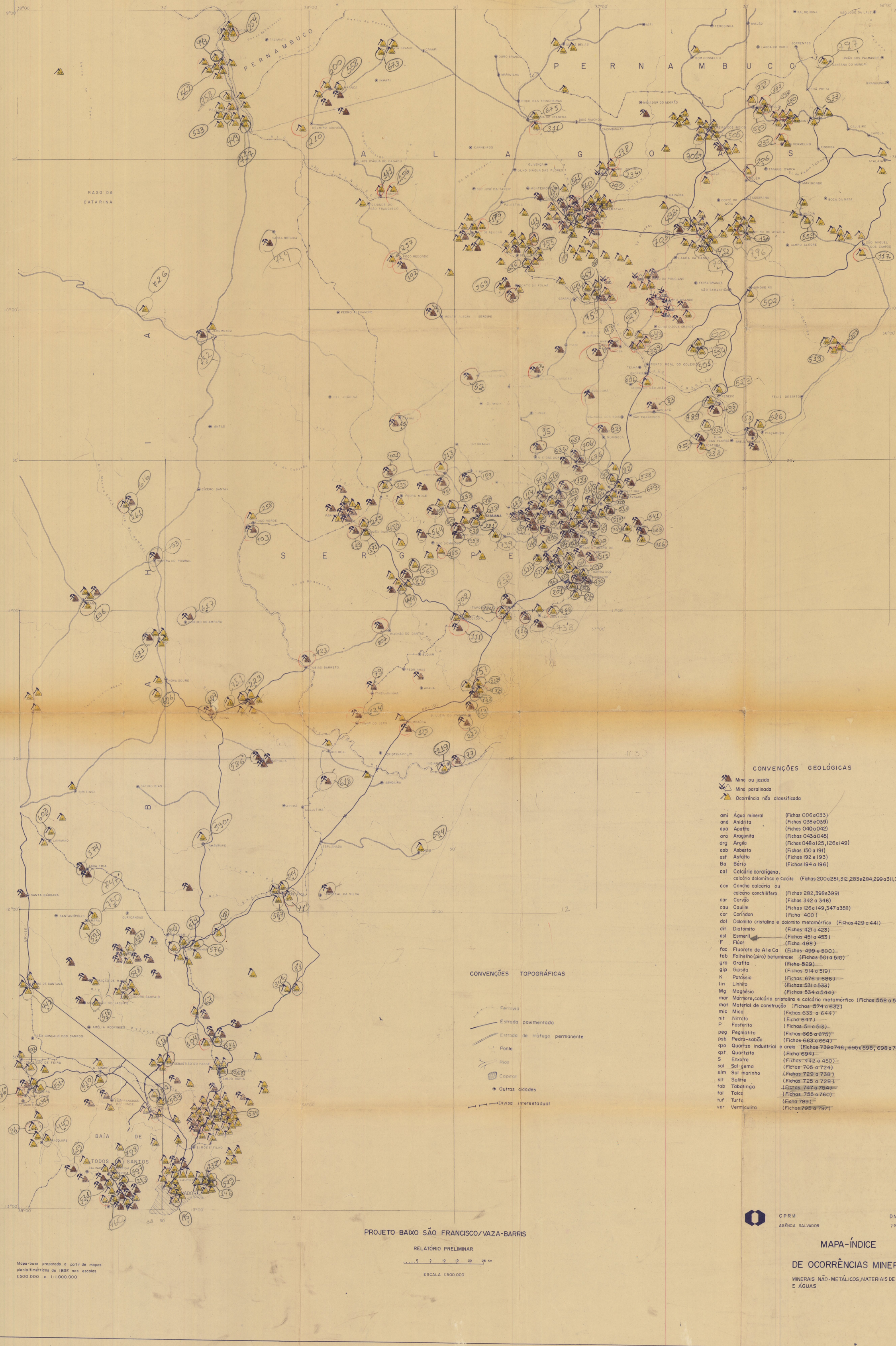

CONVENÇÕES GEOLÓGICAS

- Mina ou jazida
- Mina paralisada
- Ocorrência não classificada

ami	Água mineral	(Fichas 006 a 033)
and	Anidrita	(Fichas 038 e 039)
apa	Apatita	(Fichas 040 a 042)
ara	Aragonita	(Fichas 043 a 045)
arg	Argila	(Fichas 048 a 125, 126 a 149)
asb	Asbesto	(Fichas 150 a 191)
asf	Asfalto	(Fichas 192 e 193)
Ba	Bário	(Fichas 194 a 196)
cal	Calcário coralígeno, calcário dolomítico e calcita	(Fichas 200 a 281, 312, 283 e 284, 299 a 311, 336 a 341)
con	Concha calcária ou calcário conchilífero	(Fichas 282, 398 e 399)
car	Carvão	(Fichas 342 a 346)
cau	Caulim	(Fichas 126 a 149, 347 a 358)
cor	Coríndon	(Ficha 400)
dol	Dolomito cristalino e dolomito metamórfico	(Fichas 429 a 441)
dit	Diatomito	(Fichas 421 a 423)
esl	Esmeril	(Fichas 451 a 453)
F	Flúor	(Ficha 498)
fac	Fluoreto de Al e Ca	(Fichas 499 e 500)
fob	Folhelho (piro) betuminoso	(Fichas 501 a 510)
gra	Grafita	(Ficha 529)
gip	Gipsita	(Fichas 514 a 519)
K	Potássio	(Fichas 676 a 686)
lin	Linhito	(Fichas 531 a 533)
Mg	Magnésio	(Fichas 534 a 544)
mar	Mármore, calcário cristalino e calcário metamórfico	(Fichas 558 a 573)
mat	Material de construção	(Fichas 574 a 632)
mic	Mica	(Fichas 633 a 644)
nit	Nitrato	(Ficha 647)
P	Fosforito	(Fichas 511 a 513)
peg	Pegmatito	(Fichas 665 a 675)
psb	Pedra-sabão	(Fichas 663 a 664)
qzo	Quartzo industrial e areia	(Fichas 739 a 746, 695 e 696, 698 a 702)
qzt	Quartzito	(Ficha 694)
S	Enxofre	(Fichas 442 a 450)
sal	Sal-gema	(Fichas 705 a 724)
slm	Sal marinho	(Fichas 729 a 738)
slt	Salitre	(Fichas 725 a 728)
tab	Tabatinga	(Fichas 747 a 754)
tal	Talco	(Fichas 755 a 760)
tuf	Turfa	(Ficha 789)
ver	Vermiculita	(Fichas 795 a 797)

CONVENÇÕES TOPOGRÁFICAS

- Ferrovia
- Estrada pavimentada
- Estrada de tráfego permanente
- Ponte
- Rios
- Capital
- Outras cidades
- Divisa interestadual

Mapa-base preparado a partir de mapas planialtimétricos do IBGE nas escalas 1:500.000 e 1:1.000.000

PROJETO BAIXO SÃO FRANCISCO/VAZA-BARRIS

RELATÓRIO PRELIMINAR

0 5 10 15 20 25 Km

ESCALA 1:500.000

CPRM — AGÊNCA SALVADOR

DNPM — 7º DISTRITO

MAPA-ÍNDICE

DE OCORRÊNCIAS MINERAIS

MINERAIS NÃO-METÁLICOS, MATERIAIS DE CONSTRUÇÃO E ÁGUAS

ANEXO III