ANEXOS X PASTAS

CONTEÚDO

ANEXOS	PASTAS
1.1/1.2/2.1/2.2/2.3/3.2/3.3	2A
3.4/3.10	2B
3.11/3.16	2C
3.17/3.23	2D
3.24/3.26; 4.1/4.3	2E
3.1	2F
8.1	3A
7.1/7.8	3B
Logs compostos - 1/7	3C
Logs compostos - 8/14	3D
Logs compostos - 15/21	3E
Logs compostos - 22/28	3F
Logs compostos - 29/33	3G
Logs compostos - 34/39	3H
Logs compostos - 40/44	3I
Logs geofísicos - 1/9	3J
Logs geofísicos - 10/18	3K
Logs geofísicos - 19/27	3L
Logs geofísicos - 28/34	3M
Logs geofísicos - 35/44	3N
Fase II - Programa (Anexos I, II)	6A

196
C P R M -- [illegible] O T E
ARQU[illegible] [illegible]ICO
Relatorio n.º 9025 -S
N.º de Volumes: 6+24 V: 6-A
PHL 011599 anexo

REPÚBLICA POPULAR DE MOÇAMBIQUE

GABINETE DO SECRETÁRIO DE ESTADO DO CARVÃO E HIDROCARBONETOS – GSECHI

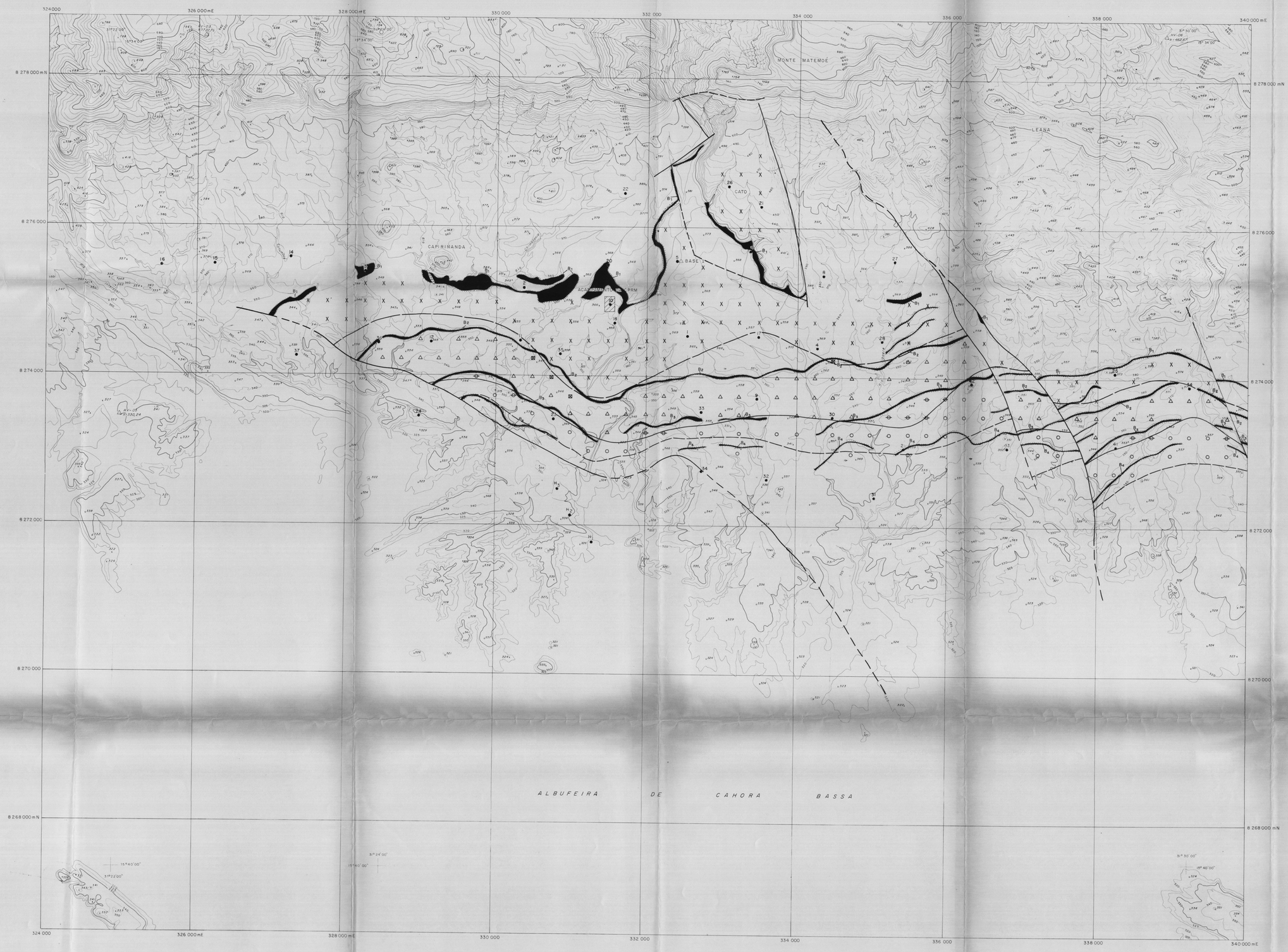

Convenções
Legend

- FALHA / *FAULT*
- FALHA PROVÁVEL / *PROBABLE FAULT*
- 28 — FURO EXECUTADO / *EXECUTED DDH*
- H_1 — FURO HIDROGEOLÓGICO / *HYDROGEOLOGICAL DDH*
- LINHA DE AFLORAMENTO DA CAMADA DE CARVÃO / *COAL SEAM OUTCROP LINE*
- B_1, B_2, B_3 — LINHAS DE ISÓPACAS DA COBERTURA DE 80m DAS CAMADAS DE CARVÃO / *80m OVERBURDEN ISOPACH LINES OF COAL SEAMS*
- X — CAMADA B_1 / *COAL SEAM B_1*
- △ — CAMADA B_2 / *COAL SEAM B_2*
- ○ — CAMADA B_3 / *COAL SEAM B_3*
- ⊠ — CAMADAS B_1 E B_2 / *COAL SEAMS B_1 AND B_2*
- ⊖ — CAMADAS B_2 E B_3 / *COAL SEAMS B_2 AND B_3*

FUROS PROPOSTOS / *PROGRAMMED BOREHOLES*

Restituição Aerofotogramétrica
Aerophotogrammetric map compilation

Aerolevantamento — Escala 1:30.000 — 1958/1960
Aerophotographs — Scale 1:30.000 — 1958/1960

Projeção UTM — Meridiano Central 33°
Projection UTM — Central Meridian

Elipsóide de Clarke 1866
Clarke's Ellipsoid

Equidistância das Curvas de Nível
Contour Interval

320m a/to 330m 5m
330m a/to 500m 10m
500m a/to 1000m 20m

Executor / *Prepared by*: COMPANHIA DE PESQUISA DE RECURSOS MINERAIS-CPRM
CENTRO DE CARTOGRAFIA – CECAR 1983

Localização da Folha
Map Location

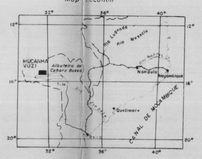
MUCANHA-VUZI
Albufeira de Cahora Bassa
Tete
Mapanda
Chimoio
Beira
Inhaminga
Lago Cheuma
Lago Mavuzi
Lago Pungwe
Lago Chipanda
Lago Mapanda
Lago Nhanzi
Lago Mazoe
Lago Kariba
Lago Nyasa
Lago Chiuta
Lago Cabora Bassa
Lago Malawi
Lago Chilwa
Lago Chirwa
Lago Urema
Lago Mutarara
Lago Chiutamba
Lago Chiuta

REPÚBLICA POPULAR DE MOÇAMBIQUE

GABINETE DO SECRETÁRIO DE ESTADO DO CARVÃO E HIDROCARBONETOS - GSECHI

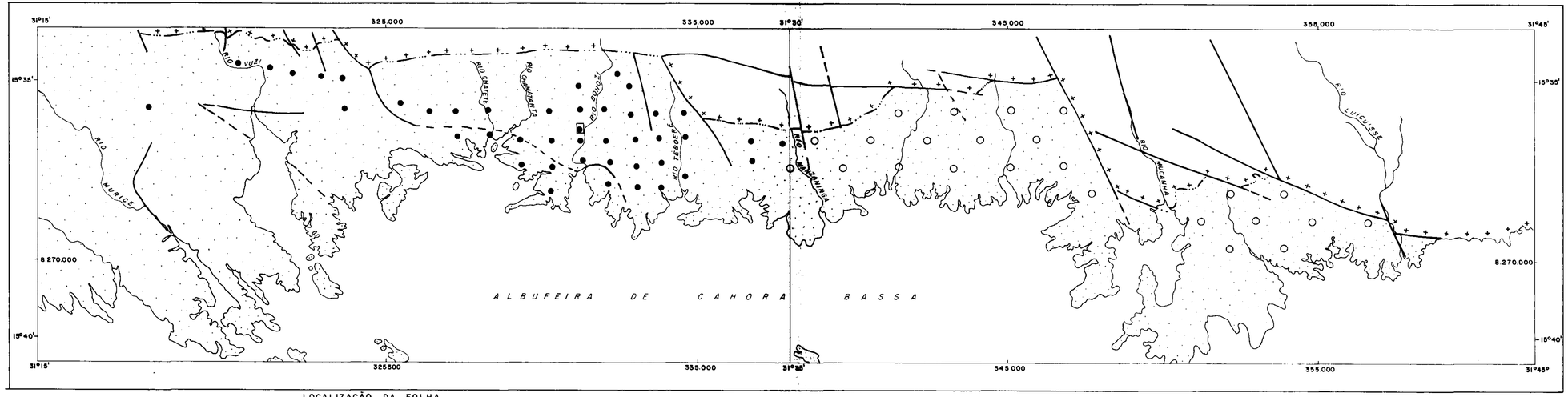

LEGENDA
LEGEND

- SISTEMA KARROO E DEPÓSITOS DE COBERTURA *KARROO SYSTEM AND COVER DEPOSITS*
- EMBASAMENTO *BASEMENT*
- FALHA *FAULT*
- CONTATO APROXIMADO *CONTACT, APPROXIMATELY LOCATED*
- FURO DE SONDA *DDH*
- FURO DE SONDA PROGRAMADO *DDH PROGRAMMED*
- DRENAGEM *DRAINAGE*
- ACAMPAMENTO *CAMP*

LOCALIZAÇÃO DA FOLHA
SHEET LOCATION

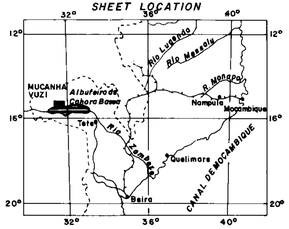

PROGRAMA MUCANHA - VUZI
MUCANHA - VUZI PROGRAM

ESCALA 1 :100.000
SCALE 1:100,000

1000 0 1000 2000 3000 4000 5000 m

1983

Articulação das Folhas e Situação do Área do Projeto
Index Showing the Project Area

	453	454	
490	491	492	493
	528	529	

ÁREA PESQUISADA

ÁREA PROPOSTA

DECLINAÇÃO MAGNÉTICA
MAGNETIC DECLINATION

1/7/1982

NM NG NQ

9°20' 0°27'13"

Companhia de Pesquisa de Recursos Minerais

PROGRAMA MUCANHA - VUZI
MUCANHA - VUZI PROGRAM

PLANO DE SONDAGEM ÁREA MANZANINGA - MUCANHA
DRILLING EXPLORATION PLAN MANZANINGA - MUCANHA AREA

ANNEX II