CPRM

COMPANHIA DE PESQUISA DE RECURSOS MINERAIS

PROJETO CURAÇÁ

RELATÓRIO FINAL DE PESQUISA

MAPAS E PERFIS DE I.P. DOS ALVOS CU-04 E CU-06

VOLUME II-D

I-96

SUREMI
SEDOTE
CPRM
ARQUIVO TÉCNICO
Relatório n.º 698
N.º de Volumes: 18 v.: 2D-S

PHL 13817

CPRM

PROJETO CURAÇÁ

PESQUISA DE COBRE NA PARTE NORTE DO VALE DO RIO CURAÇÁ

- RELATÓRIO FINAL DE PESQUISA -

MAPAS E PERFIS DE I.P. DOS ALVOS CU-04 e CU-06

VOLUME II-D

Equipe Executora:

Geol. Luiz C. Moraes

Geol. Jessé F. Silva

Geol. Herman S.C. Loureiro

Geol. Manoel Getúlio Casé

Geol. Luiz H. M. Pereira

Geol. Raimundo A.A. Dias Gomes

COMPANHIA DE PESQUISA DE RECURSOS MINERAIS

SUPERINTENDÊCNIA REGIONAL DE SALVADOR

1977

CPRM

PROJETO CURAÇÁ

RELATÓRIO FINAL

ÍNDICE DOS VOLUMES

VOL. I - A TEXTO

I - B ANEXO MAPAS 1:20.000 E DE LOCAÇÃO DE TRINCHEIRAS E FUROS 1:2.500

VOL. II - A ANEXO MAPAS 1:5.000 DOS ALVOS CU-05 E CU-09

II - B ANEXO PERFIS DE I.P. DOS ALVOS CU-05 E CU-09

II - C MAPAS E PERFIS DE I.P. DOS ALVOS CU-01 E CU-04

II - D MAPAS E PERFIS DE I.P. DOS ALVOS CU-04 E CU-06

II - E MAPAS E PERFIS DE I.P. DOS ALVOS CU-12, CU-13 E CU-15

VOL. III - A BOLETINS DE ANÁLISES QUÍMICAS E PETROGRÁFICAS

III - B BOLETINS DE ANÁLISES QUÍMICAS POR ABSORÇÃO ATÔMICA (300 x 100)

III - C BOLETINS DE ANÁLISES QUÍMICAS POR ABSORÇÃO ATÔMICA (75 x 50)

VOL. IV - A PERFIS DE SONDAGEM DO ALVO CU-05

IV - B PERFIS DE SONDAGEM DO ALVO CU-05

IV - C PERFIS DE SONDAGEM DO ALVO CU-05

IV - D PERFIS DE SONDAGEM DO ALVO CU-05

IV - E PERFIS DE SONDAGEM DOS ALVOS CU-05 E CU-09

IV - F PERFIS DE SONDAGEM DO ALVO CU-09

IV - G PERFIS DE SONDAGEM DOS ALVOS CU-01, CU-04 E CU-06

IV - H PERFIS DE SONDAGEM DOS ALVOS CU-06, CU-12, CU-13, CU-15, CU-26 E CU-33

CPRM

1. INTRODUÇÃO

CPRM

Neste volume encontram-se relacionados os seguintes anexos:

ANEXO 80 - MAPA DE MAGNETOMETRIA 1:5.000 - CU-04;

ANEXO 81 - MAPA GRAVIMÉTRICO - PERFIS 1:5.000 - CU-04;

ANEXO 82 - MAPA DE SLINGRAM - COMPONENTE REAL 1:5.000 - CU-04;

ANEXO 83 - MAPA DE SLINGRAM - COMPONENTE IMAGINÁRIA 1:5.000 - CU-04;

ANEXO 84 - PERFIS DAS COMPONENTES REAL E IMAGINÁRIA 1:5.000 - CU-04;

ANEXO 85 - MAPA DE SÍNTESE 1:5.000 - CU-04;

		PICADA	COORDENADAS	ALVO
ANEXO 86	- PERFIL DE I.P.	88,50	18,00/25,00	CU-04
ANEXO 87	- PERFIL DE I.P.	91,50	31,00/37,00	CU-04
ANEXO 88	- PERFIL DE I.P.	92,25	22,00/28,00	CU-04
ANEXO 89	- PERFIL DE I.P.	93,00	31,00/37,00	CU-04
ANEXO 90	- PERFIL DE I.P.	93,00	30,00/37,00	CU-04
ANEXO 91	- PERFIL DE I.P.	93,75	25,00/31,00	CU-04
ANEXO 92	- PERFIL DE I.P.	93,75	25,00/31,00	CU-04
ANEXO 93	- PERFIL DE I.P.	95,25	25,00/31,00	CU-04
ANEXO 94	- PERFIL DE I.P.	96,00	24,00/30,00	CU-04
ANEXO 95	- PERFIL DE I.P.	96,75	29,00/39,00	CU-04
ANEXO 96	- PERFIL DE I.P.	97,50	32,00/37,00	CU-04
ANEXO 97	- PERFIL DE I.P.	107,75	27,00/34,00	CU-04
ANEXO 98	- PERFIL DE I.P.	41,25	123,00/129,00	CU-06
ANEXO 99	- PERFIL DE I.P.	42,00	124,00/131,00	CU-06
ANEXO 100	- PERFIL DE I.P.	42,00	120,00/125,00	CU-06
ANEXO 101	- PERFIL DE I.P.	47,25	125,00/131,00	CU-06



Equipe executora:

GEOL. Raimundo A. A. Dias Gomes

GEOL. Paulo Eduardo L. Silva

DES. Hélio B. Santos 07/76

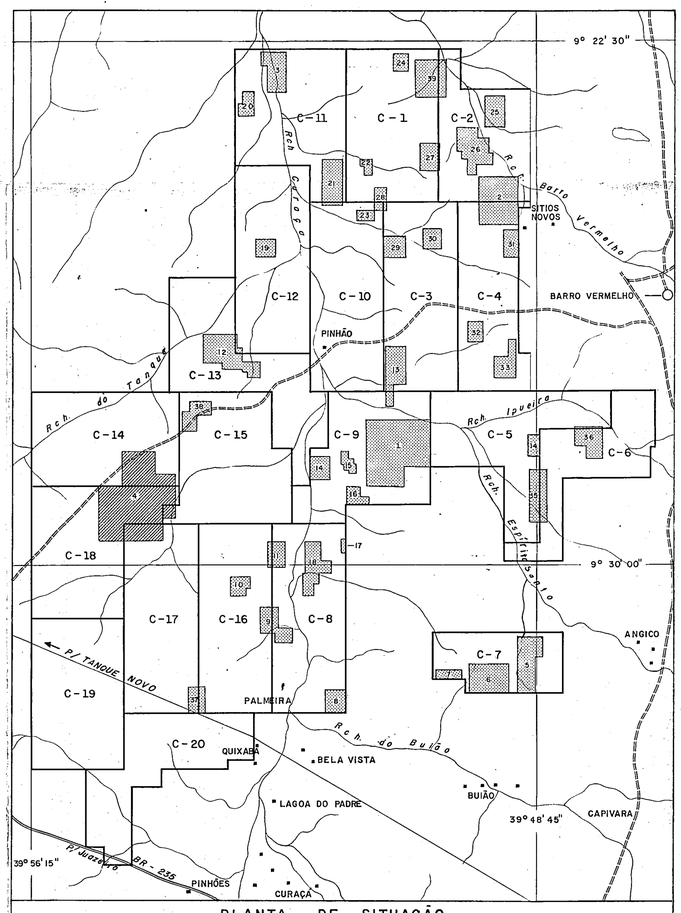

PLANTA DE SITUAÇÃO

DRENAGEM

ESTRADAS

CIDADE

C-9 LIMITE DAS ÁREAS REQUERIDAS

ALVOS

ESCALA: 1: 100.000

1 0 1 2 3 4Km

N.M N.V

20° 50' 48"
(1968)

C.P.R.M

COMPANHIA DE PESQUISA DE RECURSOS MINERAIS

SUPERINTENDÊNCIA REGIONAL DE SALVADOR

PROJETO CURAÇÁ

ALVO CU-04

MAGNETOMETRIA

- CAMPO TOTAL -

CONVENÇÕES

FALHA PROVÁVEL

CURVA ISOGÂMICA

INTERVALO DE CONTORNO - 50 GAMMAS

BAIXO MAGNÉTICO

ZONA PROVÁVEL DE PREDOMINÂNCIA DE CORPOS BÁSICOS

VALOR DO CAMPO: 25.000 GAMMAS ± VALOR DO PONTO

ANEXO 80

LOCAL	DISTRITO	MUNICÍPIO	COMARCA	ESTADO
FAZ. TANQUE NOVO	TANQUE NOVO	JUAZEIRO	JUAZEIRO	BAHIA

PESQUISA DE	ÁREA	ESCALA
COBRE		1:5.000

REQUERENTE	RESPONSÁVEL TÉCNICO
CIA. DE PESQUISA DE RECURSOS MINERAIS – CPRM	JOÃO BATISTA DE VASCONCELOS DIAS Engº de Minas e Civil – CREA 384/D – 9ª Reg



DES. Renato P. de Souza 08/76

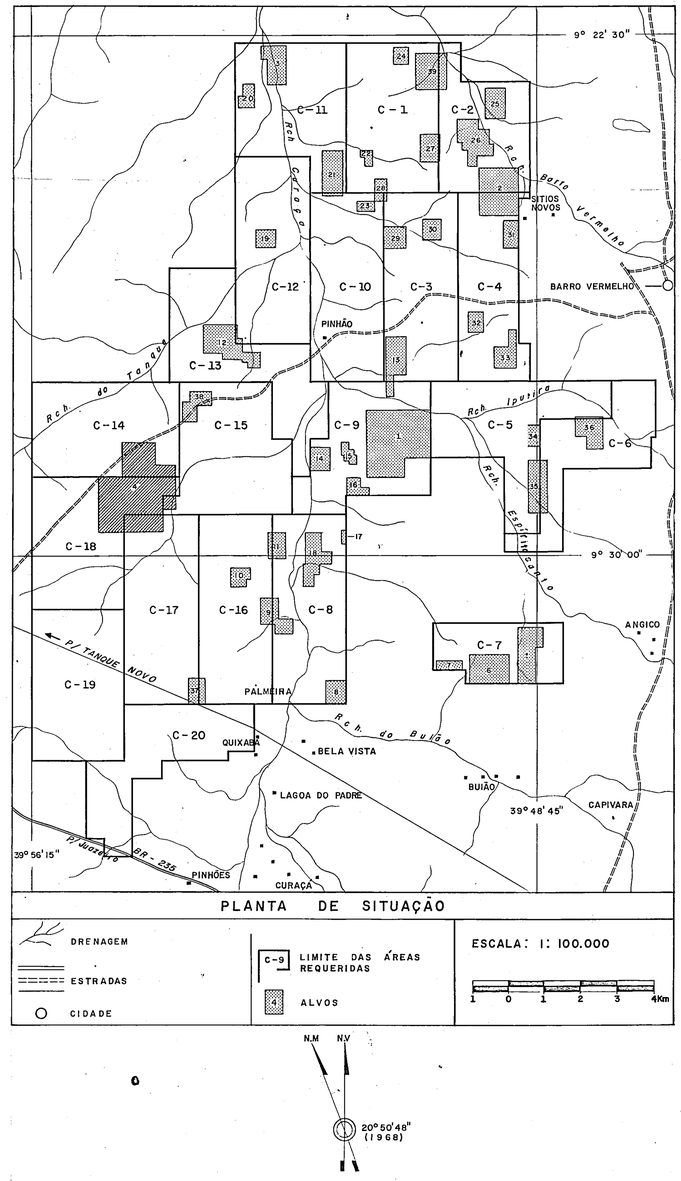

COMPANHIA DE PESQUISA DE RECURSOS MINERAIS

CPRM

SUPERINTENDÊNCIA REGIONAL DE SALVADOR

PROJETO CURAÇÁ

ALVO CU-04

PERFÍS GRAVIMÉTRICOS / MAPA BOUGUER

CONVENÇÕES



ANEXO F.1

LOCAL	DISTRITO	MUNICÍPIO	COMARCA	ESTADO
FAZ. TANQUE NOVO	TANQUE NOVO	JUAZEIRO	JUAZEIRO	BAHIA

PESQUISA DE	ÁREA	ESCALA
COBRE		1:5.000

REQUERENTE	RESPONSÁVEL TÉCNICO
CIA. DE PESQUISA DE RECURSOS MINERAIS – CPRM	JOÃO BATISTA DE VASCONCELOS DIAS Engº de Minas e Civil – CREA 384/D – 9ª Reg.



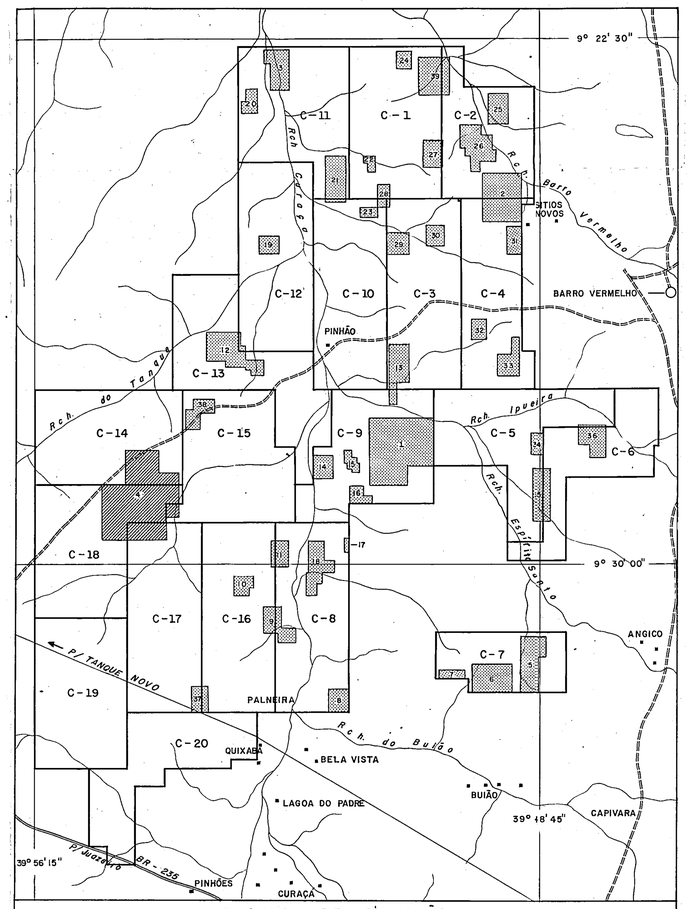

PLANTA DE SITUAÇÃO

DRENAGEM
ESTRADAS
CIDADE
C-9 LIMITE DAS ÁREAS REQUERIDAS
ALVOS

ESCALA: 1: 100.000

1 0 1 2 3 4Km

N.M N.V
20° 50' 48"
(1968)

CPRM

COMPANHIA DE PESQUISA DE RECURSOS MINERAIS

SUPERINTENDÊNCIA REGIONAL DE SALVADOR

PROJETO CURAÇÁ

ALVO CU-04

SLINGRAM

-COMPONENTE REAL-

CONVENÇÕES

FALHA PROVÁVEL

CURVA ISOPERCENTUAL

INTERVALO DE CONTORNO - 5 %

ZONA CONDUTIVA

ANEXO 82

LOCAL	DISTRITO	MUNICÍPIO	COMARCA	ESTADO
FAZ. TANQUE NOVO	TANQUE NOVO	JUAZEIRO	JUAZEIRO	BAHIA

PESQUISA DE	ÁREA	ESCALA
COBRE		1:5.000

REQUERENTE	RESPONSÁVEL TÉCNICO
CIA. DE PESQUISA DE RECURSOS MINERAIS – CPRM	JOÃO BATISTA DE VASCONCELOS DIAS Engº de Minas e Civil – CREA 384/D – 9º Reg

DES. Hélio B. Santos 07/76



Executor:

GEOL. Raimunco A. A. Dias Gomes

DES. Hélio B. Santos — 07/76

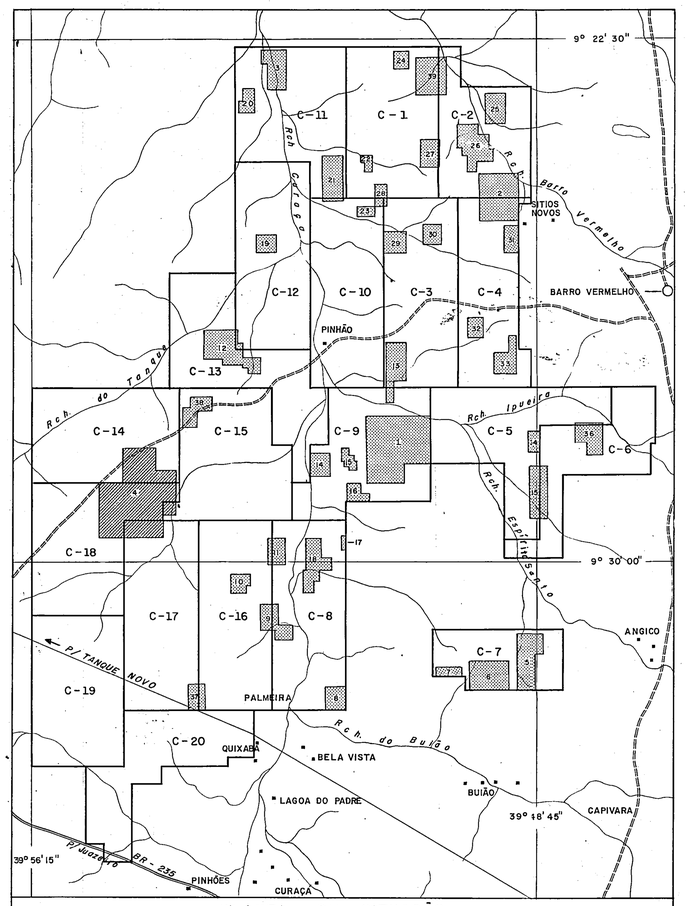

PLANTA DE SITUAÇÃO

DRENAGEM
ESTRADAS
CIDADE
C-9 LIMITE DAS ÁREAS REQUERIDAS
ALVOS

ESCALA: 1: 100.000

1 0 1 2 3 4Km

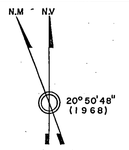

CPRM

COMPANHIA DE PESQUISA DE RECURSOS MINERAIS

SUPERINTENDÊNCIA REGIONAL DE SALVADOR

PROJETO CURAÇÁ

ALVO CU-04

SLINGRAM

COMPONENTE IMAGINÁRIA

CONVENÇÕES

FALHA PROVÁVEL

CURVA ISOPERCENTUAL

INTERVALO DE CONTORNO - 5%

ZONA CONDUTIVA

ANEXO 83

LOCAL	DISTRITO	MUNICÍPIO	COMARCA	ESTADO
FAZ. TANQUE NOVO	TANQUE NOVO	JUAZEIRO	JUAZEIRO	BAHIA

PESQUISA DE	ÁREA	ESCALA
COBRE.		1:5.000

REQUERENTE	RESPONSÁVEL TÉCNICO
CIA. DE PESQUISA DE RECURSOS MINERAIS – CPRM	JOÃO BATISTA DE VASCONCELOS DIAS Engº de Minas e Civil – CREA 384/D-9º Reg

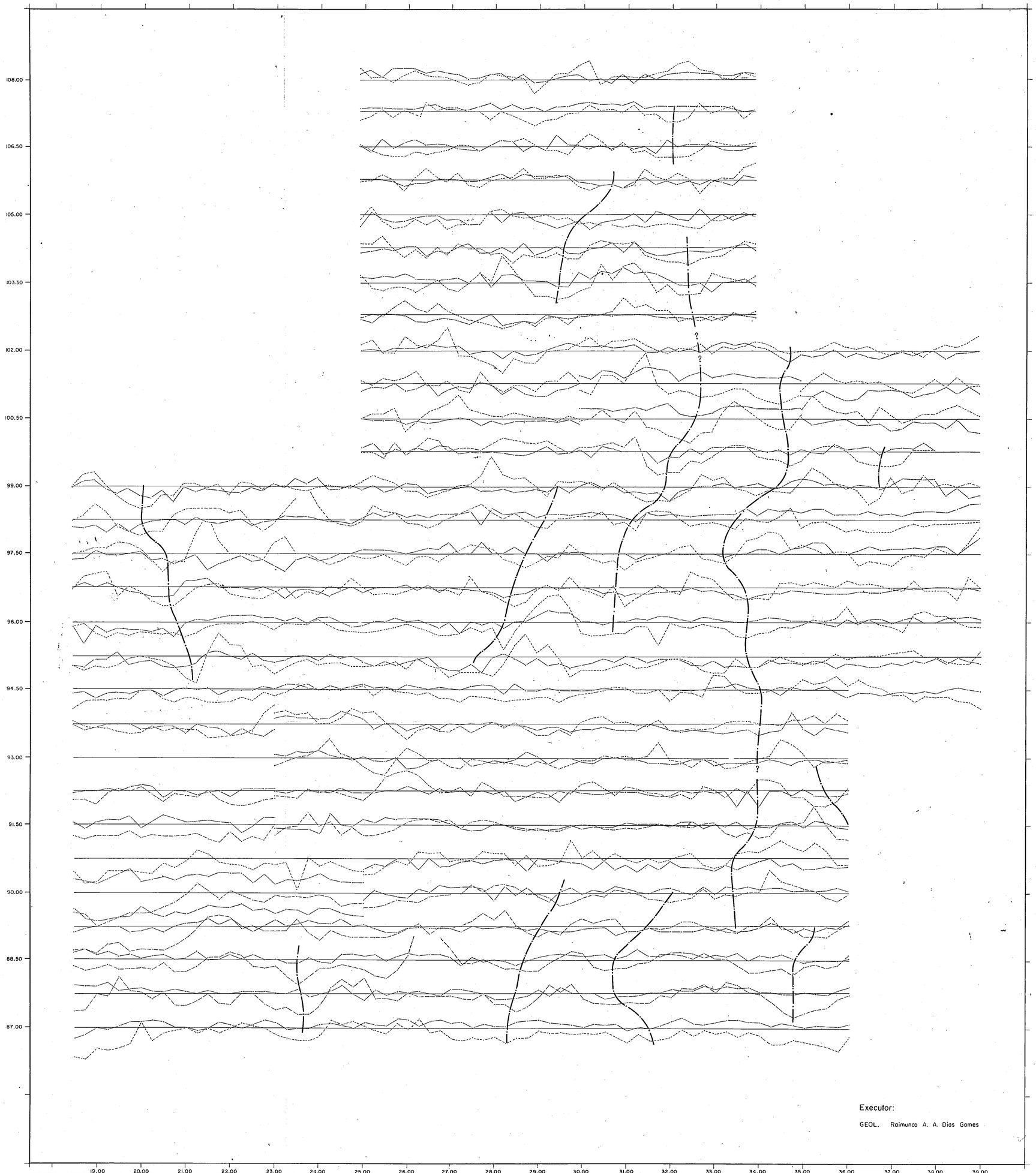

Executor:

GEOL. Raimundo A. A. Dias Gomes

DES. Hélio B. Santos – 06/76

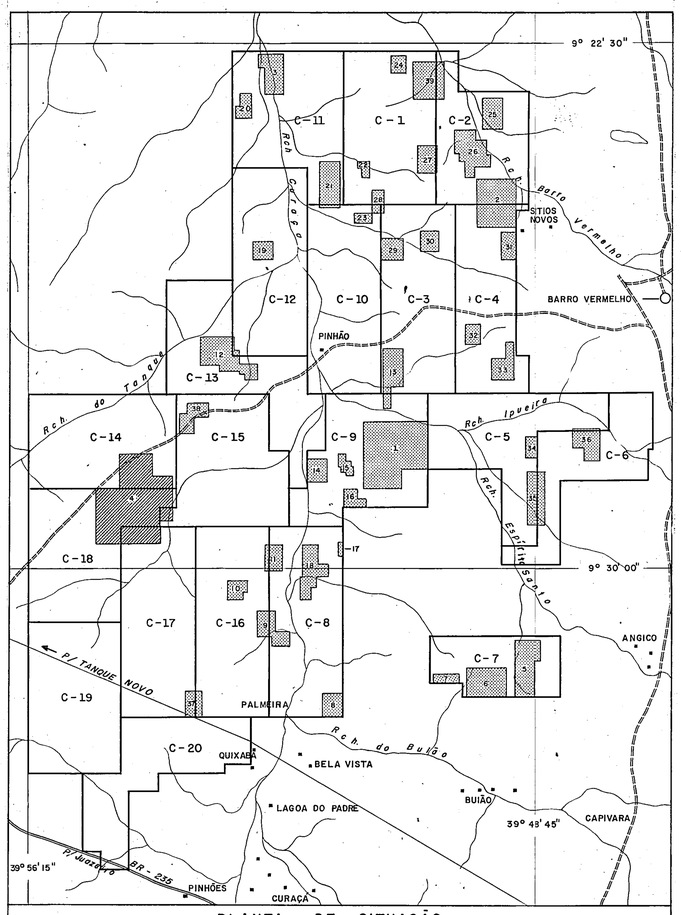

PLANTA DE SITUAÇÃO

DRENAGEM
ESTRADAS
CIDADE
C-9 LIMITE DAS ÁREAS REQUERIDAS
ALVOS

ESCALA: 1: 100.000

1 0 1 2 3 4Km

N.M N.V

20°50'48" (1968)

COMPANHIA DE PESQUISA DE RECURSOS MINERAIS

CPRM

SUPERINTENDÊNCIA REGIONAL DE SALVADOR

PROJETO CURAÇÁ

ALVO CU-04

SLINGRAM

PERFIS DAS COMPONENTES IMAGINÁRIA E REAL

CONVENÇÕES

COMPONENTE REAL

COMPONENTE IMAGINÁRIA

EIXO DO CONDUTOR

+10
0
-10
ESCALA PERCENTUAL

ANEXO 84

LOCAL	DISTRITO	MUNICÍPIO	COMARCA	ESTADO
FAZ. TANQUE NOVO	TANQUE NOVO	JUAZEIRO	JUAZEIRO	BAHIA

PESQUISA DE	ÁREA	ESCALA
COBRE		1:5.000

REQUERENTE	RESPONSÁVEL TÉCNICO
CIA. DE PESQUISA DE RECURSOS MINERAIS – CPRM	JOÃO BATISTA DE VASCONCELOS DIAS Engº de Minas e Civil – CREA 384/D-9ª Reg

LINHA DE CORTE

Equipe executora:

GEOL. Luiz Carlos de Moraes

GEOL. Jesté F. Silva

GEOL. Raimundo A. A. Dias Gomes

GEOL. Luiz Antonio A. Toledo

DES. Edvaldo L. Mota - 08/76

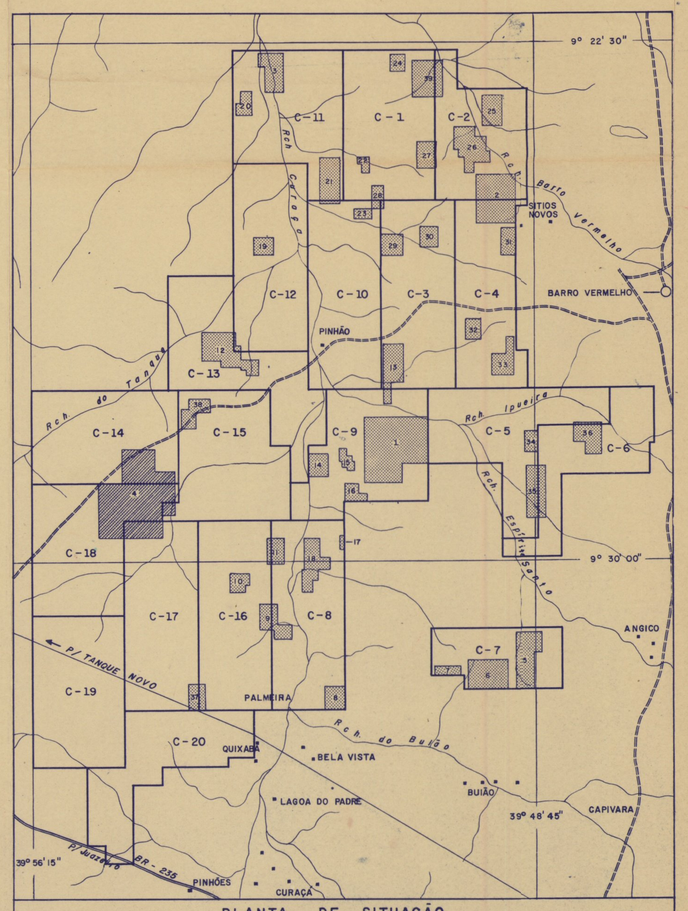

PLANTA DE SITUAÇÃO

DRENAGEM

ESTRADAS

CIDADE

C-9 LIMITE DAS ÁREAS REQUERIDAS

4 ALVOS

ESCALA: 1: 100.000

1 0 1 2 3 4Km

N.M N.V

20° 50' 48" (1968)

CPRM COMPANHIA DE PESQUISA DE RECURSOS MINERAIS

SUPERINTENDÊNCIA REGIONAL DE SALVADOR

PROJETO CURAÇÁ

ALVO CU-04

MAPA DE SÍNTESE

CONVENÇÕES

- *Delimitação de zona com baixos magnéticos*
- *Delimitação do valor mais inferior do baixo magnético registrado*
- *Curvas isogálicas, com indicação de alto Bouguer (+)*
- *Eixo condutor (Slingram)*
- *Anomalia de IP*
- *Curvas de isoteor obtidas com valores (ppm) de solo residual do horizonte B*
- *Área geoquímicamente anômala p/ amostras de solo do horizonte C de trincheiras*
- *Falhas*
- *Eixo anticlinal normal c/ indicação do caimento*
- *Eixo sinclinal normal c/ indicação do caimento*
- *Eixo anticlinal invertido*
- *Eixo sinclinal invertido*
- *Veio de quartzo*
- *di* — *Rochas dioríticas*
- *Cs* — *Rochas calcossilicatadas*
- *S* — *Piroxênio - serpentinitos*
- *g* — *Rochas gabróides*
- *A* — *Anfibolites*
- *Cl* — *Rochas cloritóides e feldspáticas*
- *Gn* — *Rochas de natureza granito - gnáissica, granulítica e migmatítica*

ANEXO 85

LOCAL	DISTRITO	MUNICÍPIO	COMARCA	ESTADO
FAZ. TANQUE NOVO	TANQUE NOVO	JUAZEIRO	JUAZEIRO	BAHIA

PESQUISA DE	ÁREA	ESCALA
COBRE		1:5.000

REQUERENTE	RESPONSÁVEL TÉCNICO
CIA. DE PESQUISA DE RECURSOS MINERAIS – CPRM	JOÃO BATISTA DE VASCONCELOS DIAS Engº de Minas e Civil – CREA 384/D – 9ª Reg

LINHA DE CORTE

COMPANHIA DE PESQUISA DE RECURSOS MINERAIS

POLARIZAÇÃO INDUZIDA

ALVO: CU – 04

LINHA: 88,50

FREQUÊNCIA — 3.0 e 0.3 hz

CONFIGURAÇÃO DOS ELETRODOS

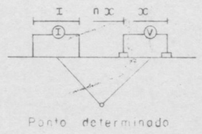

x = 25 m

ANOMALIA DE I.P.

——— DEFINIDA

- - - - - PROVÁVEL



ESCALA

0m 25 50 75 100 125m

CPRM

SUREG / SA.

PROJETO CURAÇÁ

Equipe executora:

GEOF	Antônio Carlos Motta	(CPRM)
GEOL.	Raymundo A. A. D. Gomes	(CPRM)
GEOL.	Edison Pinto Figueiro	(CPRM)
GEOL.	Paulo Eduardo L. da Silva	(CPRM)
Eng. de Minas	Paulo José P. Gomes	(CPRM)

ANEXO — 86

DESENHISTA: Hélio B. Santos 03/76

COMPANHIA DE PESQUISA DE RECURSOS MINERAIS

POLARIZAÇÃO INDUZIDA

ALVO: CU – 04

LINHA: 91,50

FREQUÊNCIA — 3.0 e 0 3 hz

CONFIGURAÇÃO DOS ELETRODOS

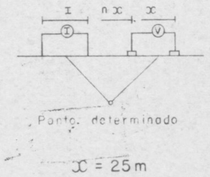

ANOMALIA DE I.P.

——— DEFINIDA

----- PROVÁVEL



ESCALA

0m 25 50 100 25m

CPRM

SUREG / SA

PROJETO CURAÇÁ

Equipe executora:

GEOF.	Antônio Carlos Motta	(CPRM)
GEOL.	Raymundo A. A. D. Gomes	(CPRM)
GEOL.	Edison Pinto Figueira	(CPRM)
GEOL.	Paulo Eduardo L. da Silva	(CPRM)
Eng de Minas	Paulo José P. Gomes	(CPRM)

ANEXO – 87

DESENHISTA: Hélio B. Santos 03/76

COMPANHIA DE PESQUISA DE RECURSOS MINERAIS

POLARIZAÇÃO INDUZIDA

ALVO: CU – 04

LINHA: 92,25

FREQUÊNCIA — 3.0 e 0.3 hz

CONFIGURAÇÃO DOS ELETRODOS

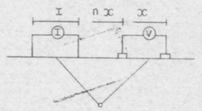

x = 25 m

ANOMALIA DE I.P.

——— DEFINIDA

- - - - PROVÁVEL

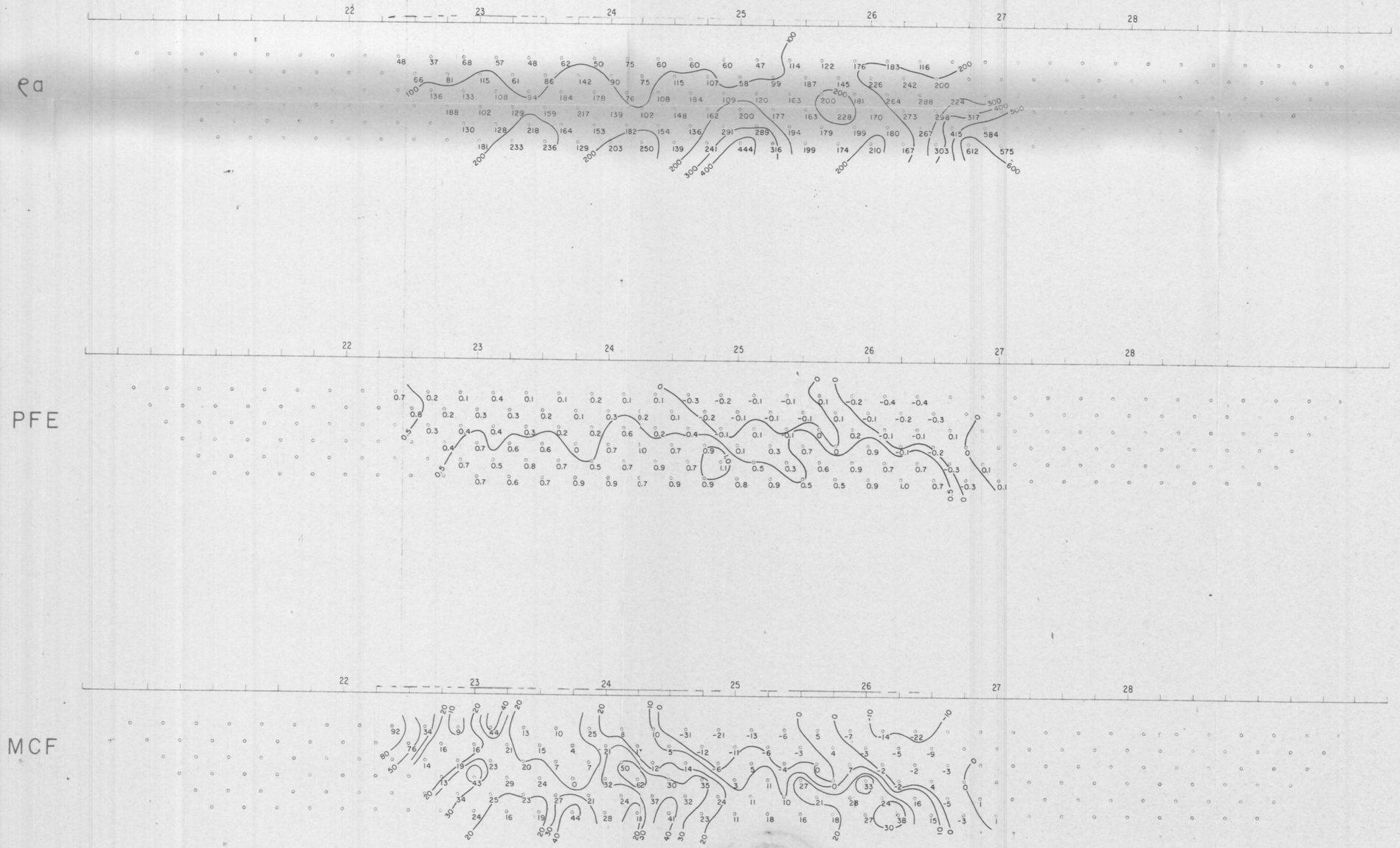

ESCALA

0m 25 50 75 100 25m

CPRM

SUREG / SA.

PROJETO CURAÇÁ

Equipe executora

GEOF.	Antônio Carlos Motta	(CPRM)
GEOL.	Raymundo A. A. D. Gomes	(CPRM)
GEOL.	Edison Pinto Figueira	(CPRM)
GEOL.	Paulo Eduardo L. da Silva	(CPRM)
Eng. de Minas	Paulo José P. Gomes	(CPRM)

ANEXO – 88

DESENHISTA: Hélio B. Santos 03/76

COMPANHIA DE PESQUISA DE RECURSOS MINERAIS

POLARIZAÇÃO INDUZIDA

ALVO: CU – 04

LINHA: 93,00

FREQUÊNCIA — 3.0 e 0.3 hz

CONFIGURAÇÃO DOS ELETRODOS

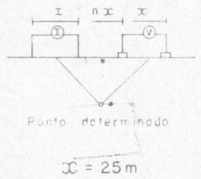

ANOMALIA DE I.P.

——— DEFINIDA

- - - - - PROVÁVEL



ESCALA

0 25 50 100 25m

CPRM

SUREG / SA.

PROJETO CURAÇÁ

Equipe executora:

GEOF.	Antônio Carlos Motta	(CPRM)
GEOL.	Raymundo A. A. D. Gomes	(CPRM)
GEOL.	Edison Pinto Figueiro	(CPRM)
GEOL.	Paulo Eduardo L. da Silva	(CPRM)
Eng. de Minas	Paulo José P. Gomes	(CPRM)

ANEXO – 89

DESENHISTA: Hélio B. Santos 03/76

COMPANHIA DE PESQUISA DE RECURSOS MINERAIS

POLARIZAÇÃO INDUZIDA

ALVO: CU - 04

LINHA: 93,00

FREQUÊNCIA - 3.0 e 0.3 hz

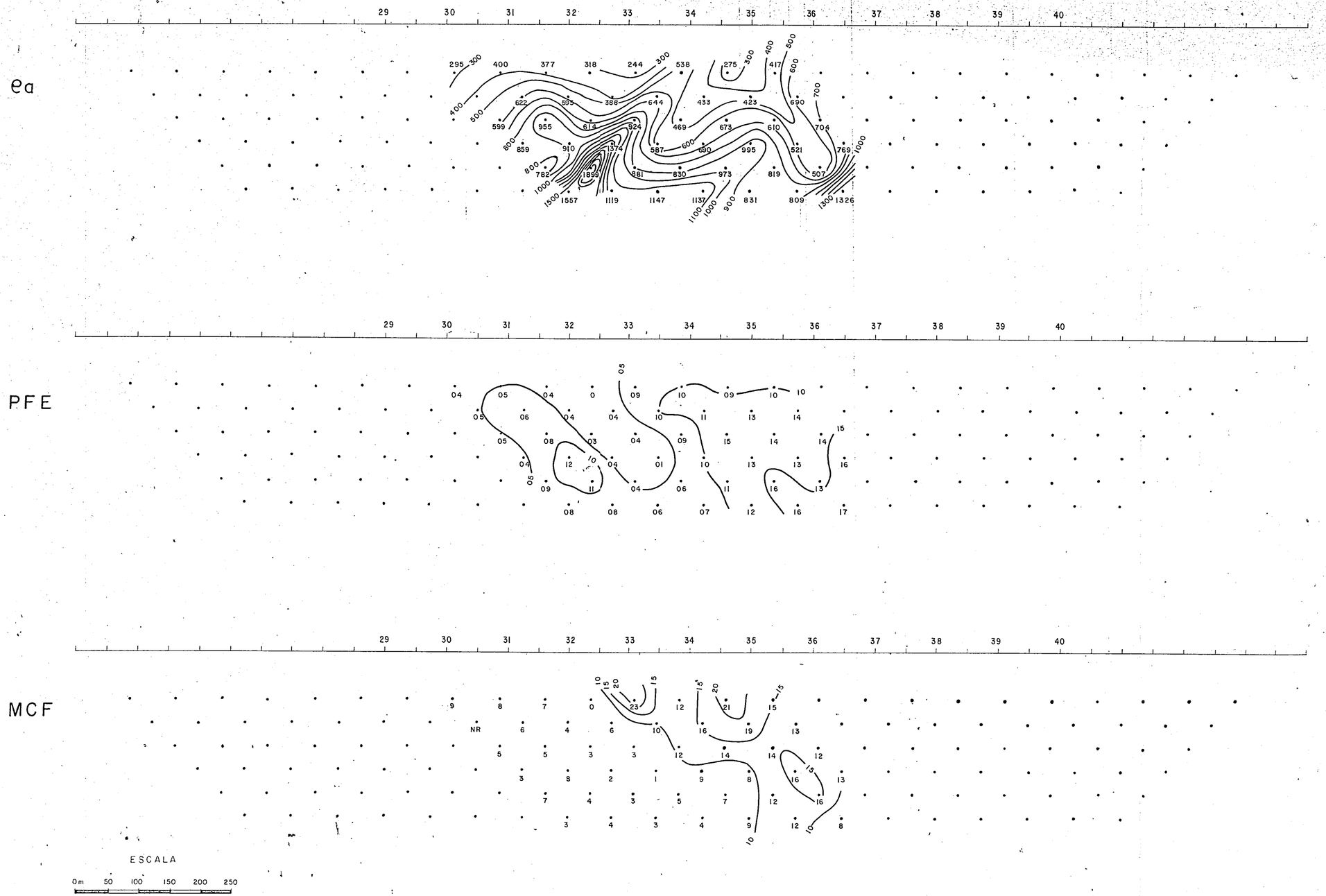

CONFIGURAÇÃO DOS ELETRODOS

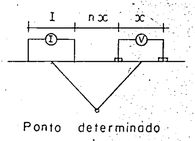

x = 75m

ANOMALIA DE I. P.

DEFINIDA

PROVÁVEL

CPRM

SUREG / SA

PROJETO CURAÇÁ

Equipe executora:

GEOF	Antonio Carlos Motta	(CPRM)
GEOL	Raymundo A. A. Dias Gomes	(CPRM)
GEOL	Edison Pinto Figueira	(CPRM)
GEOL	Paulo Eduardo L. da Silva	(CPRM)
Eng. de Minas	Paulo José P. Gomes	(CPRM)

ANEXO - 90

COMPANHIA DE PESQUISA DE RECURSOS MINERAIS

POLARIZAÇÃO INDUZIDA

ALVO: CU – 04.

LINHA: 93,75

FREQUÊNCIA — 3.0 e 0.3 hz

CONFIGURAÇÃO DOS ELETRODOS

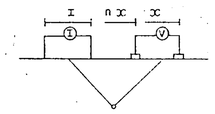

x = 25 m

ANOMALIA DE I.P.

——— DEFINIDA

----- PROVÁVEL

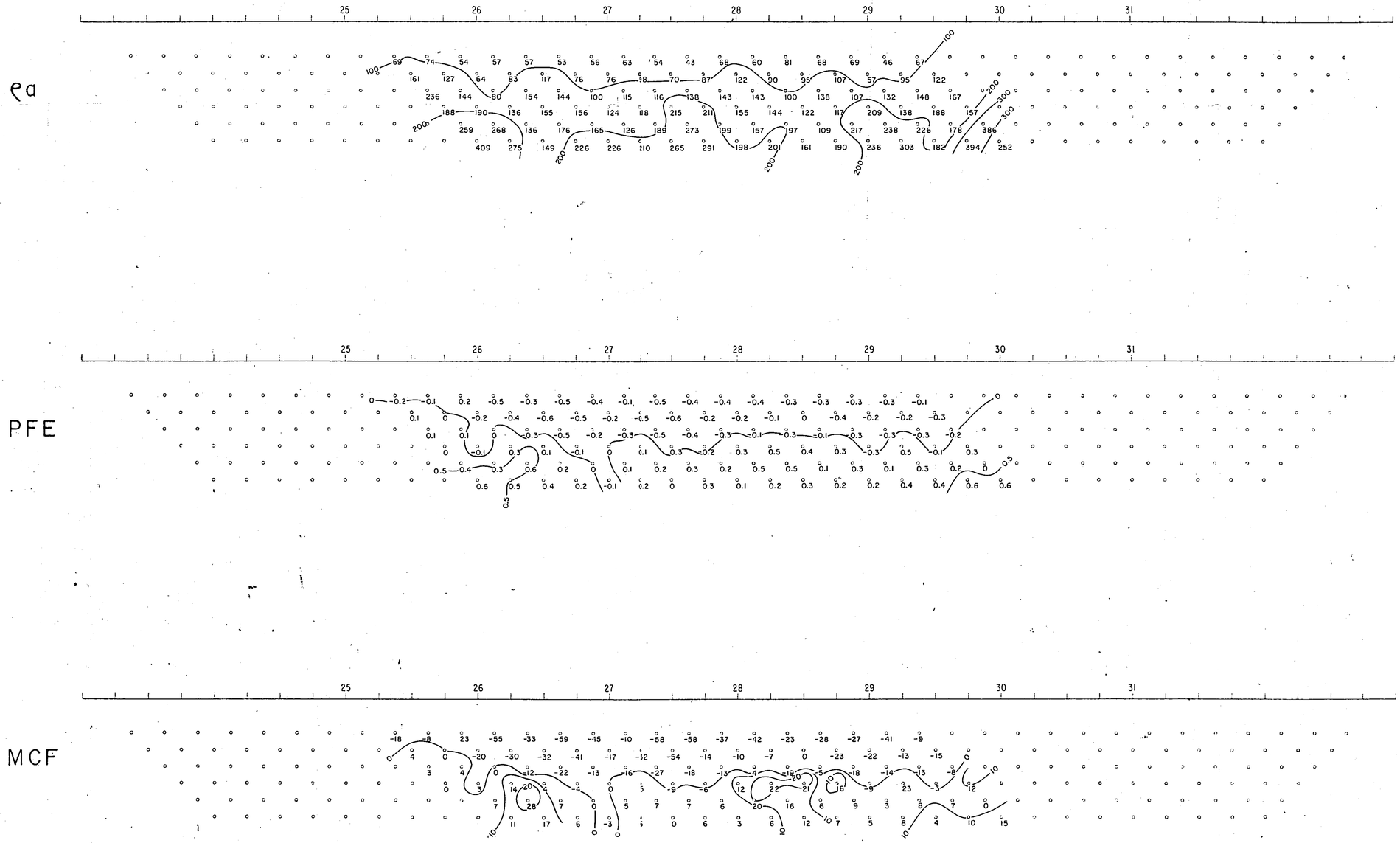

ESCALA

0m 25 50 75 100 25m

CPRM

SUREG / SA.

PROJETO CURAÇÁ

Equipe executora

GEOF.	Antônio Carlos Motta	(CPRM)
GEOL.	Raymundo A. A. D. Gomes	(CPRM)
GEOL.	Edison Pinto Figueira	(CPRM)
GEOL.	Paulo Eduardo L. da Silva	(CPRM)
Eng de Minas	Paulo José P. Gomes	(CPRM)

ANEXO - 91

DESENHISTA: Adelic B. Santos 03/76

COMPANHIA DE PESQUISA DE RECURSOS MINERAIS

POLARIZAÇÃO INDUZIDA

ALVO: CU – 04

LINHA: 93,75

FREQUÊNCIA — 3.0 e 0.3 hz

CONFIGURAÇÃO DOS ELETRODOS

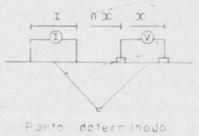

x = 25 m

ANOMALIA DE I.P.

——— DEFINIDA

- - - - - PROVÁVEL

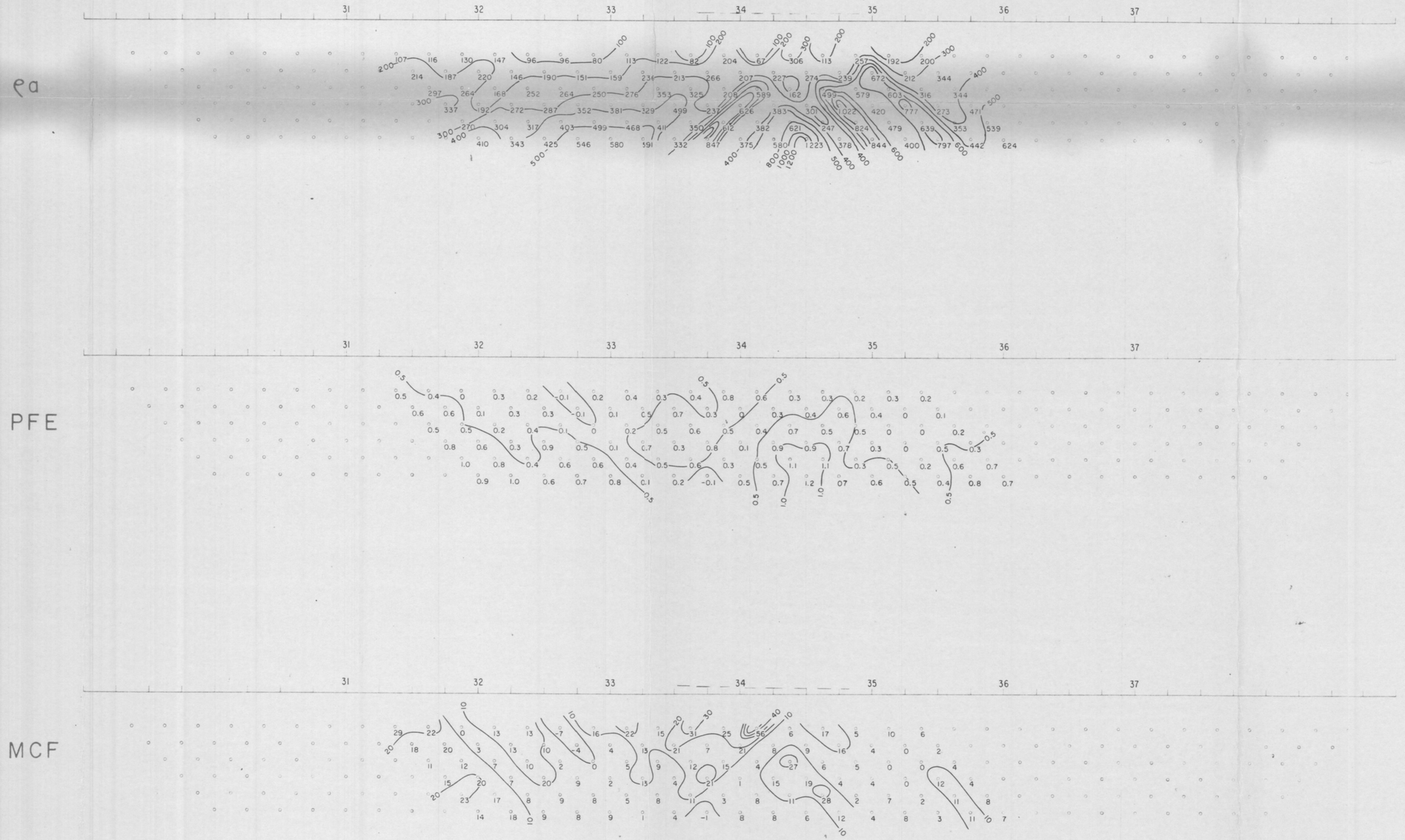

ESCALA

0m 25 50 100 25m

CPRM

SUREG / SA

PROJETO CURAÇÁ

Equipe executora:

GEOF	Antônio Carlos Motta	(CPRM)
GEOL	Raymundo A. A. D. Gomes	(CPRM)
GEOL	Edison Pinto Figueiro	(CPRM)
GEOL	Paulo Eduardo L. da Silva	(CPRM)
Eng. de Minas	Paulo José P. Gomes	(CPRM)

ANEXO – 92

DESENHISTA Helio B. Santos 03/76

COMPANHIA DE PESQUISA DE RECURSOS MINERAIS

POLARIZAÇÃO INDUZIDA

ALVO: CU - 04

LINHA: 95,25

FREQUÊNCIA — 3.0 e 0.3 hz

CONFIGURAÇÃO DOS ELETRODOS

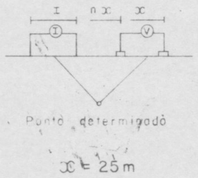

ANOMALIA DE I.P.

——— DEFINIDA

----- PROVÁVEL



ESCALA

0m 25 50 75 100 125m

CPRM

SUREG / SA

PROJETO CURAÇÁ

Equipe executora:

GEOF	Antônio Carlos Motta	(CPRM)
GEOL	Raymundo A. A. D. Gomes	(CPRM)
GEOL	Edison Pinto Figueiro	(CPRM)
GEOL	Paulo Eduardo L. da Silva	(CPRM)
Eng. de Minas	Paulo José P. Gomes	(CPRM)

ANEXO - 93

DESENHISTA: Helio B. Santos 03/76

COMPANHIA DE PESQUISA DE RECURSOS MINERAIS

POLARIZAÇÃO INDUZIDA

ALVO: CU – 04

LINHA: 96,00

FREQUÊNCIA — 3.0 e 0.3 hz

CONFIGURAÇÃO DOS ELETRODOS

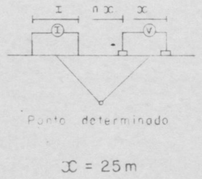

ANOMALIA DE I.P.

——— DEFINIDA

- - - - - PROVÁVEL

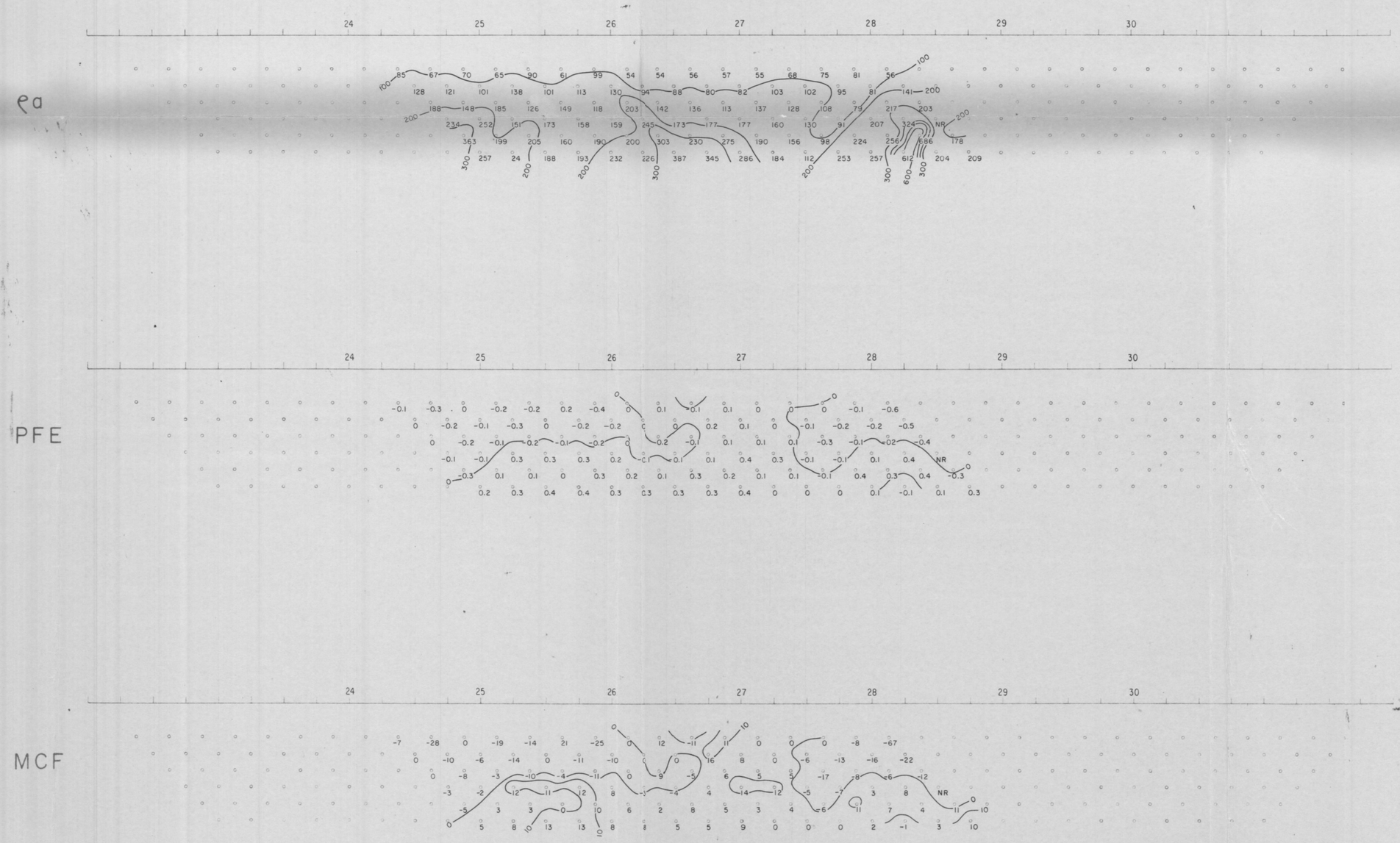

ESCALA

0m 25 50 100 25m

CPRM

SUREG / SA.

PROJETO CURAÇÁ

Equipe executora:

GEOF	Antônio Carlos Motta	(CPRM)
GEOL.	Raymundo A. A. D. Gomes	(CPRM)
GEOL.	Edison Pinto Figueiro	(CPRM)
GEOL.	Paulo Eduardo L. da Silva	(CPRM)
Eng de Minas	Paulo José P. Gomes	(CPRM)

ANEXO – 94

DESENHISTA: Hélio B. Santos 03/76

COMPANHIA DE PESQUISA DE RECURSOS MINERAIS

POLARIZAÇÃO INDUZIDA

ALVO: CU - 04

LINHA: 96,75

FREQUÊNCIA - 3.0 e 0.3 hz

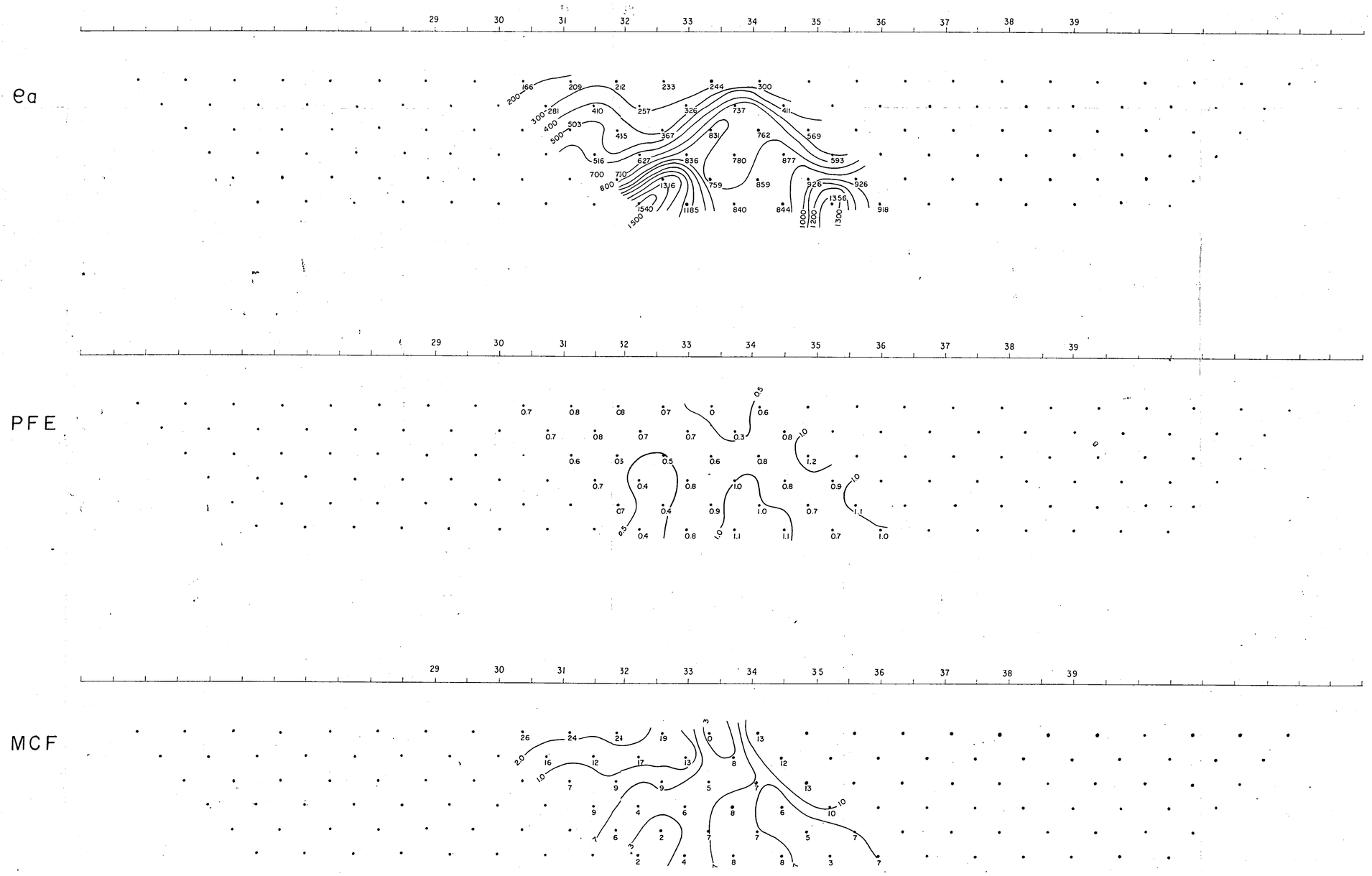

CONFIGURAÇÃO DOS ELETRODOS

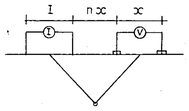

Ponto determinado

x = 75m

ANOMALIA DE I. P.

DEFINIDA

PROVÁVEL

ESCALA

0m 50 100 150 200 250

CPRM

SUREG / SA

PROJETO CURAÇÁ

Equipe executora:

GEOF	Antonio Carlos Motta	(CPRM)
GEOL	Raymundo A. A. Dias Gomes	(CPRM)
GEOL	Edison Pinto Figueira	(CPRM)
GEOL	Paulo Eduardo L. da Silva	(CPRM)
Eng. de Minas	Paulo José P. Gomes	(CPRM)

ANEXO-95

COMPANHIA DE PESQUISA DE RECURSOS MINERAIS

POLARIZAÇÃO INDUZIDA

ALVO: CU – 04

LINHA: 97,50

FREQUÊNCIA — 3.0 e 0.3 hz

CONFIGURAÇÃO DOS ELETRODOS

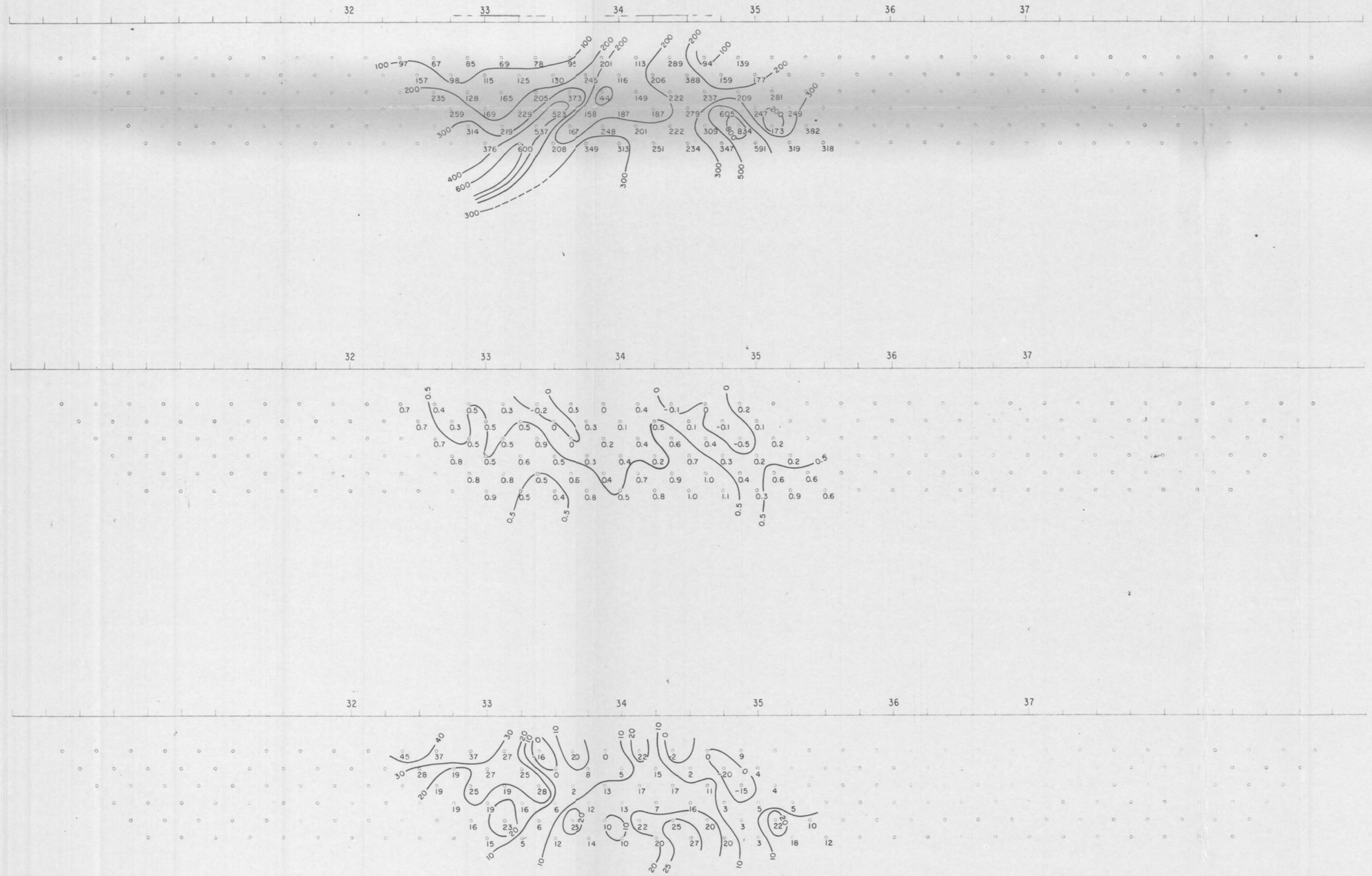

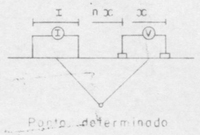

x = 25m

ANOMALIA DE I.P.

——— DEFINIDA

- - - - PROVÁVEL

ESCALA

0 m 25 50 75 100 125m

CPRM

SUREG / SA

PROJETO CURAÇÁ

Equipe executora:

GEOF	Antônio Carlos Motta	(CPRM)
GEOL	Raymundo A. A. D. Gomes	(CPRM)
GEOL	Edison Pinto Figueiro	(CPRM)
GEOL	Paulo Eduardo L. da Silva	(CPRM)
Eng. de Minas	Paulo José P. Gomes	(CPRM)

ANEXO — 96

DESENHISTA: Hélio B. Santos 03/76

COMPANHIA DE PESQUISA DE RECURSOS MINERAIS

POLARIZAÇÃO INDUZIDA

ALVO: CU – 04

LINHA: 105,75

FREQUÊNCIA — 3.0 e 0.3 hz

CONFIGURAÇÃO DOS ELETRODOS

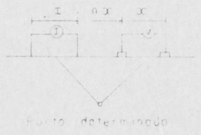

$\mathcal{X}$ = 25 m

ANOMALIA DE I.P.

——— DEFINIDA

- - - - - PROVAVEL

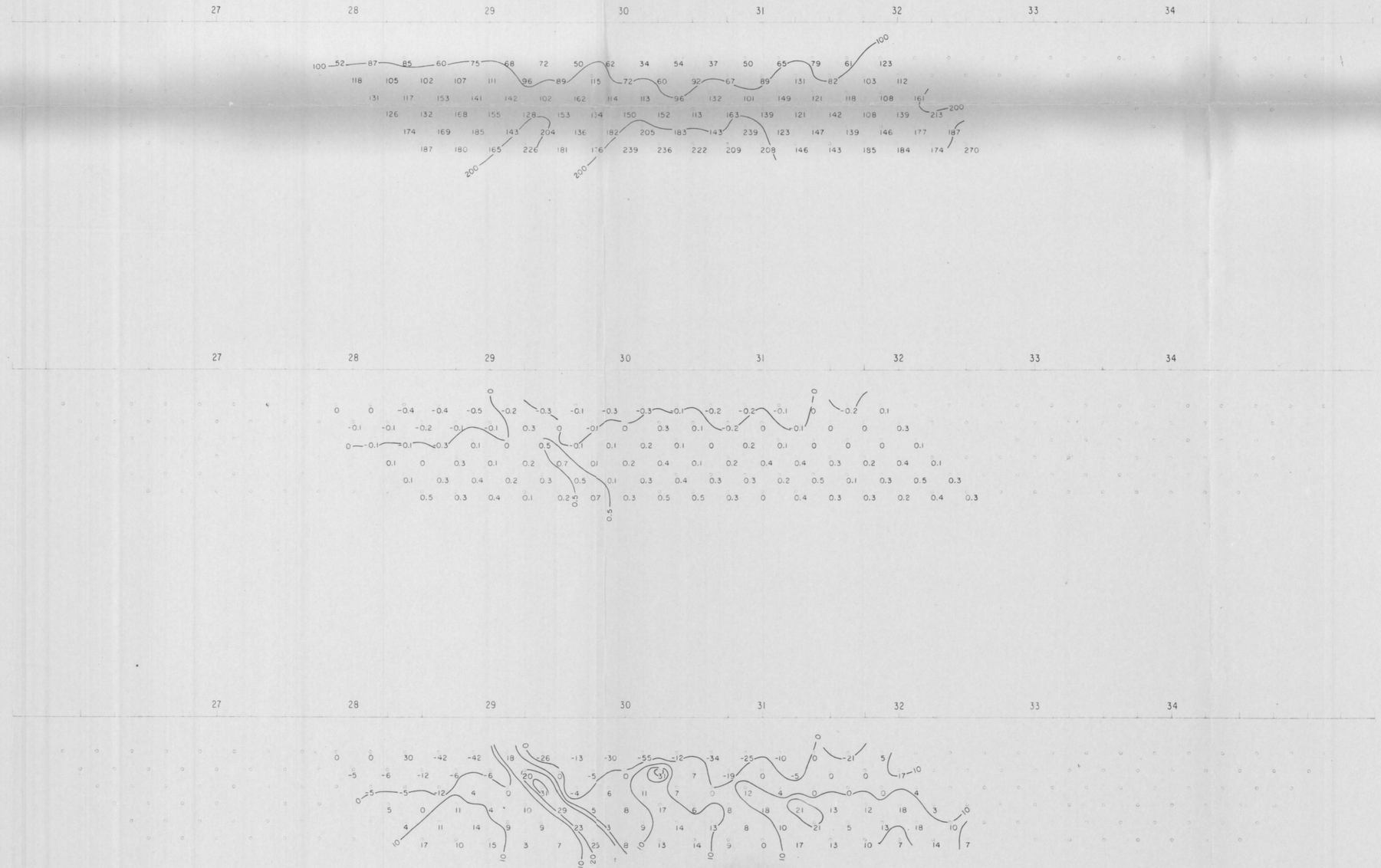

CPRM

SUREG / SA

PROJETO CURAÇÁ

Equipe executora:

GEOF	Antônio Carlos Motta	(CPRM)
GEOL	Raymundo A. A. D. Gomes	(CPRM)
GEOL	Edsim Pinto Figueiro	(CPRM)
GEOL	Paulo Eduardo L. da Silva	(CPRM)
Eng. de Minas	Paulo José F. Gomes	(CPRM)

ESCALA 1:500

ANEXO — 97

COMPANHIA DE PESQUISA DE RECURSOS MINERAIS

POLARIZAÇÃO INDUZIDA

ALVO: CU – 06

LINHA: 41,25

FREQUÊNCIA — 3.0 e 0.3 hz

CONFIGURAÇÃO DOS ELETRODOS

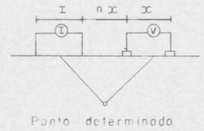

x = 25 m

ANOMALIA DE I.P.

——— DEFINIDA

- - - - - PROVÁVEL



ESCALA

0m 25 50 75 100 125m

CPRM

SUREG / SA.

PROJETO CURAÇÁ

Equipe executora:

GEOF.	Antônio Carlos Motta	(CPRM)
GEOL.	Raymundo A. A. D. Gomes	(CPRM)
GEOL.	Edison Pinto Figueiro	(CPRM)
GEOL.	Paulo Eduardo L. da Silva	(CPRM)
Eng. de Minas	Paulo José P. Gomes	(CPRM)

ANEXO – 98

DESENHISTA: Hélio B. Santos 03/76

COMPANHIA DE PESQUISA DE RECURSOS MINERAIS

POLARIZAÇÃO INDUZIDA

ALVO: CU – 06

LINHA: 42,00

FREQUÊNCIA — 3.0 e 0.3 hz

CONFIGURAÇÃO DOS ELETRODOS

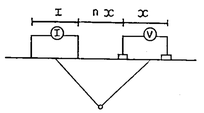

Ponto determinado

x = 25 m

ANOMALIA DE I.P.

——— DEFINIDA

- - - - - PROVÁVEL

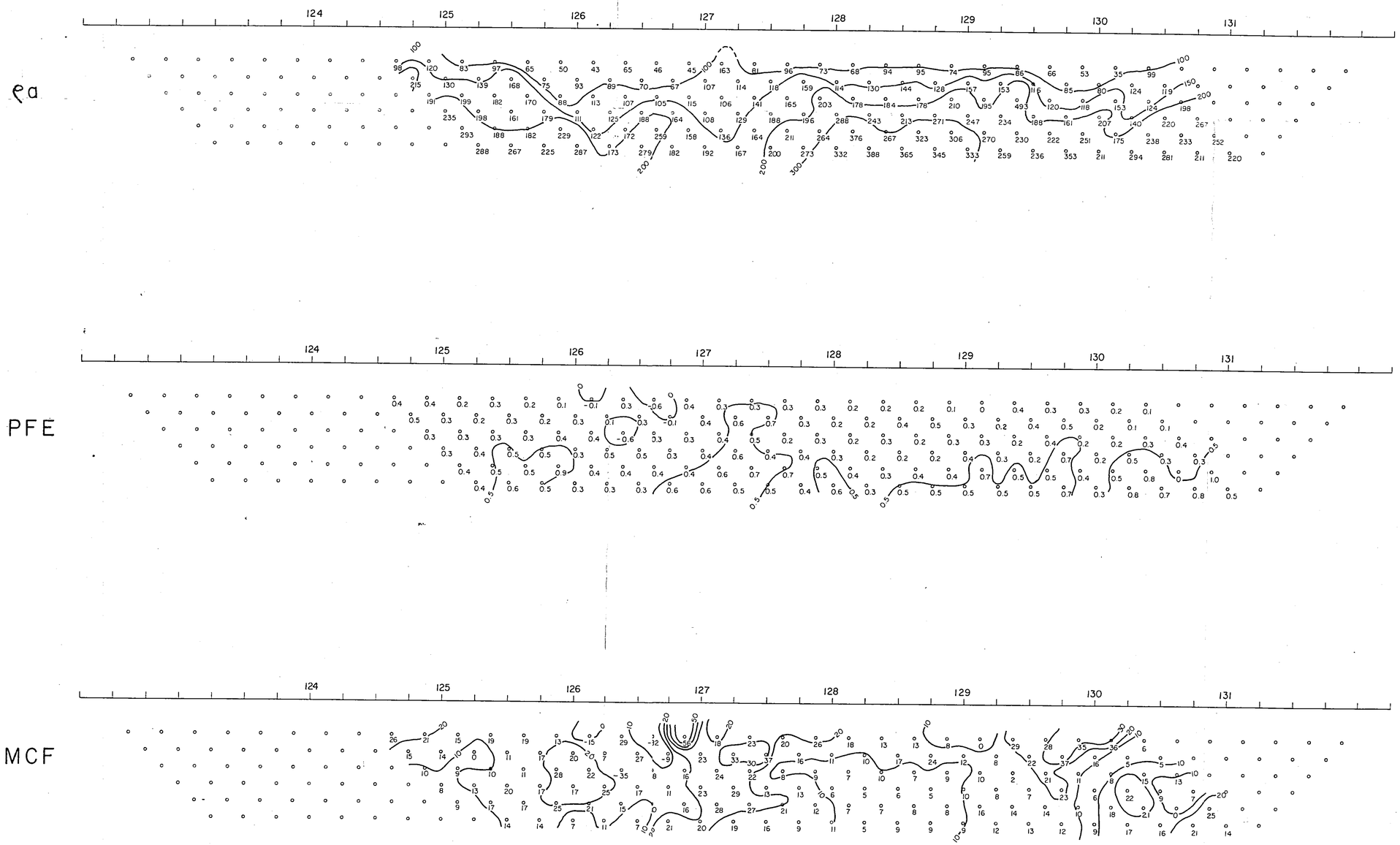

ESCALA

0m 25 50 75 100 125m

CPRM

SUREG / SA.

PROJETO CURAÇÁ

Equipe executora:

GEOF.	Antônio Carlos Motta	(CPRM)
GEOL.	Raymundo A. A. D. Gomes	(CPRM)
GEOL.	Edison Pinto Figueira	(CPRM)
GEOL.	Paulo Eduardo L. da Silva	(CPRM)
Eng. de Minas	Paulo José P. Gomes	(CPRM)

ANEXO – 99

DESENHISTA: Hélio B. Santos 03/76

COMPANHIA DE PESQUISA DE RECURSOS MINERAIS

POLARIZAÇÃO INDUZIDA

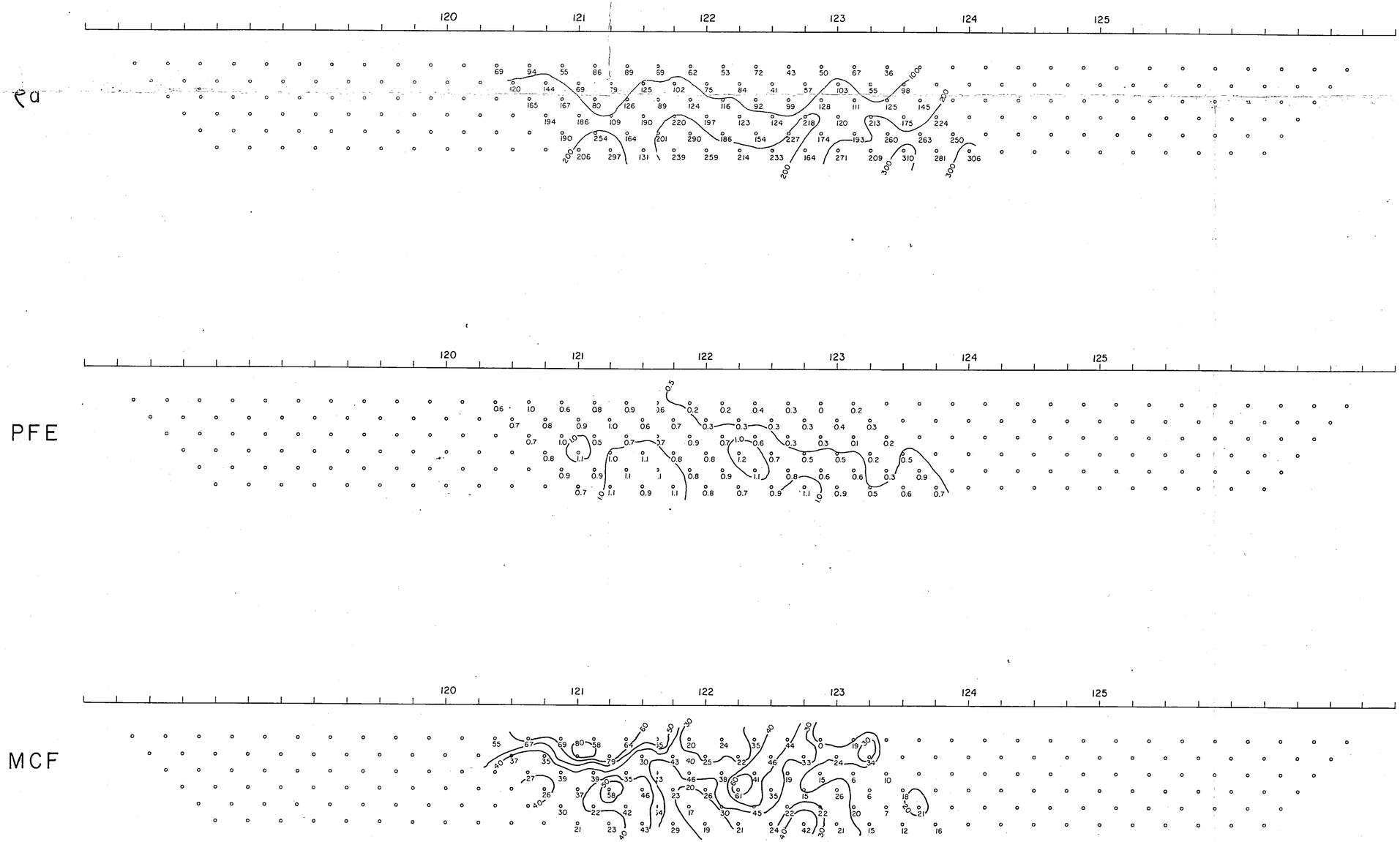

ALVO: CU – 06

LINHA: 42,00

FREQUÊNCIA — 3.0 e 0.3 hz

CONFIGURAÇÃO DOS ELETRODOS

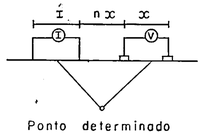

x = 25 m

ANOMALIA DE I.P.

——— DEFINIDA

– – – – – PROVÁVEL

ESCALA

0m 25 50 75 100 125m

CPRM

SUREG / SA.

PROJETO CURAÇÁ

Equipe executora:

GEOF.	Antônio Carlos Motta	(CPRM)
GEOL.	Raymundo A. A. D. Gomes	(CPRM)
GEOL.	Edison Pinto Figueira	(CPRM)
GEOL.	Paulo Eduardo L. da Silva	(CPRM)
Eng. de Minas	Paulo José P. Gomes	(CPRM)

ANEXO—100

DESENHISTA: Hélio B. Santos 03/76

COMPANHIA DE PESQUISA DE RECURSOS MINERAIS

POLARIZAÇÃO INDUZIDA

ALVO: CU – 06

LINHA: 47,25

FREQUÊNCIA — 3.0 e 0 3 hz

CONFIGURAÇÃO DOS ELETRODOS

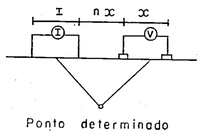

x = 25 m

ANOMALIA DE I.P.

——— DEFINIDA

- - - - - PROVÁVEL



ESCALA

0m 25 50 75 100 125m

CPRM

SUREG / SA.

PROJETO CURAÇÁ

Equipe executora:

GEOF.	Antônio Carlos Motta	(CPRM)
GEOL.	Raymundo A. A. D. Gomes	(CPRM)
GEOL.	Edison Pinto Figueira	(CPRM)
GEOL.	Paulo Eduardo L. da Silva	(CPRM)
Eng. de Minas	Paulo José P. Gomes	(CPRM)

ANEXO – 101

DESENHISTA: HÉLIO B. SANTOS 03/76