MINISTÉRIO DAS MINAS E ENERGIA
FURNAS — CENTRAIS ELÉTRICAS S/A

FURNAS — PROJETO DE MAPEAMENTO GEOLÓGICO DA REGIÃO DO MÉDIO RIO CORUMBÁ — GO.

RELATÓRIO FINAL

VOLUME II

ANEXOS

I96
SUREMI
941
3 2-S
PHL
013162
200f

Gilberto Scislewski

COMPANHIA DE PESQUISA DE RECURSOS MINERAIS
SUPERINTENDÊNCIA REGIONAL DE GOIÂNIA
FEVEREIRO 1980

FURNAS — PROJETO DE MAPEAMENTO GEOLÓGICO DA REGIÃO DO MÉDIO RIO CORUMBÁ — GO.

RELATÓRIO FINAL

CHEFE DO PROJETO: Gilberto Scislewski

EQUIPE EXECUTORA: João Olímpio de Souza

José Fernando Gambier Costa

COORDENAÇÃO: Lorenzo Jorge Eduardo Cuadros Justo

Odair Olivatti

SUPERVISÃO: J. M. da Motta Marques

FURNAS — PROJETO DE MAPEAMENTO GEOLÓGICO DA REGIÃO DO MÉDIO RIO CORUMBÁ — GO.
RELATÓRIO FINAL

ÍNDICE DOS VOLUMES

VOLUME I — **TEXTO E ILUSTRAÇÕES**
ANEXOS — Mapas Geológicos, Escala 1:25.000

VOLUME II — **ANEXOS** — Mapas de Caminhamentos, Escala 1:25.000

VOLUME III — **APÊNDICE** — Fichas de Descrição de Afloramentos
Boletins de Resultados de Análises Petrográficas
Boletins de Resultados de Análises Químicas

MINISTÉRIO DAS MINAS E ENERGIA
FURNAS- CENTRAIS ELÉTRICAS S.A.

SE.22-X-D-III-4-SE



CONVENÇÕES

- GS, JO, FG - PONTOS DESCRITOS
- JO, FG - UMA AMOSTRA COLETADA
- GS* - AMOSTRA COM UMA SECÇÃO DELGADA

GEÓLOGOS

GS- GILBERTO SCISLEWSKI

JO- JOÃO OLIMPIO SOUZA

FG- JOSÉ FERNANDO GAMBIER COSTA

- FAZENDA
- DRENAGEM
- CAMINHAMENTO
- RODOVIA SEM ASFALTO
- ESTRADA CARROÇÁVEL
- 700 CURVA DE NÍVEL
- x742 PONTO COTADO
- LIMITE DA ÁREA DO PROJETO

DECLINAÇÃO MAGNÉTICA



FURNAS-PROJETO DE MAPEAMENTO GEOLÓGICO DA REGIÃO DO MÉDIO RIO CORUMBÁ- GO

MAPA DE CAMINHAMENTO

RELATÓRIO FINAL

ESCALA 1: 25.000

EQUIDISTÂNCIA DAS CURVAS DE NÍVEL 20 m

250 0 250 750 1250 2000 m

1980

Carta elaborada a partir de fotografias aéreas USAF 1:60000 - Agosto/1964. Trabalhos de Campo e Aerofotogrametria executados pelo:
CECAR/CENTRO DE CARTOGRAFIA - 1979
Sistema de Coordenadas UTM - Meridiano Central 51° WGr.
DATUM horizontal: Córrego Alegre - MG
DATUM vertical: Marégrafo de Imbituba-SC
Helipsóide de Hayford

LOCALIZAÇÃO DA FOLHA

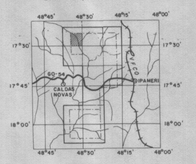

ARTICULAÇÃO DA FOLHA



Trabalhos de campo realizados pela Companhia de Pesquisa de Recursos Minerais - CPRM- Superintendência Regional de Goiânia- SUREG- GO.

FURNAS-Centrais Elétricas S.A./CPRM

Geólogos: Gilberto Scislewski
João Olimpio Souza
José Fernando Gambier Costa

Chefe do Projeto: Gilberto Scislewski

Coordenadores: Lorenzo Jorge Eduardo Cuadros Justo
Odair Olivatti

MINISTÉRIO DAS MINAS E ENERGIA
FURNAS - CENTRAIS ELÉTRICAS S.A.

SE.22-X-D-III-3-SO

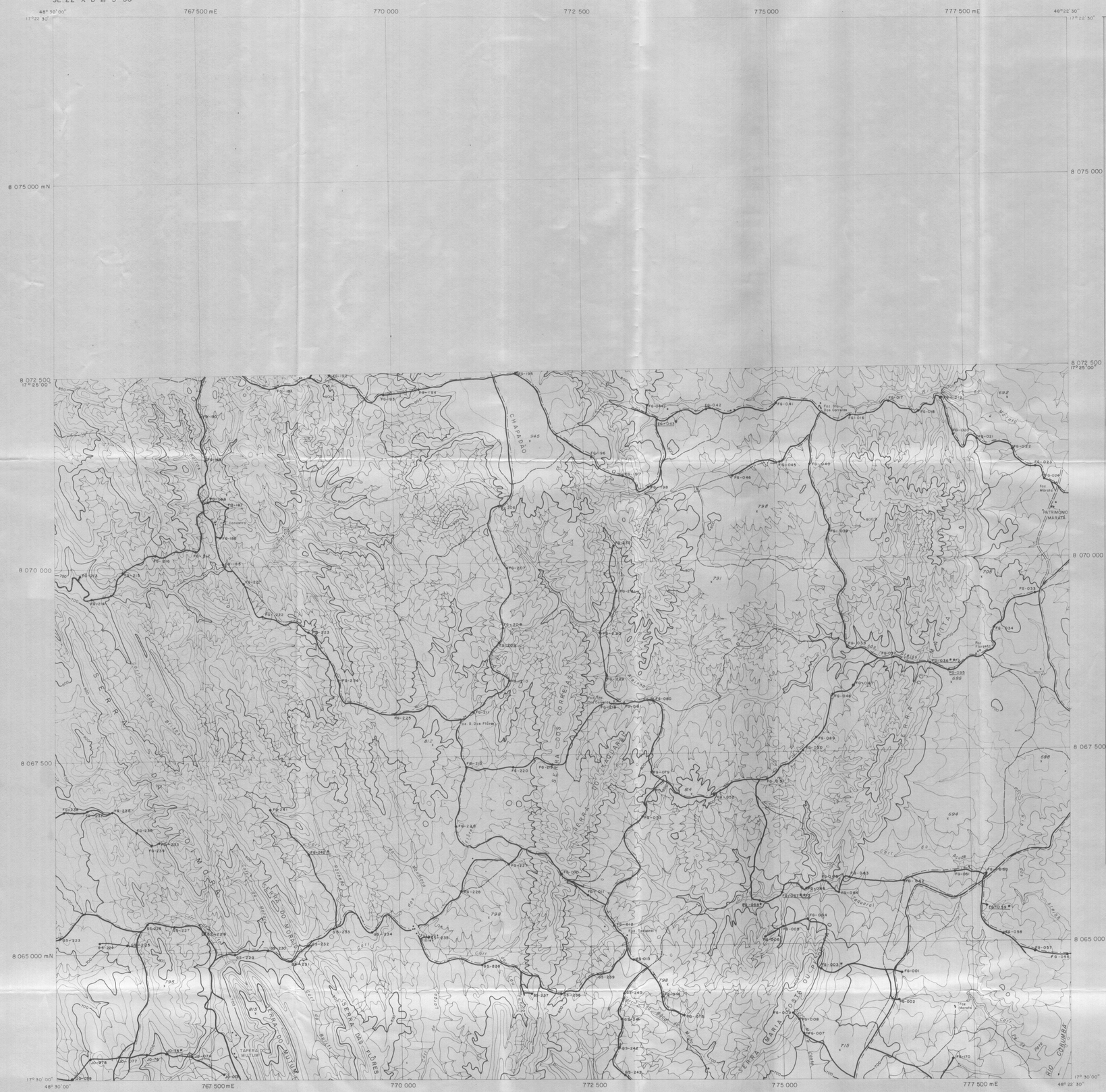
48° 50' 00"
17° 22' 30"
767 500 mE
770 000
772 500
775 000
777 500 mE
48° 22' 30"
8 075 000 mN
8 072 500
17° 25' 00"
8 070 000
8 067 500
8 065 000 mN
17° 30' 00"
SERRA DO MORRO
SERRA DAS FLÔRES
SERRA DOS CORREIAS
SERRA NEGRA
CHAPADÃO
RIO CORUMBÁ
TAPERA DO MUTUM
PATRIMÔNIO (MARIANA)
Faz. Morro Alto
Faz. Buriti
Faz. Mineira
Faz. Boa Esperança
Faz. Boa Vista
Faz. Sta. Rita
Faz. Sta. Cruz
Faz. Sto. Antônio
Faz. Sto. Inácio
Faz. Sto. Expedito
Faz. Sto. Antônio
Faz. Sto. Antônio
Faz. Sto. Antônio

MINISTÉRIO DAS MINAS E ENERGIA
FURNAS - CENTRAIS ELÉTRICAS S.A.

SE.22-X-D-III-3-SE

CONVENÇÕES

- FG- PONTOS DESCRITOS
- FG- UMA AMOSTRA COLETADA
- FG* AMOSTRA COM UMA SECÇÃO DELGADA
- FG/a- AMOSTRA COM UMA ANÁLISE QUÍMICA
- GEÓLOGO
- FG- JOSÉ FERNANDO GAMBIER COSTA
- FAZENDA
- DRENAGEM
- CAMINHAMENTO
- RODOVIA SEM ASFALTO
- ESTRADA CARROÇÁVEL
- 700 CURVA DE NÍVEL
- X723 PONTO COTADO
- LIMITE DA ÁREA DO PROJETO

DÉCLINAÇÃO MAGNÉTICA

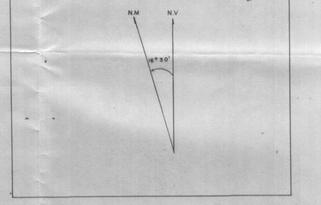

Carta elaborada a partir de fotografias aereas USAF 1:60 000 - Agosto/1964. Trabalhos de Campo e Aerofotogrametria executados pelo:
CECAR/CENTRO DE CARTOGRAFIA - 1979
Sistema de Coordenadas UTM - Meridiano Central 51°WGr.
DATUM horizontal: Córrego Alegre - MG
DATUM vertical: Marégrafo de Imbituba - SC
Helipsóide de Hayford

LOCALIZAÇÃO DA FOLHA

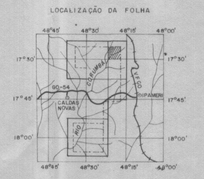

FURNAS-PROJETO DE MAPEAMENTO GEOLÓGICO DA REGIÃO DO MÉDIO RIO CORUMBÁ - GO

MAPA DE CAMINHAMENTO

RELATÓRIO FINAL

ESCALA 1:25.000

EQUIDISTÂNCIA DAS CURVAS DE NÍVEL 20 m

250 0 250 750 1250 2000 m

1980

ARTICULAÇÃO DA FOLHA

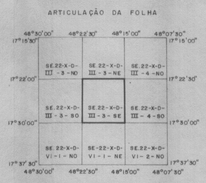

Trabalhos de campo realizados pela Companhia de Pesquisa de Recursos Minerais - CPRM-Superintendência Regional de Goiânia - SUREG-GO.

FURNAS-Centrais Elétricas S.A./CPRM

Geólogo: José Fernando Gambier Costa

Chefe do Projeto: Gilberto Scislewski

Coordenadores: Lorenzo Jorge Eduardo Cuadros Justo
Odair Olivatti

MINISTÉRIO DAS MINAS E ENERGIA
FURNAS- CENTRAIS ELÉTRICAS S.A.

SE.22-X-D-V-2-NE



CONVENÇÕES

- GS, JO - PONTOS DESCRITOS
- JO - UMA AMOSTRA COLETADA
- JO* - AMOSTRA COM UMA SECÇÃO DELGADA

GEÓLOGOS

GS- GILBERTO SCISLEWSKI

JO- JOÃO OLIMPIO SOUZA

- FAZENDA
- DRENAGEM
- CAMINHAMENTO
- RODOVIA SEM ASFALTO
- ESTRADA CARROÇÁVEL
- CURVA DE NÍVEL
- x681 PONTO COTADO
- LIMITE DA ÁREA DO PROJETO

DECLINAÇÃO MAGNÉTICA

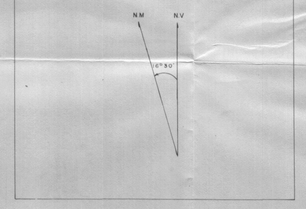

Carta elaborada a partir de fotografias aéreas USAF 1:60000 - Agosto/1964. Trabalhos de Campo e Aerofotogrametria executados pelo:
CECAR/CENTRO DE CARTOGRAFIA - 1979
Sistema de Coordenadas UTM - Meridiano Central 51° WGr.
DATUM horizontal: Córrego Alegre - MG
DATUM vertical: Marégrafo de Imbituba-SC
Helipsóide de Hayford

LOCALIZAÇÃO DA FOLHA

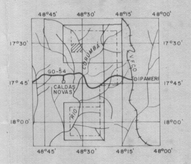

FURNAS- PROJETO DE MAPEAMENTO GEOLÓGICO DA REGIÃO DO MÉDIO RIO CORUMBÁ- GO

MAPA DE CAMINHAMENTO

RELATÓRIO FINAL

ESCALA 1:25.000

EQUIDISTÂNCIA DAS CURVAS DE NÍVEL 20 m

250 0 250 750 1250 2000m

1980

ARTICULAÇÃO DA FOLHA

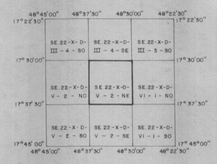

Trabalhos de campo realizados pela Companhia de Pesquisa de Recursos Minerais - CPRM-Superintendência Regional de Goiânia - SUREG-GO.

FURNAS- Centrais Elétricas S.A/CPRM

Geólogos: Gilberto Scislewski
João Olimpio Souza

Chefe do Projeto: Gilberto Scislewski

Coordenadores: Lorenzo Jorge Eduardo Cuadros Justo
Odair Olivatti

MINISTÉRIO DAS MINAS E ENERGIA
FURNAS- CENTRAIS ELÉTRICAS S.A.

SE. 22- X-D-VI-1- NO

CONVENÇÕES

- GS, JO, FG — PONTOS DESCRITOS
- JO, FG — UMA AMOSTRA COLETADA
- GS*, JO*, FG* — AMOSTRA COM UMA SECÇÃO DELGADA
- GS**/, JO**/ — AMOSTRAS COM MAIS DE UMA SECÇÃO DELGADA

GEÓLOGOS

GS - GILBERTO SCISLEWSKI

JO - JOÃO OLIMPIO SOUZA

FG - JOSÉ FERNANDO GAMBIER COSTA

- FAZENDA
- DRENAGEM
- PONTE
- CAMINHAMENTO
- RODOVIA SEM ASFALTO
- ESTRADA CARROÇÁVEL
- CURVA DE NÍVEL
- PONTO COTADO

DECLINAÇÃO MAGNÉTICA

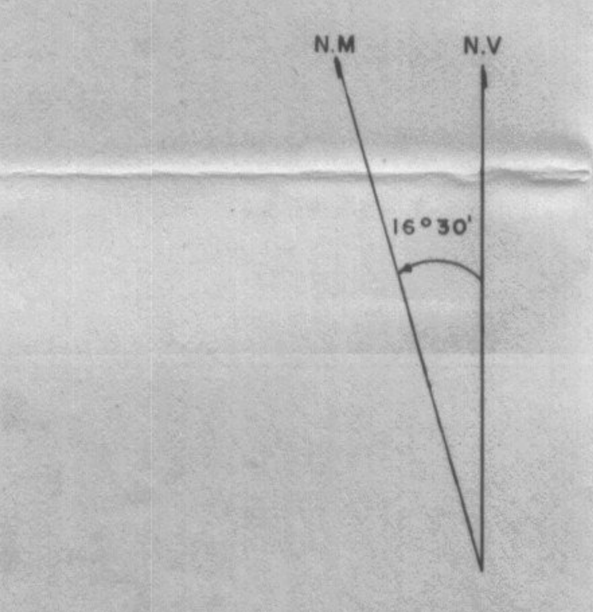

FURNAS-PROJETO DE MAPEAMENTO GEOLÓGICO DA REGIÃO DO MÉDIO RIO CORUMBÁ- GO

MAPA DE CAMINHAMENTO

RELATÓRIO FINAL

ESCALA 1: 25.000

EQUIDISTÂNCIA DAS CURVAS DE NÍVEL 20 m

250 0 250 750 1250 2000m

1980

Carta elaborada a partir de fotografias aéreas USAF 1:60 000 - Agosto/1964. Trabalhos de Campo e Aerofotogrametria executados pelo:

CECAR/CENTRO DE CARTOGRAFIA - 1979

Sistema de Coordenadas UTM - Meridiano Central 51° WGr.

DATUM horizontal: Córrego Alegre - MG

DATUM vertical: Marégrafo de Imbituba - SC

Helipsóide de Hayford

LOCALIZAÇÃO DA FOLHA

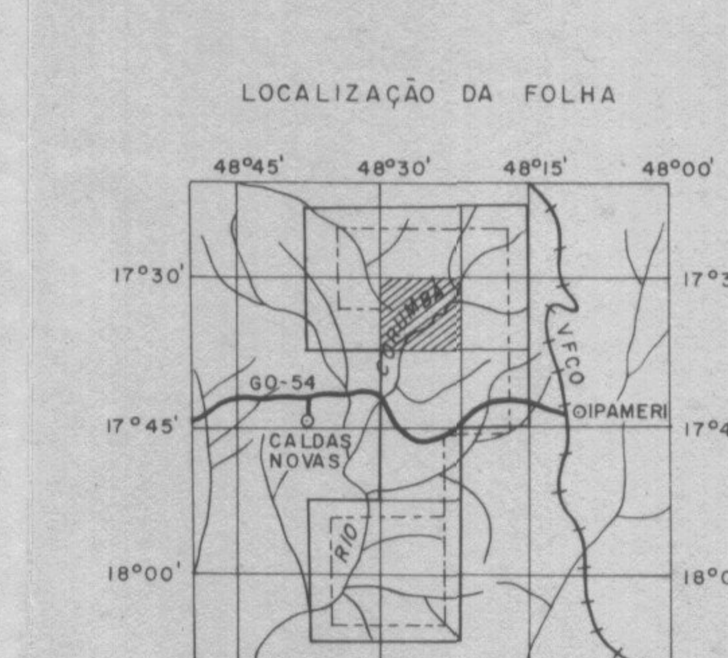

ARTICULAÇÃO DA FOLHA

	48°37'30"	48°30'00"	48°22'30"	48°15'00"
17°22'30" – 17°30'00"	SE.22-X-D-III-4-SE	SE.22-X-D-III-3-SO	SE.22-X-D-III-3-SE	
17°30'00" – 17°37'30"	SE.22-X-D-V-2-NE	SE.22-X-D-VI-1-NO	SE.22-X-D-VI-1-NE	
17°37'30" – 17°45'00"	SE.22-X-D-V-2-SE	SE.22-X-D-VI-1-SO	SE.22-X-D-VI-1-SE	

Trabalhos de campo realizados pela Companhia de Pesquisa de Recursos Minerais - CPRM - Superintendência Regional de Goiânia - SUREG - GO.

FURNAS - Centrais Elétricas S.A / CPRM

Geólogos: João Olimpio Souza
Gilberto Scislewski
José Fernando Gambier Costa

Chefe do Projeto: Gilberto Scislewski

Coordenadores: Lorenzo Jorge Eduardo Cuadros Justo
Odair Olivatti

MINISTÉRIO DAS MINAS E ENERGIA
FURNAS- CENTRAIS ELÉTRICAS S.A.

SE.22-X-D-VI-I-NE



CONVENÇÕES

- FG, JO - PONTOS DESCRITOS
- FG, JO - UMA AMOSTRA COLETADA
- FG*, JO* - AMOSTRA COM UMA SECÇÃO DELGADA
- FG**/, JO**/ - AMOSTRA COM MAIS DE UMA SECÇÃO DELGADA

GEÓLOGOS

FG - JOSÉ FERNANDO GAMBIER COSTA

JO - JOÃO OLIMPIO SOUZA

- FAZENDA
- DRENAGEM
- CAMINHAMENTO
- ESTRADA CARROÇAVEL
- 700 CURVA DE NÍVEL
- x815 PONTO COTADO
- LIMITE DA ÁREA DO PROJETO

DECLINAÇÃO MAGNÉTICA

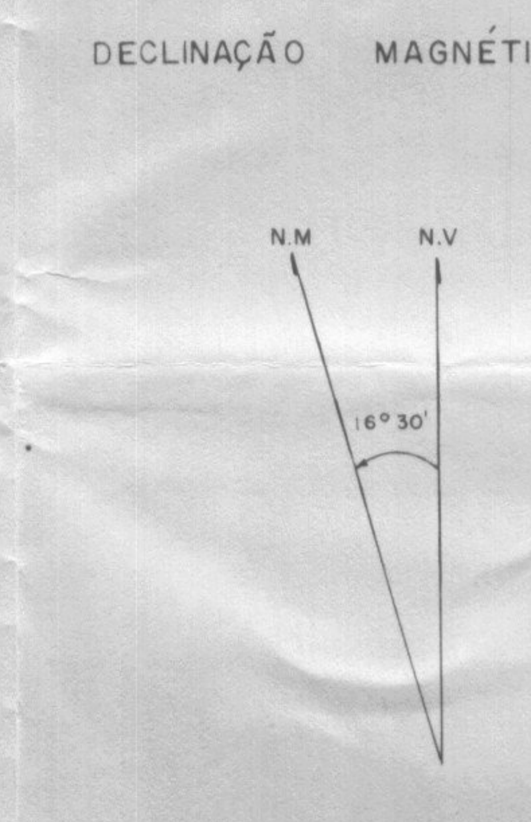

Carta elaborada a partir de fotografias aéreas USAF 1:60.000 - Agosto/1964. Trabalhos de Campo e Aerofotogrametria executados pelo
CECAR/CENTRO DE CARTOGRAFIA - 1979
Sistema de Coordenadas UTM - Meridiano Central 51° WGr.
DATUM horizontal: Córrego Alegre - MG
DATUM vertical: Marégrafo de Imbituba - SC
Helipsóide de Hayford

LOCALIZAÇÃO DA FOLHA

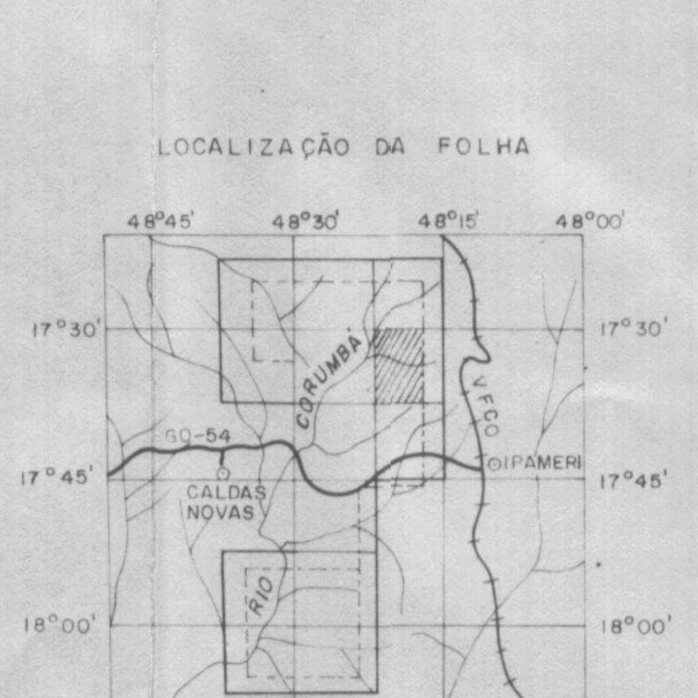

FURNAS-PROJETO DE MAPEAMENTO GEOLÓGICO DA REGIÃO DO MÉDIO RIO CORUMBÁ- GO

MAPA DE CAMINHAMENTO

RELATÓRIO FINAL

ESCALA 1: 25.000

EQUIDISTÂNCIA DAS CURVAS DE NÍVEL 20 m

250 0 250 750 1250 2000 m

1980

ARTICULAÇÃO DA FOLHA

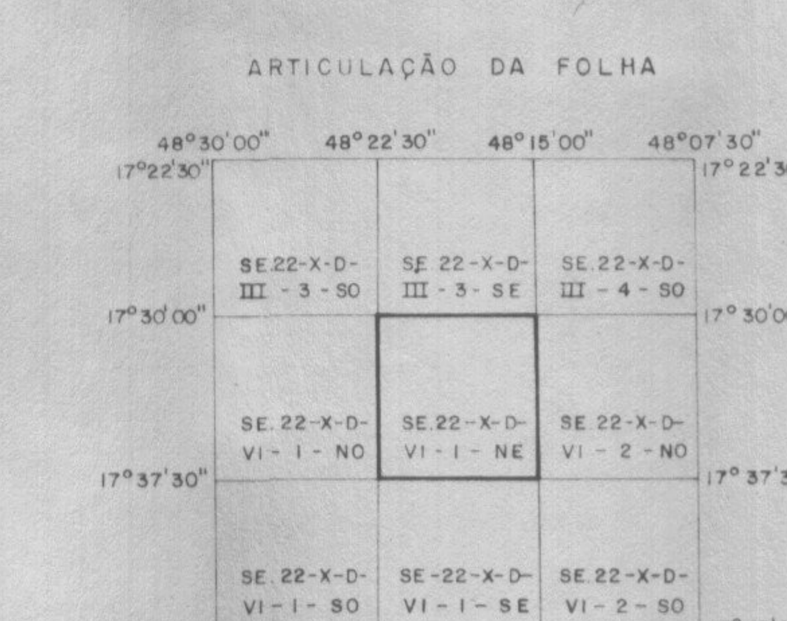

Trabalhos de campo realizados pela Companhia de Pesquisa de Recursos Minerais - CPRM - Superintendência Regional de Goiânia - SUREG - GO.

FURNAS-Centrais Elétricas S.A/CPRM

Geólogos: José Fernando Gambier Costa
João Olimpio Souza

Chefe do Projeto: Gilberto Scislewski

Coordenadores: Lorenzo Jorge Eduardo Cuadros Justo
Odair Olivatti

MINISTÉRIO DAS MINAS E ENERGIA
FURNAS - CENTRAIS ELÉTRICAS S.A.

SE.22-X-D-VI-1-SO

48°30'00"
767500mE
770000
772500
775000
777500mE
48°22'30"
17°37'30"
8 047 500mN
8 045 000
8 042 500
8 040 000
8 037 500mN
17°45'00"
RIO CORUMBÁ
SERRA DO MATOGRO
SERRA DA CANASTRA
Faz. Bonsucesso do Morro
Faz. Indios
Faz. dos Moitos
Faz. Topázio
Faz. Cachoeira dos Moitos
Faz. Lajinha
Faz. Sucuri
Fazenda Sucurizinho
Faz. Três Corações
Fazenda Sucuri
Fazenda Sucuri
Fazenda Sucuri

MINISTÉRIO DAS MINAS E ENERGIA
FURNAS - CENTRAIS ELÉTRICAS S.A.

SE.22-X-D-VI-1-SE

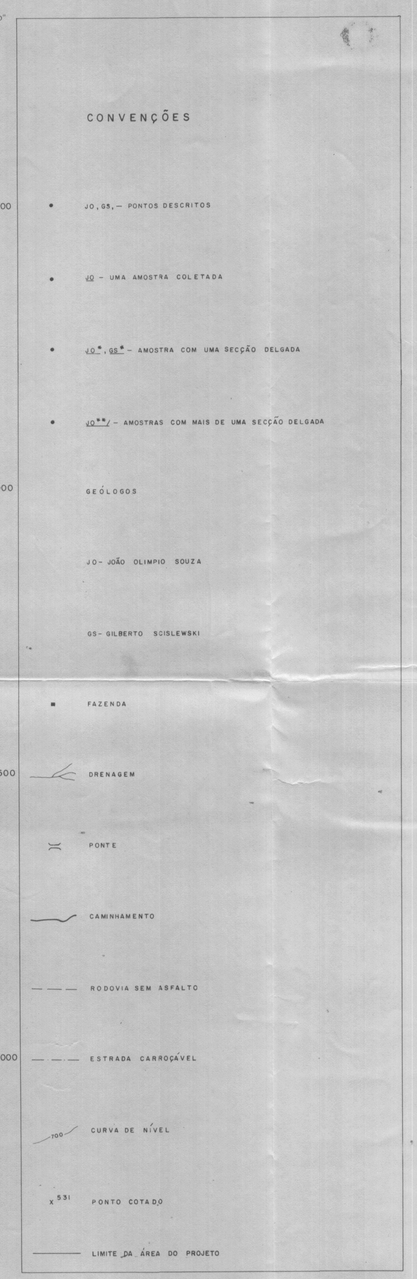

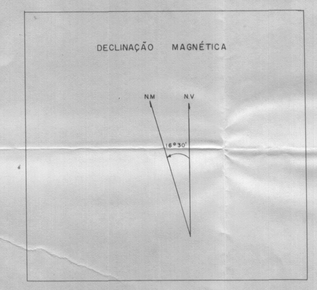

Carta elaborada a partir de fotografias aéreas USAF 1:60 000 - Agosto/1964. Trabalhos de Campo e Aerofotogrametria executados pelo:
CECAR/CENTRO DE CARTOGRAFIA - 1979
Sistema de Coordenadas UTM - Meridiano Central 51º WGr.
DATUM horizontal: Córrego Alegre - MG
DATUM vertical: Marégrafo de Imbituba - SC
Helipsóide de Hayford

LOCALIZAÇÃO DA FOLHA

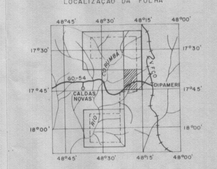

FURNAS - PROJETO DE MAPEAMENTO GEOLÓGICO DA REGIÃO DO MÉDIO RIO CORUMBÁ - GO

MAPA DE CAMINHAMENTO

RELATÓRIO FINAL

ESCALA 1: 25 000

EQUIDISTÂNCIA DAS CURVAS DE NÍVEL 20 m

250 0 350 750 1250 2000 m

1980

ARTICULAÇÃO DA FOLHA

Trabalhos de campo realizados pela Companhia de Pesquisa de Recursos Minerais - CPRM - Superintendência Regional de Goiânia - SUREG - GO

FURNAS - Centrais Elétricas S.A./CPRM

Geólogos: João Olimpio Souza
Gilberto Scislewski

Chefe do Projeto: Gilberto Scislewski

Coordenadores: Lorenzo Jorge Eduardo Cuadros Justo
Odair Olivatti

MINISTÉRIO DAS MINAS E ENERGIA
FURNAS- CENTRAIS ELÉTRICAS S.A.

SE.22-X-D-VI-3-NO



CONVENÇÕES

- GS, JO – PONTOS DESCRITOS
- GS , JO – UMA AMOSTRA COLETADA
- GS* , JO* – AMOSTRA COM UMA SECÇÃO DELGADA

GEÓLOGOS

GS– GILBERTO SCISLEWSKI

JO– JOÃO OLIMPIO SOUZA

- FAZENDA
- DRENAGEM
- CAMINHAMENTO
- RODOVIA SEM ASFALTO
- ESTRADA CARROÇÁVEL
- 700 CURVA DE NÍVEL
- 788 PONTO COTADO
- LIMITE DA ÁREA DO PROJETO

DECLINAÇÃO MAGNÉTICA

Carta elaborada a partir de fotografias aéreas USAF 1:60 000 – Agosto/1964. Trabalhos de Campo e Aerofotogrametria executados pelo:
CECAR/CENTRO DE CARTOGRAFIA – 1979
Sistema de Coordenadas UTM — Meridiano Central 51° WGr.
DATUM horizontal: Córrego Alegre – MG
DATUM vertical: Marégrafo de Imbituba – SC
Helipsóide de Hayford

LOCALIZAÇÃO DA FOLHA

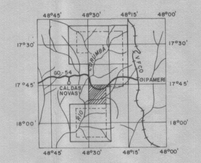

FURNAS- PROJETO DE MAPEAMENTO GEOLÓGICO DA REGIÃO DO MÉDIO RIO CORUMBÁ – GO

MAPA DE CAMINHAMENTO

RELATÓRIO FINAL

ESCALA 1:25.000

EQUIDISTÂNCIA DAS CURVAS DE NÍVEL 20 m

250 0 250 750 1250 2000 m

1980

ARTICULAÇÃO DA FOLHA

Trabalhos de campo realizados pela Companhia de Pesquisa de Recursos Minerais - CPRM- Superintendência Regional de Goiânia - SUREG- GO.

FURNAS- Centrais Elétricas S.A/CPRM

Geólogos: Gilberto Scislewski
João Olimpio Souza

Chefe do Projeto: Gilberto Scislewski

Coordenadores: Lorenzo Jorge Eduardo Cuadros Justo
Odair Olivatti

MINISTÉRIO DAS MINAS E ENERGIA
FURNAS- CENTRAIS ELÉTRICAS S.A.

SE 22-X-D-V-4-SE

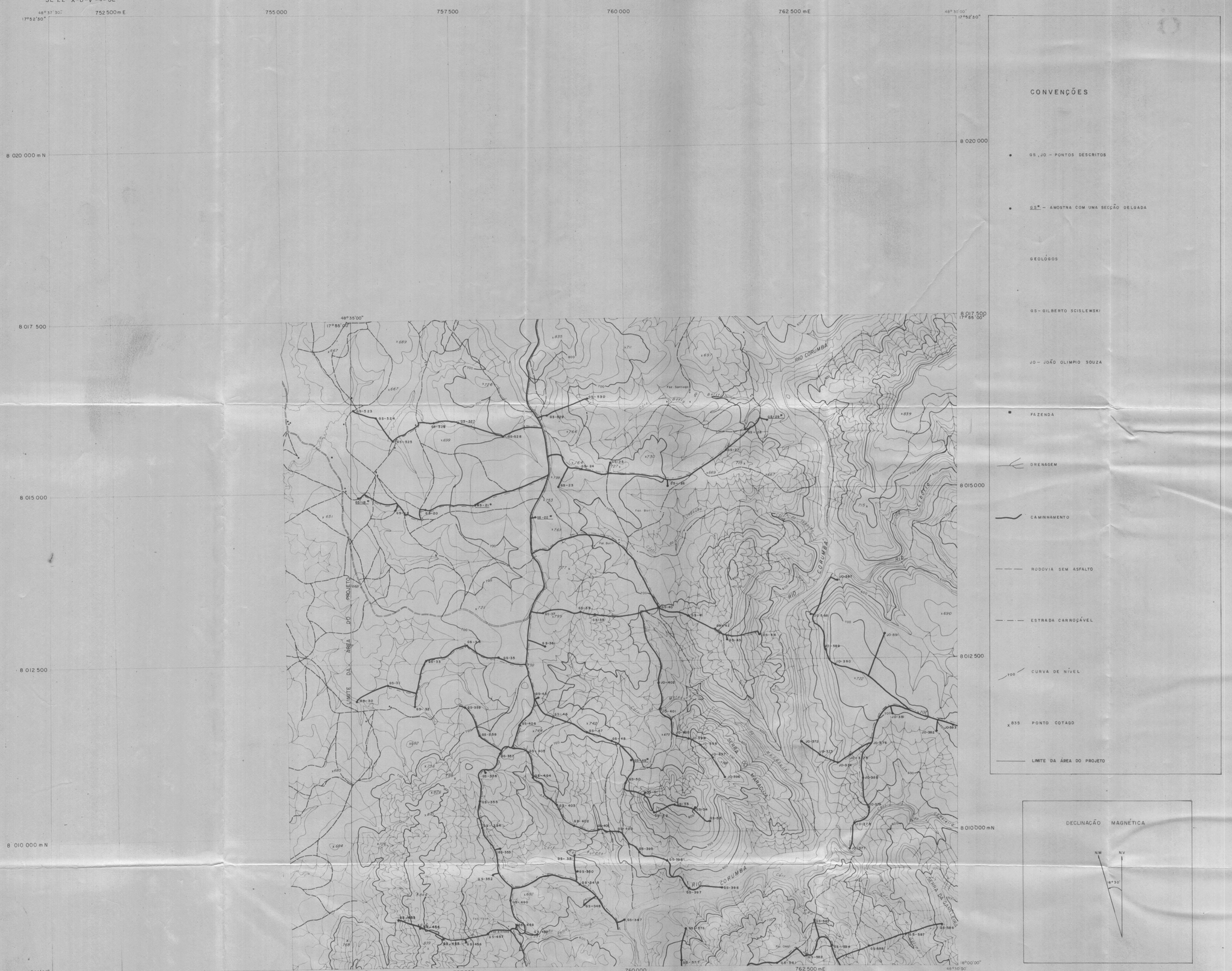

CONVENÇÕES

- GS, JO – PONTOS DESCRITOS
- GS* – AMOSTRA COM UMA SECÇÃO DELGADA

GEOLOGOS

GS – GILBERTO SCISLEWSKI

JO – JOÃO OLIMPIO SOUZA

- FAZENDA
- DRENAGEM
- CAMINHAMENTO
- RODOVIA SEM ASFALTO
- ESTRADA CARROÇÁVEL
- 700 CURVA DE NÍVEL
- x835 PONTO COTADO
- LIMITE DA ÁREA DO PROJETO

DECLINAÇÃO MAGNÉTICA

Carta elaborada a partir de fotografias aéreas USAF I: 60000 – Agosto/1964. Trabalhos de Campo e Aerofotogrametria executados pelo:
CECAR/CENTRO DE CARTOGRAFIA – 1979
Sistema de Coordenadas UTM – Meridiano Central 51°WGr.
DATUM horizontal: Córrego Alegre – MG
DATUM vertical: Marégrafo de Imbituba – SC
Helipsóide de Hayford

LOCALIZAÇÃO DA FOLHA

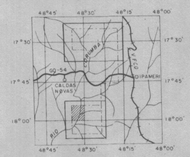

FURNAS-PROJETO DE MAPEAMENTO GEOLÓGICO DA REGIÃO DO MÉDIO RIO CORUMBÁ- GO

MAPA DE CAMINHAMENTO

RELATÓRIO FINAL

ESCALA 1: 25 000

EQUIDISTÂNCIA DAS CURVAS DE NÍVEL 20 m

250 0 250 750 1250 2000m

1980

ARTICULAÇÃO DA FOLHA



Trabalhos de campo realizados pela Companhia de Pesquiso de Recursos Minerais – CPRM-Superintendência Regional de Goiânia-SUREG-GO

FURNAS-Centrais Elétricas S.A./CPRM

Geólogos: Gilberto Scislewski
João Olimpio Souza

Chefe do Projeto: Gilberto Scislewski

Coordenadores: Lorenzo Jorge Eduardo Cuadros Justo
Odair Olivatti

MINISTÉRIO DAS MINAS E ENERGIA
FURNAS - CENTRAIS ELÉTRICAS S.A.

SE.22-X-D-VI-3-SO



CONVENÇÕES

- JO., GS – PONTOS DESCRITOS
- JO – UMA AMOSTRA COLETADA
- JO* – AMOSTRA COM UMA SECÇÃO DELGADA

GEÓLOGOS

GS – GILBERTO SCISLEWSKI

JO – JOÃO OLIMPIO SOUZA

FAZENDA

DRENAGEM

CAMINHAMENTO

ESTRADA CARROÇÁVEL

100 CURVA DE NÍVEL

851 PONTO COTADO

LIMITE DA ÁREA DO PROJETO

DECLINAÇÃO MAGNÉTICA

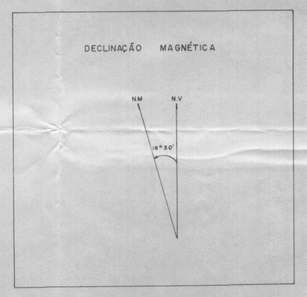

Carta elaborada a partir de fotografias aéreas USAF 1:60 000 - Agosto/1964. Trabalhos de Campo e Aerofotogrametria executados pelo:
CECAR/CENTRO DE CARTOGRAFIA - 1979
Sistema de Coordenadas UTM - Meridiano Central 51°WGr.
DATUM horizontal: Córrego Alegre - MG
DATUM vertical: Marégrafo de Imbituba - SC
Helipsóide de Hayford

LOCALIZAÇÃO DA FOLHA

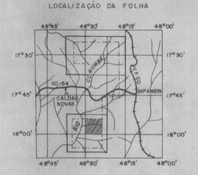

FURNAS - PROJETO DE MAPEAMENTO GEOLÓGICO DA REGIÃO DO MÉDIO RIO CORUMBÁ - GO

MAPA DE CAMINHAMENTO

RELATÓRIO FINAL

ESCALA 1:25.000

EQUIDISTÂNCIA DAS CURVAS DE NÍVEL 20 m

250 0 250 750 1250 2000 m

1980

ARTICULAÇÃO DA FOLHA

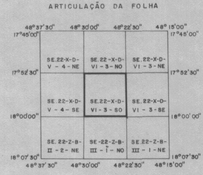

Trabalhos de campo realizados pela Companhia de Pesquisa de Recursos Minerais - CPRM - Superintendência Regional de Goiânia - SUREG - GO

FURNAS - Centrais Elétricas S.A./CPRM

Geólogos: João Olimpio Souza
Gilberto Scislewski

Chefe do Projeto: Gilberto Scislewski

Coordenadores: Lorenzo Jorge Eduardo Cuadros Justo
Odair Olivatti

MINISTÉRIO DAS MINAS E ENERGIA
FURNAS - CENTRAIS ELÉTRICAS S.A.

SE.22-Z-B-II-2-NE



CONVENÇÕES

- GS - PONTOS DESCRITOS
- GS ▼ — AMOSTRA COM UMA SECÇÃO DELGADA
- GEÓLOGO
- GS - GILBERTO SCISLEWSKI
- FAZENDA
- DRENAGEM
- CAMINHAMENTO
- ESTRADA CARROÇÁVEL
- 700 CURVA DE NÍVEL
- x617 PONTO COTADO
- LIMITE DA ÁREA DO PROJETO

DECLINAÇÃO MAGNÉTICA



Carta elaborada a partir de fotografias aéreas USAF 1:60000 - Agosto/1964. Trabalhos de Campo e Aerofotogrametria executados pelo:
CECAR/CENTRO DE CARTOGRAFIA - 1979
Sistema de Coordenadas UTM - Meridiano Central 51º WGr.
DATUM horizontal: Córrego Alegre - MG
DATUM vertical: Marégrafo de Imbituba - SC
Helipsóide de Hayford

LOCALIZAÇÃO DA FOLHA

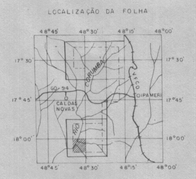

FURNAS - PROJETO DE MAPEAMENTO GEOLÓGICO DA REGIÃO DO MÉDIO RIO CORUMBÁ - GO

MAPA DE CAMINHAMENTO

RELATÓRIO FINAL

ESCALA 1:25 000

EQUIDISTÂNCIA DAS CURVAS DE NÍVEL 20 m

250 0 250 750 1250 2000 m

1980

ARTICULAÇÃO DA FOLHA

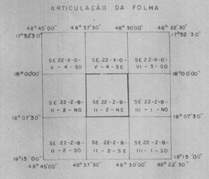

Trabalhos de campo realizados pela Companhia de Pesquisa de Recursos Minerais - CPRM - Superintendência Regional de Goiânia - SUREG-GO

FURNAS - Centrais Elétricas S.A./CPRM

Geologo: Gilberto Scislewski

Chefe do Projeto: Gilberto Scislewski

Coordenadores: Lorenzo Jorge Eduardo Cuadros Justo
Odair Olivatti

MINISTÉRIO DAS MINAS E ENERGIA
FURNAS- CENTRAIS ELÉTRICAS S.A.

SE.22-Z-B-III-I-NO



CONVENÇÕES

GS - PONTOS DESCRITOS

GEÓLOGO

GS - GILBERTO SCISLEWSKI

FAZENDA

DRENAGEM

CAMINHAMENTO

ESTRADA CARROÇÁVEL

CURVA DE NÍVEL

x 692 PONTO COTADO

LIMITE DA ÁREA DO PROJETO

DECLINAÇÃO MAGNÉTICA

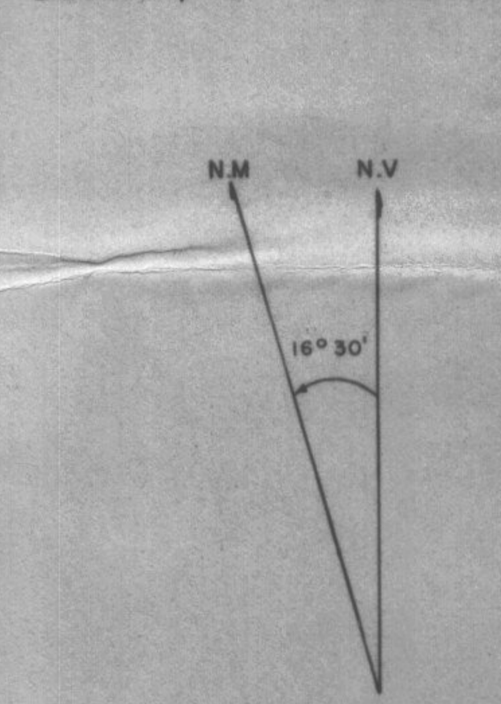

Carta elaborada a partir de fotografias aéreas USAF 1:60 000 - Agosto/1964. Trabalhos de Campo e Aerofotogrametria executados pelo:
CECAR/CENTRO DE CARTOGRAFIA - 1979
Sistema de Coordenadas UTM - Meridiano Central 51°WGr.
DATUM horizontal: Córrego Alegre - MG
DATUM vertical: Marégrafo de Imbituba - SC
Helipsóide de Hayford

LOCALIZAÇÃO DA FOLHA

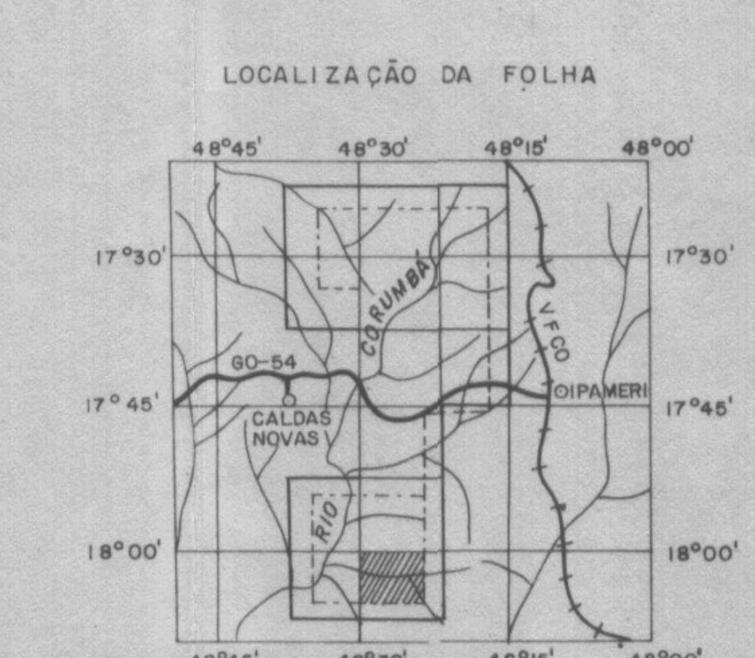

FURNAS-PROJETO DE MAPEAMENTO GEOLÓGICO DA REGIÃO DO MÉDIO RIO CORUMBÁ-GO

MAPA DE CAMINHAMENTO

RELATÓRIO FINAL

ESCALA 1:25.000

EQUIDISTÂNCIA DAS CURVAS DE NÍVEL 20 m

250 0 250 750 1250 2000 m

1980

ARTICULAÇÃO DA FOLHA

	48°37'30"	48°30'00"	48°22'30"	48°15'00"
17°52'30"	SE.22-X-D-V-4-SE	SE.22-X-D-VI-3-SO	SE.22-X-D-VI-3-SE	
18°00'00"	SE.22-Z-B-II-2-NE	SE.22-Z-B-III-1-NO	SE.22-Z-B-III-1-NE	
18°07'30"	SE.22-Z-B-II-2-SE	SE.22-Z-B-III-1-SO	SE.22-Z-B-III-1-SE	
18°15'30"				

Trabalhos de campo realizados pela Companhia de Pesquisa de Recursos Minerais - CPRM-Superintendência Regional de Goiânia - SUREG-GO.

FURNAS-Centrais Elétricas S.A/CPRM

Geólogo: Gilberto Scislewski

Chefe do Projeto: Gilberto Scislewski

Coordenadores: Lorenzo Jorge Eduardo Cuadros Justo
Odair Olivatti