

FOTOÍNDICE escala 1:100 000
Escala nominal
das fotografias 1: 25 000
Câmara RMK 15/23
Distância focal f = 153,08 mm
Altura do vôo H = 3 825 m
Data OUT/DEZ-1977

SACS.

SITUAÇÃO

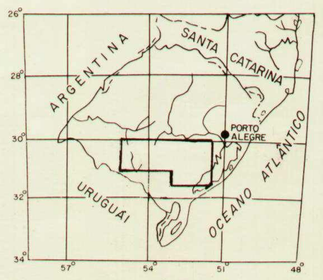

LISTAGEM DAS FOTOS

	ROLO Nº	INTERVALO DAS FOTOS	ROLO Nº	INTERVALO DAS FOTOS	
3 -	017	3980 a 4009	019	4467 a 4496	-10
1 -	018	4018 a 4046	019	4549 a 4570	-12
4 -	018	4137 a 4151	020	4575 a 4584	-15
5 -	018	4215 a 4231	020	4591 a 4620	-17
6 -	018	4239 a 4268	021	4706 a 4735	-18
7 -	019	4319 a 4347	021	4743 a 4773	-19
8 -	019	4352 a 4380	021	4831 a 4859	-20
9 -	019	4433 a 4461	025	5822 a 5851	-14
16 -	026	5907 a 5936	035	8237 a 8238	-2
13 -	026	5945 a 5974	036	8453 a 8469	-11

ARTICULAÇÃO DA FOLHA

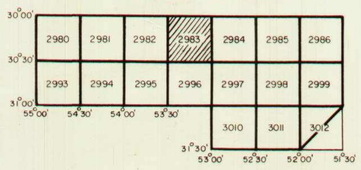

LOCALIZAÇÃO

CPRM
DNPM/CPRM

Verificado. Satisfaz.
17.04.78

OSTENSIVO

PROJETO ESCUDO SUL RIO-GRANDENSE
FOTOÍNDICE 2983
FOLHA SH.22-Y-A-II
ESCALA 1 100 000

Q. 2982 ↑

Q. 2984 ↓