

FOTOÍNDICE escala 1:100 000
Escala nominal
das fotografias 1:25 000
Câmara RMK 15/23
Distância focal f = 153,08 mm
Altura do vôo H = 3825 m
Data OUT/DEZ-1977

SACS.

SITUAÇÃO

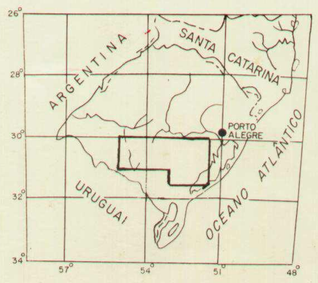

17 - 3443 a 3451 Rolo 015
40 5975 a 5981 Rolo 026

LISTAGEM DAS FOTOS

ROLO Nº	INTERVALO DAS FOTOS	ROLO Nº	INTERVALO DAS FOTOS
010	2042 a 2068	013	2854 a 2880
010	2083 a 2094	013	2972 a 2979
010	2150 a 2179	014	2981 a 2989
011	2251 a 2255	014	3066 a 3089
011	2343 a 2370	014	3175 a 3192
011	2427 a 2430	014	3205
012	2488 a 2495	015	3266 a 3294
012	2496 a 2501	015	3347 a 3370
015	3433 a 3438	025	5771 ~~5971~~ a 5817
016	3512 a 3521	031	7229 a 7253
016	3522 a 3534	035	8183 a 8197
016	3588 a 3613	035	8198 a 8215
016	3617 a 3623	035	8237 a 8264
016	3742 a 3748	039	9157 a 9166
017	3952 a 3981	039	9167 a 9175
018	4045 a 4068	039	9196 a 9199
018	4083 a 4091	039	9227 a 9250
023	5278 a 5279	025	5645 a 5670
023	5329 a 5336	025	5695 a 5718
024	5623 a 5629	025	5719 a 5744

ARTICULAÇÃO DA FOLHA

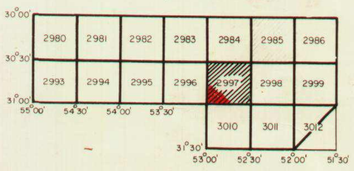

LOCALIZAÇÃO

Falta: 8237, 2179
NUVENS: 2083-2084, 3612-3613
9197 a 9199, 4083
Verificado Satisfat.

CPRM
DNPM/CPRM

Verificado
RESERVADO
28.04.78
CPRM
A REPRODUÇÃO PROIBIDA
DECRETO 71267 DE 25/10/1972

PROJETO ESCUDO SUL-RIO-GRANDENSE
FOTOÍNDICE 2997
FOLHA SH.22-Y-A-VI
ESCALA 1:100 000