Q. 2985



FOTOÍNDICE escala 1:100 000
Escala nominal
das fotografias 1:25 000
Câmara RMK 15/23
Distância focal f = 153,08 mm
Altura do vôo H = 3825 m
Data OUT/DEZ-1977

SACS

SITUAÇÃO

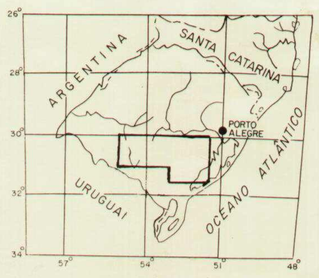

19-07-1602
29-04-865

LISTAGEM DAS FOTOS

ROLO Nº	INTERVALO DAS FOTOS	ROLO Nº	INTERVALO DAS FOTOS
002	263 a 286	007	1674 a 1675
002	343 a 365	010	2042 a 2068
002	422 a 445	010	2083 a 2094
004	823 a 832	010	2150 a 2178
004	933 a 943	011	2232 a 2235
004	945 a 957	011	2272 a 2277
004	1024 a 1034	011	2343 a 2370
007	1584 a 1591	011	2388 a 2399
011	2408 a 2413	013	2793 a 2821
011	2427 a 2430	013	2867 a 2880
012	2488 a 2495	017	3757 a 3778
012	2496 a 2500	017	3840 a 3868
012	2561 a 2590	023	5278 a 5279
012	2596 a 2619	023	5337 a 5364
012	2675 a 2695	023	5370 a 5384
013	2720 a 2739	023	5385 a 5404
024	5489 a 5511	025	5720 a 5744
024	5517 a 5520	039	9148 a 9156
039	9228 a 9250		

Faltas: 1028, 5511 e 9227.
NUVENS: Faixas 14, 15, 21, 33 e 37, mas não inutilizam as fotos.

ARTICULAÇÃO DA FOLHA

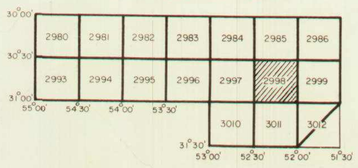

LOCALIZAÇÃO

Verificado. Satisfaz.
02.05.78

CPRM
DNPM/CPRM

PROJETO ESCUDO SUL-RIO-GRANDENSE
OSTENSIVO
FOTOÍNDICE 2998
FOLHA SH.22-Y-B-IV
ESCALA 1:100 000