

FOTOÍNDICE escala: 1:100.000
Escala nominal das fotografias
1:25.000
Fotos em filme pancromático
Preto e Branco
Camera ZEISS RMK 15/23
Distância focal f= 153,14 mm
Altura de voo H= 4.500 m
Data: NOV.77 a JAN 78

EXECUTADO POR:
AERODATA S.A.

SITUAÇÃO

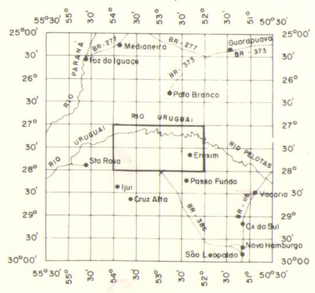

LISTAGEM DAS FOTOS

ROLO Nº	INTERVALO DAS FOTOS	ROLO Nº	INTERVALO DAS FOTOS
08	0443 a 0464	12	0695 a 0701
08	0479 a 0487	01	0716 a 0721
11	0491 a 0505	09	0724 a 0740
03	0519 a 0526	09	0756 a 0777
08	0529 a 0531	12	0796 a 0806
11	0535 a 0547	09	0811 a 0821
03	0560 a 0567	12	0840 a 0863
13	0571 a 0584	12	0887 a 0904
09	0599 a 0620	12	0905 a 0913
11	0636 a 0658	13	0932 a 0936
11	0676 a 0693	01	0937 a 0959

SARANDI

ARTICULAÇÃO DA FOLHA

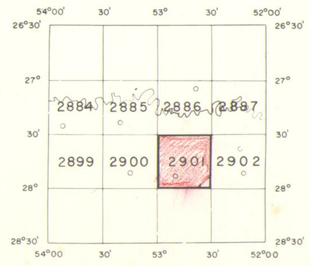

LOCALIZAÇÃO

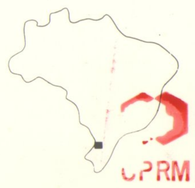

CPRM

DNPM / CPRM / O.11

RESERVADO
REPRODUÇÃO PROIBIDA
CPRM DECRETO 71267 DE 25/10/1972

PROJETO: ITAPIRANGA
FOTOÍNDICE 2901
FOLHA SG 22-Y-C-VI
ESCALA APROX: 1:100.000

— LINHA PARALELA À DE FRONTEIRA, A 150 KMS.