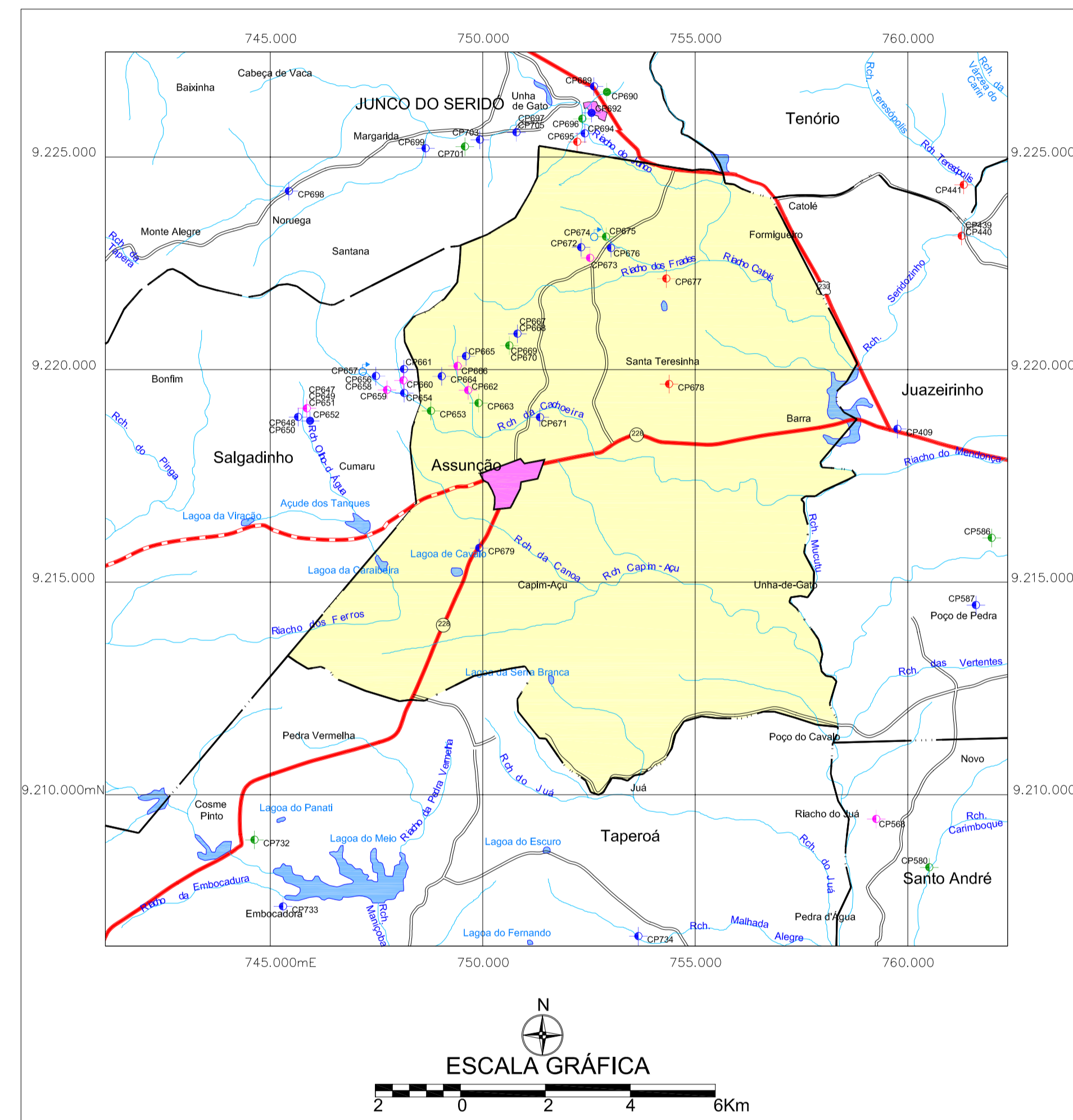


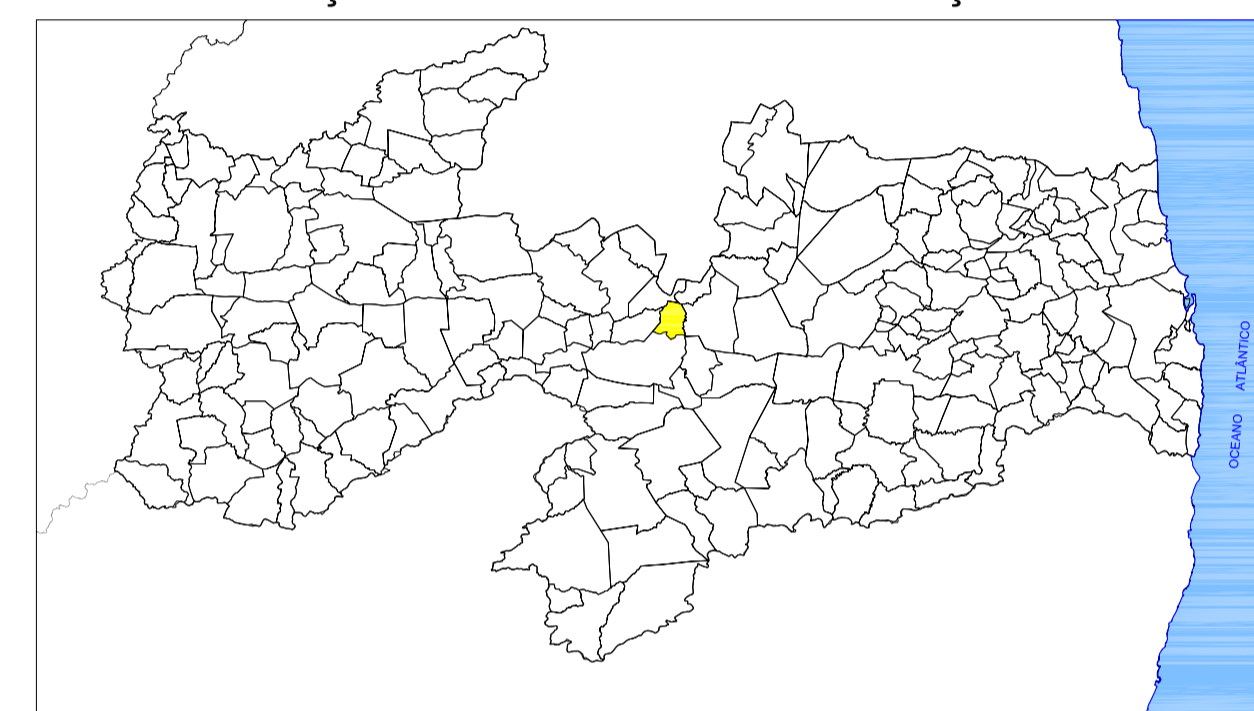
**MINISTÉRIO DE MINAS E ENERGIA**  
**SECRETARIA DE GEOLOGIA, MINERAÇÃO E TRANSFORMAÇÃO MINERAL**  
**CPRM - SERVIÇO GEOLÓGICO DO BRASIL**

**ASSUNÇÃO** PROJETO CADASTRO DE FONTES DE ABASTECIMENTO  
 POR ÁGUA SUBTERRÂNEA NO ESTADO DA PARAÍBA

ARTICULAÇÃO  
 DAS CARTAS  
 DA SUDENE

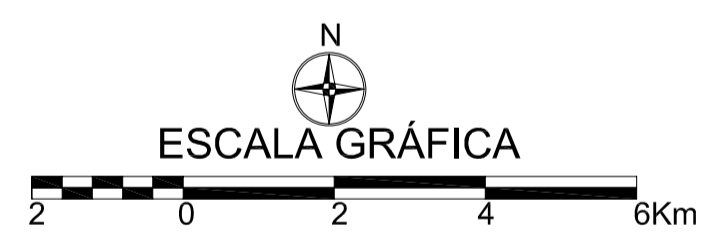


LOCALIZAÇÃO DO MUNICÍPIO DE ASSUNÇÃO - PB



Mapa básico gerado a partir da Base Cartográfica Digital do Estado da Paraíba, cedida pela Secretaria de Estado da Ciência e Tecnologia e do Meio Ambiente - SECTMA, composta cartas topográficas na escala 1:100.000, com Projeção Cartográfica Universal Transversa de Mercator UTM, originárias da SUDENE.

O Projeto Cadastramento de Fontes de Abastecimento por Água Subterrânea no Estado da Paraíba foi executado pela CPRM - Serviço Geológico do Brasil, através de equipes das Superintendências Regionais de Recife, Salvador, Belo Horizonte, Porto Alegre, Belém, Manaus e das Residências de Fortaleza e Teresina, no período de outubro de 2003 a dezembro de 2005. Os trabalhos foram desenvolvidos sob a coordenação da Divisão de Hidrogeologia e Exploração - DIHEXP do Departamento de Hidrologia - DEHID, Rio de Janeiro.



LEGENDA		CONVENÇÕES CARTOGRÁFICAS	
Em Operação	POÇO TUBULAR PRIVADO Em Operação	Limite estadual	Sede do Município
Paralisado	Paralisado	Limite municipal	Curso d' água permanente
Não Instalado	Não Instalado	Estrada pavimentada	Curso d' água intermitente
Abandonado	Abandonado	Estrada não pavimentada	Açude, barragem, lago e lagoa
Poço Escavado	Fonte Natural		

011 N° de ordem correspondente ao identificador do ponto no banco de dados  
 Ex: C751

**MAPA DE PONTOS D'ÁGUA**  
**2005**