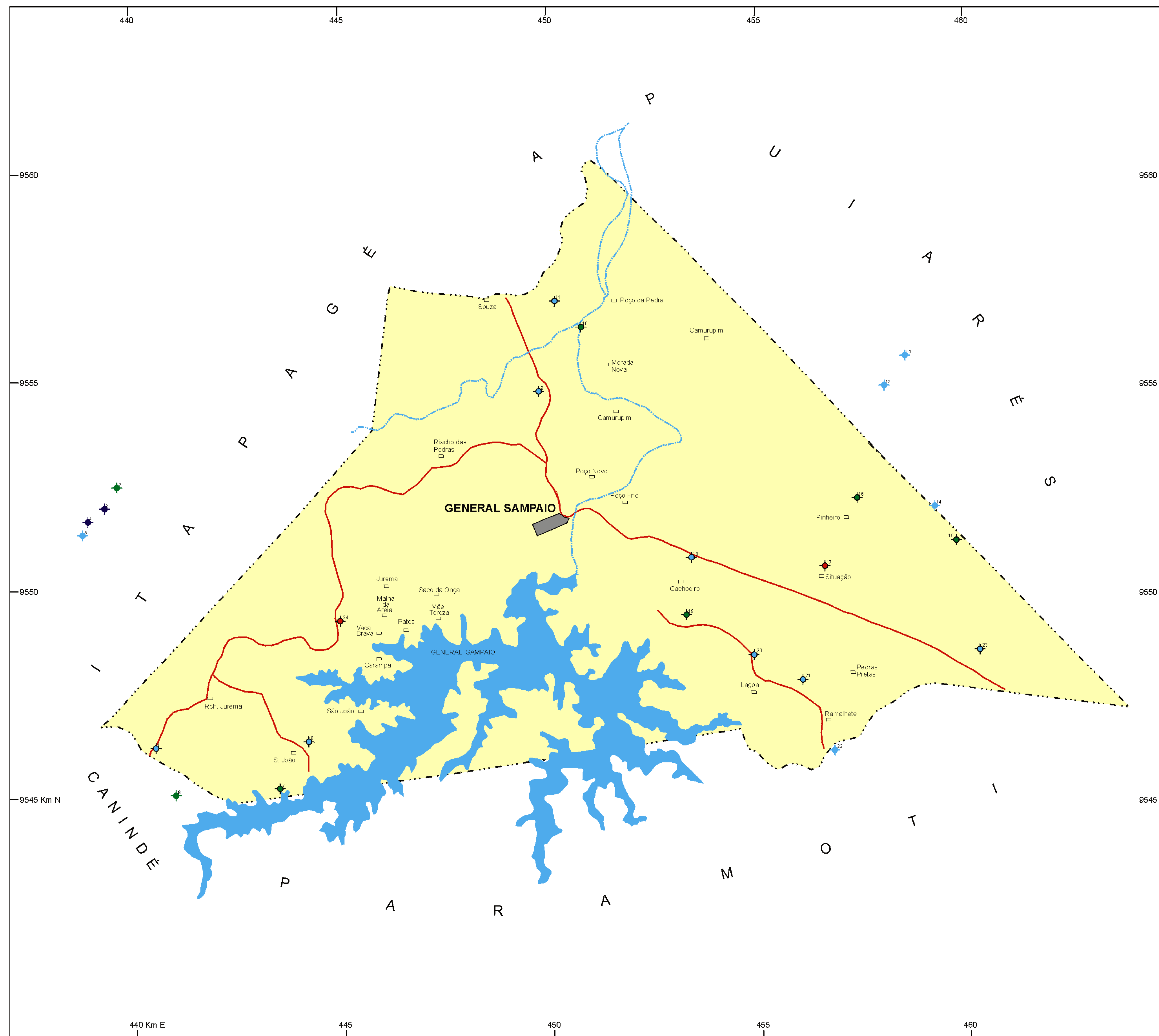


GENERAL SAMPAIO

CONVENÇÕES



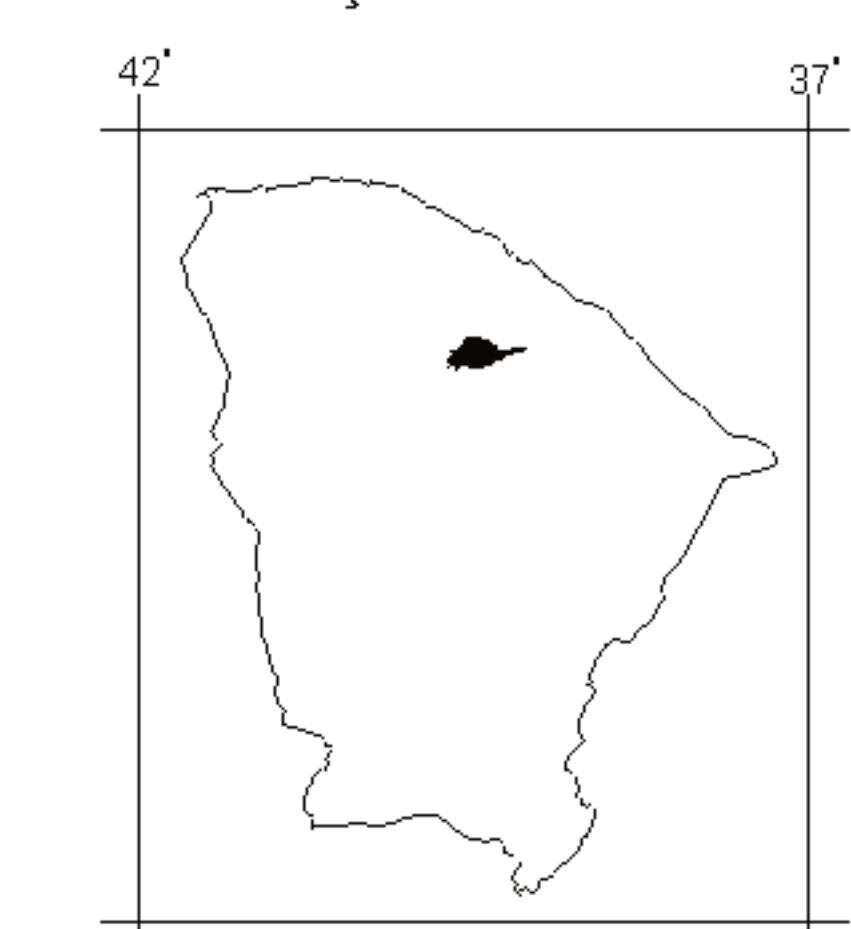
- ◆ Poço Tubular em Uso
- ◆ Poço Tubular Desativado
- ◆ Poço Tubular Não Instalado
- ◆ Poço Tubular Abandonado
- ◆ Poço Amazonas em Uso
- ◆ Poço Amazonas Desativado
- ◆ Poço Amazonas Não Instalado
- ◆ Poço Amazonas Abandonado

○ Índice numérico correspondente ao identificador do ponto no Banco de Dados
Ex.: GES/CE/010

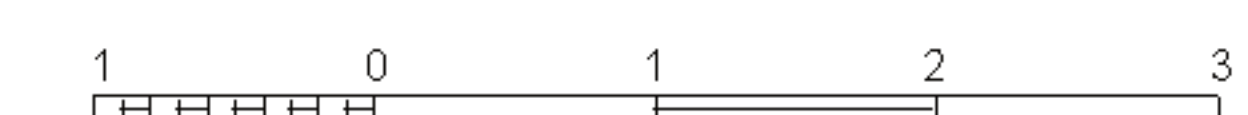
◆ Poços cadastrados em campo como pertencentes ao município

- ▭ Sede do município
- ▭ Núcleo, lugarejo, povoado
- - - Limite intermunicipal
- Estrada carroçável
- - - Curso d'água intermitente
- ▭ Barragem, açude

LOCALIZAÇÃO DO MUNICÍPIO



Escala



Origem da quilometragem - Equador e MC 39° W Gr.
Acrescidas as constantes de 10.000 km e 500 km, respectivamente

Datum Horizontal: Córrego Alegre - MG
Datum Vertical: Marégrafo de Imbituba - SC



Base planimétrica obtida a partir da Carta Topográfica Municipal integrada e atualizada pelo IBGE, a partir das cartas topográficas, escala 1:100.000, da SUDENE/DSG.

Levantamento e diagnóstico dos pontos d'água realizados pela equipe da CPRM/REFO no período de julho-agosto de 1998.

Desenho digital da base planimétrica, tratamento de dados e processamento digital a cargo do Centro de Informática e Geoprocessamento - CIG/REFO.

O Programa de Recenseamento de Fontes de Abastecimento por Água Subterrânea no Estado do Ceará é executado pela CPRM - Serviço Geológico do Brasil, através da Residência de Fortaleza, sob a coordenação da Divisão de Hidrogeologia e Exploração - DIHEXP do Departamento de Hidrologia - DEHID/RJ.

GENERAL SAMPAIO