

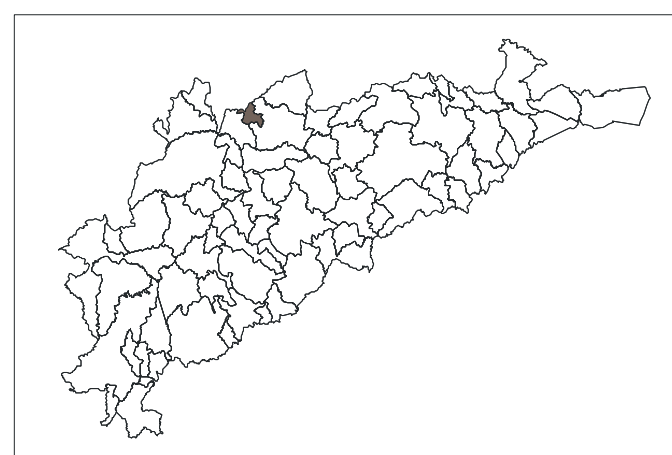
LEGENDA

- POÇO TUBULAR PÚBLICO POÇO TUBULAR PRIVADO
- M Em operação
 - M Paralisado
 - M Não instalado
 - M Abandonado
 - Z Poço escavado
 - Em operação
 - Paralisado
 - Não instalado
 - Abandonado
 - Fonte natural

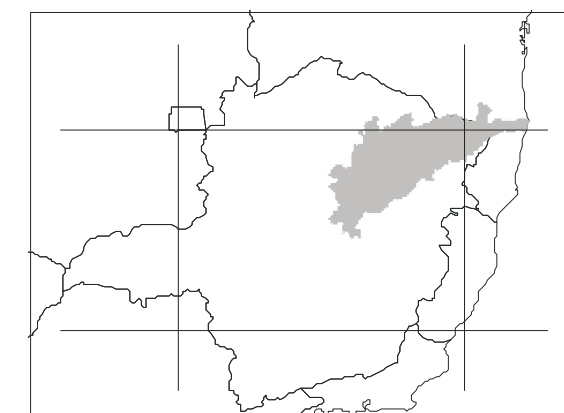
CONVENÇÕES

- Rodovia secundária
- Rodovia principal
- Ferrovia
- Rio, córrego
- Barragem, açude

LOCALIZAÇÃO DO MUNICÍPIO



LOCALIZAÇÃO DO PROJETO



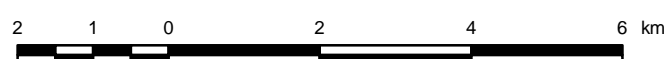
Chefe de Equipe: Eng. De Minas Reynaldo M. D. Alves de Brito

Recenseadores: Álerso Falieri Suarez
Maurício Vieira Rios
Adriana de Jesus Felipe

O Projeto Cadastro de Fontes de Abastecimento por Água Subterrânea, na bacia do rio Jequinhonha, foi executado pela CPRM - Serviço Geológico do Brasil, sob a coordenação da Divisão de Hidrogeologia e Exploração - DIHEXP do Departamento de Hidrologia - DEHID/RJ, na Superintendência Regional de Belo Horizonte - SUREG/BH.

Base planimétrica extraída do Banco de Dados do Sistema GEOMINAS, 1999 da Cia. De Processamento de Dados do Estado de Minas Gerais - PRODEME. Dados Temáticos inseridos com base em informações fornecidas pela equipe técnica do Projeto.
Base planimétrica preparada na CERIDE/CPRM/BH, pela geógrafa Rosângela G. Bastos de Souza e pelos desenhistas cartográficos Elizabeth de Almeida Cadete Costa, Márcio Ferreira Augusto e Terezinha Ignácia de Carvalho. Edição cartográfica executada na GEHITE/CPRM/BH, pelo geólogo Nelson Baptista de O. R. Costa e pela geógrafa Graziela da Silva Rocha Oliveira.

ESCALA 1:100.000



PROJEÇÃO TRANSVERSA DE MERCATOR
DATUM HORIZONTAL: SAD-69

Origem da quilometragem TM: Equador e Meridiano 42° W. Gr.,
acrescidas as constantes: 10.000km e 500km, respectivamente.

A CPRM agradece a gentileza de comunicação de falhas
ou omissões verificadas nesta Folha.

2004

MAPA DE PONTOS D'ÁGUA

NOVORIZONTE - MG

ÁGUA É ENERGIA NA SUA VIDA

