MINISTÉRIO DE MINAS E ENERGIA
SECRETARIA DE GEOLOGIA, MINERAÇÃO E TRANSFORMAÇÃO MINERAL
SERVIÇO GEOLÓGICO DO BRASIL - CPRM

MUNICÍPIO ITAGUAÍ- RJ

CARTA GEOMORFOLÓGICA
MUNICÍPIO DE ITAGUAÍ- RJ
ESCALA 1:75.000 - SGB - CPRM, 2023

DECLIVIDADE

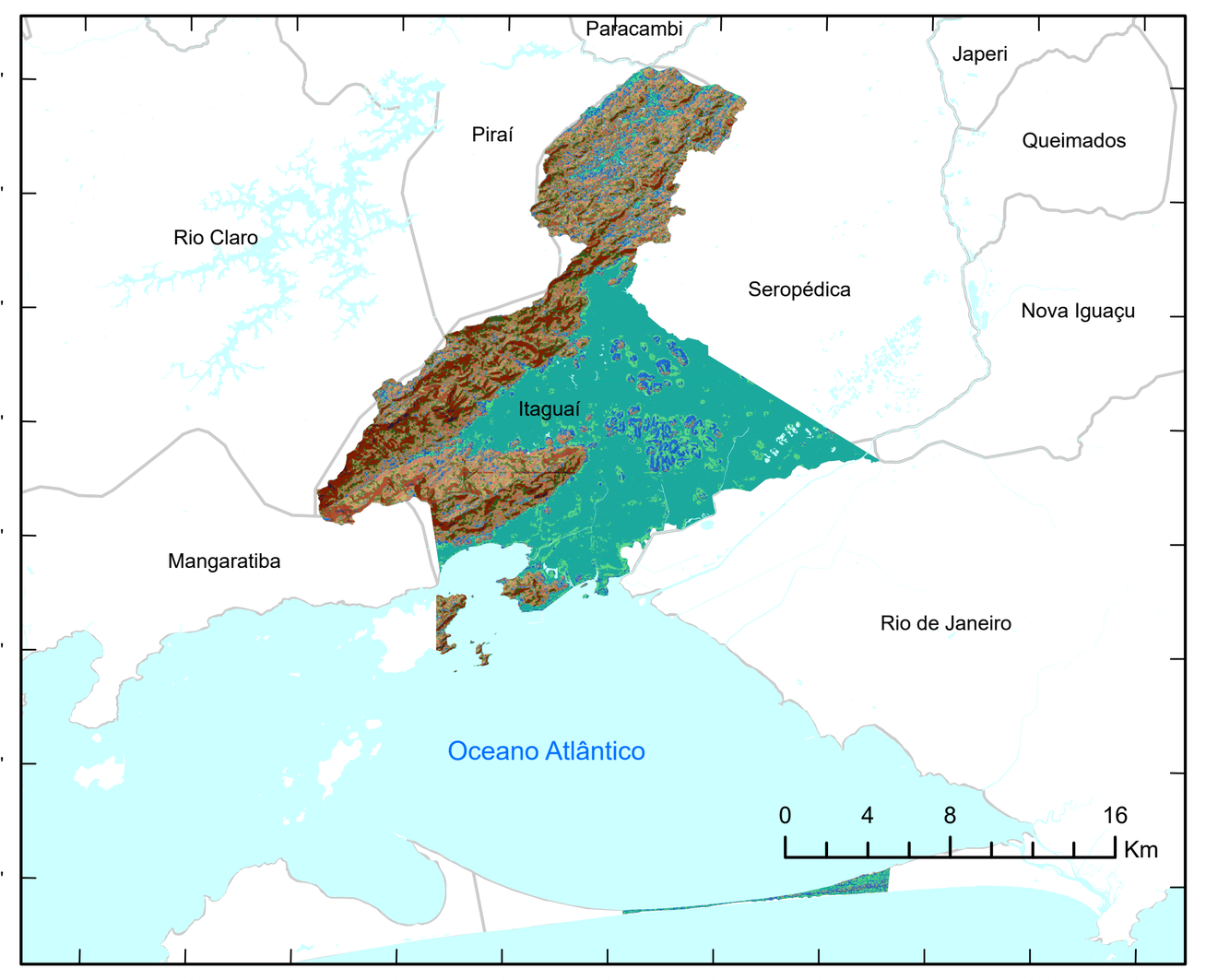

Fonte: Elaborado a partir do Modelo Digital de Elevação do SRTM - Projeto TOPODATA (INPE, 2011).

Inclinação das Vertentes (°)

0 - 2 · 2 - 5 · 5 - 10 · 10 - 17 · 17 - 20 · 20 - 25 · 25 - 30 · 30 - 45 · > 45

UNIDADES GEOMORFOLÓGICAS

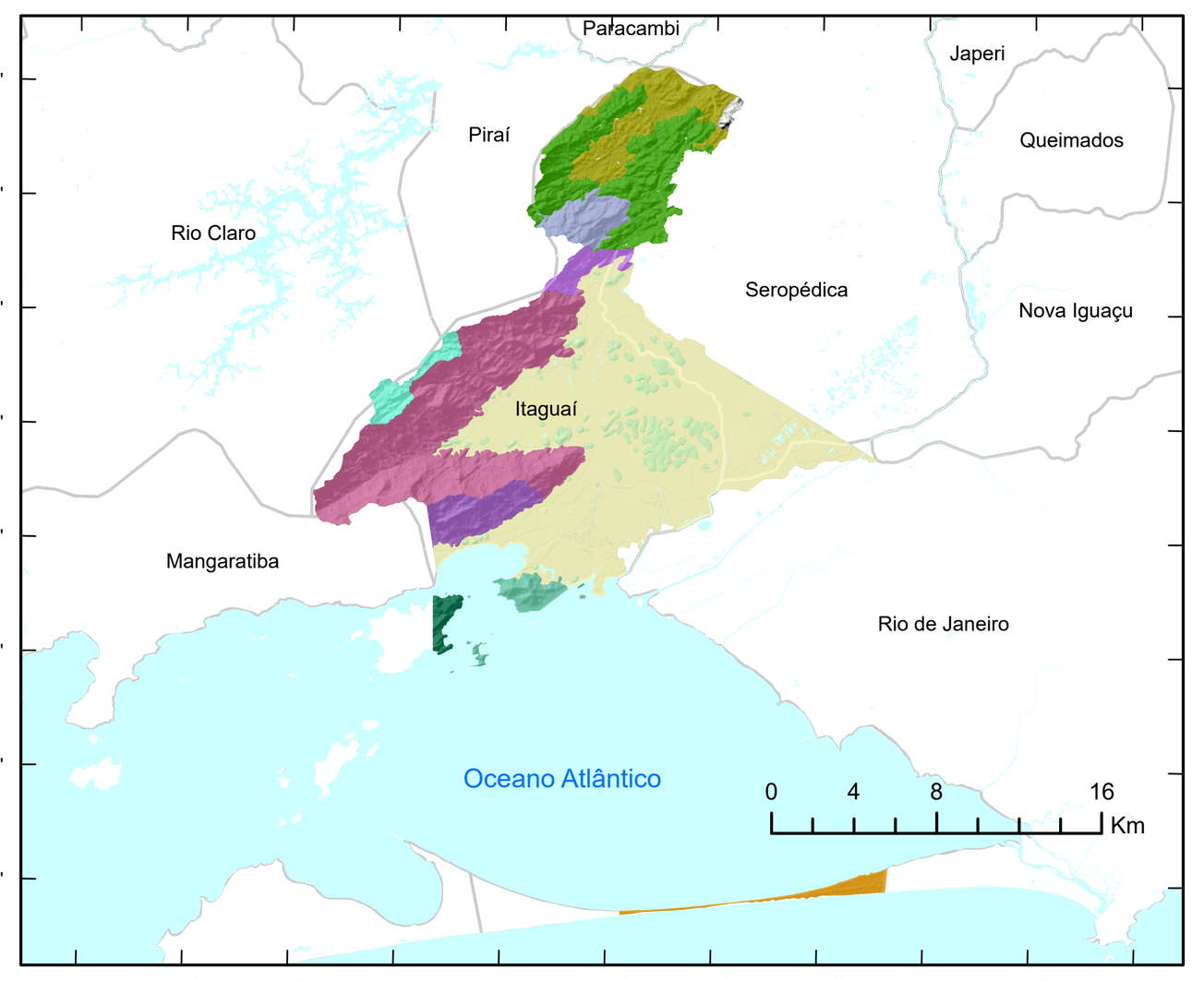

Fonte: Elaborado a partir do Mapa Geomorfológico do Estado do Rio de Janeiro (Adaptado de CPRM, 2001)

- Baixada da Baía de Sepetiba
- Depressão da Baixada Fluminense
- Depressão de Ribeirão das Lajes
- Escarpa da Serra da Calçada (Serra do Mar)
- Escarpa da Serra do Mazomba (Serra do Mar)
- Escarpas das Serras de Mangaratiba e Coroa Grande (Serra do Mar)
- Ilhas da Baía de Sepetiba
- Ilhas da Marambaia, Jaguanum e Itacuruçá
- Planalto de Santa Rita
- Planalto dissecado dos rios Cacaria e da Onça
- Planalto Reverso dos Altos Vales dos rios Cacaria e da Onça
- Restinga da Marambaia

MODELO 3D

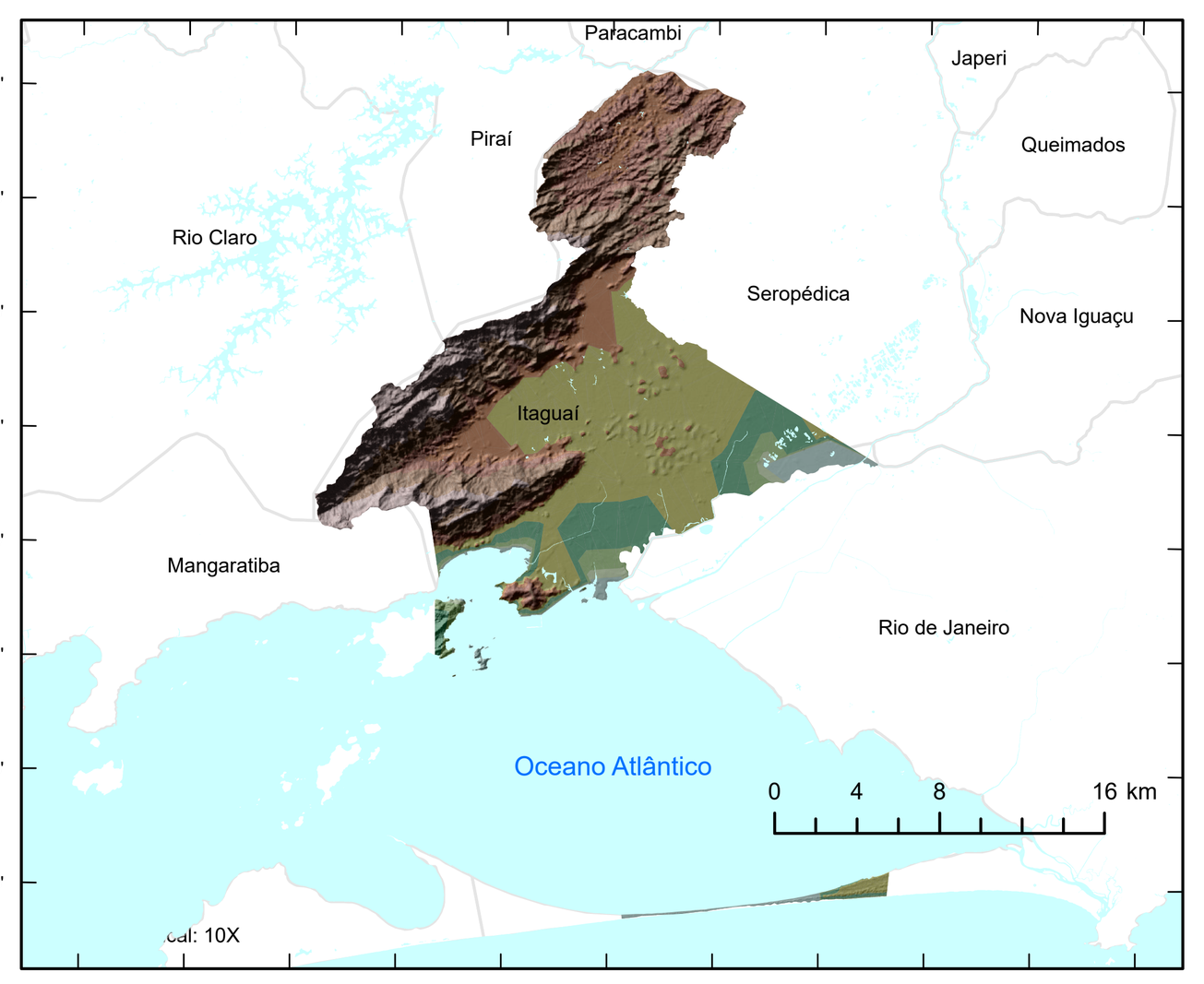

Fonte: Elaborado a partir do Modelo Digital de Elevação do SRTM - Projeto TOPODATA (INPE, 2011).

Altitude (m)

510,29 - 1200 · 216,82 - 510,29 · 91,94 - 216,82 · 38,81 - 91,94 · 16,2 - 38,81 · 6,58 - 16,2 · 2,48 - 6,58 · 0,74 - 2,48 · 0 - 0,74

COMPARTIMENTO GEOMORFOLÓGICO REGIONAL - RJ

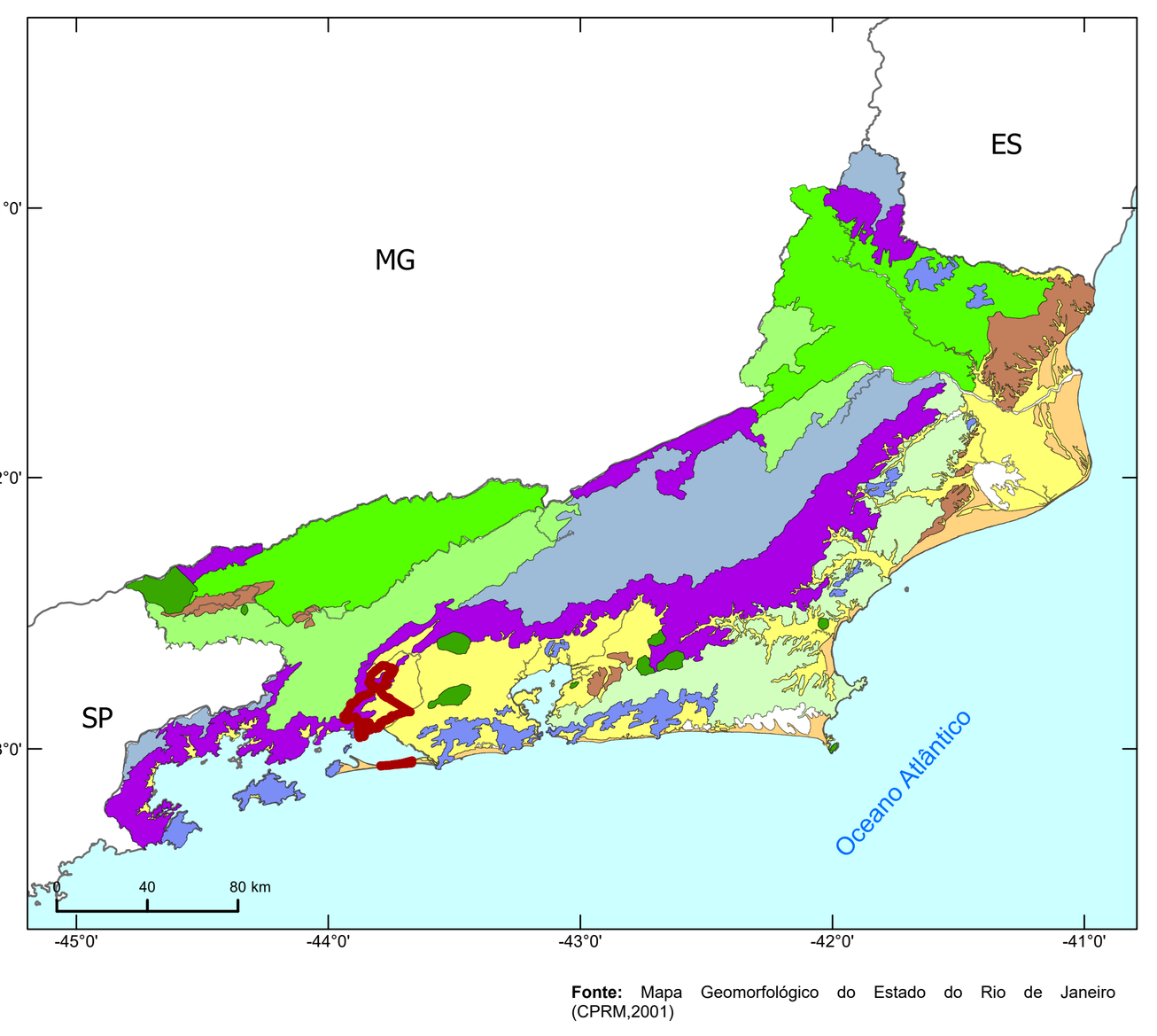

Fonte: Mapa Geomorfológico do Estado do Rio de Janeiro (CPRM,2001)

- Maciços Costeiros e Interiores
- Maciços Intrusivos Alcalinos
- Superfícies Aplainadas nas Baixadas Litorâneas
- Escarpas Serranas
- Planaltos Residuais
- Depressões Interplanálticas
- Depressões Interplanálticas com Alinhamentos Serranos Escalonados
- Planícies Costeiras
- Planícies Fluviomarinhas (Baixadas)
- Tabuleiros de Bacias Sedimentares Cenozoicas
- Limite Municipal

NOTA: O mapeamento sistemático de padrões de relevo em nível municipal consiste num produto elaborado para subsidiar o "Programa Cartas Municipais de Suscetibilidade a Movimentos de Massa, Enxurradas e Inundações (escala 1:25.000)", elaborado pela CPRM – Serviço Geológico do Brasil e IPT-Instituto de Pesquisas Tecnológicas, cujas ações estão inseridas no Plano Nacional de Gestão de Risco e Respostas a Desastres Naturais implantado em atendimento a Lei 12.608 que gere a política Nacional de Defesa Civil. Apresenta contribuição para análise e determinação das distintas classes de suscetibilidade nos mais variados municípios do território brasileiro, sob diversos domínios morfoclimáticos.
Entretanto, uma ação de mapeamento geomorfológico sistemático de um expressivo número de municípios em todo o Brasil em escala de semidetalhe (1:25.000) reveste-se de um grande valor intrínseco. Assim sendo, tais mapas de padrões de relevo podem ser utilizados para diversas finalidades e pelos mais diferenciados atores sociais, destacando-se universidades, centros de pesquisa e órgãos de gestão e planejamento em todas as esferas governamentais, especialmente, em âmbito municipal. O texto metodológico que embasa este documento pode ser encontrado em http://rigeo.cprm.gov.br/

BASE CARTOGRÁFICA

Base Cartográfica Vetorial Contínua do Estado do Rio de Janeiro, na escala 1:25.000. IBGE, 2018. Esta base foi editada e ajusta pela Divisão de Cartografia (DICART) para atender a demanda ao mapeamento temático do Serviço Geológico do Brasil.

Relevo sombreado extraído do Copernicus DEM de 30m reamostrado para 10m. Iluminação artificial: azimute: 315° e inclinação 45°.

AVISO LEGAL
O conteúdo disponibilizado neste mapa, foi elaborado pelo Serviço Geológico do Brasil - CPRM, com base em dados obtidos através de trabalhos próprios e de informações de domínio público. O SGB-CPRM não garante: (i) que o Conteúdo atenda ou se adeque às necessidades de todos os usuários; (ii) que o Conteúdo e o acesso a ele estejam totalmente livres de falhas; (iii) a total precisão de quaisquer dados ou informações contidas no Conteúdo, apesar das precauções de praxe tomadas pelo SGB- CPRM. Assim, o SGB-CPRM, seus representantes, dirigentes, prepos-tos, empregados e acionistas não podem ser responsabilizados por eventuais inconsistências ou omissões contidas no Conteúdo. Da mesma forma, o SGB-CPRM seus representantes, dirigentes, prepostos, empregados e acionistas não respondem pelo uso do Conteúdo, e sugere que os usuários utilizem sua própria experiência no tratamento das informações contidas no Conteúdo, ou busquem aconselhamento de profissionais independentes capazes de avaliar as informações contidas no Conteúdo. O Conteúdo não constitui aconselhamento de investimento, financeiro, fiscal ou jurídico, tampouco provê recomendações relativas a instrumentos de análise geocientífica, de investimentos ou eventuais produtos. Por fim qualquer trabalho, estudo e/ou análise que utilize o Conteúdo deve fazer a devida referência bibliográfica.

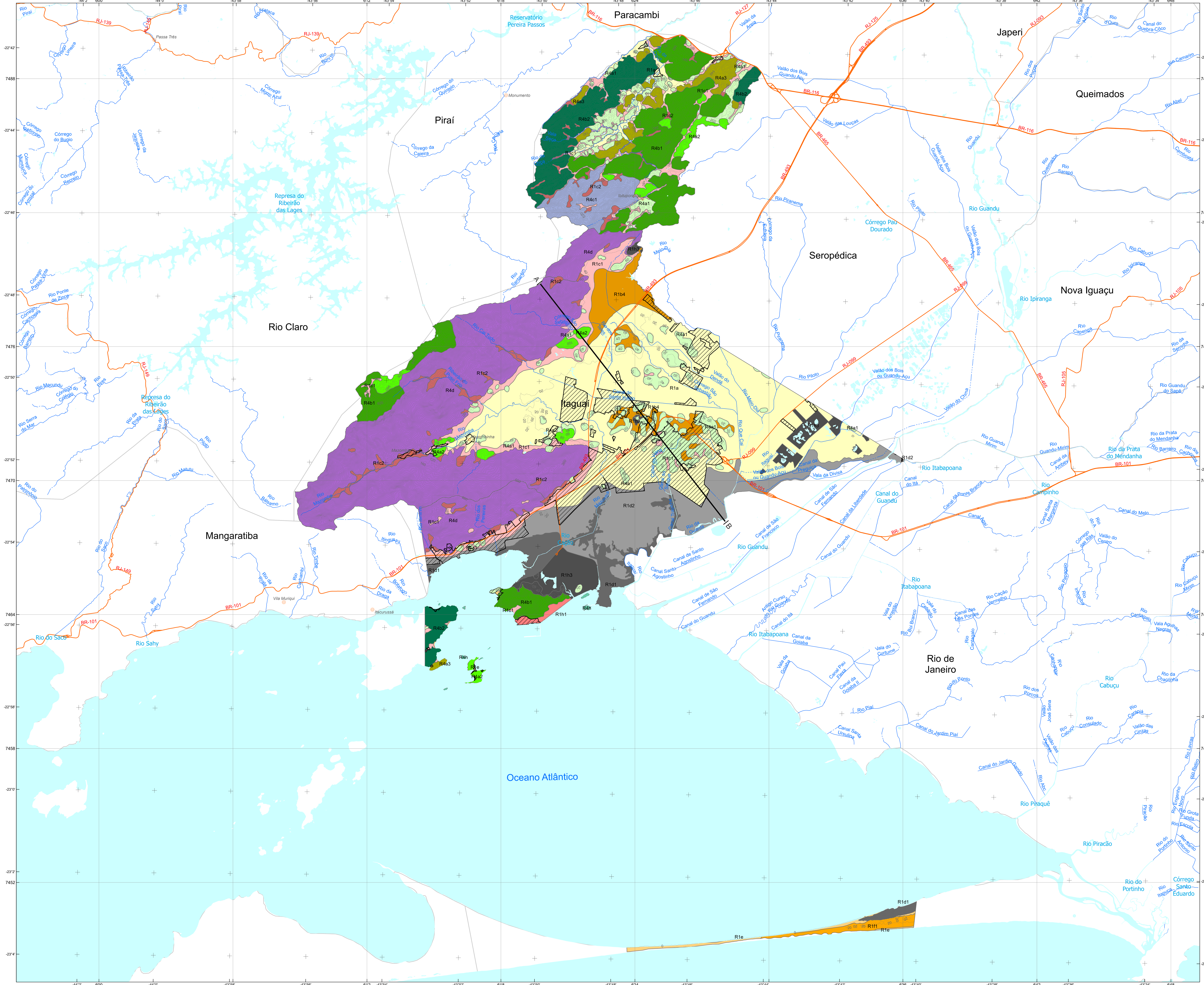

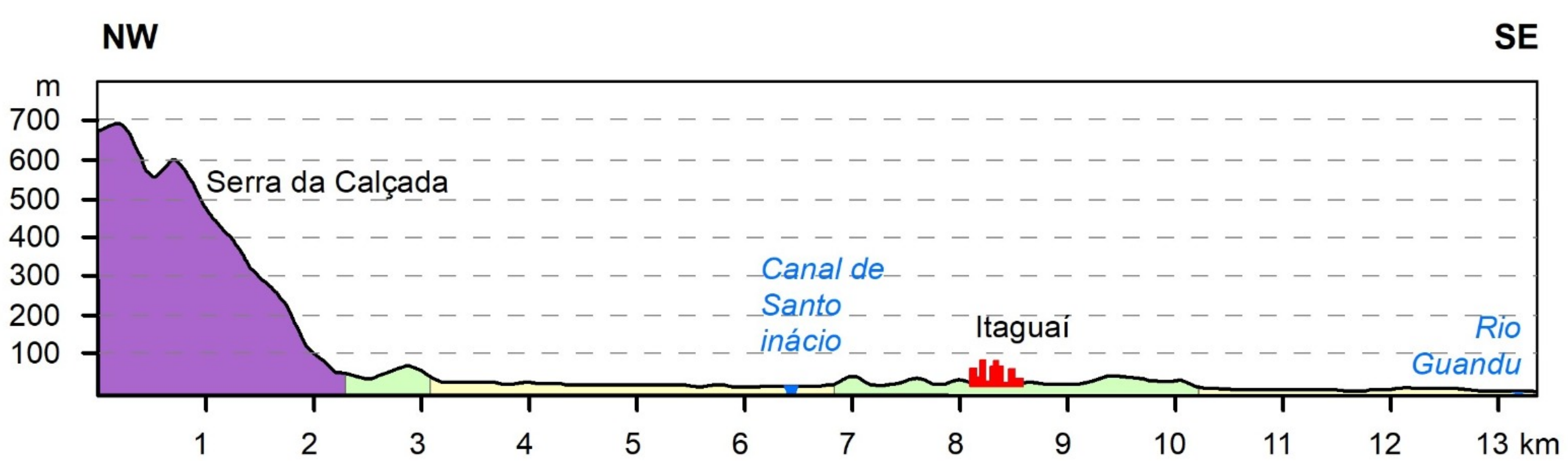

Escarpa da Serra do Mazomba (Serra do Mar) · Depressão da Baixada Fluminense · Baixada da Baía de Sepetiba · Depressão da Baixada Fluminense · Baixada da Baía de Sepetiba

Exagero vertical - 1:3
Escala horizontal - 1:75.000

LOCALIZAÇÃO DO MUNICÍPIO

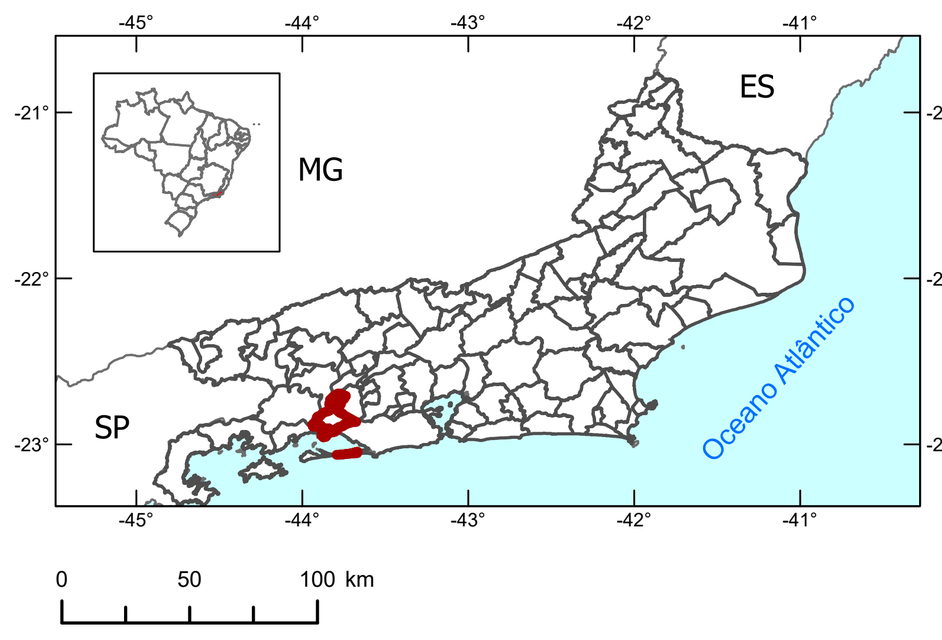

Convenções Cartográficas

- A |—| B Perfil Topografico
- Área edificada
- Limites municipais
- Caminho
- Estrada pavimentada
- Estrada não pavimentada
- Povoado
- Vila
- Massa d'água
- Curso de água perene
- Curso de água intermitente
- Curvas de nível

CRÉDITOS TÉCNICOS

MINISTÉRIO DE MINAS E ENERGIA
SECRETARIA DE GEOLOGIA, MINERAÇÃO E TRANSFORMAÇÃO MINERAL

MINISTRO DE ESTADO
Adolfo Sachsida

SECRETÁRIO EXECUTIVO
Marisete Fátima Dadald Pereira

SECRETÁRIO DE GEOLOGIA, MINERAÇÃO E TRANSFORMAÇÃO MINERAL
Pedro Paulo Dias Mesquita

CPRM ? SERVIÇO GEOLÓGICO DO BRASIL
CONSELHO DE ADMINISTRAÇÃO
Presidente
Lilia Mascarenhas Sant'agostino

Vice-Presidente
Esteves Pedro Colnago

DIRETORIA EXECUTIVA
Diretor-Presidente
Esteves Pedro Colnago

Diretor de Hidrologia e Gestão Territorial
Alice Silva de Castilho

Diretor de Geologia e Recursos Minerais
Márcio José Remédio

Diretor de Infraestrutura Geocientífica
Paulo Afonso Romano

Diretor de Administração e Finanças
Cassiano de Souza Alves

DEPARTAMENTO DE GESTÃO TERRITORIAL - DEGET
Diogo Rodrigues A. da Silva

Divisão de Gestão Territorial - DIGATE
Maria Adelaide Mansini Maia

Organização da Publicação
Marcelo Eduardo Dantas
Alberto Franco Lacerda
Michele Silva Santana
Gabriela Castro Figueredo Simão
Maria Adelaide Mansini Maia

Concepção Metodológica das Cartas de Padrões de Relevo
Marcelo Eduardo Dantas

Sensoriamento Remoto e Geoprocessamento
Gabriela Castro Figueredo Simão
Luiz Fernando Rezzano Fernandes
Guilherme Marques Souza

Execução da Carta de Padrões de Relevo
Gabriela Castro Figueredo Simão
Marcelo Eduardo Dantas

DEPARTAMENTO DE INFORMAÇÕES INSTITUCIONAIS - DEINF
Edgar Shinzato

Divisão de Cartografia – DICART
Fabio Silva da Costa

Editoração Cartográfica Final
Giana Grupioni Rezende
Filipe Jesus dos Santos

Padrão de Relevo	Foto ilustrativa	Características predominantes	Amplitude (m)	Declividade (Graus)	Declividade (%)
R1a Planícies de Inundação (Várzeas)		Superfícies sub-horizontais constituídas de depósitos arenosos ou areno-argilosos a argilosos, bem selecionados, situados nos fundos de vales. Apresentam gradientes extremamente suaves e convergentes em direção aos cursos d'água principais. Terrenos imperfeitamente drenados, sendo periodicamente inundáveis.	Zero	0-3⁰	0-5%
R1b4 Baixadas Alúvio-Coluvionares		Superfícies sub-horizontais constituídas de depósitos arenosos com grânulos e seixos a areno-argilosos, moderadamente selecionados, resultante do preenchimento de antigas depressões por entulha mento de sedimentos fluviais e fluxos de enxurrada. Tais baixadas estão entremeadas num relevo de colinas isoladas (típico dos terrenos da Baixada Fluminense, no Gráben da Guanabara) e situam-se em um nível próximo ao das várzeas atuais.	2 a 5 m	0-3º	0-5%
R1c1 Rampas de Alúvio - Colúvio		Superfícies deposicionais inclinadas constituídas por depósitos de encosta, areno-argilosos a argilo-arenosos, mal selecionados, em interdigitação com depósitos praticamente planos das planícies fluviais. Ocorrem, de forma disseminada, em meio ao domínio de mar-de-morros.	Variável	5-10º	9-18%
R1c2 Rampas de Colúvio/ Depósitos de Tálus		Superfícies deposicionais fortemente inclinadas constituídas por depósitos de encosta, de matriz areno-argilosa a argilo-arenosa, rica em blocos, muito mal selecionados, em interdigitação com depósitos suavemente inclinados das rampas de alúvio-colúvio. Ocorrem, de forma disseminada, nos sopés das vertentes íngremes das serras e escarpas.	Variável	5-10º	9-18%
R1d1 Planícies Fluviomarinhas (mangues)		Superfícies planas, constituídas de depósitos argilosos muito ricos em matéria orgânica de fundo de baías ou enseadas, ou deltas dominados por maré. Terrenos periodicamente inundados, com padrão de canais bastante meandrantes e divagantes, sob influência de refluxo de marés.	Zero	0º	0%
R1d2 Planícies Fluviomarinhas (brejos)		Superfícies planas, constituídas de depósitos argiloarenosos a argilosos, ricos em matéria orgânica. Terrenos muito mal drenados, prolongadamente inundáveis, com padrão de canais meandrantes e divagantes, presente nas baixadas litorâneas, em baixos vales dos principais rios que convergem para a linha de costa.	Zero	0º	0%
R1e Planícies Marinhas (restingas)		Superfícies sub-horizontais, constituídas de depósitos arenosos, apresentando microrrelevo ondulado, geradas por processos de sedimentação marinha. Terrenos bem drenados e não inundáveis elaborados sobre terraços marinhos e cordões arenosos.	2 a 20 m	0-5º	0-9%
R1f1 Planícies Eólicas (campos de dunas fixas)		Superfícies de relevo ondulado, constituídas de depósitos arenoquartzosos bem selecionados, depositados por ação eólica longitudinalmente à linha de costa, podendo ser também se desenvolver em zonas interioranas. As dunas fixas estabilizam-se em função da vegetação pioneira, o que diminui a ação do vento sobre estes depósitos. São constituídos por areia fina a muito fina, de coloração amarelada a esbranquicada.	2 a 40 m	3-30º	5-58%
R1h1 Depósitos Tecnogênicos (aterros sobre corpos d'água)		Superfícies planas, resultantes de aterramento de antigas planícies fluviomarinhas (mangues ou brejos), ou mesmo, de parte do espelho d'água em áreas urbanas valorizadas pela intervenção do Estado e pelo capital imobiliário. Unidade geotécnica singular apresentando suscetibilidade nula a inundação.	Zero	0º	0
R1h3 Formações Tecnogênicas (terrenos alterados pela atividade de mineração)		Terrenos submetidos à intensa intervenção antrópica alterando a morfologia original da paisagem física, associado com a remoção completa da cobertura vegetal. Caracteriza-se por áreas terraplenadas; cavas a céu aberto; pilhas de estéril; túneis e escavações; frentes de lavra e lagoas de decantação Unidade geotécnica singular com risco alto de quedas de blocos.	Variável	Variável	Variável
R4a1 Colinas		Relevo constituído de colinas pouco dissecadas, com vertentes convexas ou convexo-côncavas e topos amplos, de morfologia alongada ou arredondada, com vertentes de gradiente suave e baixas amplitudes de relevo. Apresenta, em geral, baixa densidade de drenagem com padrão dendrítico.	20 a 50 m	3-10º	5-18%
R4a2 Morros Baixos		Relevo típico do domínio de "mares-de-morros", constituído de colinas dissecadas, com vertentes convexo-côncavas e topos arredondados, com vertentes de gradiente suave a moderado, apresentando moderada densidade de drenagem com padrão dendrítico ou subdendrítico.	50 a 120 m	5-20°	9-36%
R4a3 Morrotes		Relevo constituído de pequenos morros francamente dissecados, com vertentes retilíneas ou retilíneo-côncavas e topos arredondados a aguçados, por vezes, alinhados em cristas. Apresenta vertentes de gradiente moderado a alto, com moderada densidade de drenagem e padrão subdendrítico a treliça, com notável controle estrutural.	40 a 100 m	10-30º	18-58%
R4b1 Morros Altos		Relevo de morros de geometria convexo-côncava, francamente dissecados. Caracteriza-se por um relevo movimentado com vertentes de gradientes médios a elevados e topos arredondados a aguçados. Densidade de drenagem moderada a alta com padrão subdendrítico a treliça.	80 a 250 m	10-35º	18-70%
R4b2 Cristas Isoladas e serras baixas		Relevo constituído por serras isoladas, com vertentes retilíneas e topos de cristas alinhadas, aguçados ou levemente arredondados, que se destacam topograficamente relevo circunjacente. Amplitudes de relevo e gradientes elevados (superiores a 45°) e paredões rochosos subverticais (60 a 90°).	100 a 300 m	20-45º	36-100%
R4c1 Domínio Serrano		Relevo de aspecto montanhoso, muito acidentado, apresentando vertentes retilíneas a côncavas e topos de cristas alinhadas, aguçados ou levemente arredondados, com sedimentação de colúvios e tálus. Alta densidade de drenagem. Predominam vertentes de gradientes elevados com ocorrência esporádica de paredões rochosos subverticais e pães-de-açúcar.	>300 m	20-45º	36-100%
R4d Escarpas de borda de planaltos		Relevo de aspecto montanhoso, extremamente acidentado, transicional entre distintas unidades geomorfológicas. Apresentam vertentes muito íngremes e dissecadas, retilíneas a côncavas, paredões rochosos e topos de cristas alinhadas ou aguçadas. Alta densidade de drenagem. Geração de tálus e colúvios nas baixas vertentes.	>300 m	30-45º	58-100%
R4h Ilhas Costeiras		Ilhas que despontam ao largo da costa como elevações isoladas constituídas pelo substrato ígneo-metamórfico, comuns no litoral Sudeste Brasileiro.	Variável	Variável	Variável

CARTA GEOMORFOLÓGICA

MUNICÍPIO DE ITAGUAÍ - RJ

ESCALA: 1:75.000

0 1 2 3 4 5Km

PROJEÇÃO UNIVERSAL TRANSVERSA DE MERCATOR
Origem da quilometragem UTM: Equador e Meridiano Central 45° W. Gr., acrescidas as constantes 10000 km e 500 km, respectivamente.
Datum horizontal: SIRGAS2000

JULHO 2023