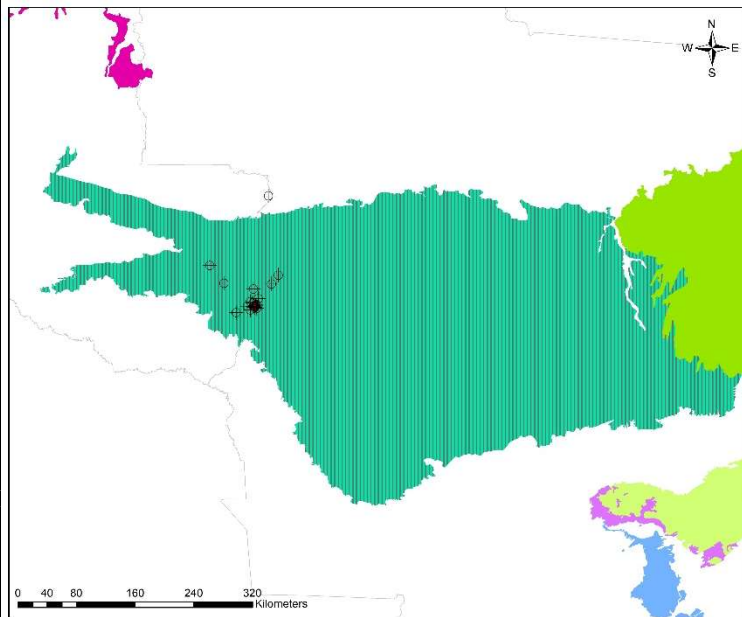


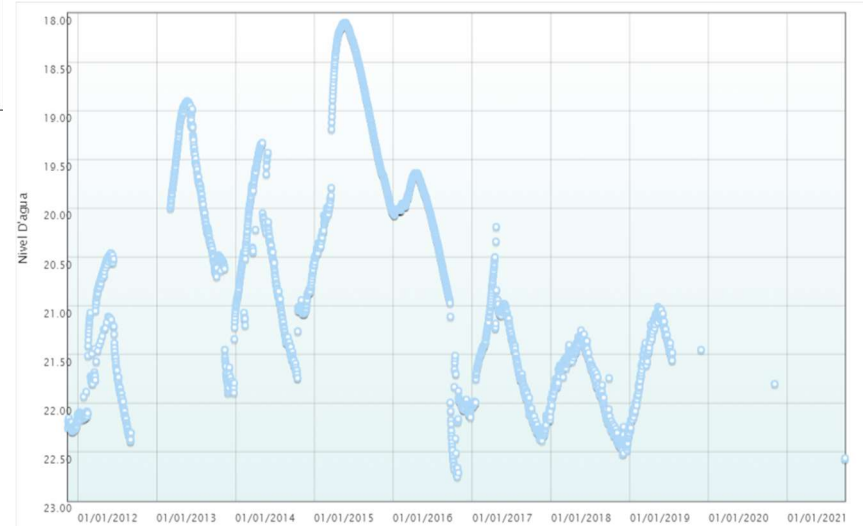
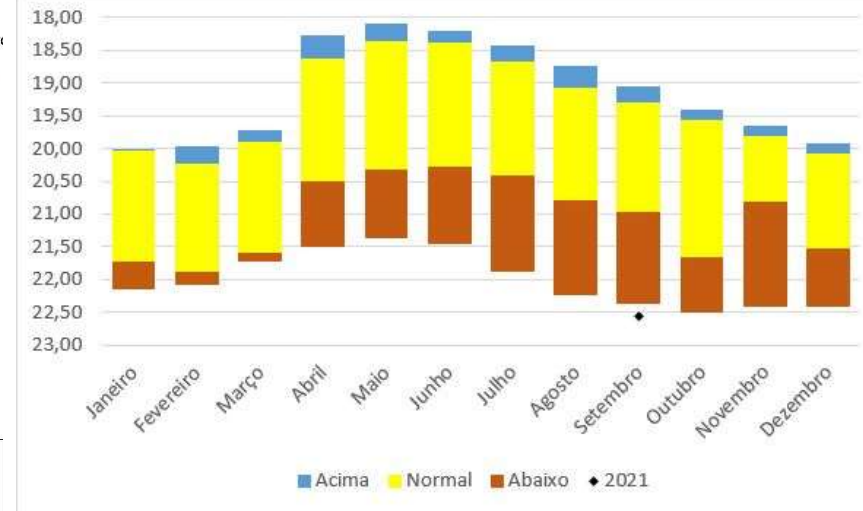
## Subestação Eletronorte Vilhena



REDE INTEGRADA DE MONITORAMENTO DAS ÁGUAS SUBTERRÂNEAS  
SERVIÇO GEOLÓGICO DO BRASIL - CPRM  
RIMAS  
2021

### Legenda

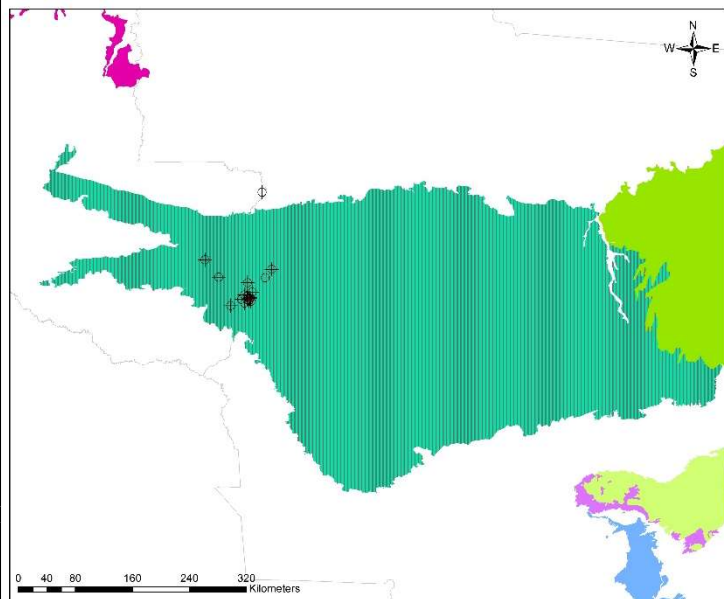
- Pontos de Monitoramento
- ◆ Poço RIMAS
- Parecis



Número SIAGAS	1100001588
Unidade Responsável	REPO
Aquífero	Parecis
Município	Vilhena
Código PCD mais próxima	-
Data início do monitoramento	16-nov-11
Nº de registros	2620
Situação	ativo

	2010	2011	2012	2013	2014	2015	2016	2017	2018	2019	2020	2021
mínimo	22,15	20,46	18,90	19,33	18,10	19,64	20,19	21,25	21,01	21,80	22,56	22,57
mediana	22,24	21,73	19,98	20,79	19,12	20,15	21,60	21,78	21,43	21,80	22,57	22,57
média	22,23	21,51	20,10	20,65	19,17	20,66	21,61	21,84	21,50	21,80	22,57	22,57
máximo	22,29	22,39	21,89	21,74	20,55	22,75	22,38	22,52	22,27	21,80	22,57	22,57
variação	0,14	1,93	2,99	2,41	2,45	3,11	2,19	1,27	1,26	0,00	0,01	0,01

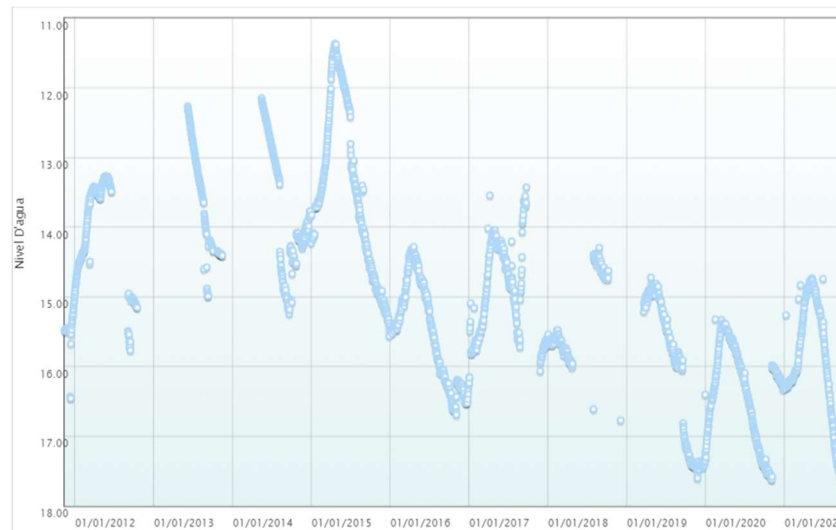
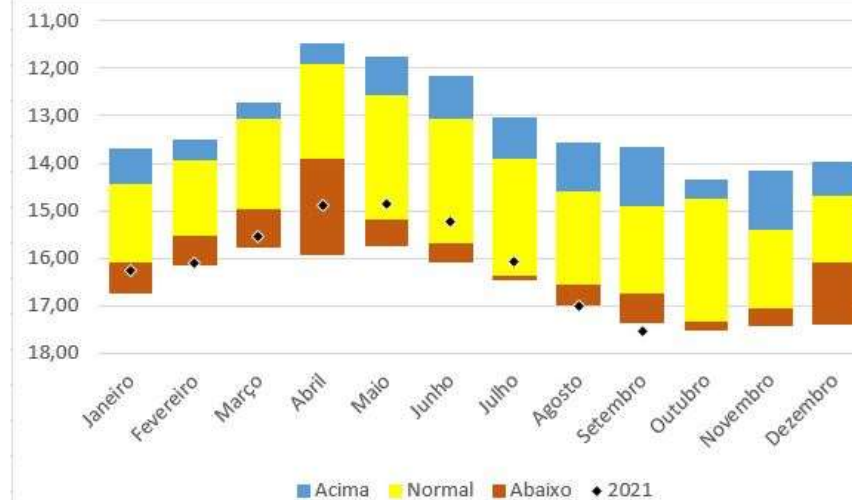
## Loteamento Barão do Melgaço



REDE INTEGRADA DE MONITORAMENTO DAS ÁGUAS SUBTERRÂNEAS  
SERVIÇO GEOLÓGICO DO BRASIL - CPRM  
RIMAS  
2021

### Legenda

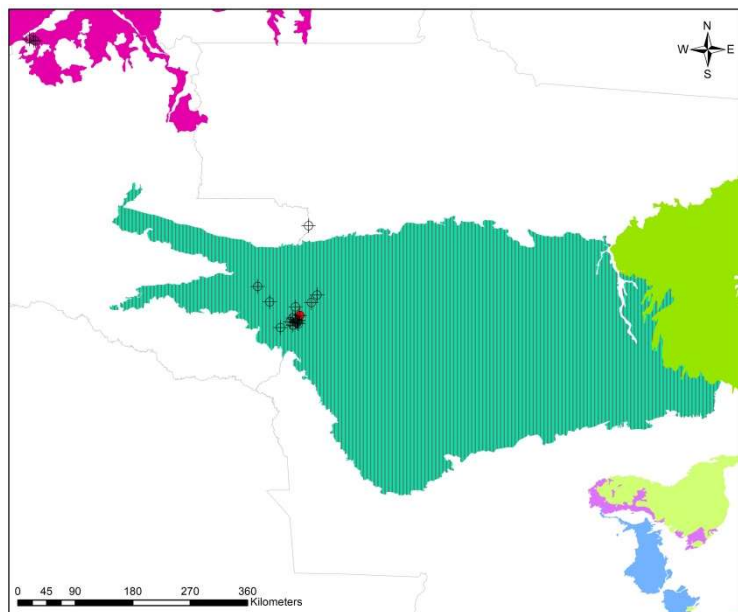
- ✦ Pontos de Monitoramento
- Poço RIMAS
- Parecis



<b>Número SIAGAS</b>	<b>1100001734</b>
<b>Unidade Responsável</b>	REPO
<b>Aquífero</b>	Parecis
<b>Município</b>	Vilhena
<b>Código PCD mais próxima</b>	-
<b>Data início do monitoramento</b>	14-nov-11
<b>Nº de registros</b>	2450
<b>Situação</b>	ativo

	2010	2011	2012	2013	2014	2015	2016	2017	2018	2019	2020	2021
<b>mínimo</b>	14,98		13,27	12,26	12,15	11,37	14,28	13,43	14,29	14,72	15,32	14,73
<b>mediana</b>	15,46		13,76	13,60	14,08	13,61	15,47	14,91	15,61	15,84	16,24	15,99
<b>média</b>	15,45		14,09	13,64	13,81	13,49	15,54	14,93	15,29	16,07	16,37	15,91
<b>máximo</b>	16,46		15,77	14,99	15,24	15,56	16,69	16,16	16,77	17,60	17,62	17,79
<b>variação</b>	1,47		2,50	2,73	3,09	4,20	2,41	2,73	2,48	2,88	2,30	3,06

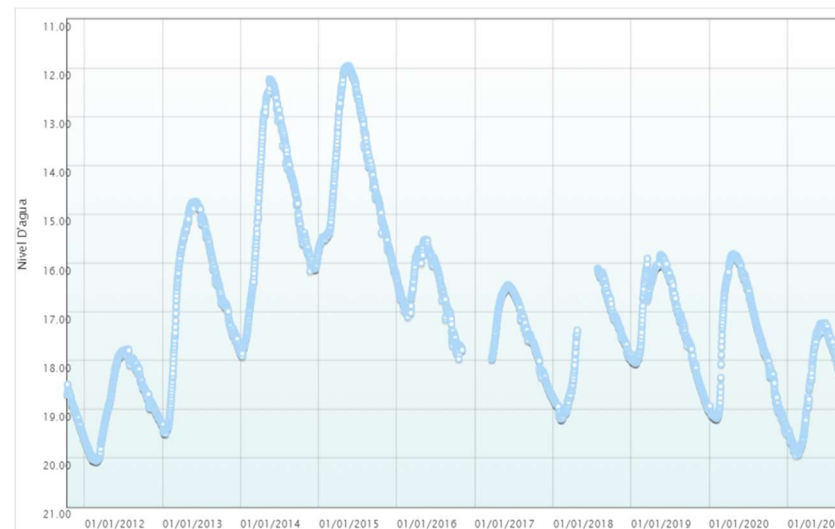
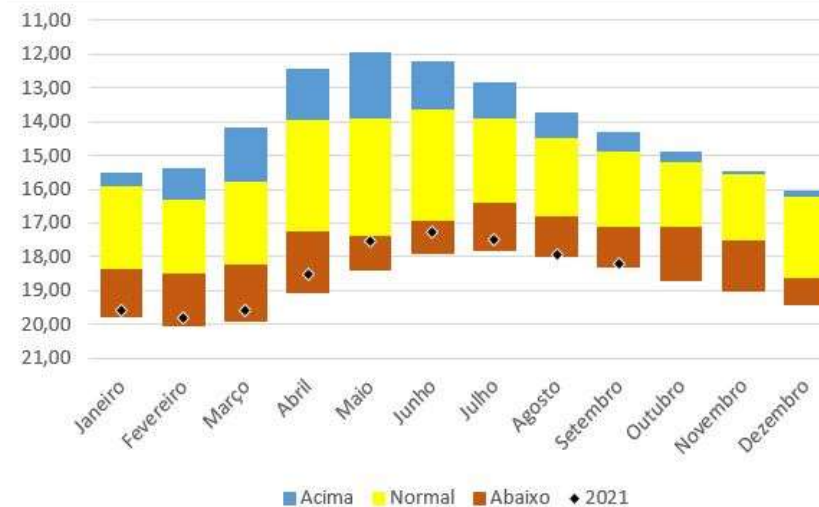
### Cooperfrutos - BR 174, km 15 - Gleba Ique



REDE INTEGRADA DE MONITORAMENTO DAS ÁGUAS SUBTERRÂNEAS  
SERVIÇO GEOLÓGICO DO BRASIL - CPRM  
RIMAS  
2021

**Legenda**

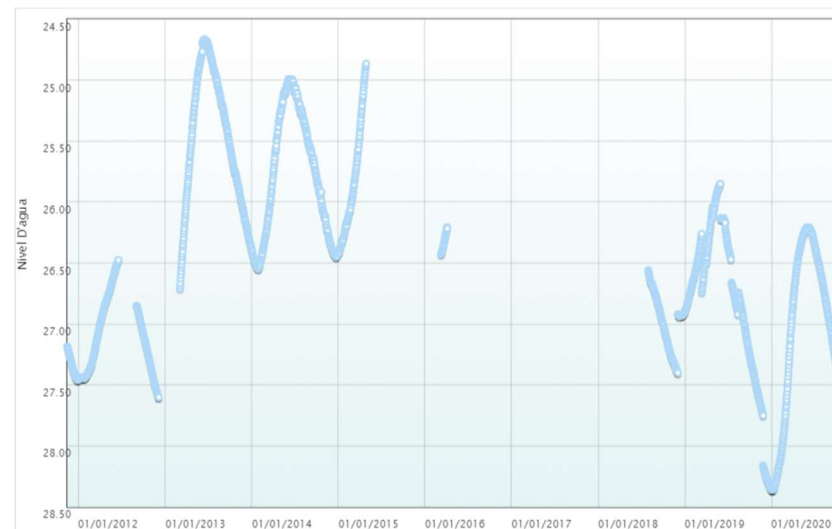
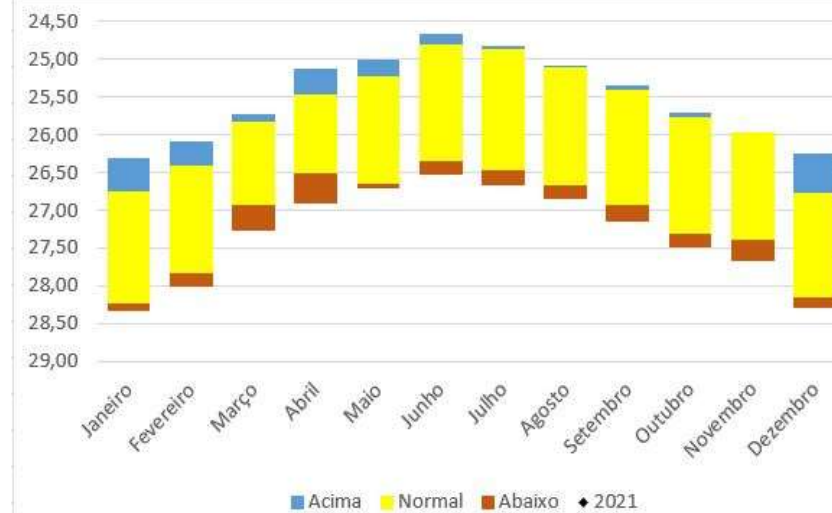
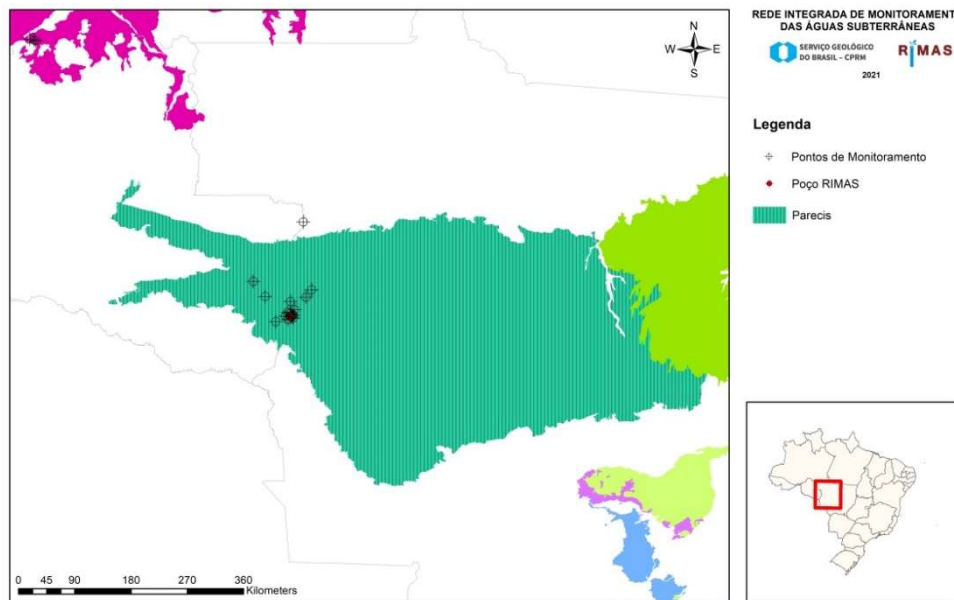
- ⊕ Pontos de Monitoramento
- ◆ Poço RIMAS
- ▨ Parecis



<b>Número SIAGAS</b>	<b>1100001785</b>
<b>Unidade Responsável</b>	REPO
<b>Aquífero</b>	Parecis
<b>Município</b>	Vilhena
<b>Código PCD mais próxima</b>	-
<b>Data início do monitoramento</b>	13-out-11
<b>Nº de registros</b>	3403
<b>Situação</b>	ativo

	2010	2011	2012	2013	2014	2015	2016	2017	2018	2019	2020	2021
<b>mínimo</b>	18,49		17,77	14,74	12,23	11,96	15,52	16,45	16,11	15,83	15,82	17,23
<b>mediana</b>	19,07		18,84	16,35	14,77	14,30	16,57	17,41	17,64	17,16	17,57	18,19
<b>média</b>	19,08		18,82	16,51	14,78	14,10	16,55	17,41	17,75	17,21	17,59	18,43
<b>máximo</b>	19,59		20,06	19,49	17,91	16,29	17,96	18,76	19,19	19,02	19,50	19,94
<b>variação</b>	1,10		2,29	4,75	5,68	4,33	2,44	2,31	3,08	3,19	3,68	2,71

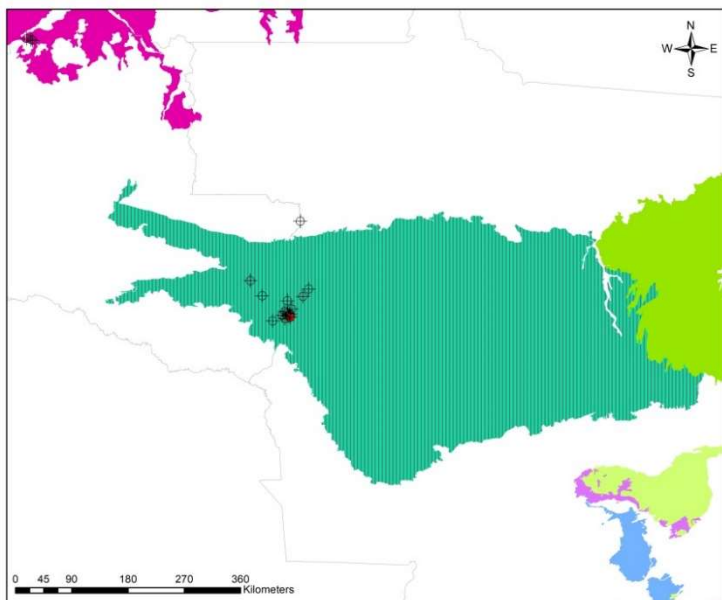
## ESCOLA NOEME BARROS



<b>Número SIAGAS</b>	<b>1100001786</b>
<b>Unidade Responsável</b>	REPO
<b>Aquífero</b>	Parecis
<b>Município</b>	Vilhena
<b>Código PCD mais próxima</b>	-
<b>Data início do monitoramento</b>	16-nov-11
<b>Nº de registros</b>	1952
<b>Situação</b>	ativo

	2010	2011	2012	2013	2014	2015	2016	2017	2018	2019	2020	2021
<b>mínimo</b>	27,19		26,48	24,67	24,99	24,86	26,21		26,56	25,85	26,21	
<b>mediana</b>	27,36		27,16	25,46	25,79	25,96	26,32		26,93	26,74	26,94	
<b>média</b>	27,34		27,12	25,48	25,78	25,83	26,32		26,98	26,85	27,06	
<b>máximo</b>	27,46		27,60	26,71	26,55	26,43	26,43		27,40	28,35	28,36	
<b>variação</b>	0,28		1,13	2,05	1,56	1,56	0,23		0,84	2,50	2,15	

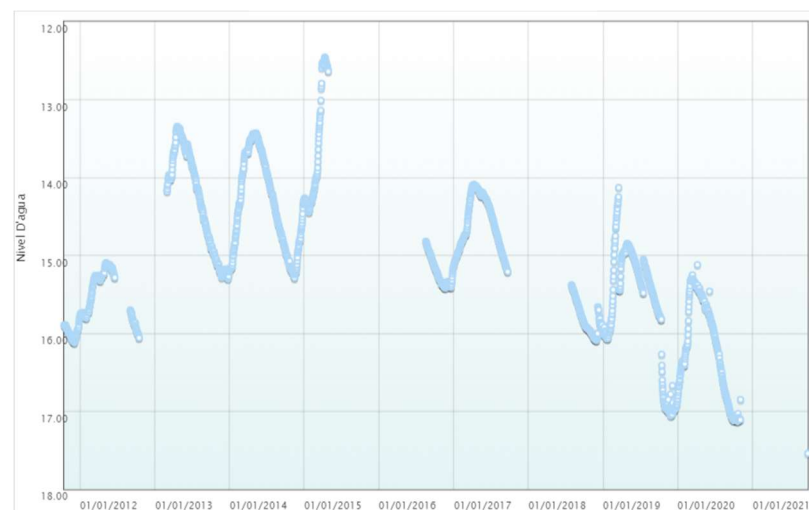
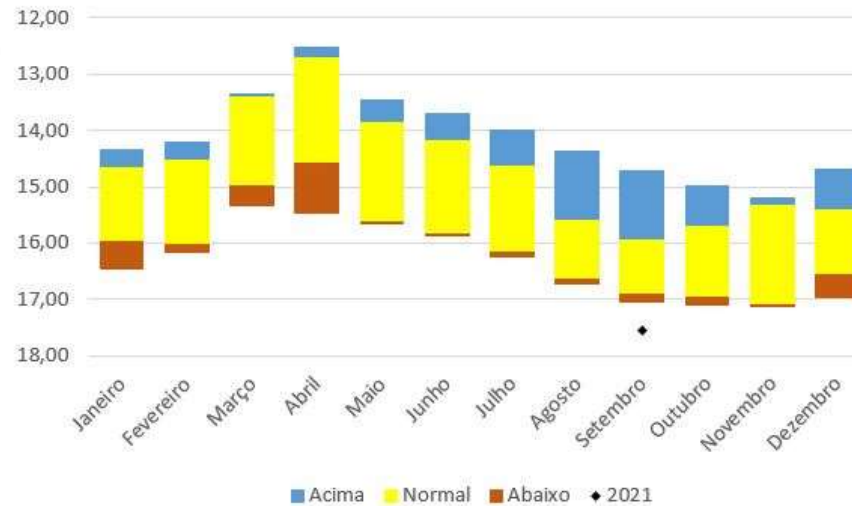
## ESCOLA SANTA LUZIA



REDE INTEGRADA DE MONITORAMENTO DAS ÁGUAS SUBTERRÂNEAS  
SERVIÇO GEOLÓGICO DO BRASIL - CPRM  
RIMAS  
2021

### Legenda

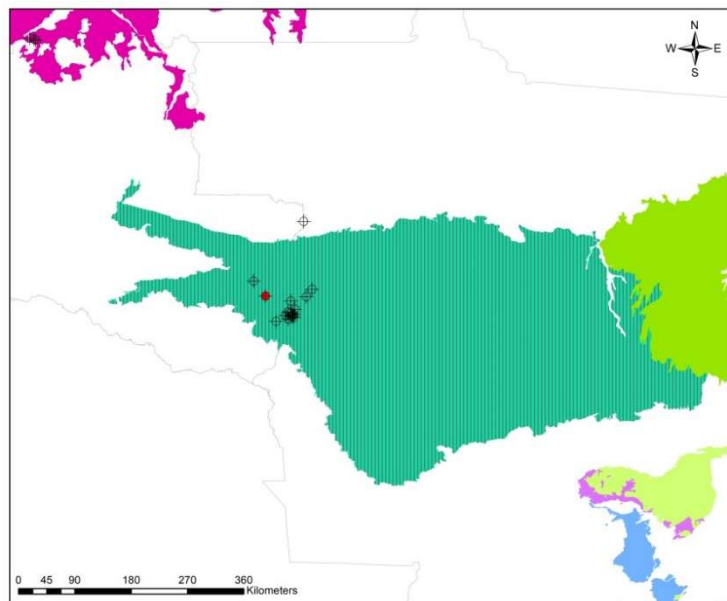
- ◆ Pontos de Monitoramento
- ◆ Poço RIMAS
- Parecis



<b>Número SIAGAS</b>	<b>1100001787</b>
<b>Unidade Responsável</b>	REPO
<b>Aquífero</b>	Parecis
<b>Município</b>	Vilhena
<b>Código PCD mais próxima</b>	-
<b>Data início do monitoramento</b>	15-out-11
<b>Nº de registros</b>	2314
<b>Situação</b>	ativo

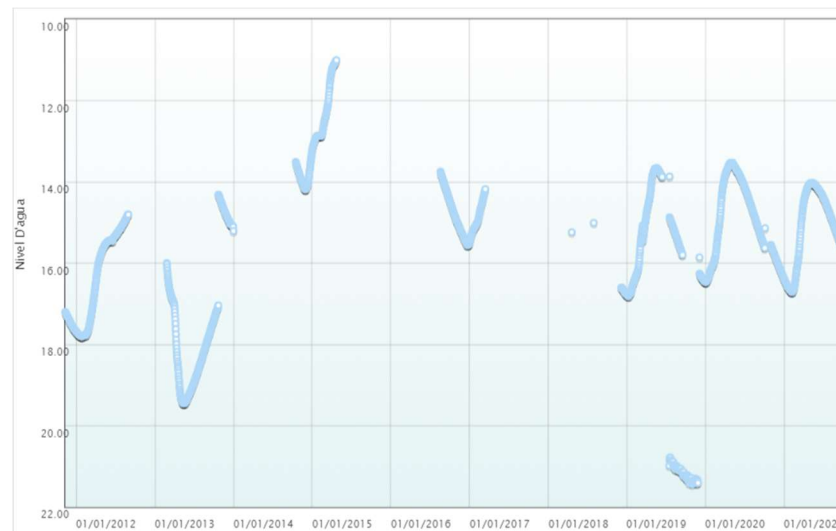
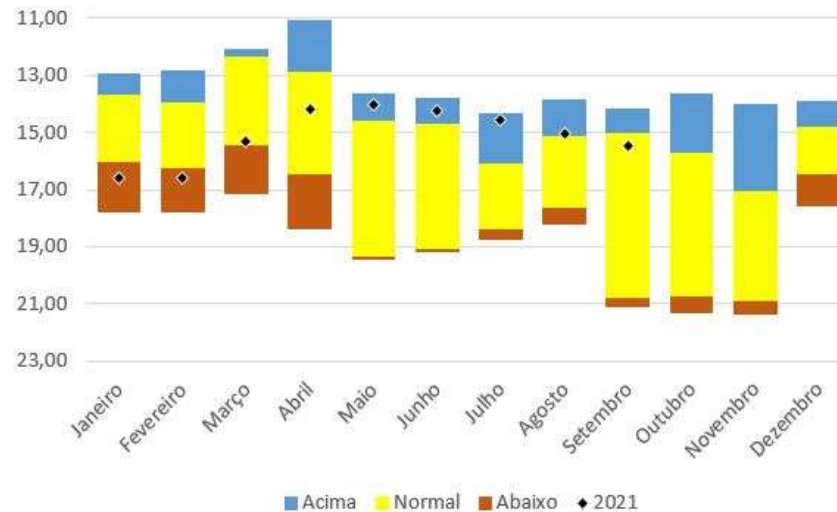
	2010	2011	2012	2013	2014	2015	2016	2017	2018	2019	2020	2021
<b>mínimo</b>	15,78		15,09	13,35	13,43	12,46	14,82	14,09	15,38	14,13	15,12	17,54
<b>mediana</b>	16,00		15,38	14,17	14,38	13,99	15,27	14,62	15,88	15,44	16,20	17,54
<b>média</b>	15,99		15,50	14,32	14,36	13,61	15,21	14,59	15,82	15,67	16,20	17,54
<b>máximo</b>	16,12		16,06	15,30	15,29	14,45	15,42	15,21	16,09	17,06	17,13	17,54
<b>variação</b>	0,34		0,96	1,96	1,86	1,99	0,60	1,12	0,71	2,93	2,01	0,00

## Escola Tenente Melo



REDE INTEGRADA DE MONITORAMENTO DAS ÁGUAS SUBTERRÂNEAS  
SERVIÇO GEOLÓGICO DO BRASIL - CPRM  
RIMAS  
2021

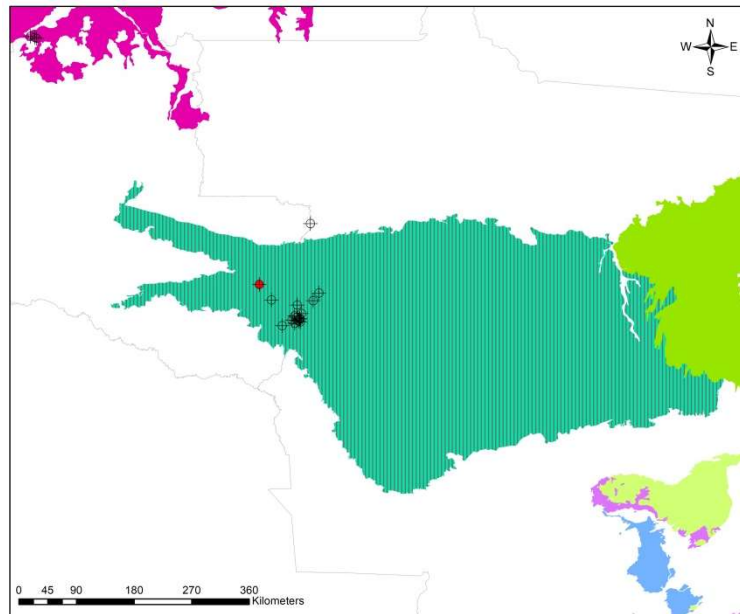
**Legenda**  
 + Pontos de Monitoramento  
 ● Poço RIMAS  
 ■ Parecis



Número SIAGAS	1100001788
Unidade Responsável	REPO
Aquífero	Parecis
Município	Vilhena
Código PCD mais próxima	1260017
Data início do monitoramento	12-nov-11
Nº de registros	1969
Situação	ativo

	2010	2011	2012	2013	2014	2015	2016	2017	2018	2019	2020	2021
mínimo	17,20	14,80	14,32	13,28	11,01	13,75	14,18	15,01	13,66	13,53	14,02	
mediana	17,47	15,70	17,74	13,92	12,52	14,86	15,00	16,68	16,33	14,98	14,86	
média	17,46	16,21	17,39	13,89	12,26	14,79	14,89	16,58	17,30	14,94	15,09	
máximo	17,67	17,81	19,46	15,21	13,24	15,56	15,50	16,77	21,44	16,47	16,71	
variação	0,47	3,01	5,14	1,93	2,23	1,81	1,32	1,76	7,78	2,94	2,69	

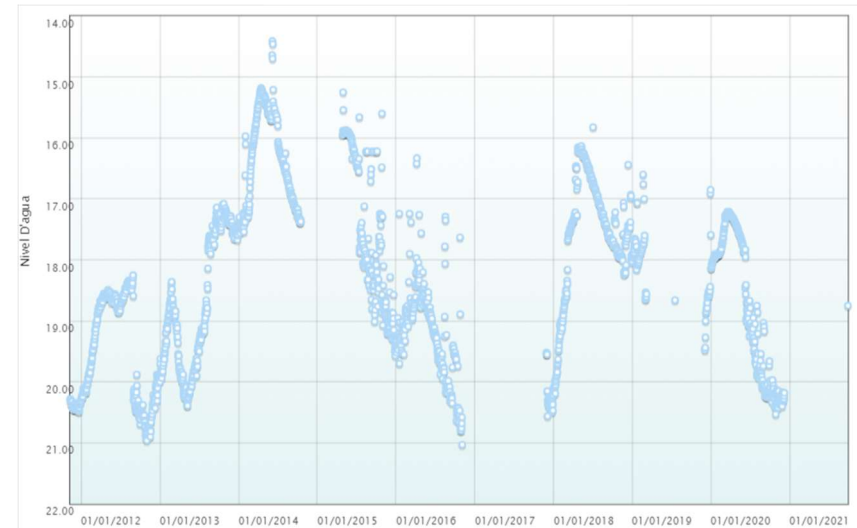
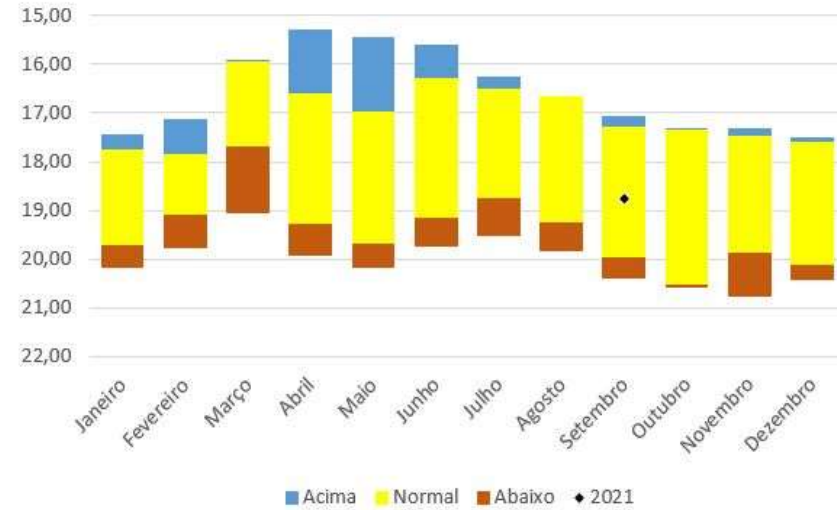
## Escola Valter Jose Zanella



REDE INTEGRADA DE MONITORAMENTO DAS ÁGUAS SUBTERRÂNEAS  
SERVIÇO GEOLÓGICO DO BRASIL - CPRM  
RIMAS  
2021

### Legenda

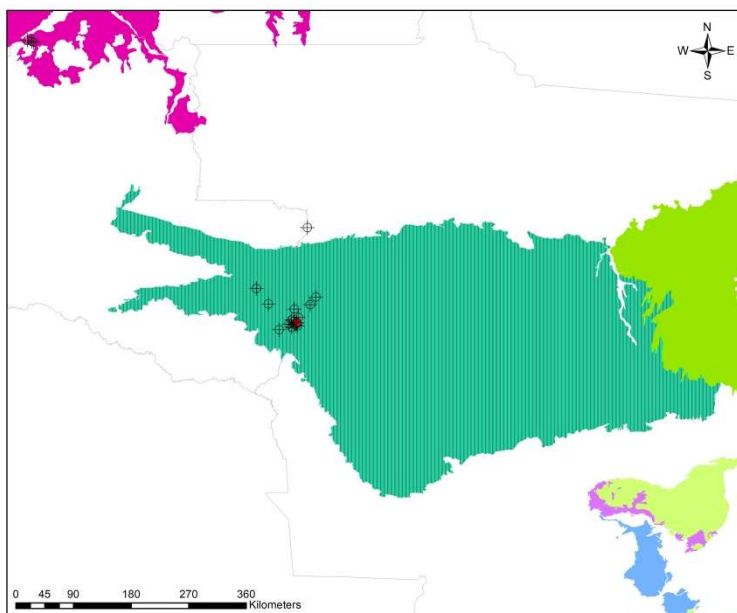
- ⊕ Pontos de Monitoramento
- ◆ Poço RIMAS
- Parecis



<b>Número SIAGAS</b>	<b>1100001789</b>
<b>Unidade Responsável</b>	REPO
<b>Aquífero</b>	Parecis
<b>Município</b>	Chupinguaia
<b>Código PCD mais próxima</b>	-
<b>Data início do monitoramento</b>	12-nov-11
<b>Nº de registros</b>	2462
<b>Situação</b>	ativo

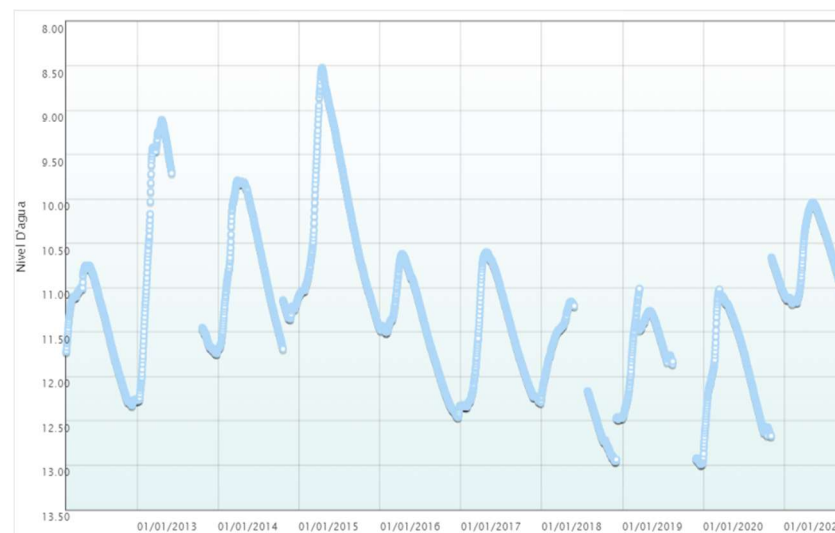
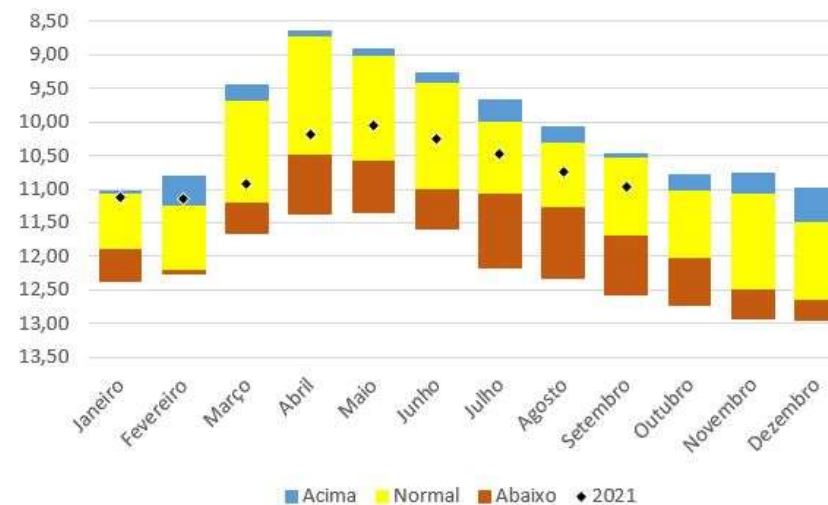
	2010	2011	2012	2013	2014	2015	2016	2017	2018	2019	2020	2021
<b>mínimo</b>	20,28		18,25	17,08	14,41	15,25	16,33	19,52	15,82	16,60	17,21	18,75
<b>mediana</b>	20,41		19,38	18,89	16,33	17,84	19,19	20,33	17,46	17,95	18,83	18,75
<b>média</b>	20,39		19,47	18,69	16,34	17,56	19,22	20,23	17,56	18,10	18,78	18,75
<b>máximo</b>	20,49		20,96	20,39	17,56	19,57	21,03	20,56	20,19	19,48	20,53	18,75
<b>variação</b>	0,21		2,71	3,31	3,15	4,32	4,70	1,04	4,37	2,88	3,32	0,00

### IFRO - zona urbana da cidade de Vilhena-RO.



REDE INTEGRADA DE MONITORAMENTO DAS ÁGUAS SUBTERRÂNEAS  
SERVIÇO GEOLÓGICO DO BRASIL - CPRM  
RIMAS  
2021

Legenda  
 ⊕ Pontos de Monitoramento  
 ◆ Poço RIMAS  
 ■ Parecis

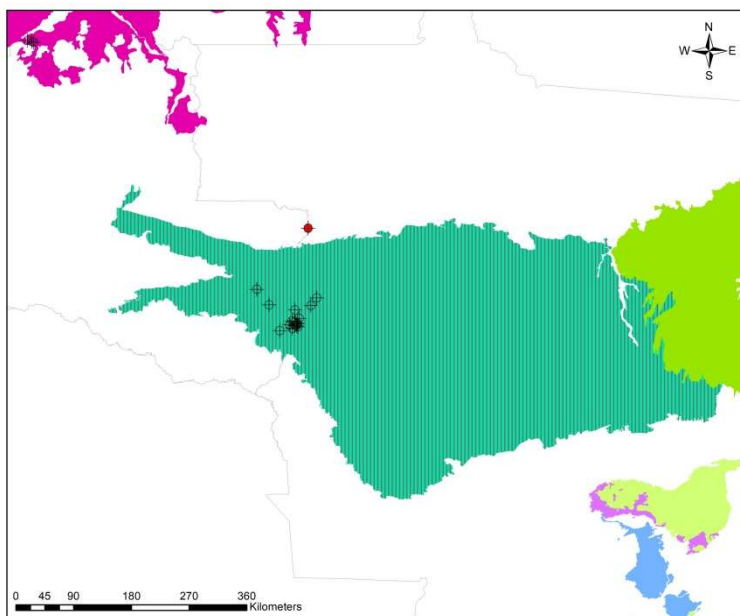


Número SIAGAS	1100002065
Unidade Responsável	REPO
Aquífero	Parecis
Município	Vilhena
Código PCD mais próxima	1260019
Data início do monitoramento	14-fev-12
Nº de registros	3211
Situação	ativo

	2010	2011	2012	2013	2014	2015	2016	2017	2018	2019	2020	2021
mínimo			10,75	9,11	9,79	8,52	10,62	10,60	11,16	11,01	10,66	10,04
mediana			11,34	10,99	10,96	10,36	11,46	11,71	12,20	11,63	11,68	10,64
média			11,47	10,63	10,78	10,16	11,52	11,60	12,09	11,79	11,71	10,64
máximo			12,33	12,27	11,69	11,45	12,46	12,34	12,96	12,99	12,91	11,18
variação			1,58	3,16	1,90	2,93	1,84	1,74	1,80	1,98	2,25	1,14

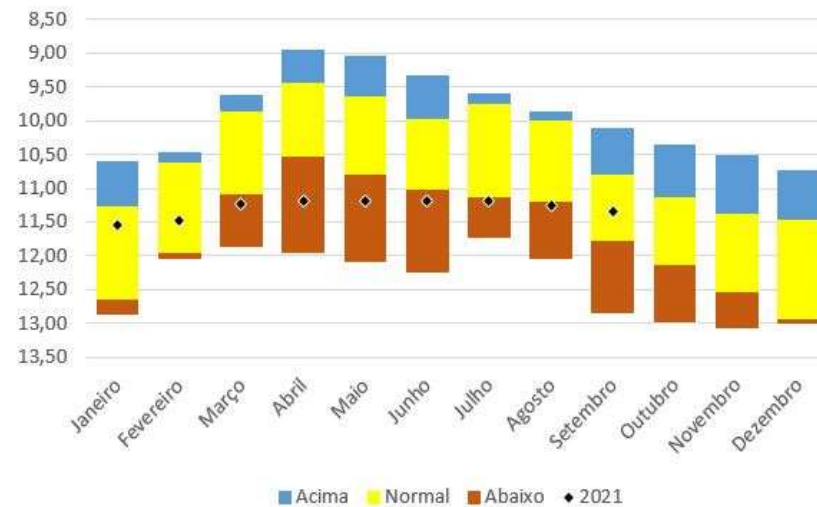


### Linha Rio Claro, Sítio Campo Largo- LT 153.

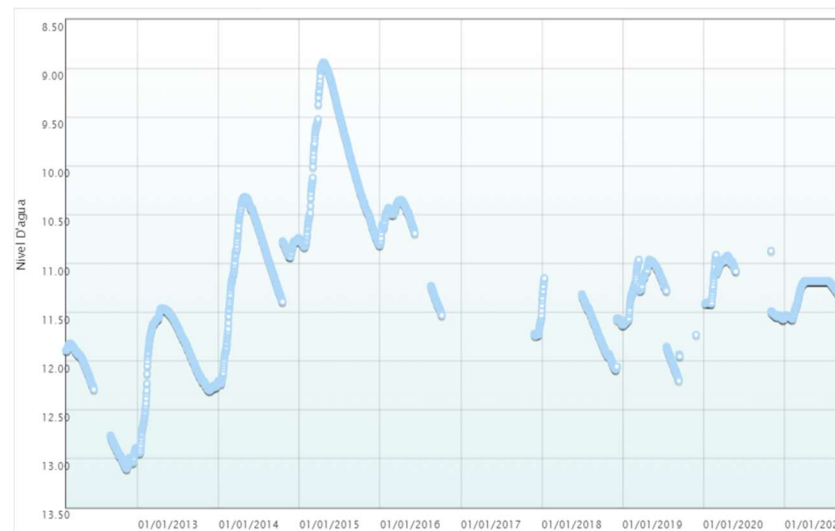


REDE INTEGRADA DE MONITORAMENTO DAS ÁGUAS SUBTERRÂNEAS  
SERVIÇO GEOLÓGICO DO BRASIL - CPRM  
RIMAS  
2021

**Legenda**  
 ◆ Pontos de Monitoramento  
 ◆ Poço RIMAS  
 ■ Parecis

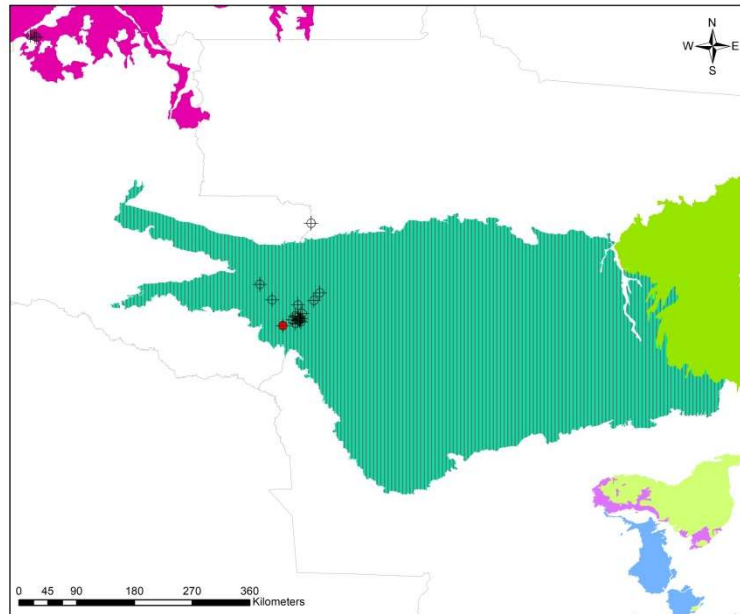


Número SIAGAS	110002066
Unidade Responsável	REPO
Aquífero	Parecis
Município	Vilhena
Código PCD mais próxima	1259002
Data início do monitoramento	13-fev-12
Nº de registros	2508
Situação	ativo



	2010	2011	2012	2013	2014	2015	2016	2017	2018	2019	2020	2021
mínimo			11,82	11,46	10,32	8,94	10,35	11,48	11,15	10,96	10,87	11,18
mediana			12,27	11,89	10,86	10,01	10,50	11,72	11,63	11,24	11,13	11,22
média			12,46	11,96	10,97	9,96	10,71	11,68	11,68	11,40	11,23	11,29
máximo			13,10	12,94	12,23	10,83	11,53	11,74	12,09	12,20	11,57	11,57
variação			1,28	1,48	1,91	1,89	1,18	0,26	0,94	1,24	0,70	0,39

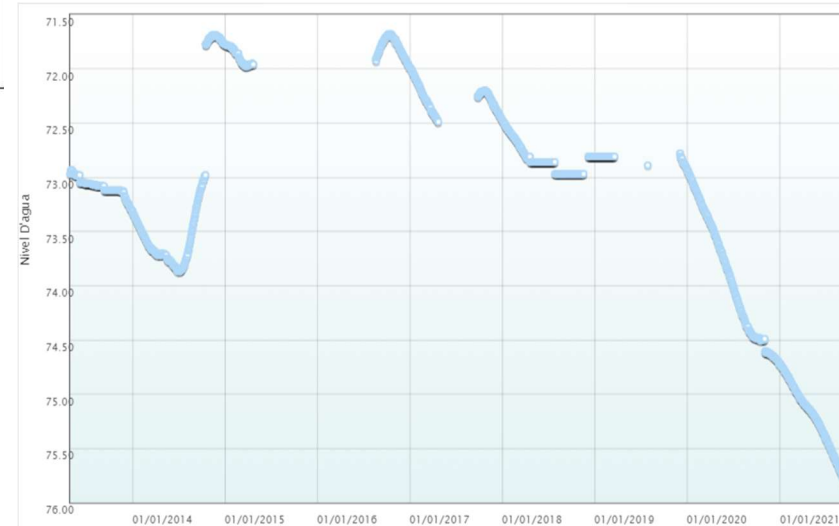
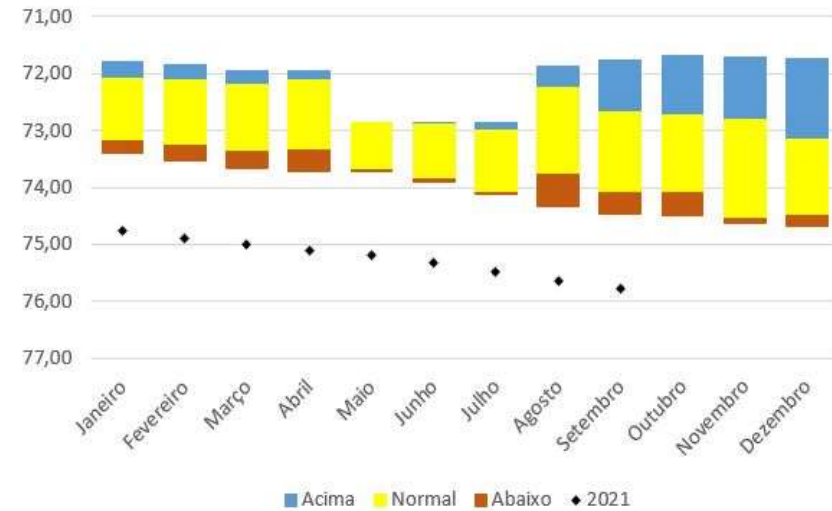
## APROISIS



REDE INTEGRADA DE MONITORAMENTO DAS ÁGUAS SUBTERRÂNEAS  
SERVIÇO GEOLÓGICO DO BRASIL - CPRM  
RIMAS  
2021

### Legenda

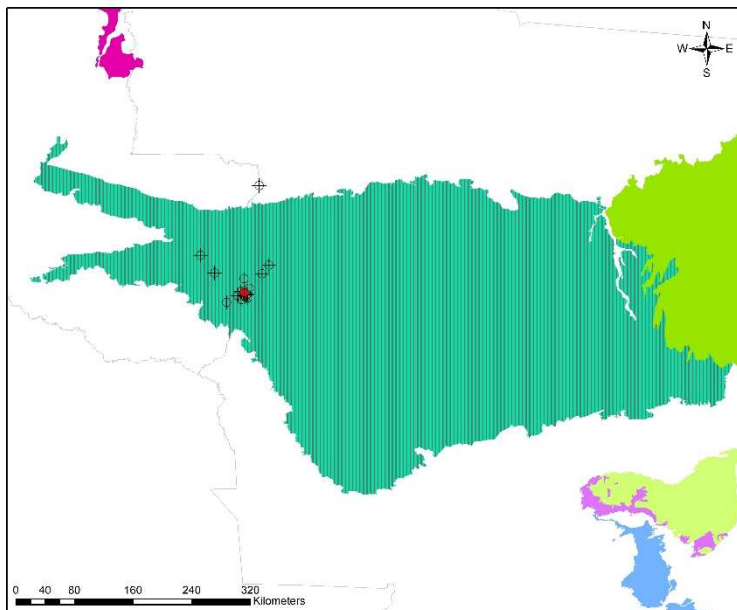
- ◆ Pontos de Monitoramento
- Poço RIMAS
- Parecis



<b>Número SIAGAS</b>	<b>1100002485</b>
<b>Unidade Responsável</b>	REPO
<b>Aquífero</b>	Parecis
<b>Município</b>	Vilhena
<b>Código PCD mais próxima</b>	1260018
<b>Data início do monitoramento</b>	30-abr-13
<b>Nº de registros</b>	2160
<b>Situação</b>	ativo

	2010	2011	2012	2013	2014	2015	2016	2017	2018	2019	2020	2021
<b>mínimo</b>				72,93	71,69	71,78	71,68	71,99	72,48	72,78	72,94	74,72
<b>mediana</b>				73,08	73,55	71,90	71,79	72,26	72,86	72,81	74,02	75,19
<b>média</b>				73,09	73,19	71,89	71,80	72,27	72,83	72,82	73,95	75,24
<b>máximo</b>				73,32	73,87	71,98	71,99	72,49	72,97	72,93	74,73	75,84
<b>variação</b>				0,39	2,18	0,20	0,31	0,50	0,49	0,15	1,79	1,12

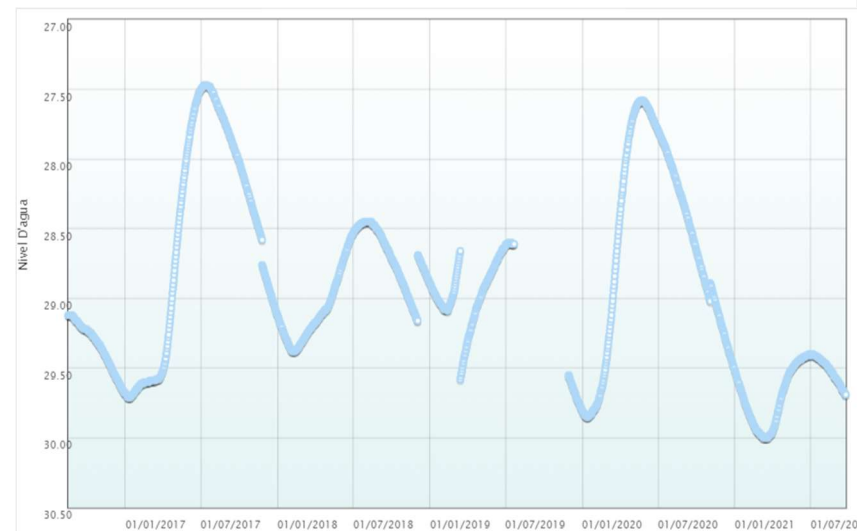
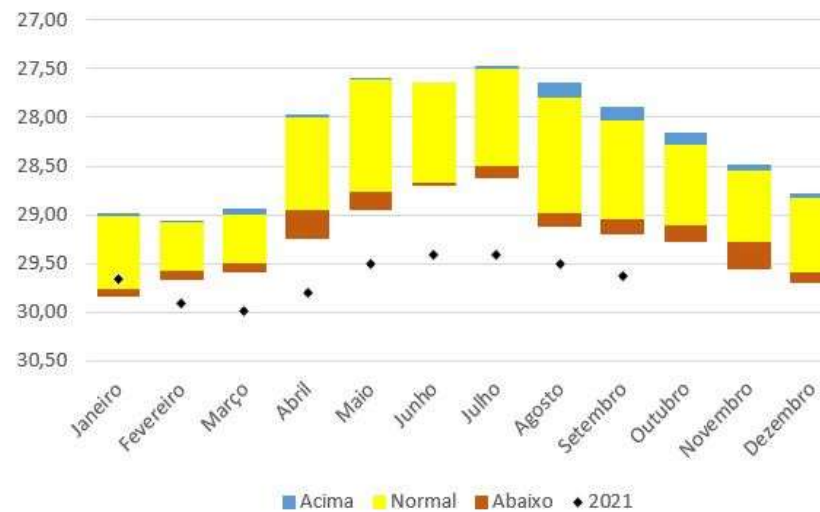
## AMBIENTAL



REDE INTEGRADA DE MONITORAMENTO DAS ÁGUAS SUBTERRÂNEAS  
SERVIÇO GEOLOGICO DO BRASIL - CPRM  
RIMAS  
2021

### Legenda

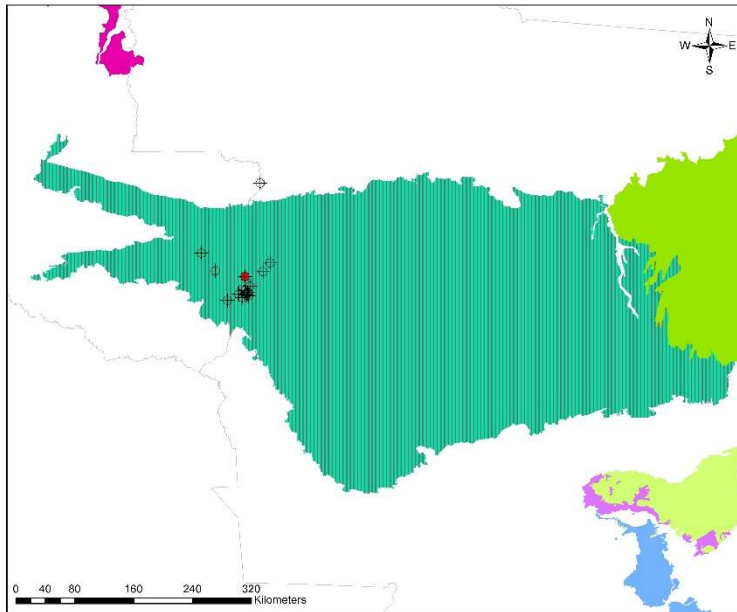
- ✚ Pontos de Monitoramento
- Poço RIMAS
- Parecis



Número SIAGAS	1100002753
Unidade Responsável	REPO
Aquífero	Parecis
Município	Vilhena
Código PCD mais próxima	-
Data início do monitoramento	17-ago-16
Nº de registros	1736
Situação	ativo

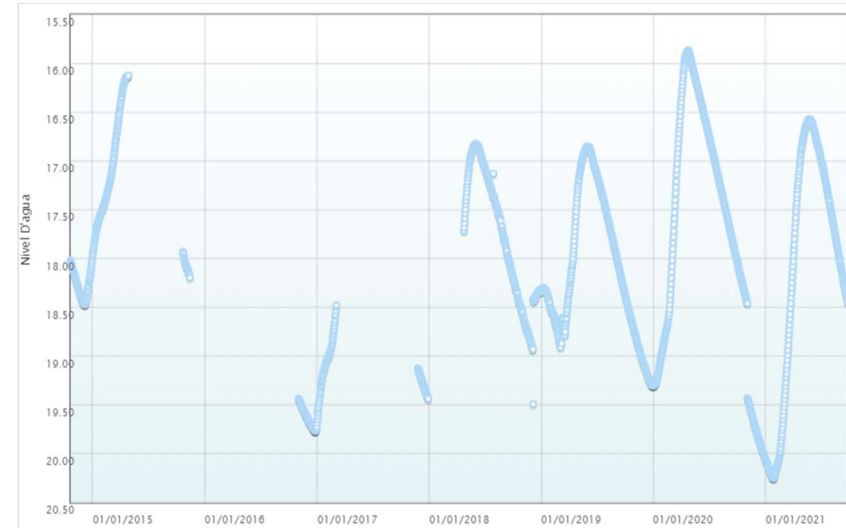
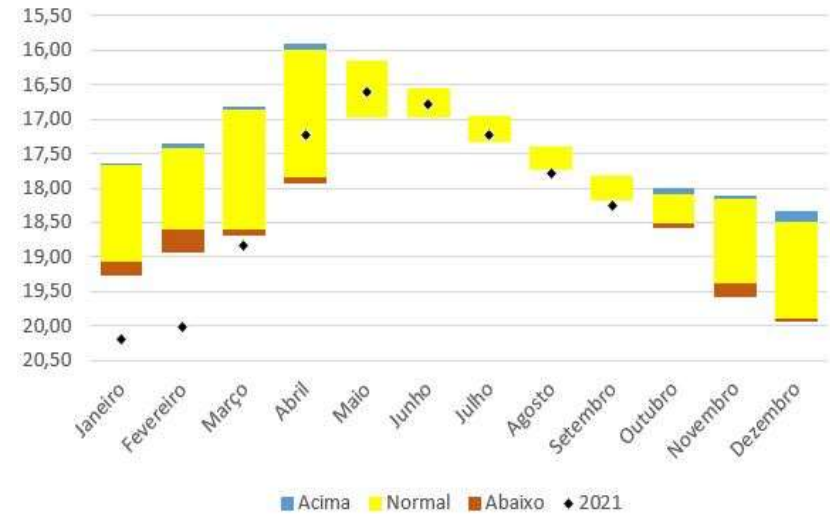
	2010	2011	2012	2013	2014	2015	2016	2017	2018	2019	2020	2021
mínimo							29,12	27,47	28,45	28,60	27,58	29,40
mediana							29,31	28,43	28,88	29,00	28,59	29,60
média							29,34	28,56	28,89	29,05	28,62	29,65
máximo							29,68	29,71	29,38	29,80	29,85	30,00
variação							0,56	2,24	0,93	1,20	2,27	0,60

## ASPRO UNIAO



REDE INTEGRADA DE MONITORAMENTO DAS ÁGUAS SUBTERRÂNEAS  
SERVIÇO GEOLÓGICO DO BRASIL - CPRM  
RIMAS  
2021

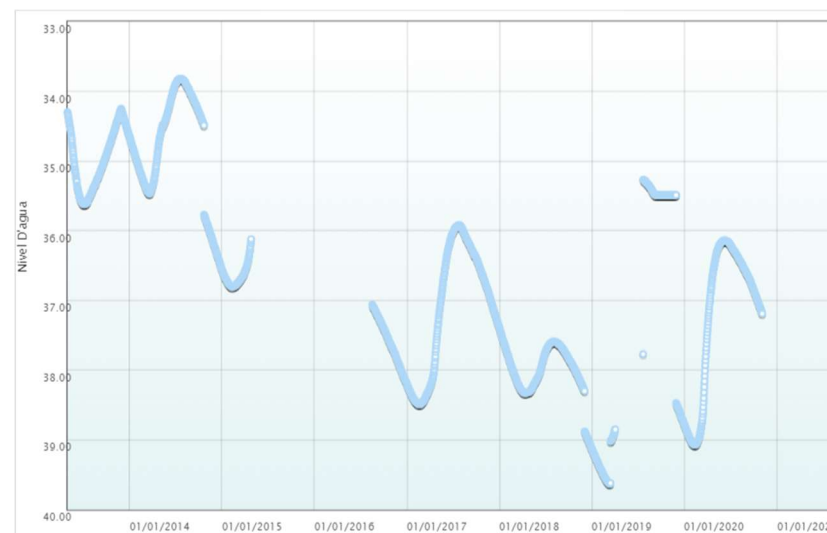
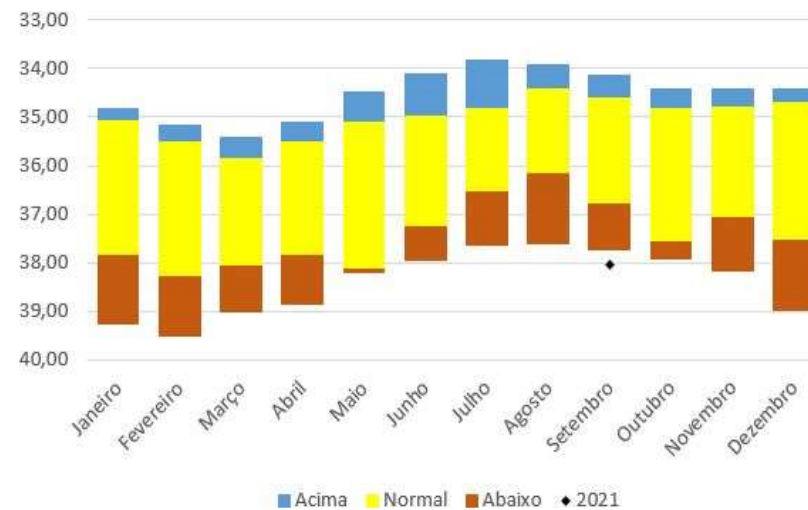
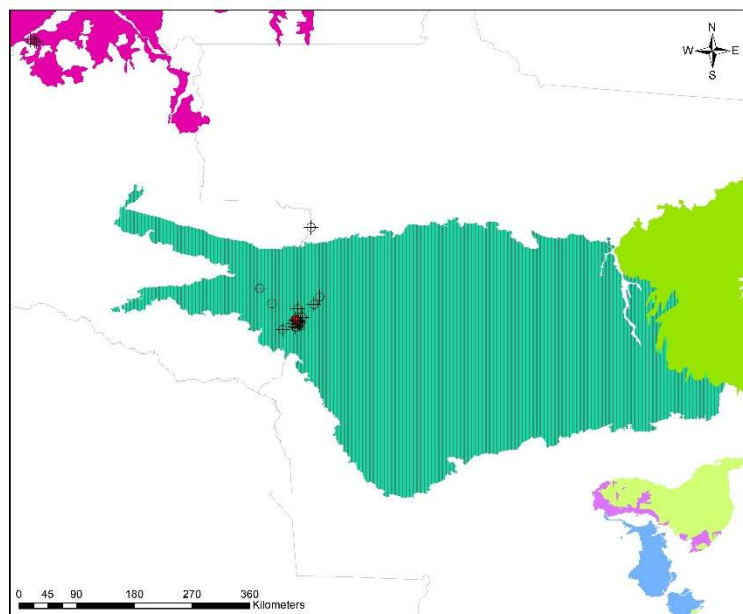
**Legenda**  
 + Pontos de Monitoramento  
 • Poço RIMAS  
 Parecis



<b>Número SIAGAS</b>	<b>1100002754</b>
<b>Unidade Responsável</b>	REPO
<b>Aquífero</b>	Parecis
<b>Município</b>	Vilhena
<b>Código PCD mais próxima</b>	-
<b>Data início do monitoramento</b>	21-out-14
<b>Nº de registros</b>	1623
<b>Situação</b>	ativo

	2010	2011	2012	2013	2014	2015	2016	2017	2018	2019	2020	2021
<b>mínimo</b>					18,00	16,13	19,44	18,48	16,83	16,85	15,87	16,57
<b>mediana</b>					18,27	17,34	19,64	19,17	17,72	18,32	17,71	17,78
<b>média</b>					18,27	17,21	19,63	19,14	17,78	18,12	17,80	18,09
<b>máximo</b>					18,47	18,20	19,77	19,68	19,49	19,30	20,06	20,25
<b>variação</b>					0,47	2,07	0,33	1,20	2,66	2,45	4,19	3,68

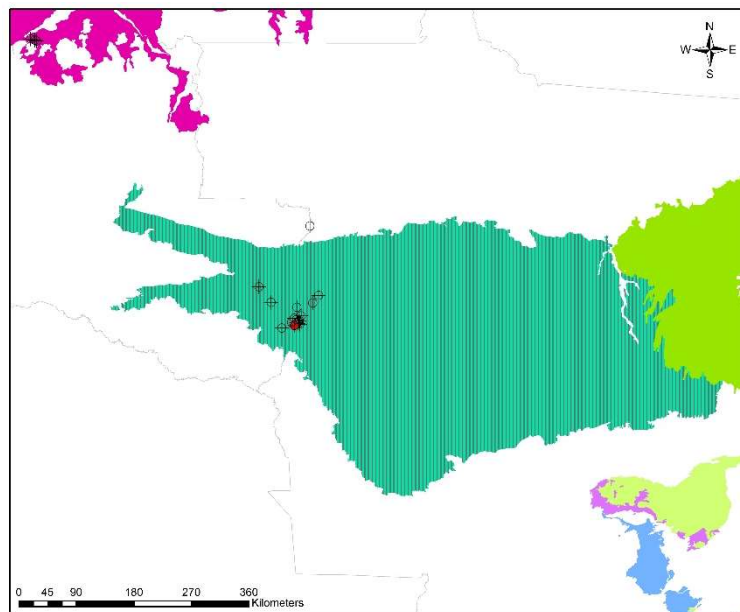
## BELA MANHA



<b>Número SIAGAS</b>	<b>1100002486</b>
<b>Unidade Responsável</b>	REPO
<b>Aquífero</b>	Parecis
<b>Município</b>	Vilhena
<b>Código PCD mais próxima</b>	-
<b>Data início do monitoramento</b>	02-mai-13
<b>Nº de registros</b>	2158
<b>Situação</b>	ativo

	2010	2011	2012	2013	2014	2015	2016	2017	2018	2019	2020	2021
<b>mínimo</b>				34,25	33,82	36,12	37,06	35,92	37,40	35,27	36,14	38,03
<b>mediana</b>				34,97	34,71	36,69	37,60	36,88	37,98	35,49	36,74	38,03
<b>média</b>				34,97	34,85	36,65	37,60	37,10	38,02	37,26	37,20	38,03
<b>máximo</b>				35,62	36,54	36,81	38,19	38,49	39,12	39,63	39,07	38,03
<b>variação</b>				1,37	2,72	0,69	1,13	2,57	1,72	4,36	2,93	0,00

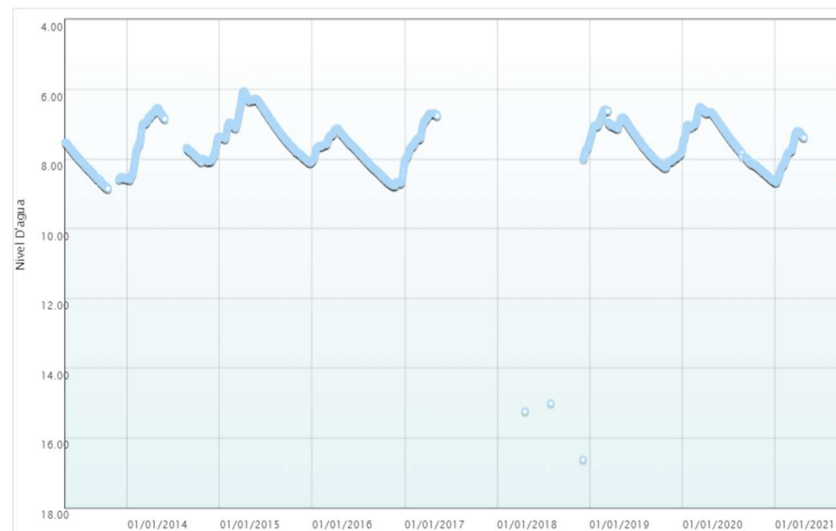
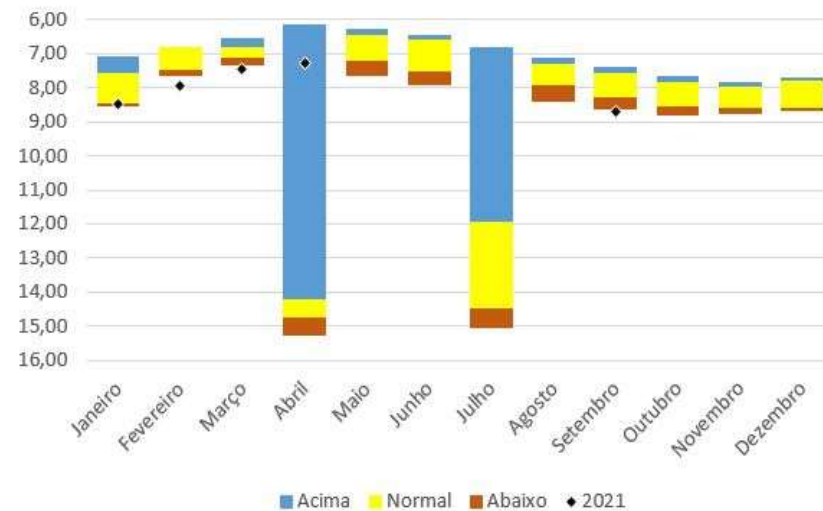
## APCSA



REDE INTEGRADA DE MONITORAMEN  
DAS ÁGUAS SUBTERRÂNEAS  
SERVIÇO GEOLOGICO  
DO BRASIL - CPRM  
RIMAS  
2021

### Legenda

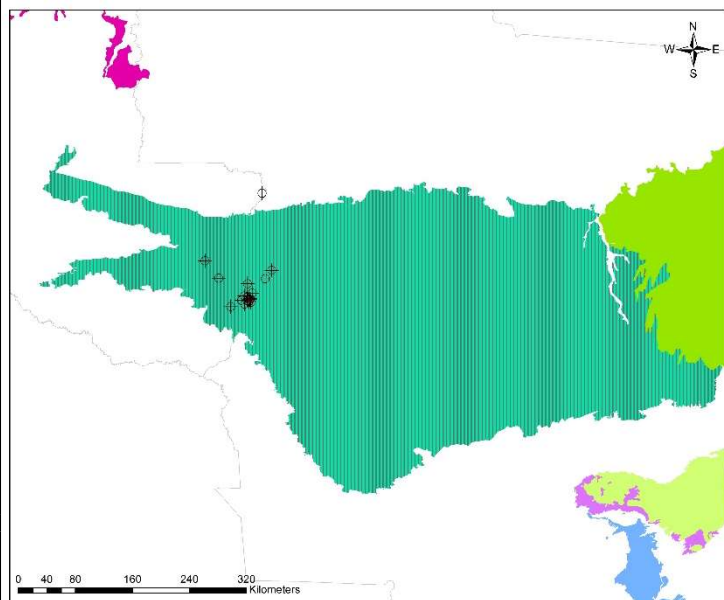
- ⊕ Pontos de Monitoramento
- Poço RIMAS
- Parecis



Número SIAGAS	1100002487
Unidade Responsável	REPO
Aquífero	Parecis
Município	Vilhena
Código PCD mais próxima	-
Data início do monitoramento	02-mai-13
Nº de registros	2206
Situação	ativo

	2010	2011	2012	2013	2014	2015	2016	2017	2018	2019	2020	2021
mínimo				7,53	6,54	6,06	7,12	6,68	7,50	6,58	6,51	7,20
mediana				8,36	7,77	7,08	7,89	7,29	7,72	7,39	7,39	7,79
média				8,27	7,56	7,09	7,95	7,23	8,56	7,45	7,49	7,82
máximo				8,85	8,60	8,11	8,77	8,05	16,62	8,25	8,65	8,69
variação				1,32	2,06	2,05	1,65	1,37	9,12	1,67	2,14	1,49

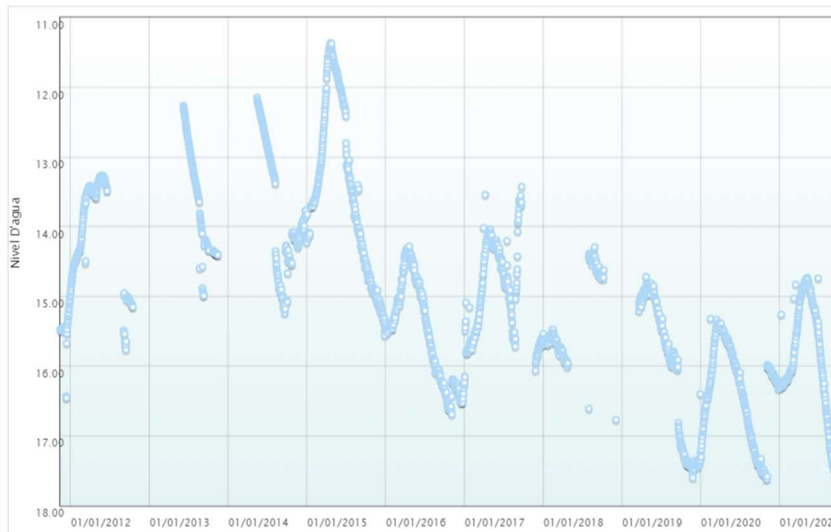
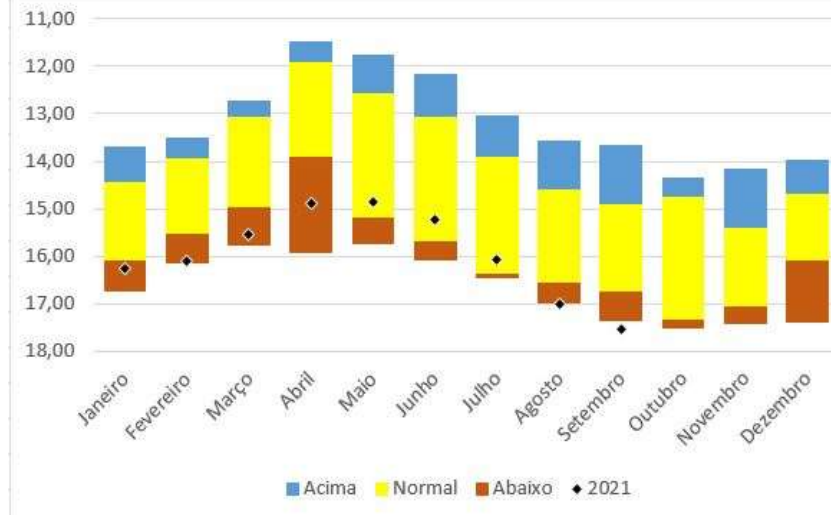
## Loteamento Barão do Melgaço



REDE INTEGRADA DE MONITORAMENTO DAS ÁGUAS SUBTERRÂNEAS  
SERVIÇO GEOLÓGICO DO BRASIL - CPRM  
**RIMAS**  
2021

**Legenda**

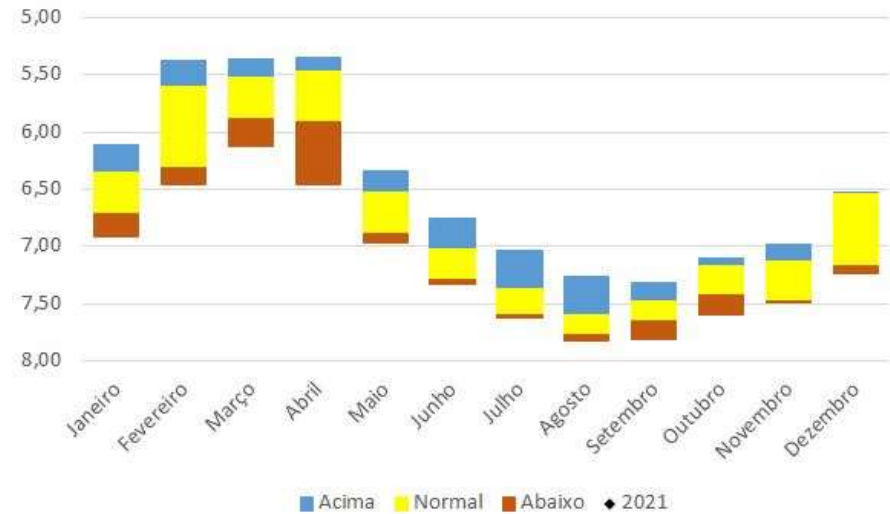
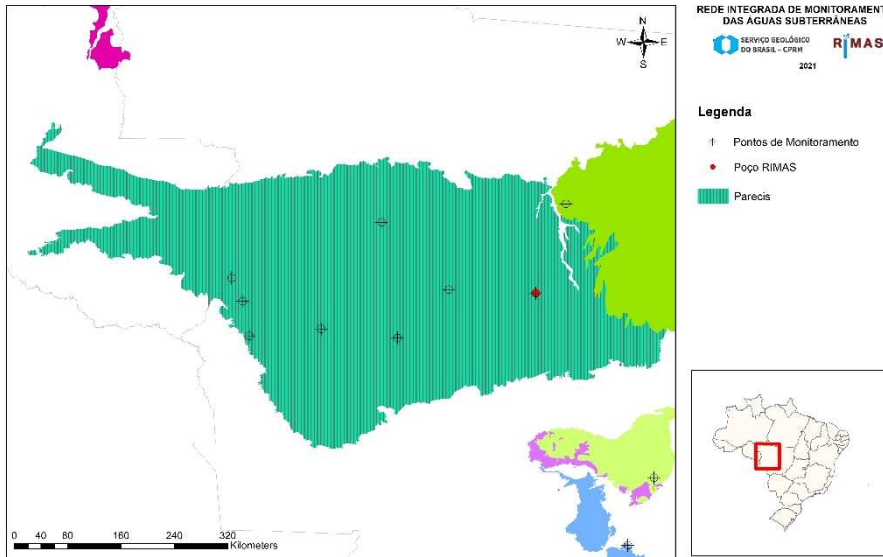
- ✦ Pontos de Monitoramento
- Poço RIMAS
- Parecis



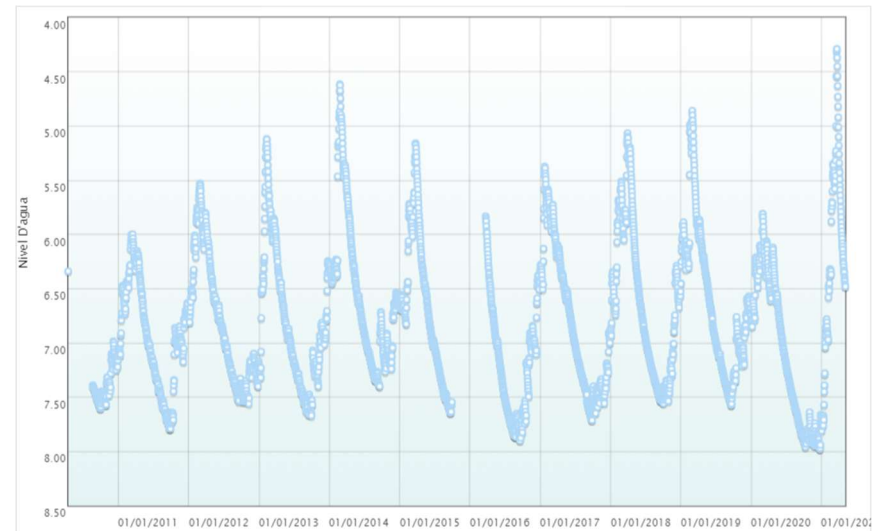
<b>Número SIAGAS</b>	<b>1100001734</b>
<b>Unidade Responsável</b>	REPO
<b>Aquífero</b>	Parecis
<b>Município</b>	Vilhena
<b>Código PCD mais próxima</b>	-
<b>Data início do monitoramento</b>	14-nov-11
<b>Nº de registros</b>	2450
<b>Situação</b>	ativo

	2010	2011	2012	2013	2014	2015	2016	2017	2018	2019	2020	2021
<b>mínimo</b>	14,98		13,27	12,26	12,15	11,37	14,28	13,43	14,29	14,72	15,32	14,73
<b>mediana</b>	15,46		13,76	13,60	14,08	13,61	15,47	14,91	15,61	15,84	16,24	15,99
<b>média</b>	15,45		14,09	13,64	13,81	13,49	15,54	14,93	15,29	16,07	16,37	15,91
<b>máximo</b>	16,46		15,77	14,99	15,24	15,56	16,69	16,16	16,77	17,60	17,62	17,79
<b>variação</b>	1,47		2,50	2,73	3,09	4,20	2,41	2,73	2,48	2,88	2,30	3,06

### Rua Espumoso nº 511, Centro, Clube dos Idosos.



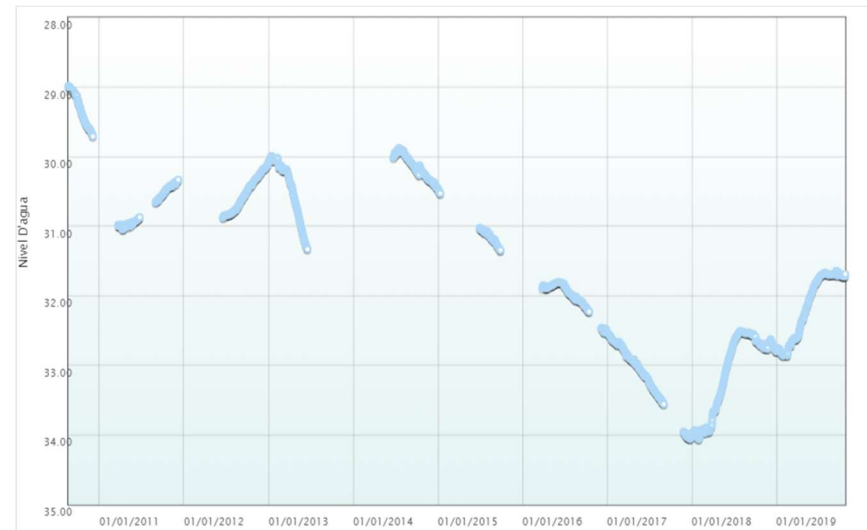
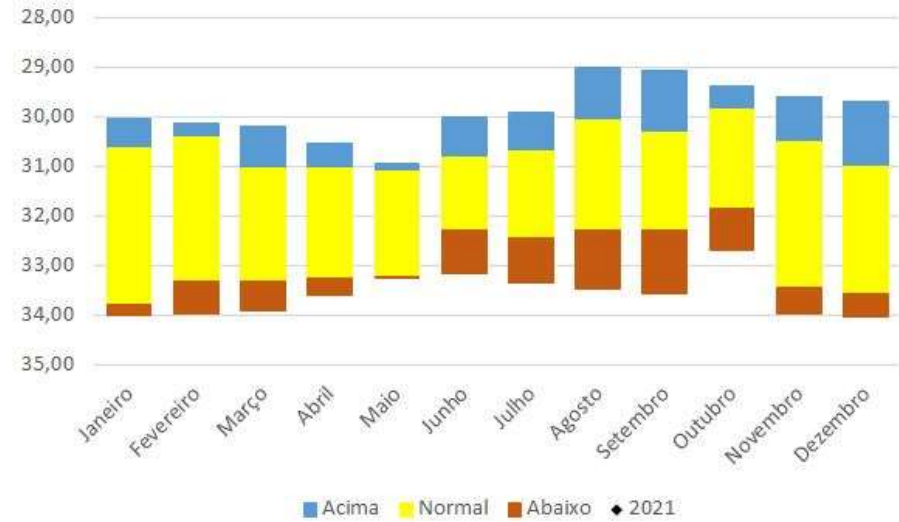
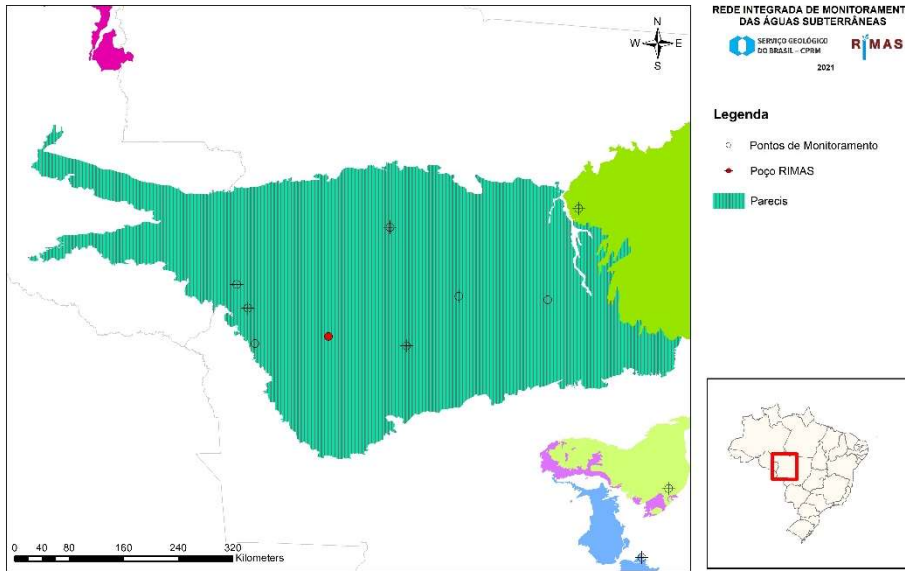
<b>Número SIAGAS</b>	<b>5200006101</b>
<b>Unidade Responsável</b>	SUREG-GO
<b>Aquífero</b>	Parecis
<b>Município</b>	Lucas do Rio Verde
<b>Código PCD mais próxima</b>	
<b>Data início do monitoramento</b>	16/04/2010
<b>Nº de registros</b>	3172
<b>Situação</b>	ativo



	2010	2011	2012	2013	2014	2015	2016	2017	2018	2019	2020	2021
<b>mínimo</b>	6,34	6,00	5,53	5,12	4,62	5,16	5,83	5,38	5,07	4,86		
<b>mediana</b>	7,44	6,97	6,95	6,94	6,67	6,70	7,25	6,97	6,73	6,55		
<b>média</b>	7,38	6,95	6,81	6,81	6,55	6,67	7,20	6,82	6,65	6,55		
<b>máximo</b>	7,61	7,79	7,56	7,67	7,40	7,65	7,90	7,71	7,56	7,57		
<b>variação</b>	1,27	1,79	2,03	2,55	2,79	2,49	2,07	2,34	2,49	2,71		



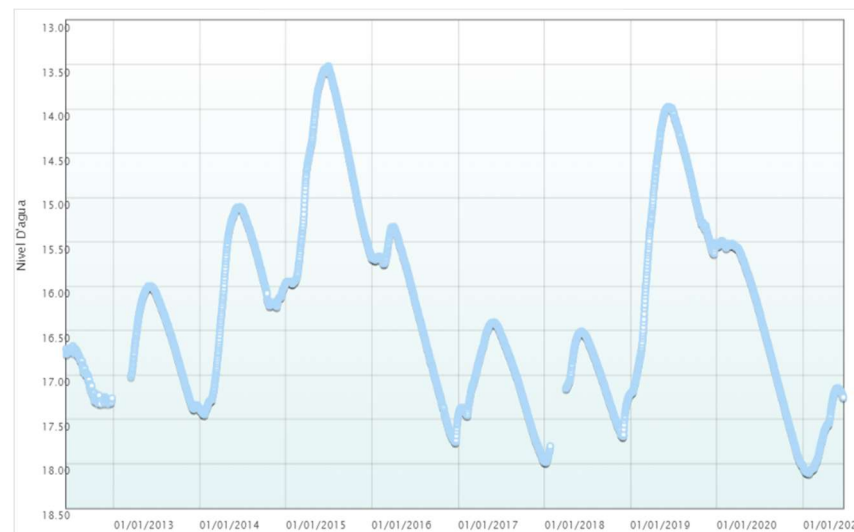
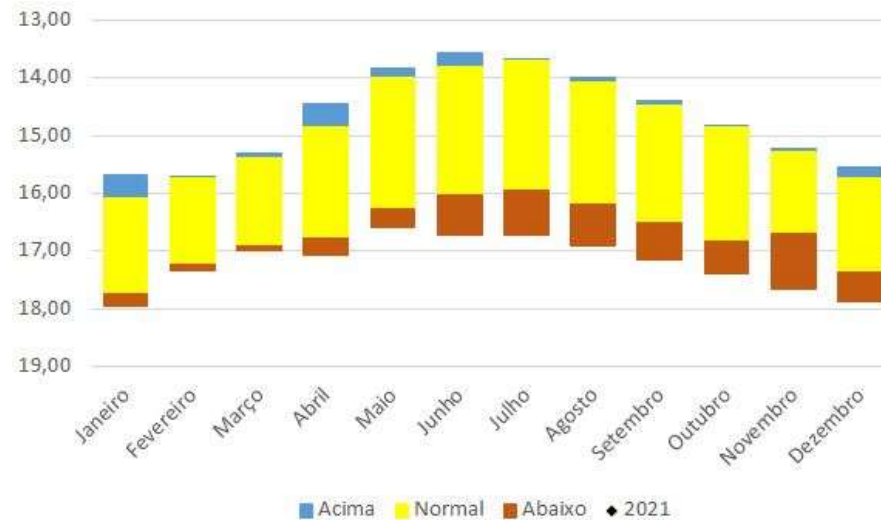
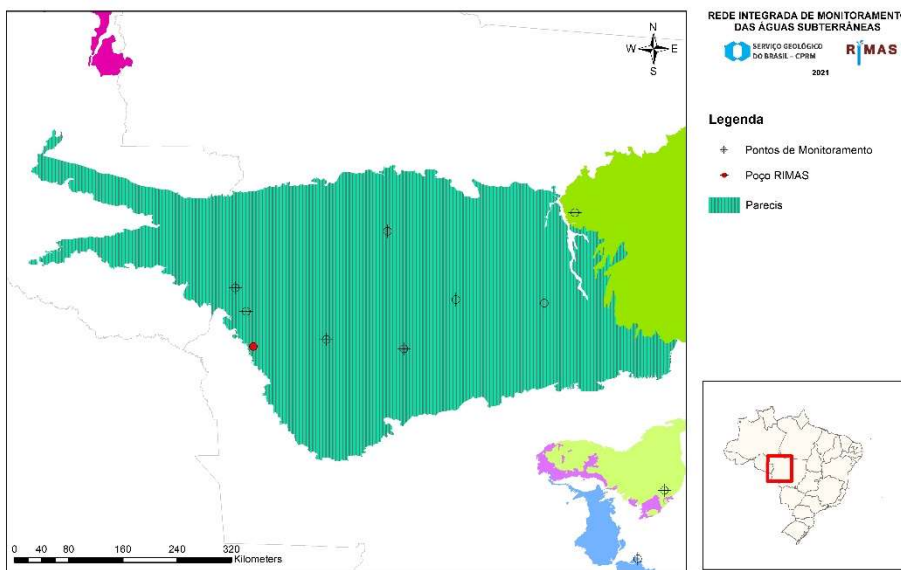
### Av Dourado s/nº, Pátio do CIRETRAN, Centro.



Número SIAGAS	5200006102
Unidade Responsável	SUREG-GO
Aquífero	Parecis
Município	Sapezal
Código PCD mais próxima	
Data início do monitoramento	20/08/2010
Nº de registros	2137
Situação	ativo

	2010	2011	2012	2013	2014	2015	2016	2017	2018	2019	2020	2021
mínimo	28,98	30,33	30,08	29,99	29,87	30,47	31,80	32,54	32,50	31,64		
mediana	29,33	30,65	30,53	30,25	30,16	31,12	31,95	33,05	32,76	31,98		
média	29,32	30,72	30,52	30,46	30,15	31,09	32,01	33,14	33,10	32,14		
máximo	29,71	31,05	30,88	31,33	30,46	31,35	32,54	34,06	34,06	32,86		
variação	0,73	0,72	0,80	1,34	0,59	0,88	0,74	1,52	1,56	1,22		

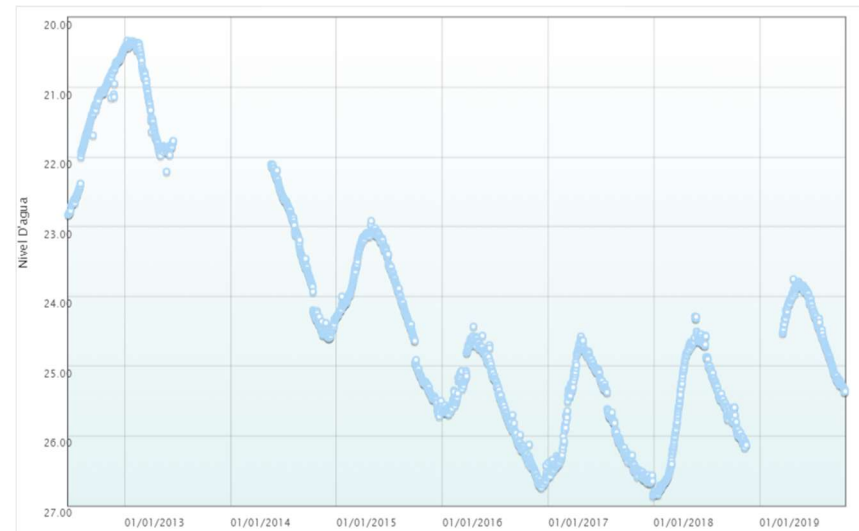
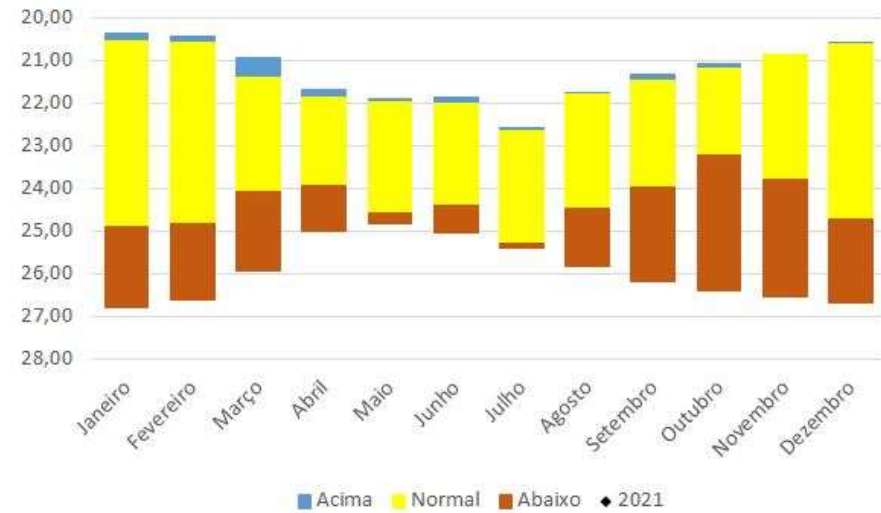
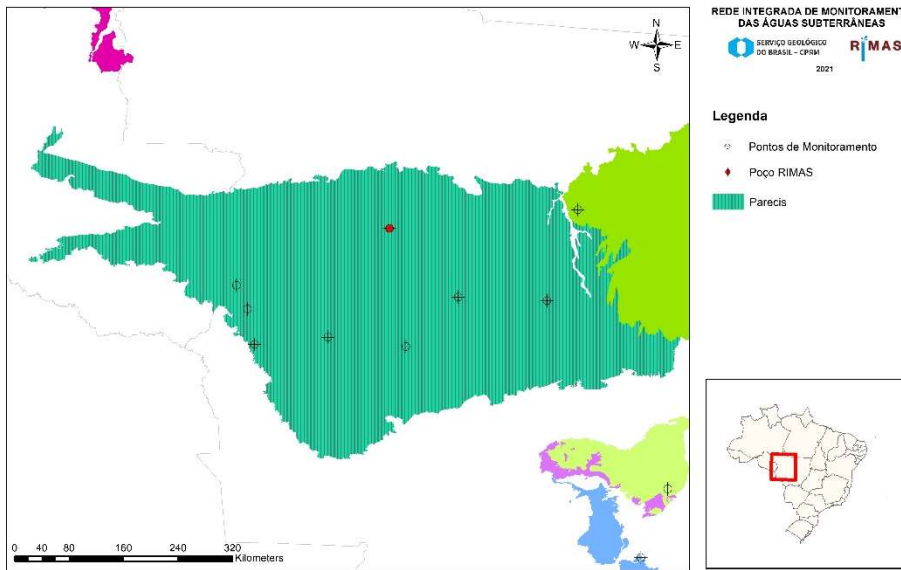
## Bairro São Francisco, Horto Municipal.



Número SIAGAS	5200007038
Unidade Responsável	SUREG-GO
Aquífero	Parecis
Município	Comodoro
Código PCD mais próxima	
Data início do monitoramento	15/06/2012
Nº de registros	2530
Situação	ativo

	2010	2011	2012	2013	2014	2015	2016	2017	2018	2019	2020	2021
mínimo			16,67	16,00	15,11	13,52	15,33	16,41	16,51	13,98		
mediana			17,00	16,53	16,01	14,62	16,15	17,05	17,10	14,75		
média			17,02	16,60	16,06	14,71	16,36	17,07	17,11	15,09		
máximo			17,33	17,39	17,45	15,97	17,76	17,97	17,99	17,21		
variação			0,65	1,39	2,34	2,45	2,43	1,57	1,48	3,23		

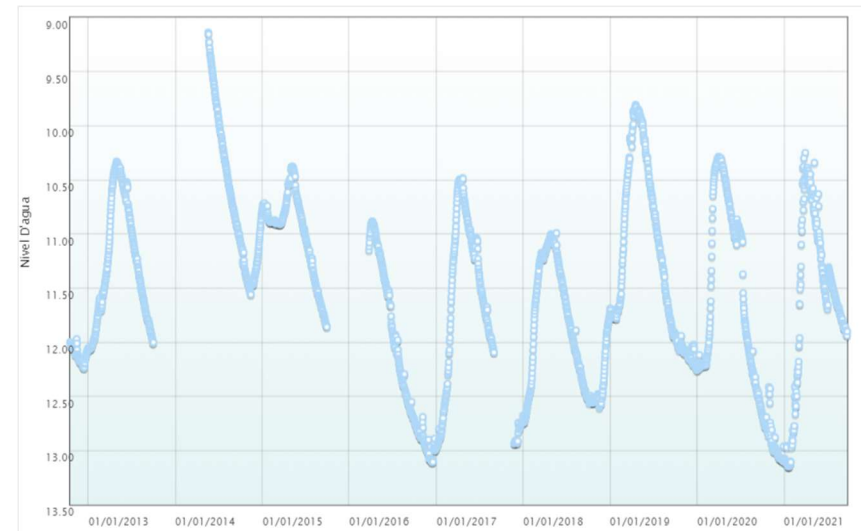
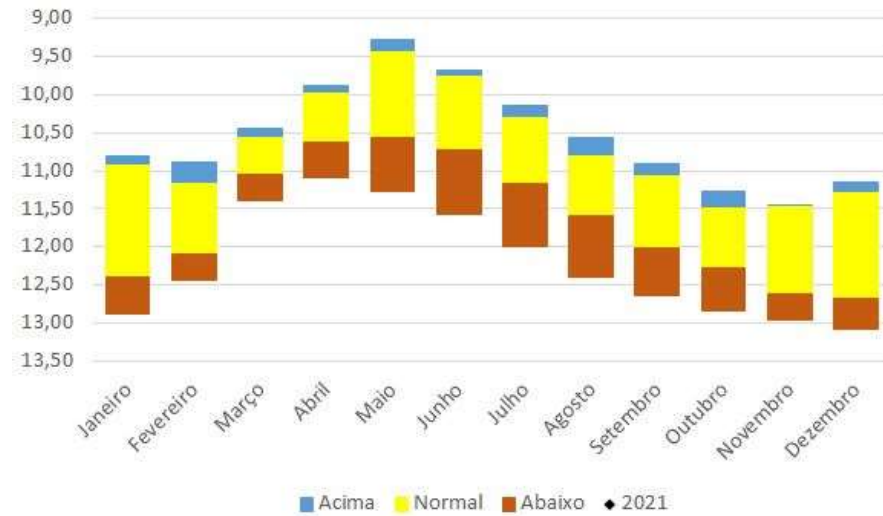
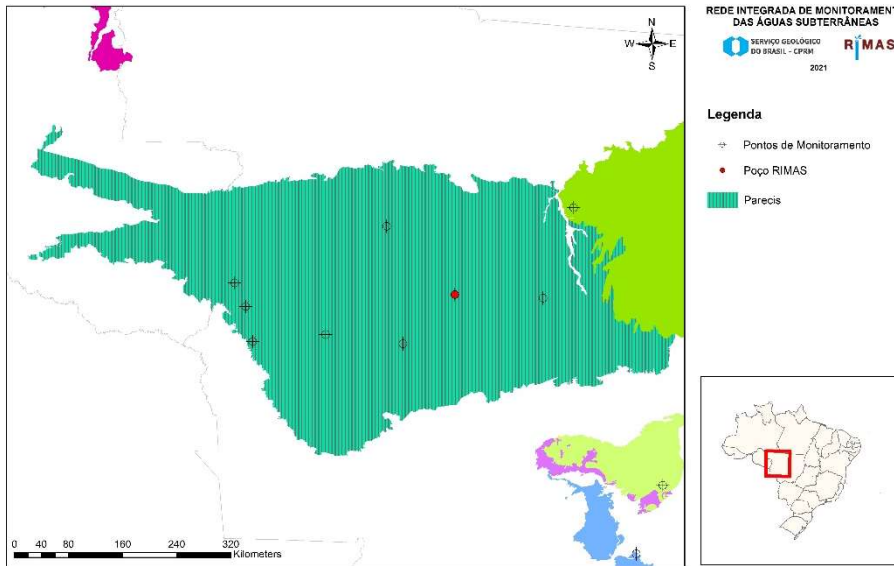
### Bairro Arco-íris, triângulo da saída para Perobal.



Número SIAGAS	5200007039
Unidade Responsável	SUREG-GO
Aquífero	Parecis
Município	Brasnorste
Código PCD mais próxima	
Data início do monitoramento	19/06/2012
Nº de registros	2222
Situação	ativo

	2010	2011	2012	2013	2014	2015	2016	2017	2018	2019	2020	2021
mínimo			20,44	20,33	22,10	22,92	24,43	24,57	24,29	23,75		
mediana			21,25	21,20	23,50	24,02	25,58	26,02	25,57	24,32		
média			21,45	21,16	23,48	24,12	25,59	25,82	25,58	24,44		
máximo			22,83	22,21	24,60	25,72	26,74	26,86	26,84	25,37		
variação			2,39	1,88	2,50	2,80	2,31	2,29	2,55	1,62		

### Rua Nicarágua 73, Centro Social Mateus B. Alonso.

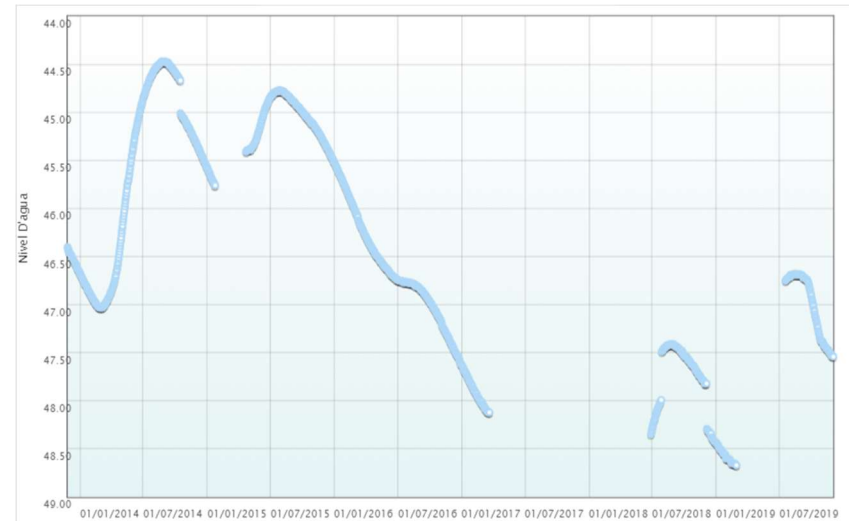
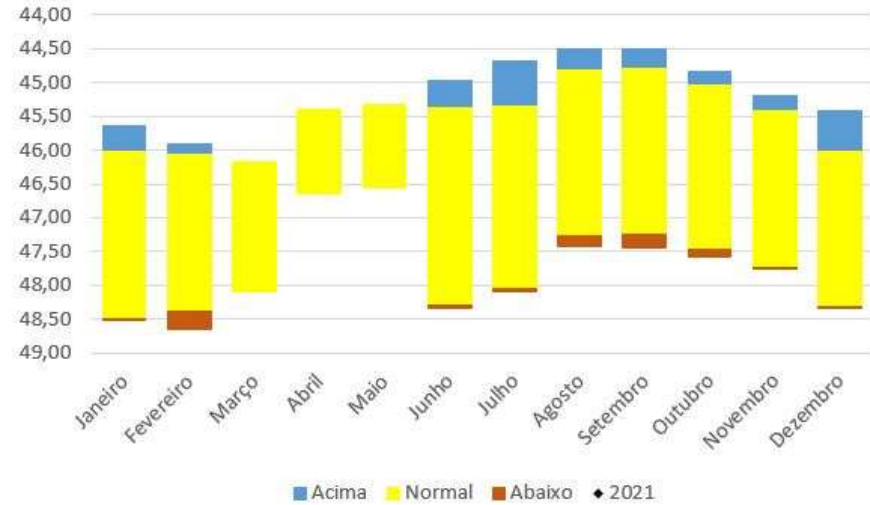
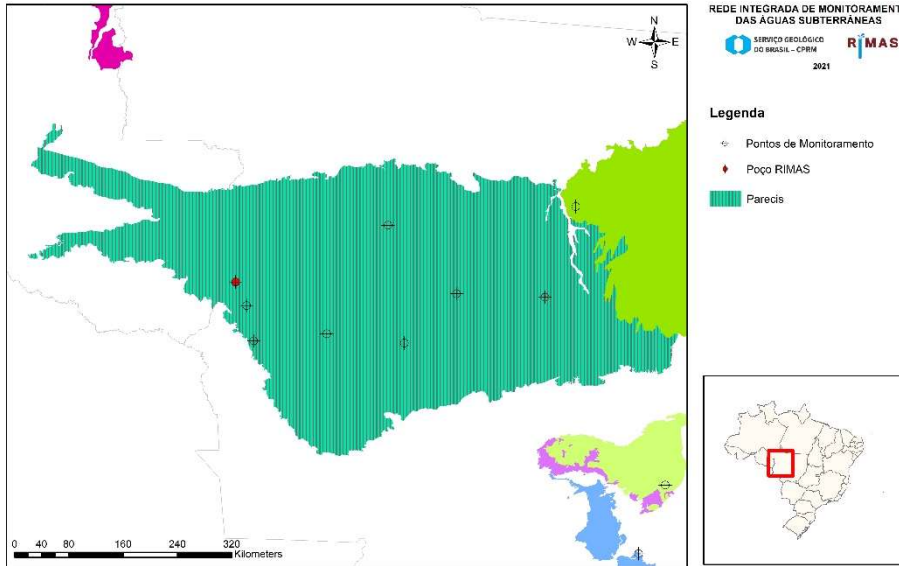


Número SIAGAS	5200007040
Unidade Responsável	SUREG-GO
Aquífero	Parecis
Município	Nova Maringá
Código PCD mais próxima	
Data início do monitoramento	16/10/2012
Nº de registros	2074
Situação	ativo

	2010	2011	2012	2013	2014	2015	2016	2017	2018	2019	2020	2021
mínimo			11,97	10,33	9,14	10,38	10,89	10,49	10,99	9,81		
mediana			12,11	11,37	10,82	10,89	12,36	11,68	11,97	11,07		
média			12,11	11,26	10,66	11,00	12,16	11,74	11,91	11,00		
máximo			12,24	12,07	11,56	11,86	13,11	12,98	12,74	12,08		
variação			0,27	1,74	2,42	1,48	2,23	2,49	1,75	2,27		



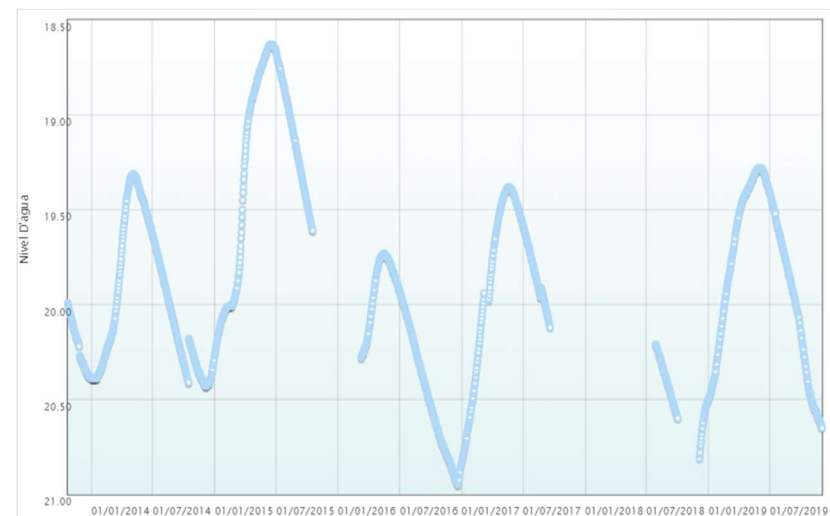
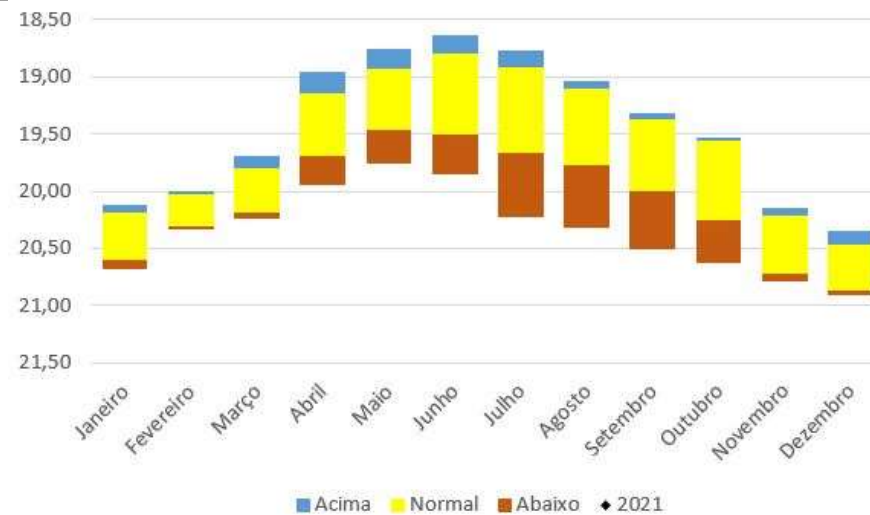
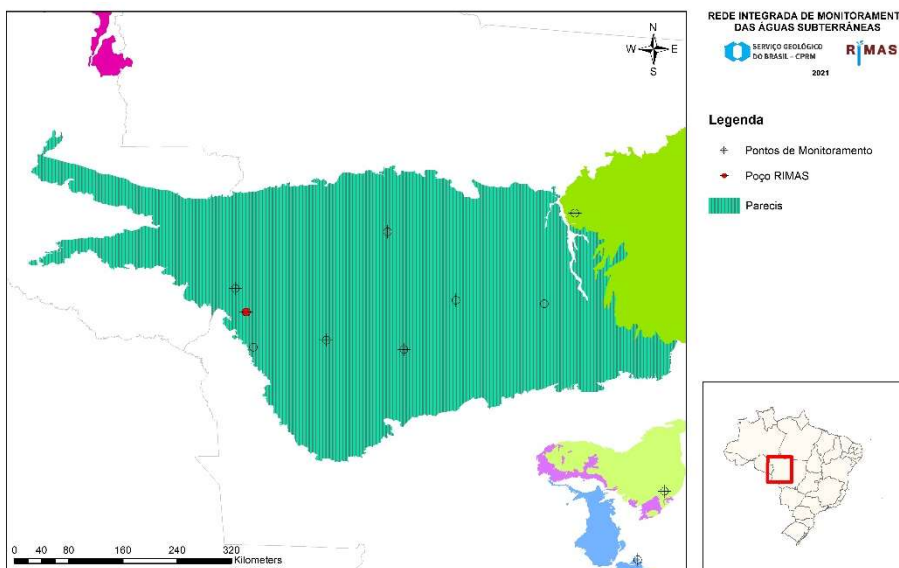
### Gleba XII de Outubro, Zona Rural.



<b>Número SIAGAS</b>	<b>5200007150</b>
<b>Unidade Responsável</b>	SUREG-GO
<b>Aquífero</b>	Parecis
<b>Município</b>	Comodoro
<b>Código PCD mais próxima</b>	
<b>Data início do monitoramento</b>	26/11/2013
<b>Nº de registros</b>	1511
<b>Situação</b>	ativo

	2010	2011	2012	2013	2014	2015	2016	2017	2018	2019	2020	2021
<b>mínimo</b>				46,40	44,47	44,77	45,52	47,63	47,41	46,68		
<b>mediana</b>				46,54	45,34	45,09	46,74	47,92	47,65	47,33		
<b>média</b>				46,54	45,61	45,13	46,64	47,91	47,77	47,47		
<b>máximo</b>				46,67	47,03	45,76	47,63	48,12	48,43	48,67		
<b>variação</b>				0,27	2,56	0,99	2,11	0,49	1,02	1,99		

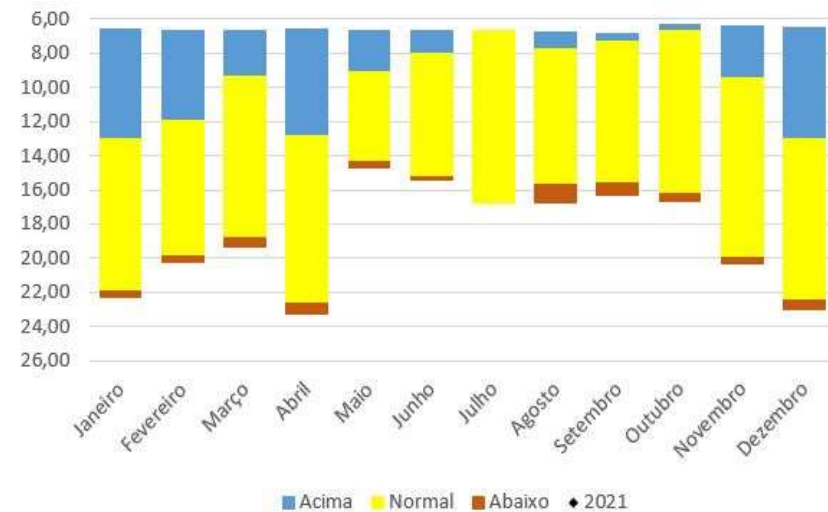
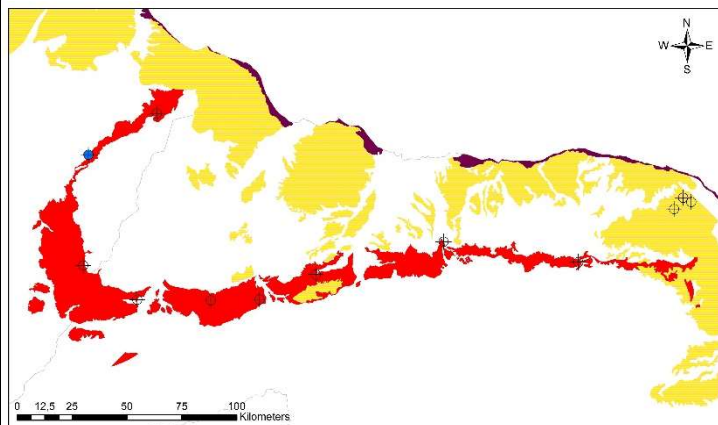
## Padronal



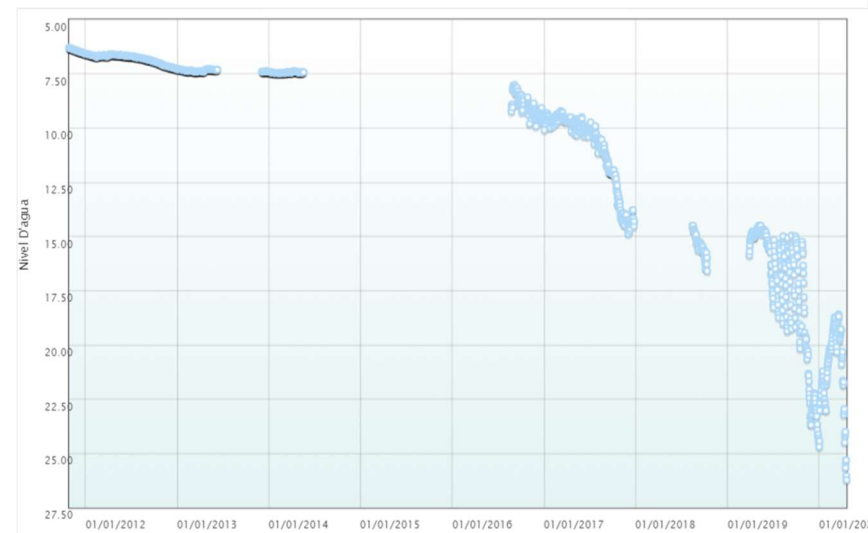
Número SIAGAS	5200007151
Unidade Responsável	SUREG-GO
Aquífero	Parecis
Município	Comodoro
Código PCD mais próxima	
Data início do monitoramento	23/10/2013
Nº de registros	1705
Situação	ativo

	2010	2011	2012	2013	2014	2015	2016	2017	2018	2019	2020	2021
mínimo				19,99	19,31	18,63	19,73	19,38	20,21	19,28		
mediana				20,25	20,12	19,14	20,23	19,81	20,48	19,80		
média				20,22	19,99	19,28	20,28	19,88	20,46	19,86		
máximo				20,39	20,43	20,26	20,95	20,83	20,81	20,65		
variação				0,40	1,12	1,63	1,22	1,45	0,60	1,37		

### Centro do Idoso



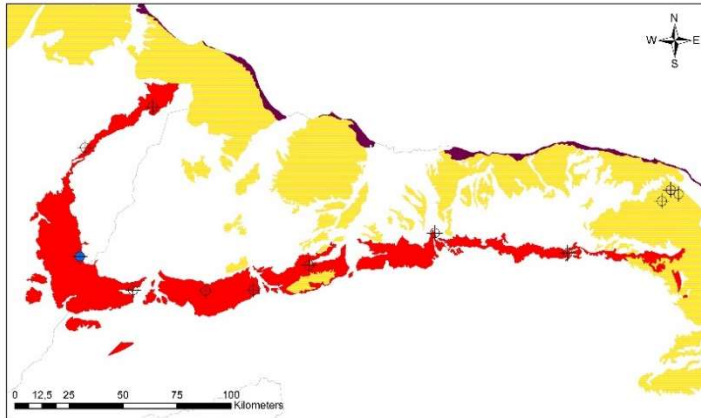
<b>Número SIAGAS</b>	<b>2300022706</b>
<b>Unidade Responsável</b>	REFO
<b>Aquífero</b>	Açú
<b>Município</b>	Quixere
<b>Código PCD mais próxima</b>	
<b>Data início do monitoramento</b>	29-nov-11
<b>Nº de registros</b>	1681
<b>Situação</b>	ativo



	2010	2011	2012	2013	2014	2015	2016	2017	2018	2019	2020	2021
<b>mínimo</b>		6,30	6,57	7,28	7,39		8,01	9,22	14,50	14,49	18,59	
<b>mediana</b>		6,44	6,70	7,36	7,44		8,98	10,16	15,34	16,33	20,63	
<b>média</b>		6,44	6,81	7,35	7,44		8,95	10,97	15,38	17,45	21,11	
<b>máximo</b>		6,56	7,28	7,42	7,47		9,92	14,87	16,59	24,44	26,22	
<b>variação</b>		0,26	0,71	0,14	0,08		1,91	5,65	2,09	9,95	7,63	



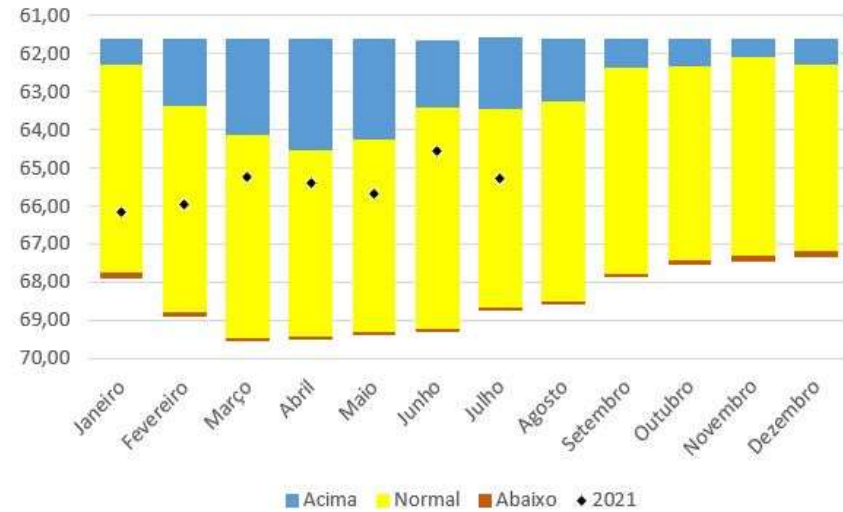
## Campos Velhos



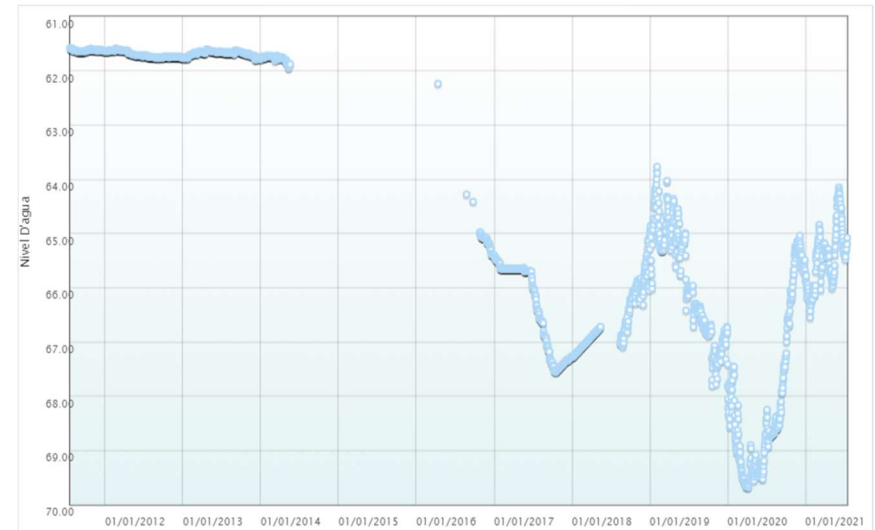
REDE INTEGRADA DE MONITORAMENTO DAS ÁGUAS SUBTERRÂNEAS  
SERVIÇO GEOLÓGICO DO BRASIL - CPRM RIMAS

### Legenda

- ◆ Pontos de Monitoramento
- ◆ Poço RIMAS
- Aquífero

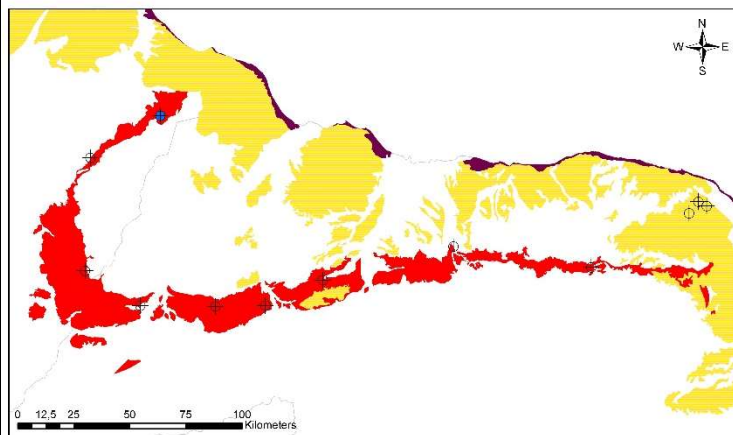


<b>Número SIAGAS</b>	<b>2300022707</b>
<b>Unidade Responsável</b>	REFO
<b>Aquífero</b>	Açú
<b>Município</b>	Alto Santo
<b>Código PCD mais próxima</b>	
<b>Data início do monitoramento</b>	22-jul-11
<b>Nº de registros</b>	2669
<b>Situação</b>	ativo




	2010	2011	2012	2013	2014	2015	2016	2017	2018	2019	2020	2021
<b>mínimo</b>		61,58	61,59	61,61	61,72		62,24	65,40	65,05	63,77	65,04	64,15
<b>mediana</b>		61,62	61,72	61,67	61,76		65,08	66,00	66,80	66,02	68,59	65,41
<b>média</b>		61,62	61,70	61,68	61,78		65,11	66,36	66,61	65,90	68,05	65,44
<b>máximo</b>		61,65	61,77	61,80	61,95		65,40	67,56	67,28	67,81	69,69	66,55
<b>variação</b>		0,07	0,18	0,19	0,23		3,16	2,16	2,23	4,04	4,65	2,40

## Açude do Coelho

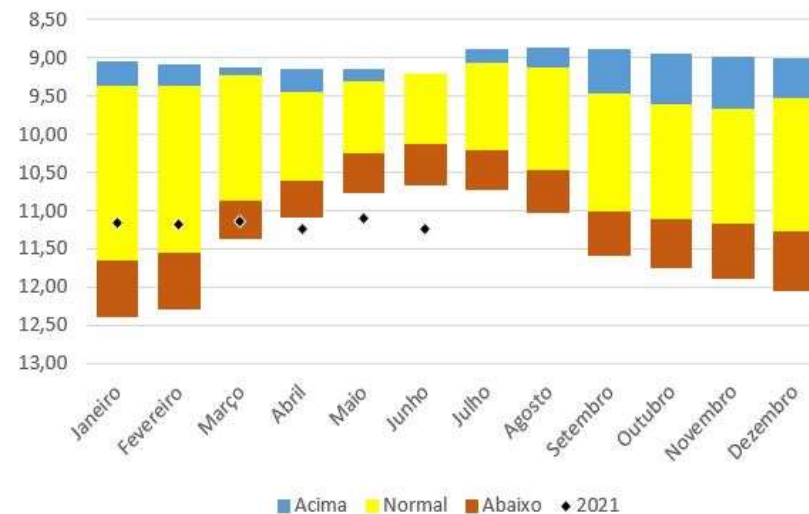


REDE INTEGRADA DE MONITORAMENTO DAS ÁGUAS SUBTERRÂNEAS

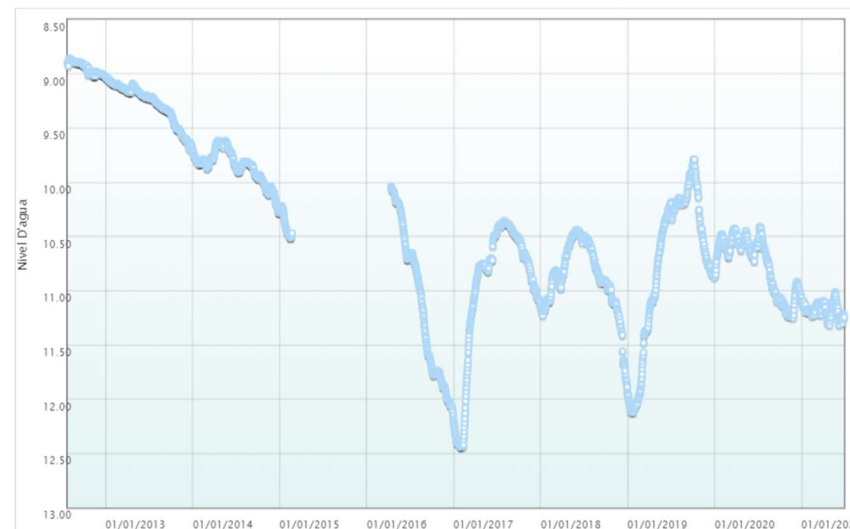


**Legenda**

- ◆ Pontos de Monitoramento
- ⊕ Poço RIMAS
- Aquífero

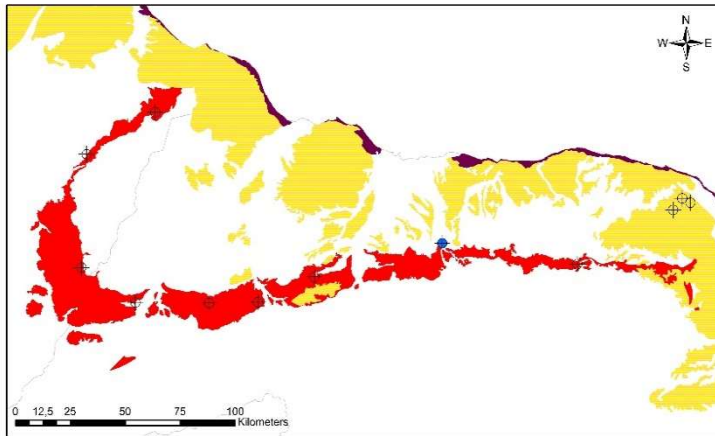


<b>Número SIAGAS</b>	<b>2300022949</b>
<b>Unidade Responsável</b>	REFO
<b>Aquífero</b>	Açú
<b>Município</b>	Jaguaruana
<b>Código PCD mais próxima</b>	
<b>Data início do monitoramento</b>	25-jul-12
<b>Nº de registros</b>	2847
<b>Situação</b>	ativo



	2010	2011	2012	2013	2014	2015	2016	2017	2018	2019	2020	2021
<b>mínimo</b>			8,86	9,03	9,62	10,22	10,04	10,36	10,44	9,79	10,41	11,01
<b>mediana</b>			8,94	9,22	9,83	10,42	11,15	10,76	10,89	10,58	10,67	11,18
<b>média</b>			8,95	9,28	9,86	10,38	11,15	10,97	10,89	10,76	10,76	11,18
<b>máximo</b>			9,03	9,70	10,28	10,51	12,20	12,44	11,94	12,12	11,25	11,32
<b>variação</b>			0,17	0,67	0,66	0,29	2,16	2,08	1,50	2,33	0,84	0,31

## São Sebastião dos Torquatos

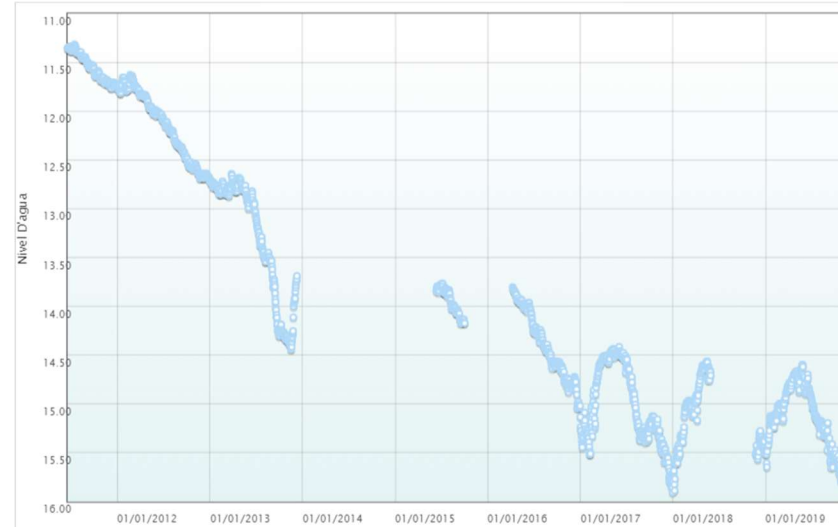
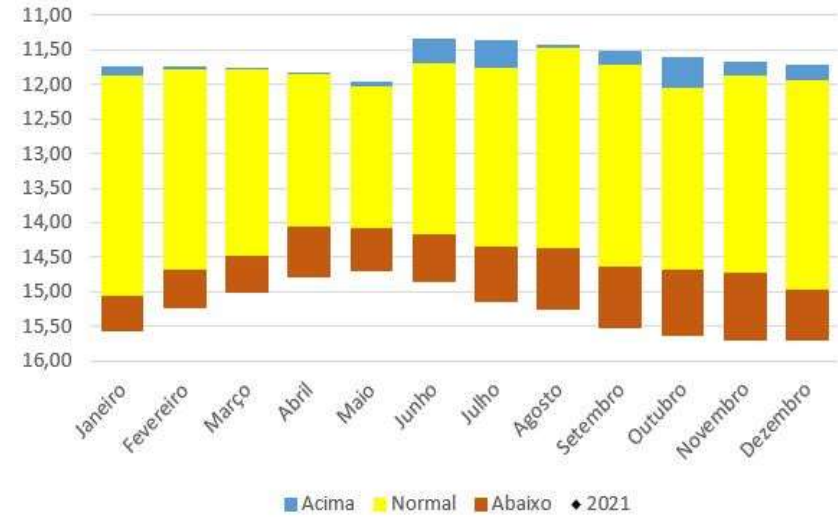


REDE INTEGRADA DE MONITORAMENTO  
DAS ÁGUAS SUBTERRÂNEAS



### Legenda

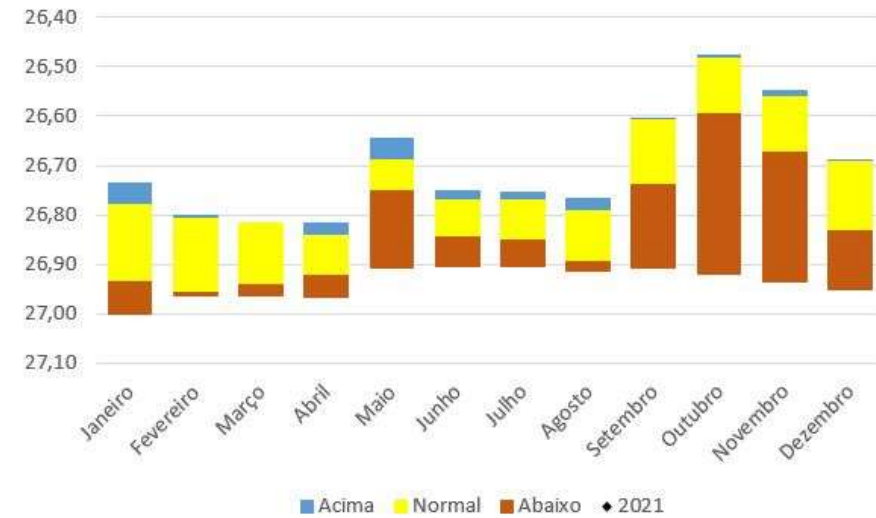
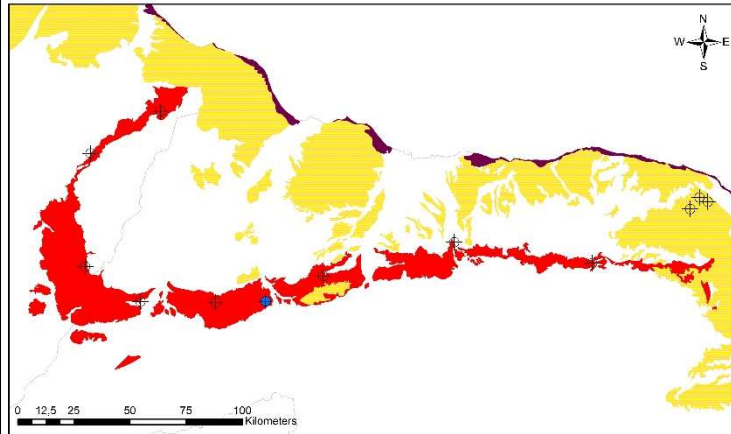
- ◆ Pontos de Monitoramento
- ⊕ Poço RIMAS
- Aquífero



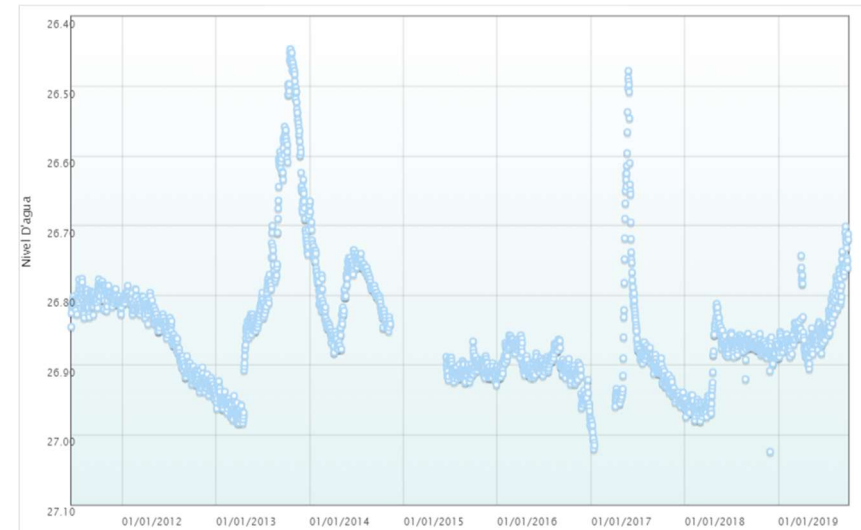
Número SIAGAS	2600039599
Unidade Responsável	SUREG-RE
Aquífero	Açú
Município	Afonso Bezerra
Código PCD mais próxima	
Data início do monitoramento	18-jun-11
Nº de registros	2151
Situação	ativo

	2010	2011	2012	2013	2014	2015	2016	2017	2018	2019	2020	2021
mínimo		11,32	11,63	12,64		13,77	13,80	14,42	14,56	14,60		
mediana		11,55	12,10	12,96		13,94	14,44	15,14	15,08	15,13		
média		11,55	12,15	13,30		13,95	14,41	15,01	15,12	15,13		
máximo		11,77	12,72	14,44		14,18	15,13	15,91	15,89	15,79		
variação		0,45	1,09	1,80		0,41	1,33	1,49	1,33	1,19		

## Assentamento Esperança

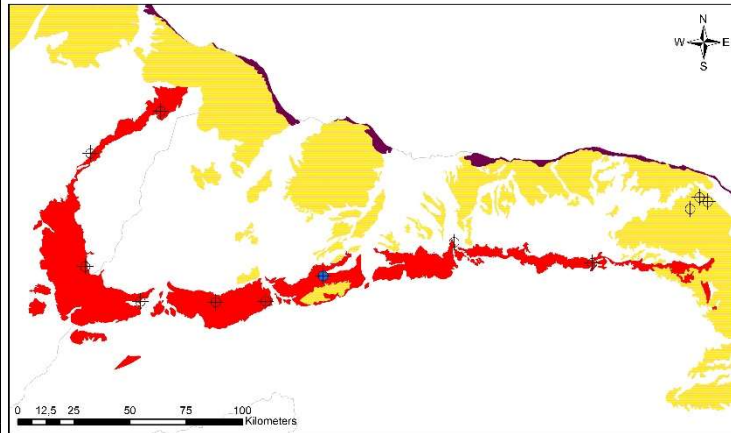


<b>Número SIAGAS</b>	<b>2600039600</b>
<b>Unidade Responsável</b>	SUREG-RE
<b>Aquífero</b>	Açú
<b>Município</b>	Upanema
<b>Código PCD mais próxima</b>	
<b>Data início do monitoramento</b>	17-jun-11
<b>Nº de registros</b>	2730
<b>Situação</b>	ativo




	2010	2011	2012	2013	2014	2015	2016	2017	2018	2019	2020	2021
<b>mínimo</b>		26,78	26,79	26,45	26,67	26,87	26,86	26,48	26,81	26,70		
<b>mediana</b>		26,81	26,85	26,82	26,80	26,91	26,90	26,91	26,88	26,86		
<b>média</b>		26,80	26,86	26,78	26,80	26,91	26,90	26,88	26,90	26,84		
<b>máximo</b>		26,85	26,95	26,98	26,88	26,93	26,99	27,02	27,02	26,91		
<b>variação</b>		0,07	0,16	0,54	0,22	0,06	0,13	0,54	0,21	0,20		

## Fazenda Olho D'Água do Mato

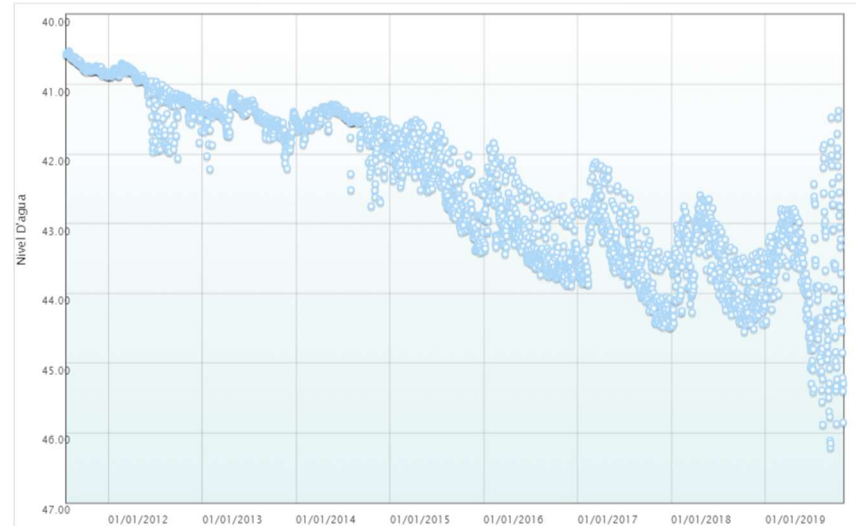
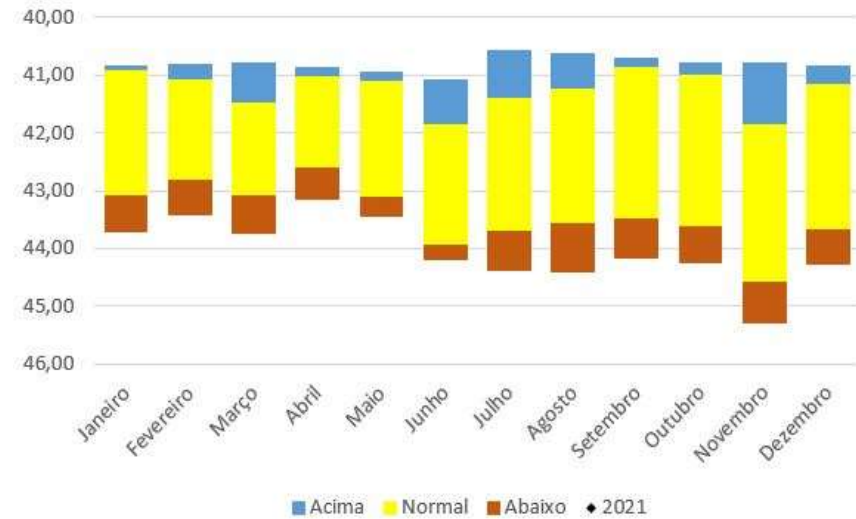


REDE INTEGRADA DE MONITORAMENTO  
DAS ÁGUAS SUBTERRÂNEAS



### Legenda

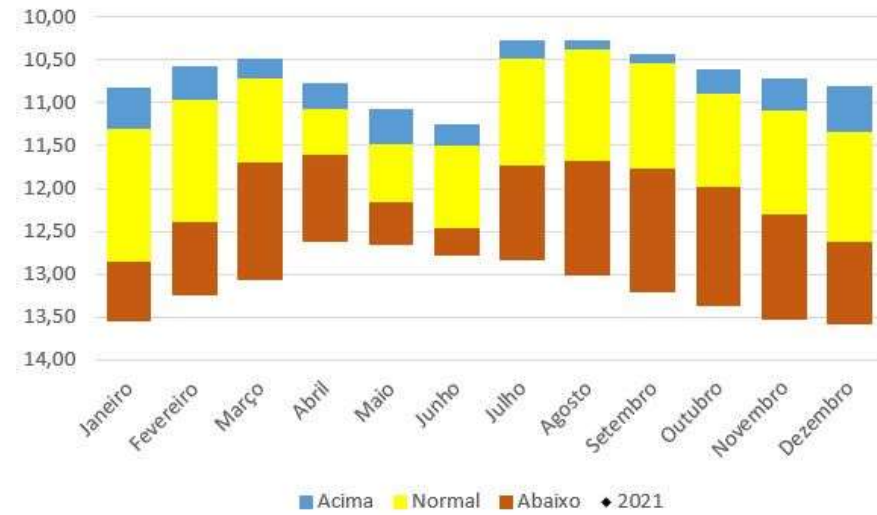
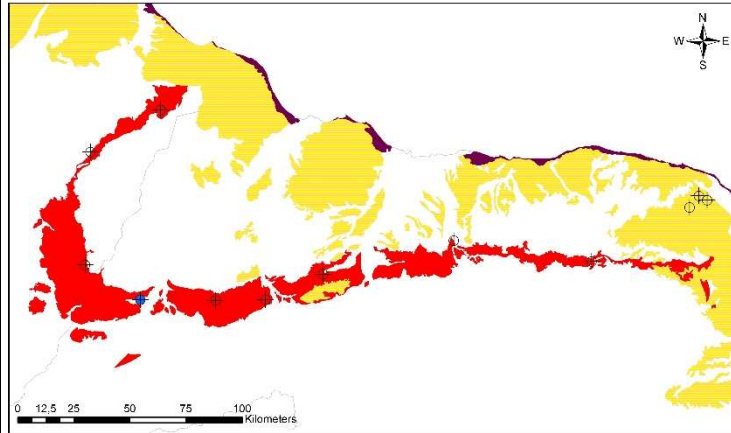
- ◆ Pontos de Monitoramento
- ⊕ Poço RIMAS
- Açú



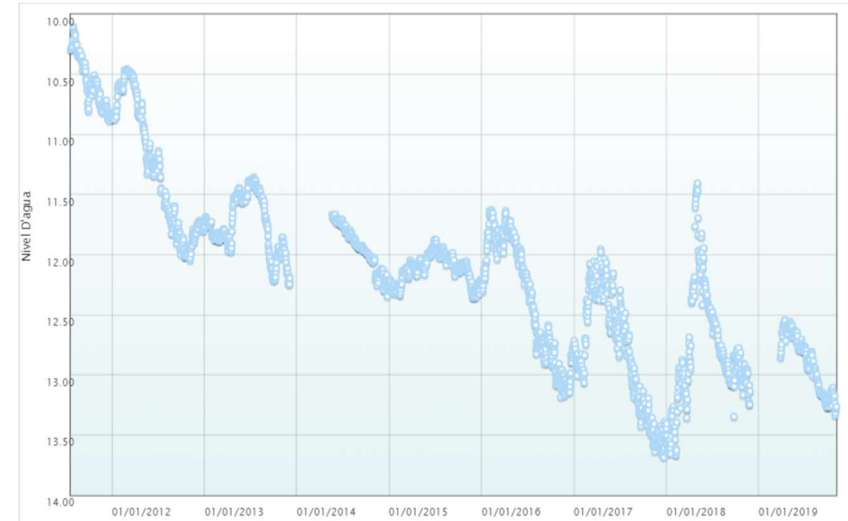
<b>Número SIAGAS</b>	<b>2600039601</b>
<b>Unidade Responsável</b>	<b>SUREG-RE</b>
<b>Aquífero</b>	<b>Açu</b>
<b>Município</b>	<b>Açu</b>
<b>Código PCD mais próxima</b>	
<b>Data início do monitoramento</b>	<b>21-jul-11</b>
<b>Nº de registros</b>	<b>3026</b>
<b>Situação</b>	<b>ativo</b>

	2010	2011	2012	2013	2014	2015	2016	2017	2018	2019	2020	2021
<b>mínimo</b>		40,53	40,70	41,13	41,29	41,51	41,84	42,12	42,59	41,38		
<b>mediana</b>		40,77	41,11	41,44	41,52	42,26	43,23	43,55	43,69	43,56		
<b>média</b>		40,74	41,14	41,48	41,58	42,34	43,15	43,48	43,66	43,70		
<b>máximo</b>		40,89	42,07	42,22	42,75	43,41	43,89	44,49	44,55	46,21		
<b>variação</b>		0,36	1,36	1,09	1,46	1,90	2,05	2,37	1,96	4,83		

## Secretaria de Agricultura de Apodi

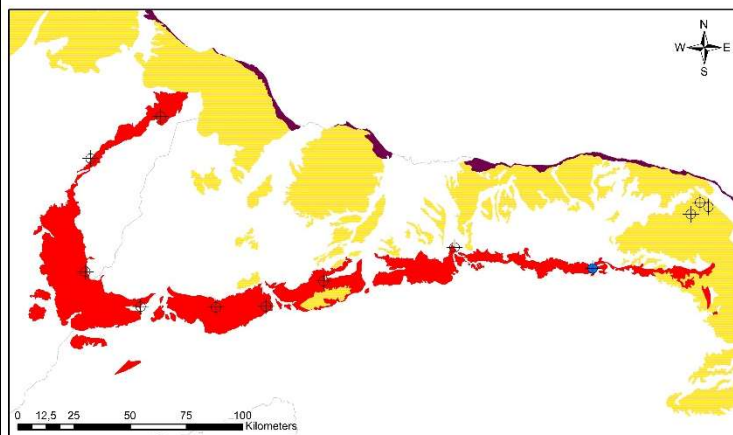


<b>Número SIAGAS</b>	<b>2600041031</b>
<b>Unidade Responsável</b>	SUREG-RE
<b>Aquífero</b>	Açú
<b>Município</b>	Apodi
<b>Código PCD mais próxima</b>	
<b>Data início do monitoramento</b>	22-jul-11
<b>Nº de registros</b>	2731
<b>Situação</b>	ativo



	2010	2011	2012	2013	2014	2015	2016	2017	2018	2019	2020	2021
<b>mínimo</b>		10,11	10,46	11,36	11,67	11,88	11,63	11,96	11,41	12,55		
<b>mediana</b>		10,59	11,28	11,78	11,94	12,11	12,25	12,83	12,92	12,85		
<b>média</b>		10,55	11,28	11,75	11,95	12,12	12,36	12,84	12,81	12,90		
<b>máximo</b>		10,89	12,05	12,25	12,35	12,36	13,19	13,69	13,67	13,34		
<b>variação</b>		0,78	1,59	0,89	0,68	0,48	1,56	1,73	2,26	0,79		

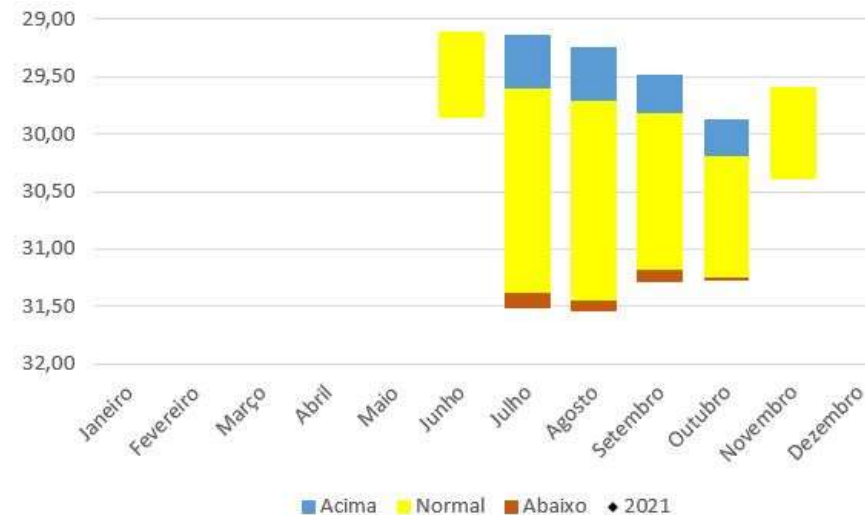
## Serrinha de Cima



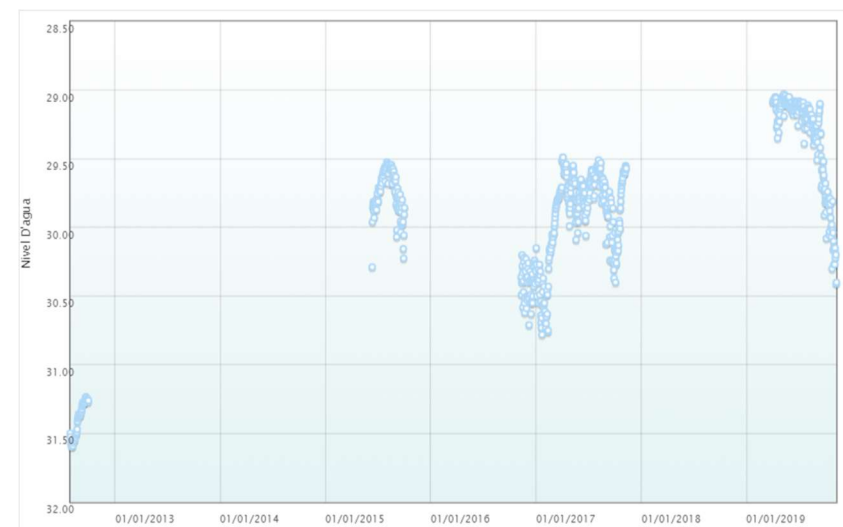
REDE INTEGRADA DE MONITORAMENTO DAS ÁGUAS SUBTERRÂNEAS  
SERVIÇO GEOLÓGICO DO BRASIL - CPRM RIMAS

### Legenda

- ◆ Pontos de Monitoramento
- ⊕ Poço RIMAS
- Açú

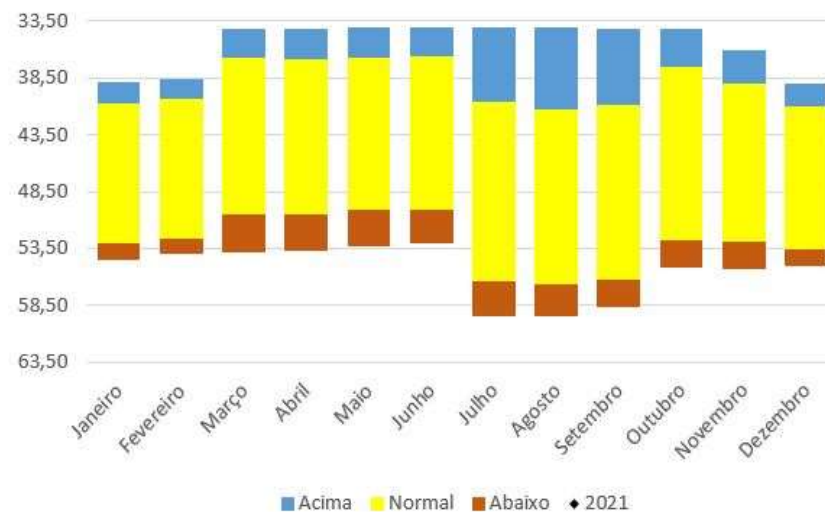
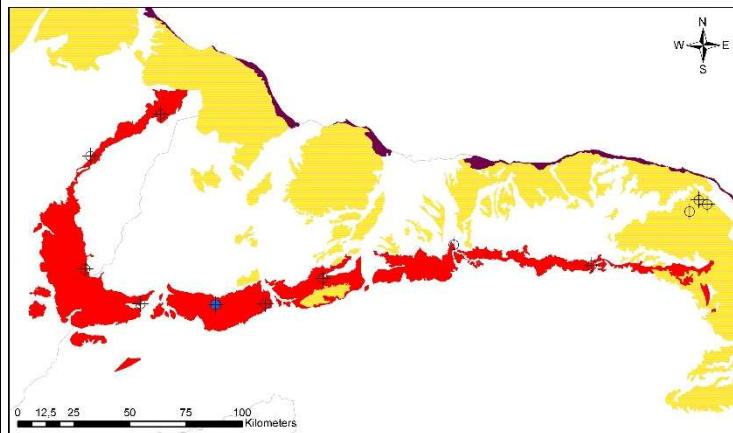


Número SIAGAS	2600049468
Unidade Responsável	SUREG-RE
Aquífero	Açú
Município	Jardim de Angicos
Código PCD mais próxima	
Data início do monitoramento	30-jul-12
Nº de registros	764
Situação	ativo

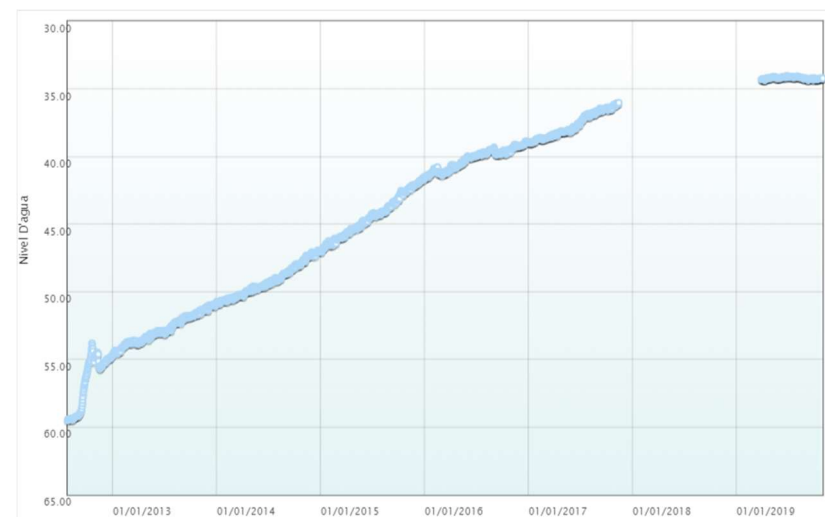


	2010	2011	2012	2013	2014	2015	2016	2017	2018	2019	2020	2021
mínimo			31,23			29,52	30,20	29,49		29,03		
mediana			31,36			29,71	30,39	29,80		29,18		
média			31,40			29,74	30,40	29,90		29,35		
máximo			31,60			30,29	30,71	30,78		30,41		
variação			0,36			0,77	0,51	1,29		1,38		

### Assent. Primeiro de Maio III



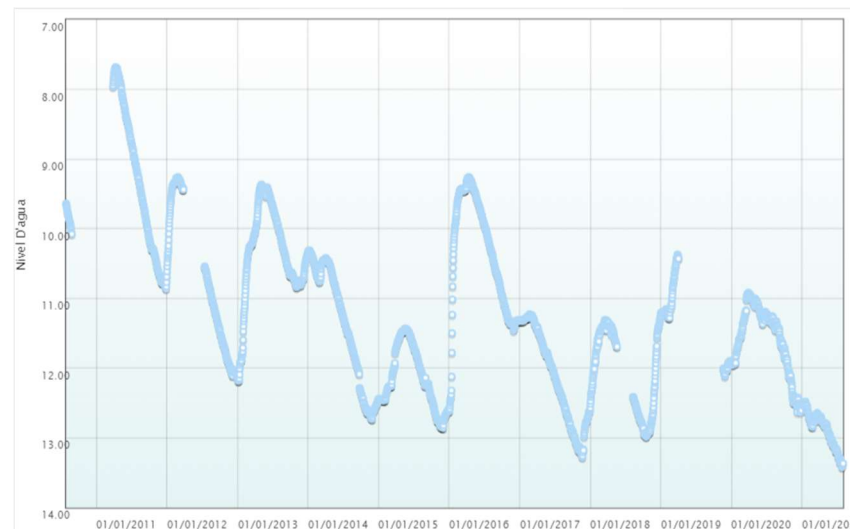
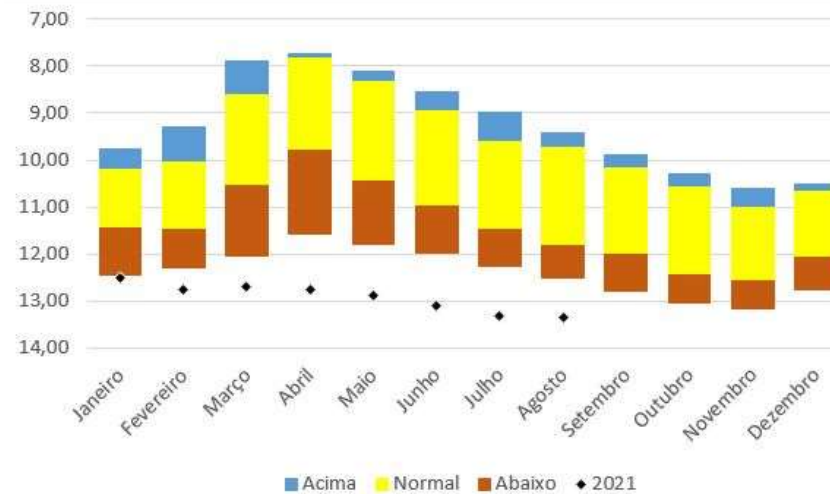
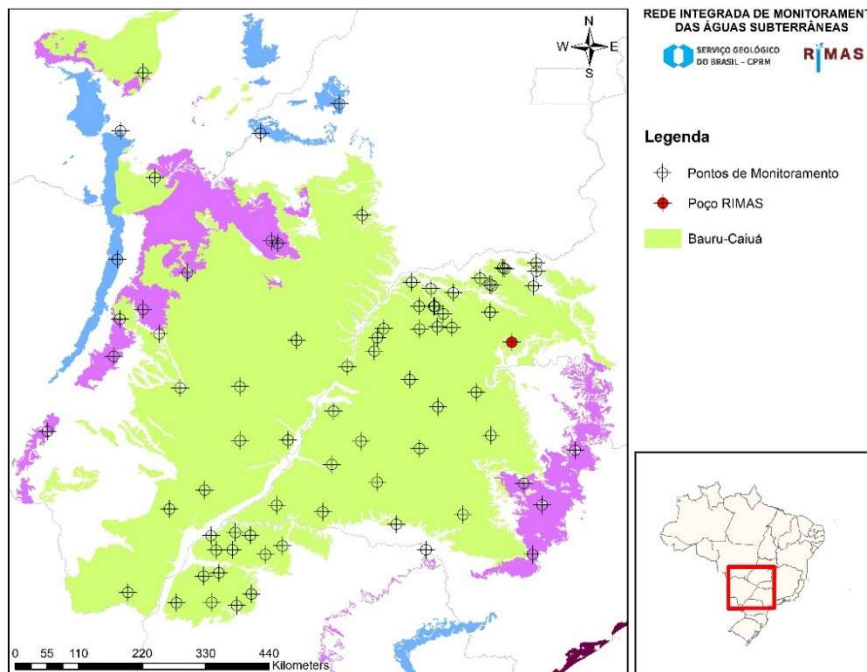
<b>Número SIAGAS</b>	<b>2600049469</b>
<b>Unidade Responsável</b>	SUREG-RE
<b>Aquífero</b>	Açu
<b>Município</b>	Caraubas
<b>Código PCD mais próxima</b>	
<b>Data início do monitoramento</b>	27-jul-12
<b>Nº de registros</b>	2152
<b>Situação</b>	ativo



	2010	2011	2012	2013	2014	2015	2016	2017	2018	2019	2020	2021
<b>mínimo</b>			53,80	50,84	46,94	41,55	38,87	36,03		34,05		
<b>mediana</b>			55,55	52,91	49,38	44,38	39,94	37,95		34,21		
<b>média</b>			56,61	52,74	49,17	44,39	40,17	37,66		34,20		
<b>máximo</b>			59,53	54,70	50,90	47,07	41,63	39,03		34,36		
<b>variação</b>			5,73	3,86	3,97	5,53	2,77	2,99		0,31		



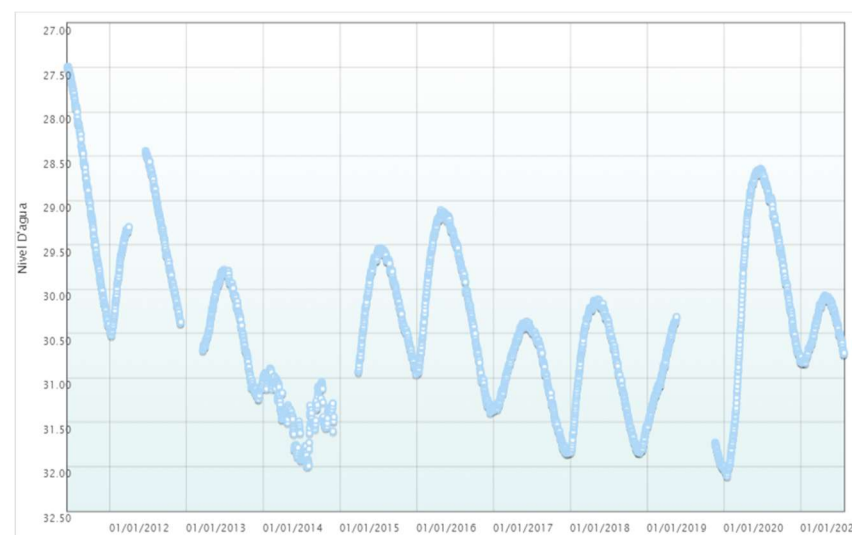
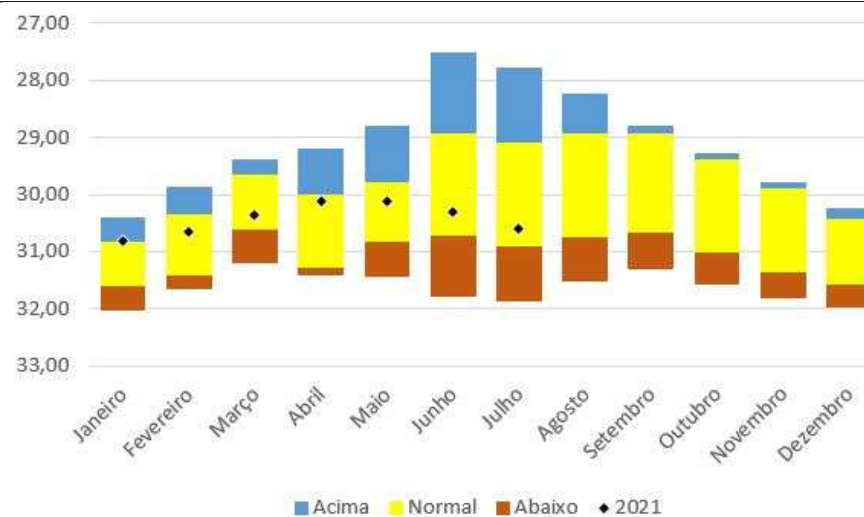
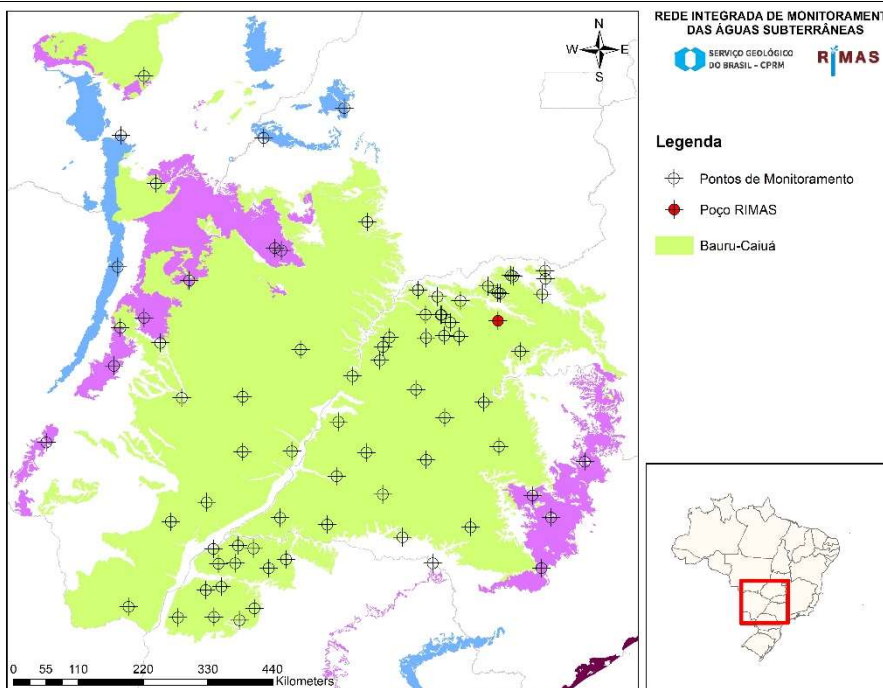
## RUA ITURAMA 54



Número SIAGAS	3100020033
Unidade Responsável	SUREG-BH
Aquífero	Bauru-Caiuá
Município	Campo Florido
Código PCD mais próxima	-
Data início do monitoramento	27-jul-2010
Nº de registros	3393
Situação	ativo

	2010	2011	2012	2013	2014	2015	2016	2017	2018	2019	2020	2021
mínimo	9,64	7,69	9,26	9,37	10,31	11,43	9,26	11,23	11,25	10,37	10,92	12,48
mediana	9,85	9,38	11,04	10,32	11,28	12,24	10,21	12,12	11,92	11,21	11,45	12,80
média	9,85	9,35	10,82	10,34	11,40	12,14	10,35	12,14	12,06	11,29	11,59	12,87
máximo	10,08	10,86	12,14	12,18	12,73	12,86	12,61	13,28	12,98	12,12	12,64	13,42
variação	0,44	3,18	2,88	2,82	2,42	1,43	3,35	2,05	1,73	1,75	1,72	0,94

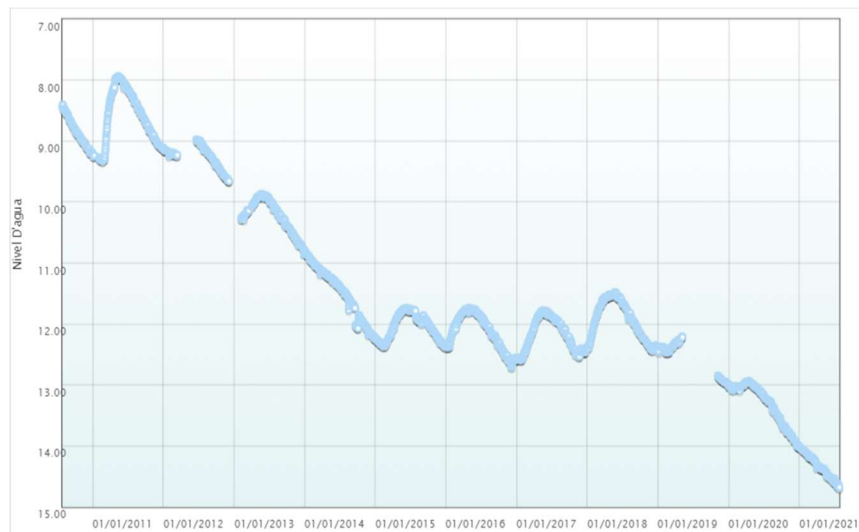
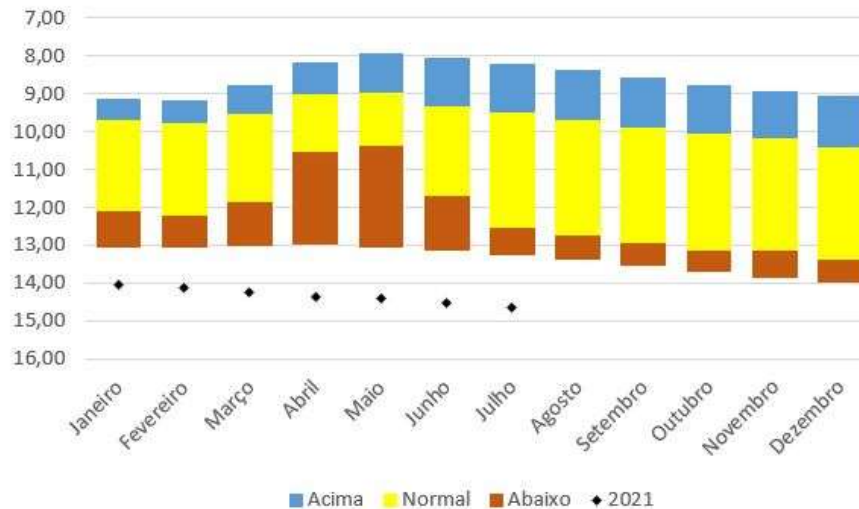
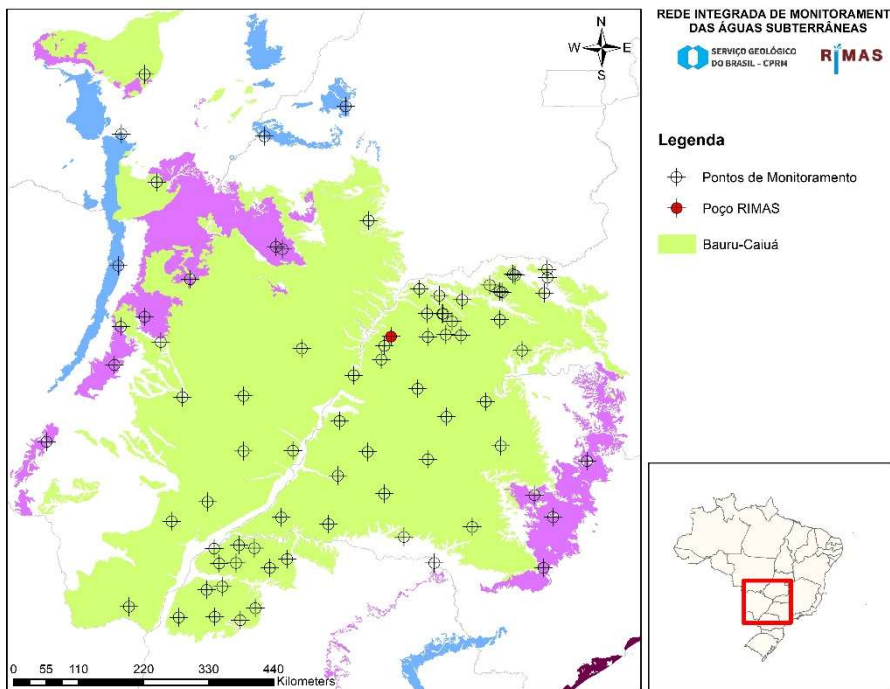
## PRAÇA DA RODOVIÁRIA



<b>Número SIAGAS</b>	<b>3100020034</b>
<b>Unidade Responsável</b>	SUREG-BH
<b>Aquífero</b>	Bauru-Caiuá
<b>Município</b>	Prata
<b>Código PCD mais próxima</b>	-
<b>Data início do monitoramento</b>	16-jun-2011
<b>Nº de registros</b>	3216
<b>Situação</b>	ativo

	2010	2011	2012	2013	2014	2015	2016	2017	2018	2019	2020	2021
<b>mínimo</b>		27,49	28,44	29,78	30,89	29,54	29,11	30,36	30,11	30,31	28,64	30,07
<b>mediana</b>		28,89	29,58	30,34	31,39	30,07	29,98	30,96	30,96	31,14	29,68	30,40
<b>média</b>		28,92	29,56	30,42	31,39	30,12	30,08	31,00	30,97	31,16	29,93	30,42
<b>máximo</b>		30,42	30,52	31,24	32,00	30,96	31,39	31,85	31,85	32,02	32,11	30,83
<b>variação</b>		2,93	2,08	1,46	1,11	1,42	2,29	1,49	1,73	1,71	3,47	0,77

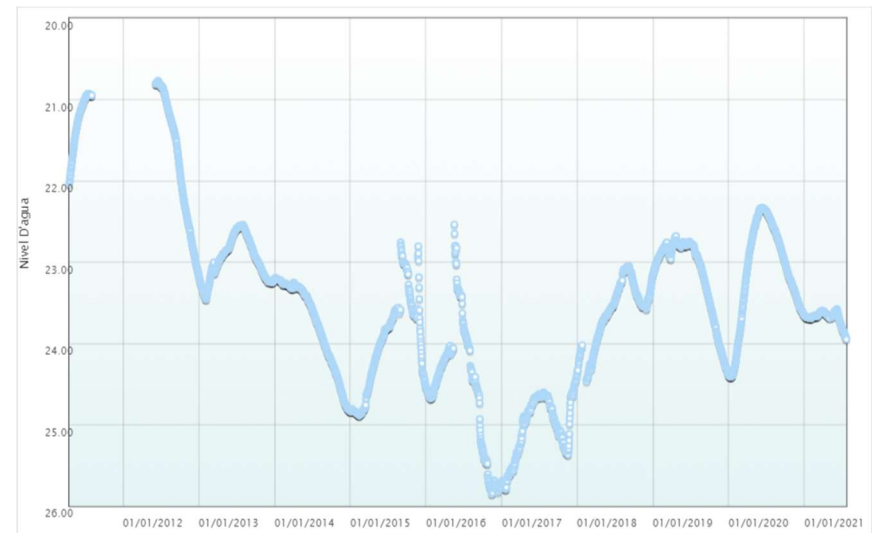
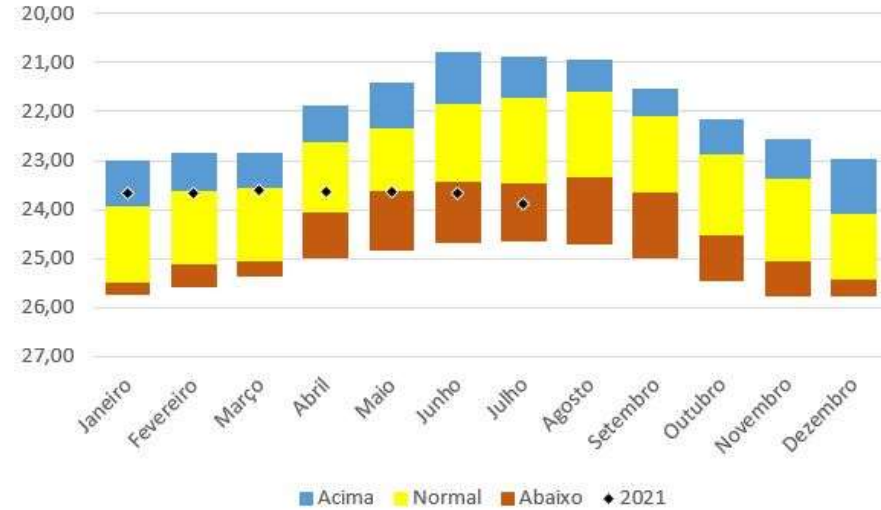
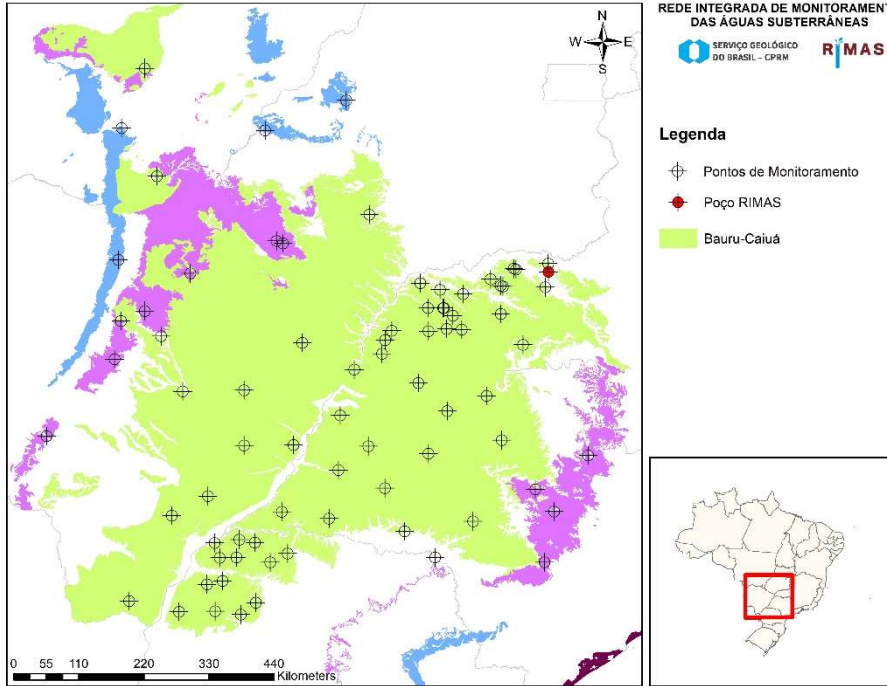
## AVENIDA SAUDADE 200, SEDE APAE



<b>Número SIAGAS</b>	<b>3100020035</b>
<b>Unidade Responsável</b>	SUREG-BH
<b>Aquífero</b>	Bauru-Caiuá
<b>Município</b>	Limeira do Oeste
<b>Código PCD mais próxima</b>	-
<b>Data início do monitoramento</b>	28-jul-2010
<b>Nº de registros</b>	3646
<b>Situação</b>	ativo

	2010	2011	2012	2013	2014	2015	2016	2017	2018	2019	2020	2021
<b>mínimo</b>	8,40	7,93	8,97	9,86	10,79	11,73	11,73	11,77	11,48	12,20	12,93	14,01
<b>mediana</b>	8,87	8,56	9,22	10,19	11,40	12,01	12,07	12,19	11,90	12,40	13,19	14,35
<b>média</b>	8,85	8,59	9,27	10,23	11,48	12,05	12,12	12,18	11,93	12,53	13,31	14,33
<b>máximo</b>	9,20	9,34	9,66	10,86	12,25	12,39	12,72	12,60	12,44	13,01	14,03	14,70
<b>variação</b>	0,80	1,41	0,69	0,99	1,46	0,65	0,99	0,83	0,96	0,81	1,10	0,69

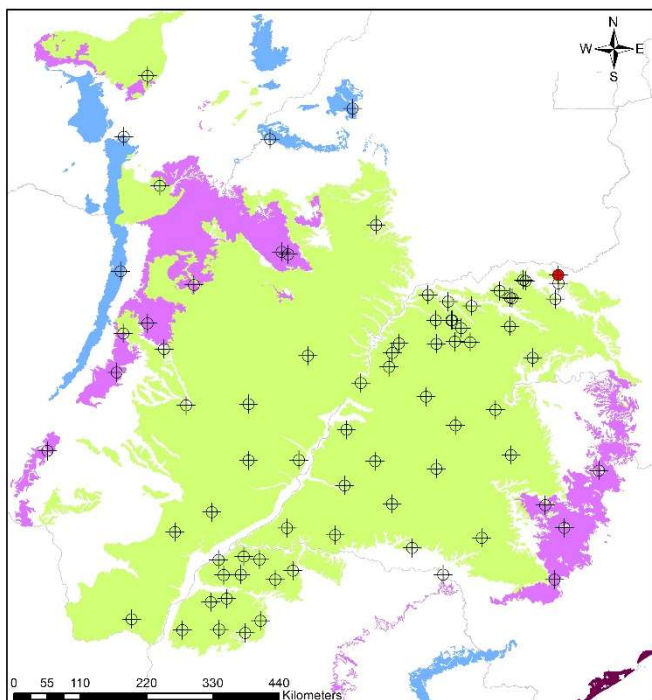
## AVENIDA MINAS GERAIS - SEDE



<b>Número SIAGAS</b>	<b>3100020036</b>
<b>Unidade Responsável</b>	SUREG-BH
<b>Aquífero</b>	Bauru-Caiuá
<b>Município</b>	Araguari
<b>Código PCD mais próxima</b>	-
<b>Data início do monitoramento</b>	16-abr-11
<b>Nº de registros</b>	3405
<b>Situação</b>	ativo

	2010	2011	2012	2013	2014	2015	2016	2017	2018	2019	2020	2021
<b>mínimo</b>		20,93	20,77	22,54	23,19	22,76	22,54	24,35	23,05	22,68	22,33	23,58
<b>mediana</b>		21,14	21,60	22,98	23,59	23,93	24,47	24,95	23,53	22,94	23,04	23,67
<b>média</b>		21,26	21,77	22,97	23,78	24,01	24,57	25,03	23,59	23,16	23,12	23,68
<b>máximo</b>		22,04	23,17	23,46	24,83	24,89	25,85	25,80	24,47	24,39	24,41	23,95
<b>variação</b>		1,11	2,40	0,92	1,64	2,13	3,31	1,44	1,42	1,71	2,08	0,37

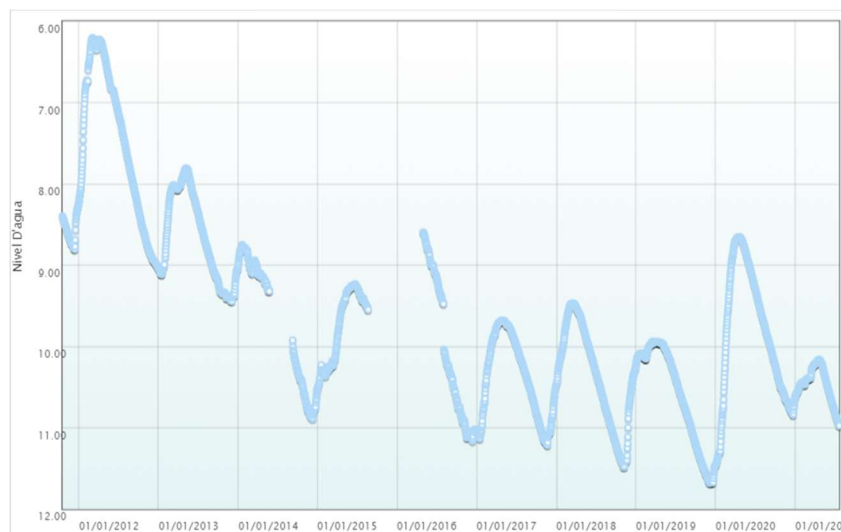
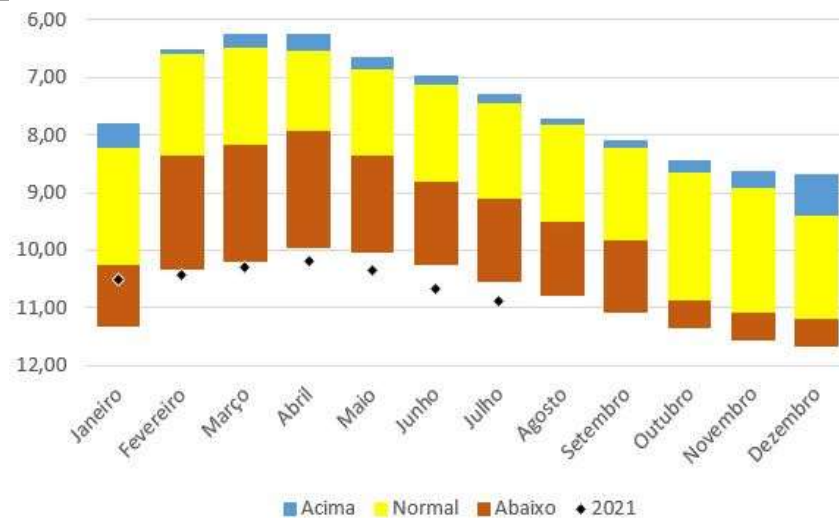
## DISTRITO DE AMANHECE



REDE INTEGRADA DE MONITORAMENTO DAS ÁGUAS SUBTERRÂNEAS  
SERVIÇO GEOLOGICO DO BRASIL - CPRM RIMAS

### Legenda

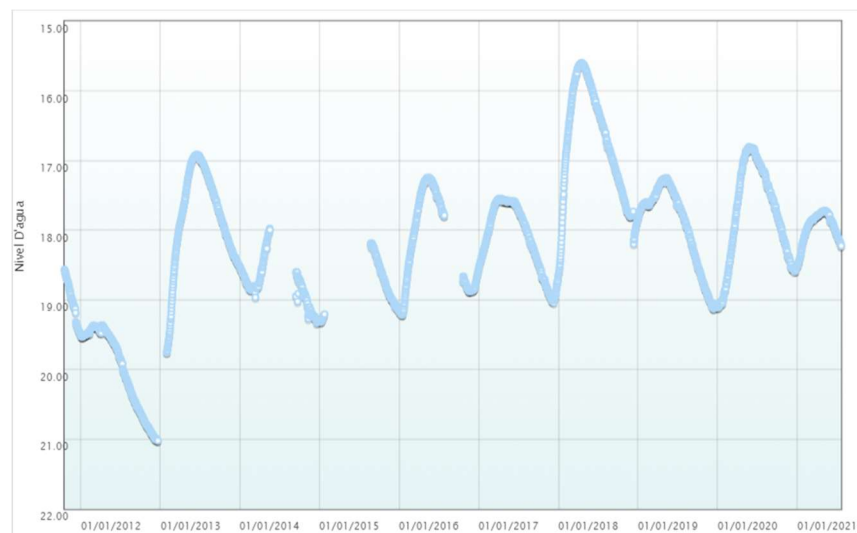
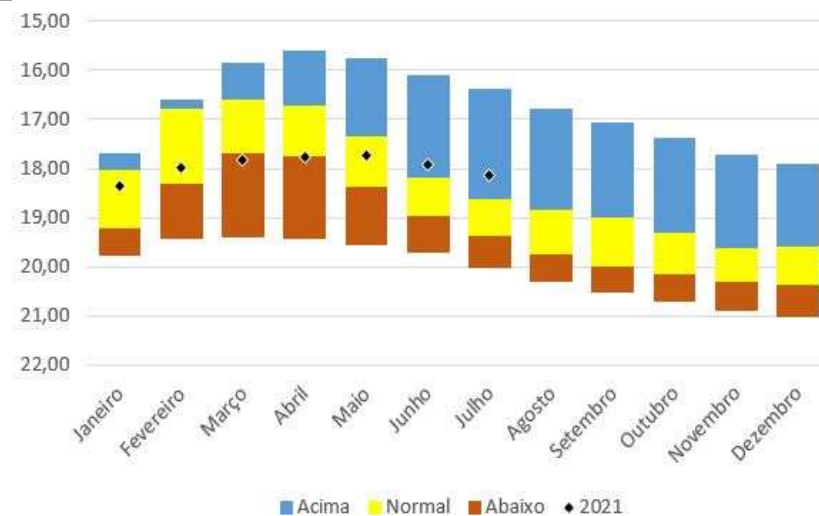
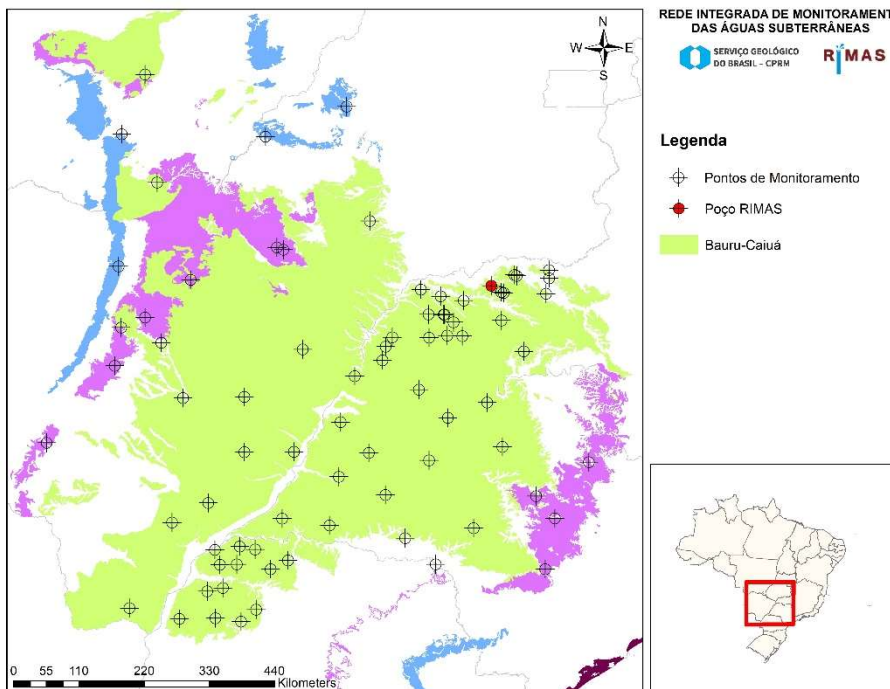
- ⊕ Pontos de Monitoramento
- Poço RIMAS
- Bauru-Caiuá



<b>Número SIAGAS</b>	<b>3100020037</b>
<b>Unidade Responsável</b>	SUREG-BH
<b>Aquífero</b>	Bauru-Caiuá
<b>Município</b>	Araguari
<b>Código PCD mais próxima</b>	-
<b>Data início do monitoramento</b>	18-out-2011
<b>Nº de registros</b>	3195
<b>Situação</b>	ativo

	2010	2011	2012	2013	2014	2015	2016	2017	2018	2019	2020	2021
<b>mínimo</b>		8,25	6,21	7,81	8,75	9,24	8,60	9,68	9,47	9,94	8,65	10,17
<b>mediana</b>		8,58	7,45	8,73	9,22	9,52	10,32	10,36	10,33	10,26	9,84	10,44
<b>média</b>		8,57	7,50	8,66	9,69	9,75	10,08	10,39	10,37	10,57	9,85	10,46
<b>máximo</b>		8,80	9,03	9,44	10,89	10,52	11,16	11,21	11,48	11,68	11,46	10,97
<b>variação</b>		0,56	2,82	1,63	2,14	1,29	2,57	1,53	2,02	1,74	2,81	0,81

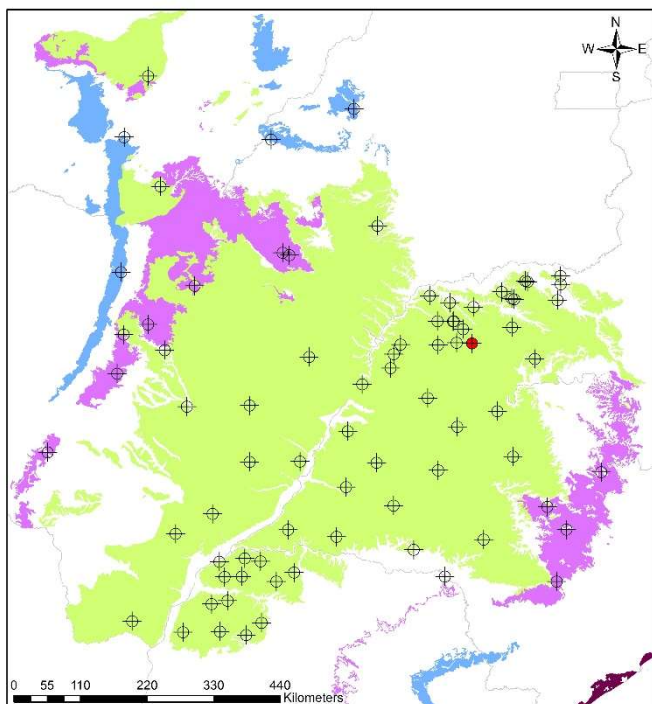
## VILAREJO DE AVATINGUARA



<b>Número SIAGAS</b>	<b>3100020038</b>
<b>Unidade Responsável</b>	SUREG-BH
<b>Aquífero</b>	Bauru-Caiuá
<b>Município</b>	Canápolis
<b>Código PCD mais próxima</b>	1260017
<b>Data início do monitoramento</b>	19-out-11
<b>Nº de registros</b>	3113
<b>Situação</b>	ativo

	2010	2011	2012	2013	2014	2015	2016	2017	2018	2019	2020	2021
<b>mínimo</b>		18,56	19,36	16,91	17,98	18,18	17,24	17,55	15,60	17,25	16,80	17,72
<b>mediana</b>		19,03	19,81	17,74	18,80	18,85	18,06	18,04	16,76	17,68	17,73	17,89
<b>média</b>		19,03	20,01	17,81	18,79	18,80	18,14	18,12	16,80	17,95	17,80	17,96
<b>máximo</b>		19,49	21,02	19,76	19,33	19,32	19,22	19,04	18,65	19,13	19,12	18,51
<b>variação</b>		0,92	1,66	2,84	1,36	1,14	1,98	1,50	3,05	1,88	2,31	0,79

## ESCOLA AGRÍCOLA ADOLFO REZENDE

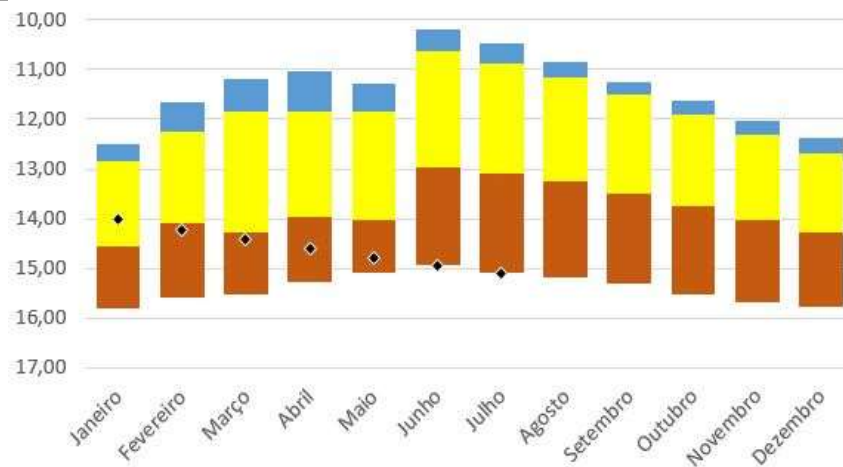


REDE INTEGRADA DE MONITORAMENTO DAS ÁGUAS SUBTERRÂNEAS

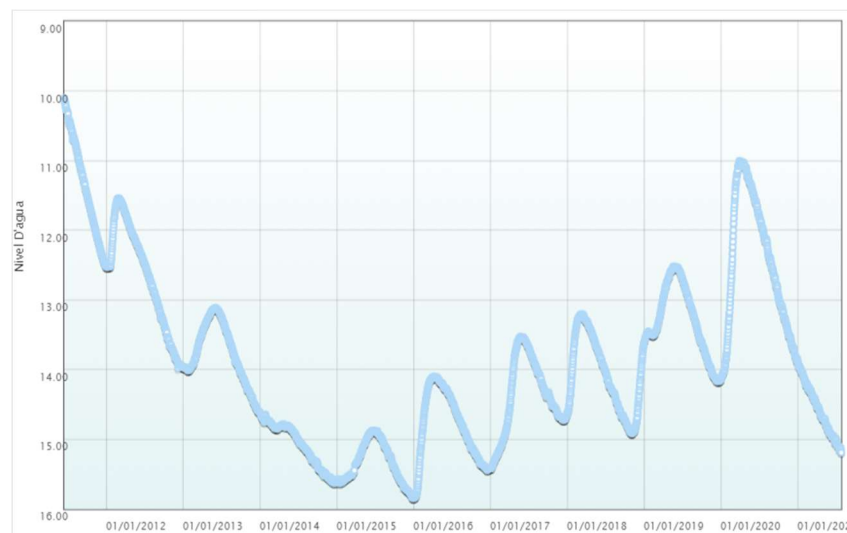


### Legenda

- ⊕ Pontos de Monitoramento
- Poço RIMAS
- Bauru-Caiuá



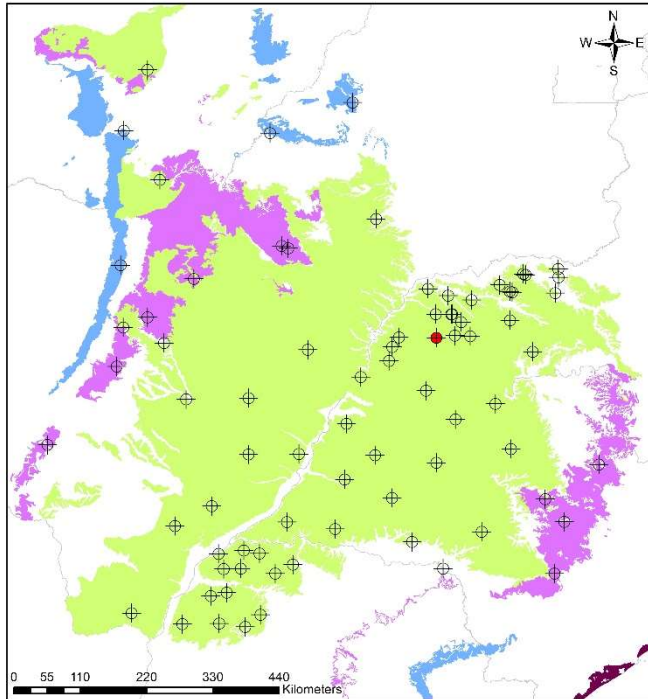
■ Acima ■ Normal ■ Abaixo ◆ 2021



Número SIAGAS	3100020108
Unidade Responsável	SUREG-BH
Aquífero	Bauru-Caiuá
Município	Campina Verde
Código PCD mais próxima	-
Data início do monitoramento	16-jun--11
Nº de registros	3691
Situação	ativo

	2010	2011	2012	2013	2014	2015	2016	2017	2018	2019	2020	2021
mínimo		10,10	11,54	13,11	14,62	14,87	14,10	13,52	13,20	12,52	11,00	13,90
mediana		11,35	12,53	13,80	15,00	15,39	14,78	14,38	14,08	13,37	12,45	14,59
média		11,36	12,67	13,76	15,08	15,34	14,81	14,37	14,07	13,29	12,46	14,58
máximo		12,52	13,98	14,61	15,63	15,85	15,85	15,42	14,92	14,17	14,14	15,19
variação		2,41	2,44	1,50	1,01	0,98	1,75	1,90	1,71	1,66	3,14	1,29

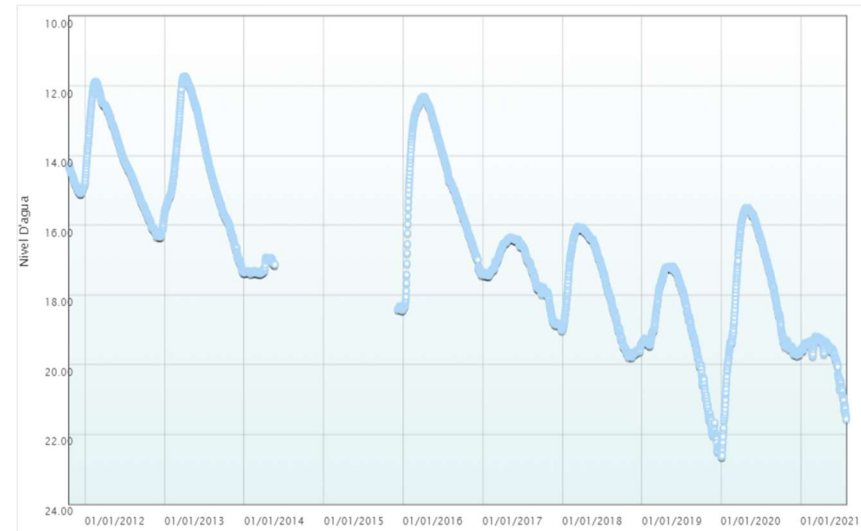
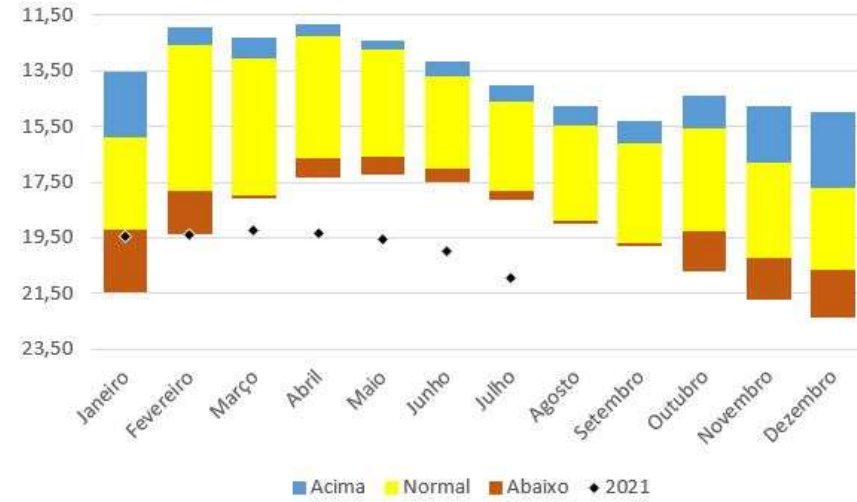
## HONORÓPOLIS



REDE INTEGRADA DE MONITORAMENTO DAS ÁGUAS SUBTERRÂNEAS  
SERVIÇO GEOLOGICO DO BRASIL - CPRM RIMAS

### Legenda

- ⊕ Pontos de Monitoramento
- Poço RIMAS
- Bauru-Caiuá

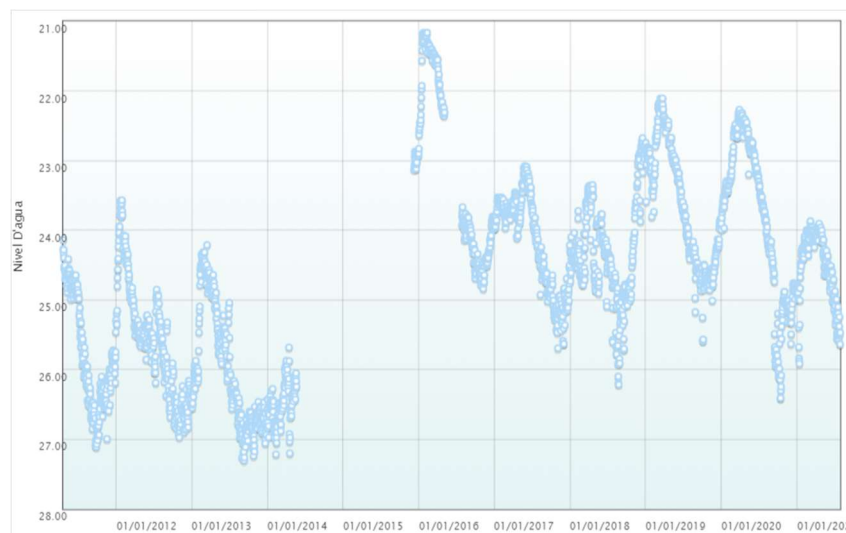
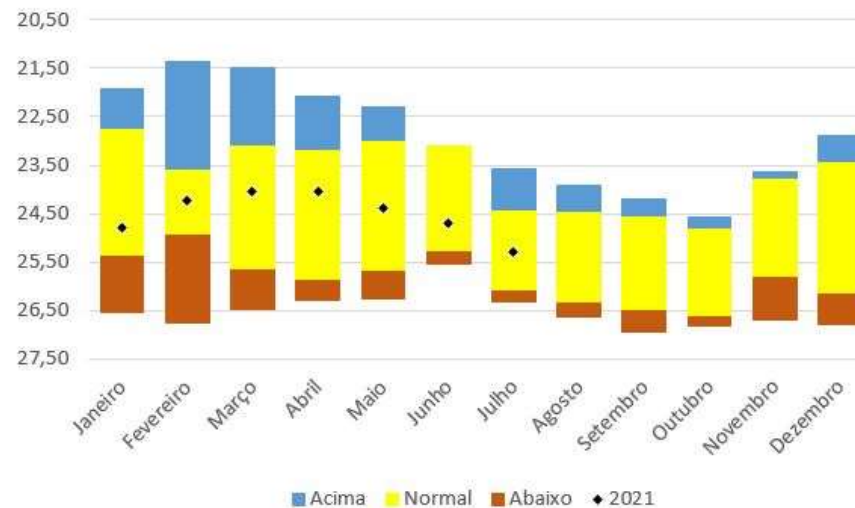
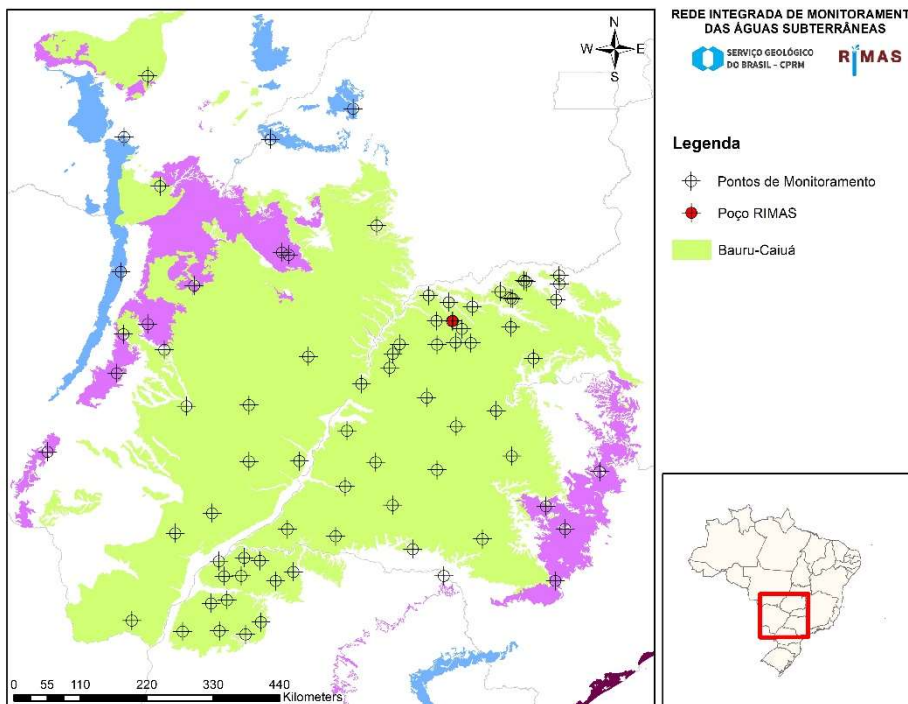


<b>Número SIAGAS</b>	<b>3100020109</b>
<b>Unidade Responsável</b>	SUREG-BH
<b>Aquífero</b>	Bauru-Caiuá
<b>Município</b>	Campina Verde
<b>Código PCD mais próxima</b>	1260019
<b>Data início do monitoramento</b>	20-out-2021
<b>Nº de registros</b>	3006
<b>Situação</b>	ativo

	2010	2011	2012	2013	2014	2015	2016	2017	2018	2019	2020	2021
<b>mínimo</b>		14,31	11,88	11,73	16,93	18,32	12,31	16,34	16,04	17,18	15,50	19,19
<b>mediana</b>		14,86	14,27	14,71	17,32	18,39	14,70	17,29	17,82	19,07	18,07	19,50
<b>média</b>		14,80	14,21	14,45	17,23	18,39	14,69	17,35	17,85	19,18	18,03	19,73
<b>máximo</b>		15,09	16,33	17,35	17,39	18,44	18,39	19,02	19,78	22,59	22,64	21,56
<b>variação</b>		0,78	4,45	5,62	0,46	0,11	6,08	2,68	3,74	5,41	7,14	2,37



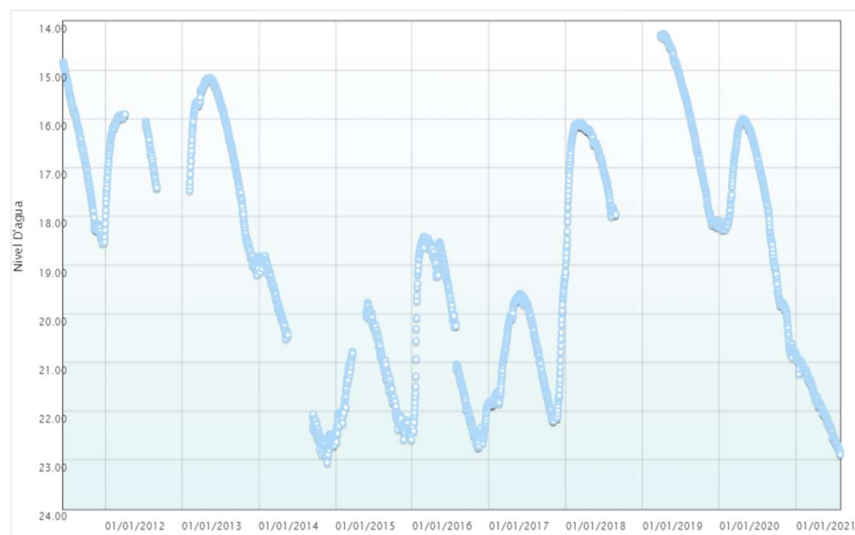
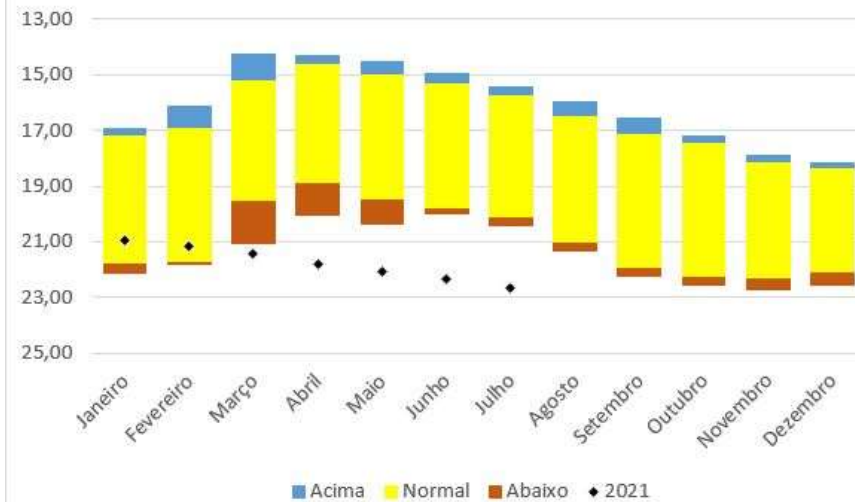
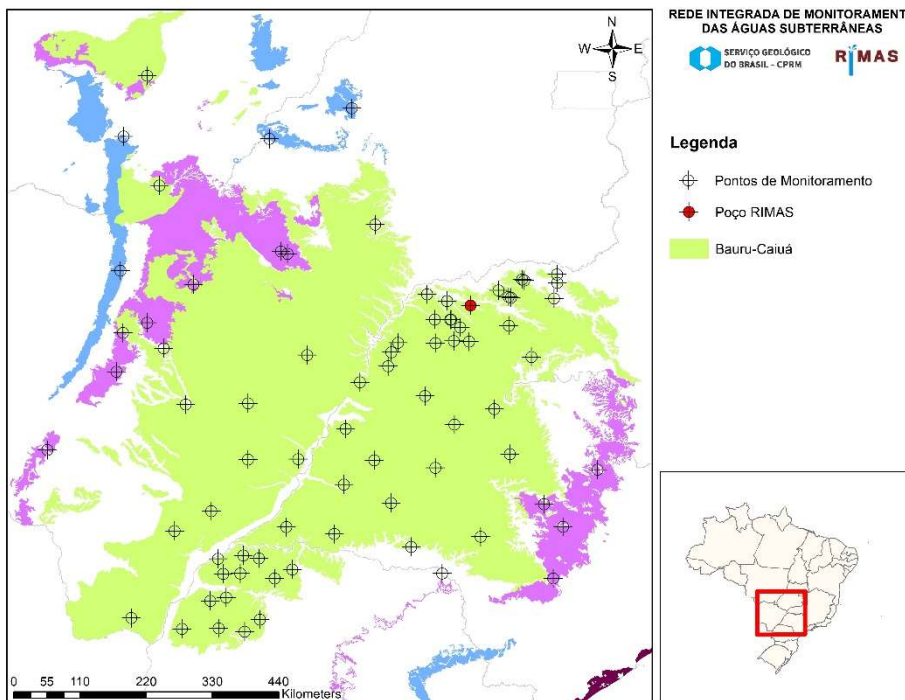
## CAMPO DE FUTEBOL



<b>Número SIAGAS</b>	<b>3100020110</b>
<b>Unidade Responsável</b>	SUREG-BH
<b>Aquífero</b>	Bauru-Caiuá
<b>Município</b>	Gurinhata
<b>Código PCD mais próxima</b>	1259002
<b>Data início do monitoramento</b>	20-abr-2011
<b>Nº de registros</b>	3104
<b>Situação</b>	ativo

	2010	2011	2012	2013	2014	2015	2016	2017	2018	2019	2020	2021
<b>mínimo</b>		24,14	23,57	24,21	25,68	22,87	21,17	23,08	22,68	22,11	22,27	23,87
<b>mediana</b>		25,99	25,56	26,28	26,50	22,95	23,84	23,92	24,38	23,73	23,57	24,35
<b>média</b>		25,78	25,58	25,99	26,49	22,98	23,11	24,19	24,30	23,65	23,84	24,49
<b>máximo</b>		27,11	26,97	27,30	27,22	23,13	24,84	25,69	26,21	25,59	26,41	25,91
<b>variação</b>		2,98	3,40	3,09	1,53	0,26	3,67	2,61	3,54	3,49	4,14	2,05

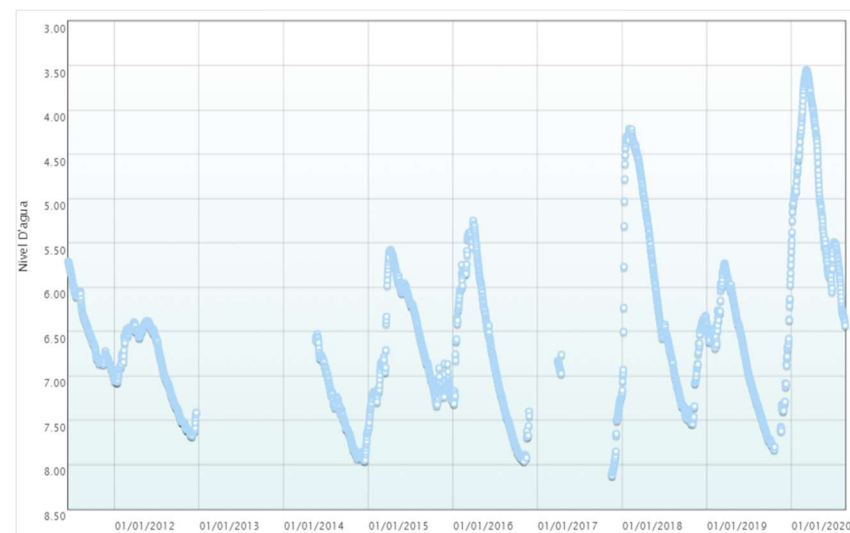
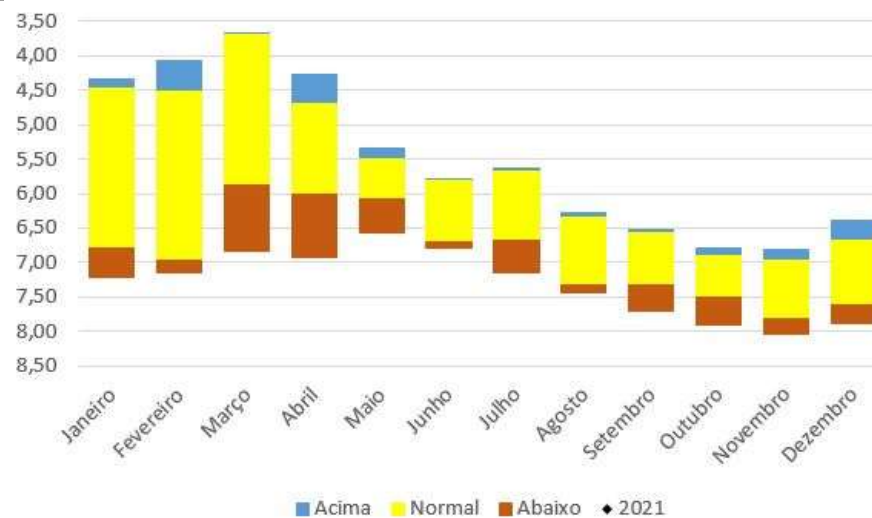
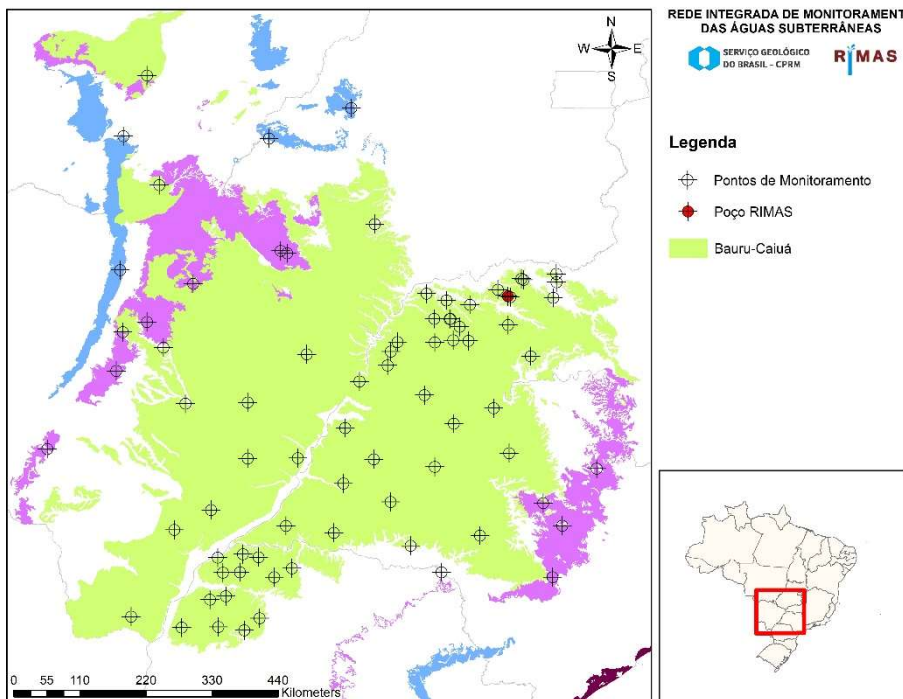
## AV. JANDIRO VILELA DE FREITAS / AEROPORTO



<b>Número SIAGAS</b>	<b>3100020111</b>
<b>Unidade Responsável</b>	SUREG-BH
<b>Aquífero</b>	Bauru-Caiuá
<b>Município</b>	Ituiatuba
<b>Código PCD mais próxima</b>	1260018
<b>Data início do monitoramento</b>	15-jun-2011
<b>Nº de registros</b>	3043
<b>Situação</b>	ativo

	2010	2011	2012	2013	2014	2015	2016	2017	2018	2019	2020	2021
<b>mínimo</b>		14,84	15,91	15,16	18,81	19,77	18,42	19,13	16,07	14,26	16,00	20,85
<b>mediana</b>		16,65	16,30	16,18	20,27	21,54	20,18	20,78	16,54	15,92	17,89	21,81
<b>média</b>		16,74	16,49	16,63	20,83	21,43	20,47	20,80	16,81	16,10	18,00	21,80
<b>máximo</b>		18,55	18,28	19,20	23,05	22,62	22,73	22,19	18,98	18,22	20,89	22,88
<b>variação</b>		3,71	2,37	4,04	4,24	2,85	4,32	3,06	2,91	3,96	4,89	2,03

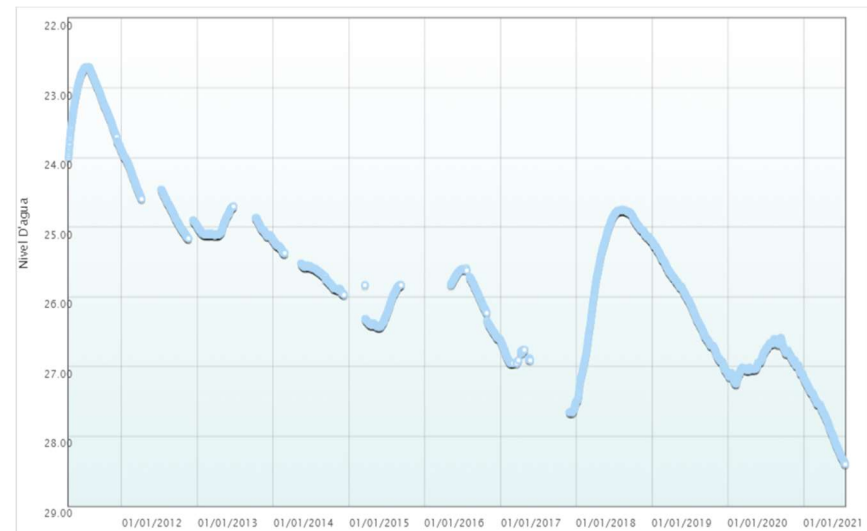
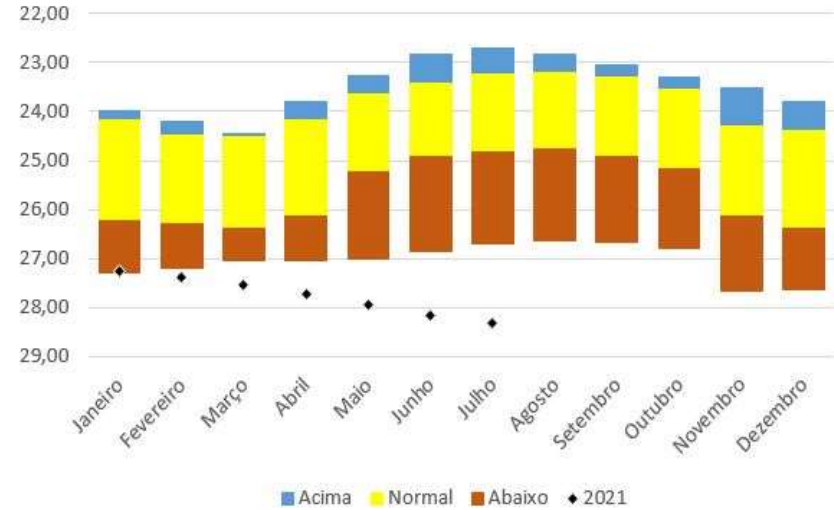
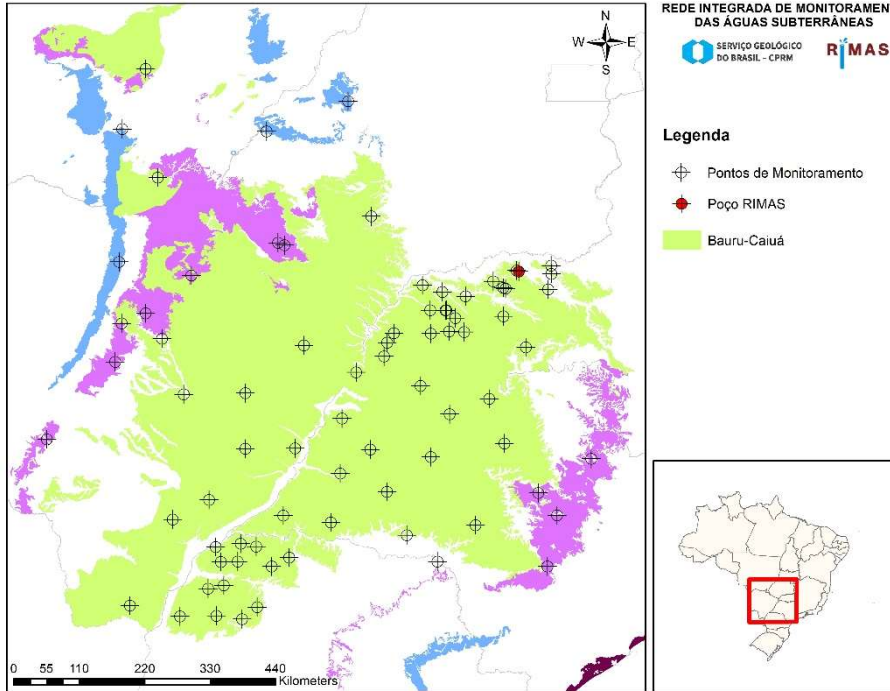
## MONUMENTO HERÓICO RETIRANTES DA LAGUNA



Número SIAGAS	310020112
Unidade Responsável	SUREG-BH
Aquífero	Bauru-Caiuá
Município	Monte Alegre de Minas
Código PCD mais próxima	-
Data início do monitoramento	15-jun-2011
Nº de registros	2474
Situação	ativo

	2010	2011	2012	2013	2014	2015	2016	2017	2018	2019	2020	2021
mínimo		5,71	6,38		6,53	5,58	5,25	6,76	4,21	5,60	3,55	
mediana		6,57	6,89		7,42	6,85	6,82	7,37	6,41	6,59	5,05	
média		6,48	6,92		7,39	6,65	6,75	7,44	6,13	6,72	4,96	
máximo		7,04	7,68		7,96	7,58	7,96	8,12	7,54	7,83	6,43	
variação		1,33	1,30		1,43	2,00	2,71	1,36	3,33	2,23	2,88	

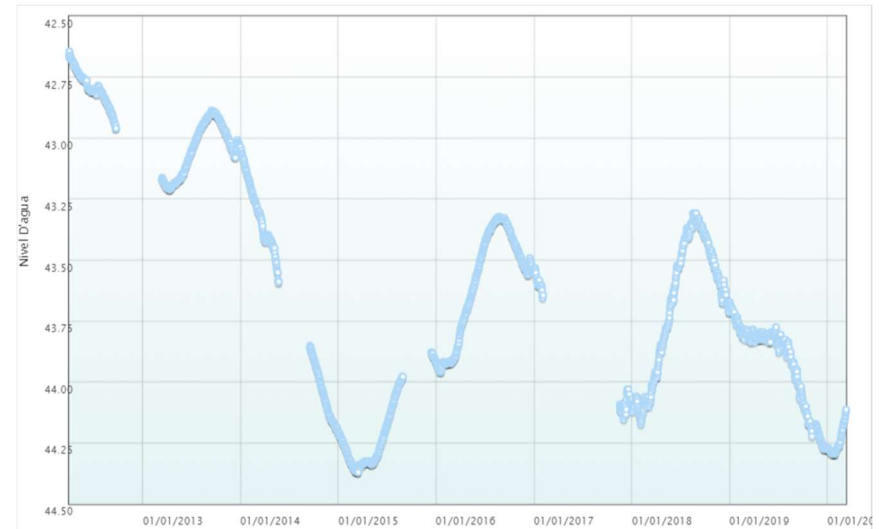
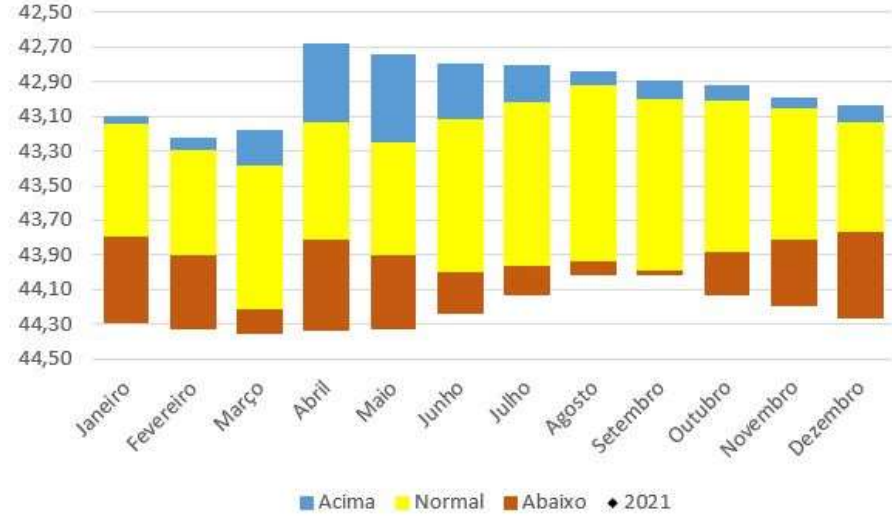
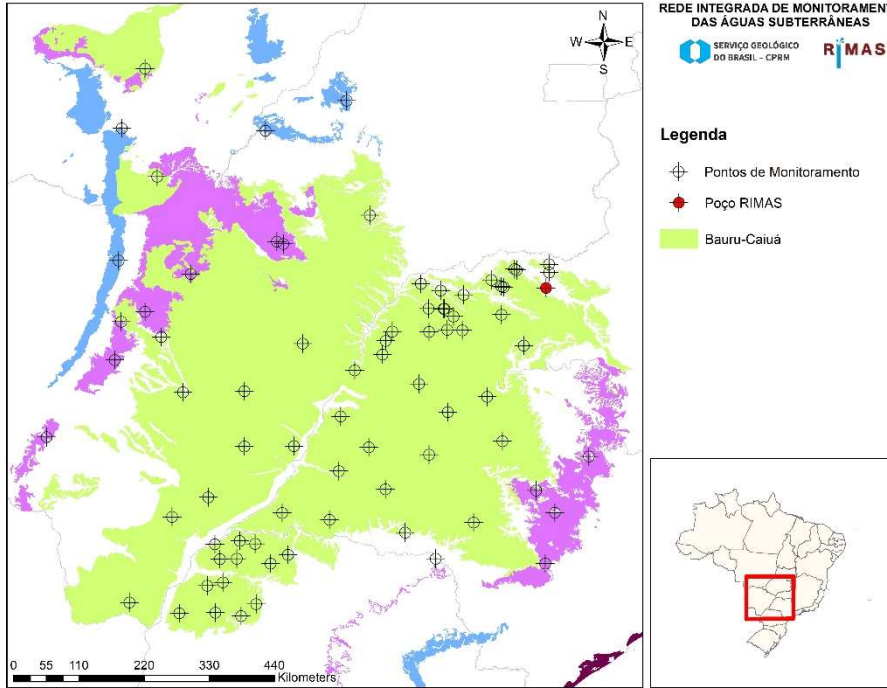
## ESTAÇÃO DE TRATAMENTO DE ÁGUA - ETA



<b>Número SIAGAS</b>	<b>3100020113</b>
<b>Unidade Responsável</b>	SUREG-BH
<b>Aquífero</b>	Bauru-Caiuá
<b>Município</b>	Tupaciguara
<b>Código PCD mais próxima</b>	-
<b>Data início do monitoramento</b>	19-abr-2011
<b>Nº de registros</b>	2818
<b>Situação</b>	ativo

	2010	2011	2012	2013	2014	2015	2016	2017	2018	2019	2020	2021
<b>mínimo</b>		22,70	23,90	24,70	25,19	25,83	25,59	26,63	24,75	25,20	26,58	27,16
<b>mediana</b>		23,17	24,64	25,08	25,62	26,33	26,03	26,90	25,11	25,96	26,97	27,69
<b>média</b>		23,20	24,61	25,02	25,62	26,22	26,08	27,04	25,46	26,06	26,92	27,74
<b>máximo</b>		24,00	25,16	25,19	25,97	26,44	26,62	27,66	27,50	27,09	27,25	28,40
<b>variação</b>		1,30	1,26	0,49	0,78	0,61	1,03	1,03	2,75	1,89	0,66	1,24

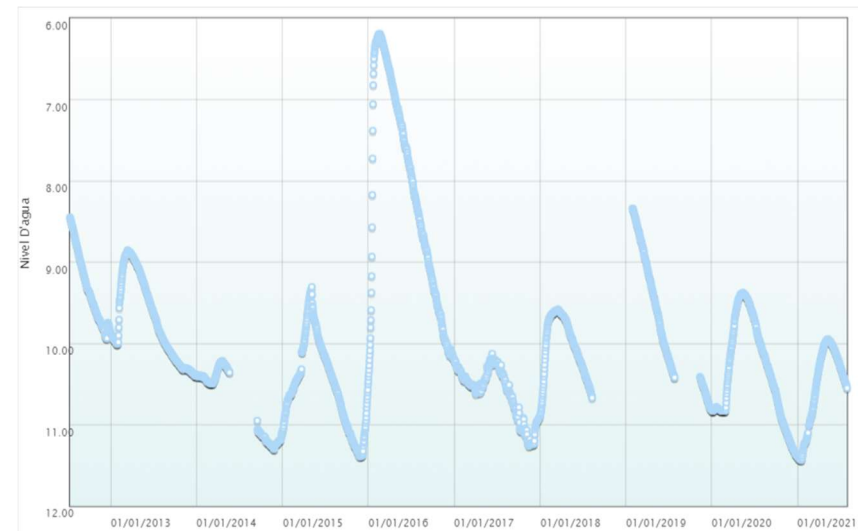
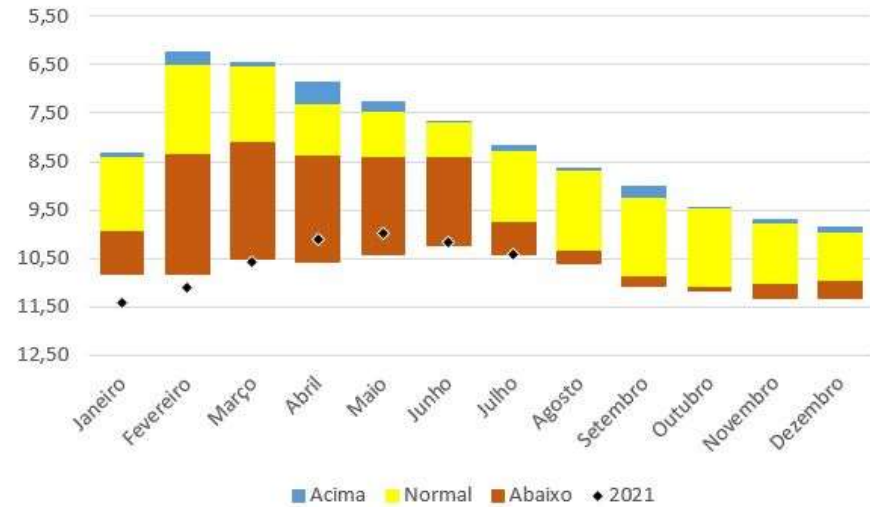
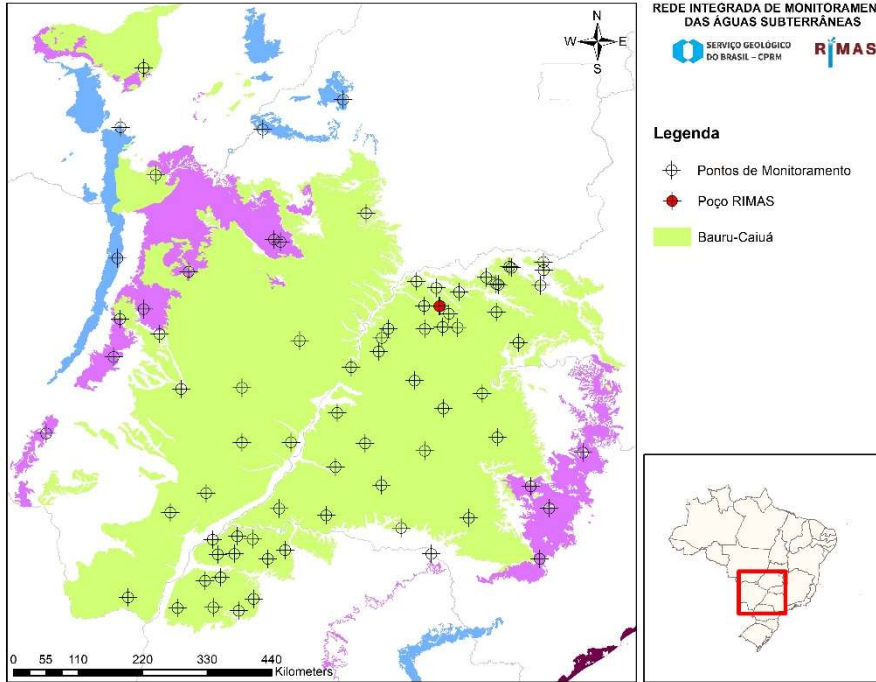
## PRAÇA DA REPÚBLICA



Número SIAGAS	3100020114
Unidade Responsável	SUREG-BH
Aquífero	Bauru-Caiuá
Município	Uberlândia
Código PCD mais próxima	-
Data início do monitoramento	02-abr-12
Nº de registros	2215
Situação	ativo

	2010	2011	2012	2013	2014	2015	2016	2017	2018	2019	2020	2021
mínimo			42,65	42,89	43,04	43,88	43,32	43,53	43,31	43,67	44,11	
mediana			42,80	43,03	43,45	44,27	43,53	44,04	43,62	43,83	44,27	
média			42,80	43,04	43,62	44,22	43,59	43,87	43,68	43,92	44,25	
máximo			42,96	43,21	44,21	44,37	43,96	44,15	44,17	44,28	44,30	
variação			0,31	0,33	1,17	0,49	0,64	0,62	0,87	0,60	0,18	

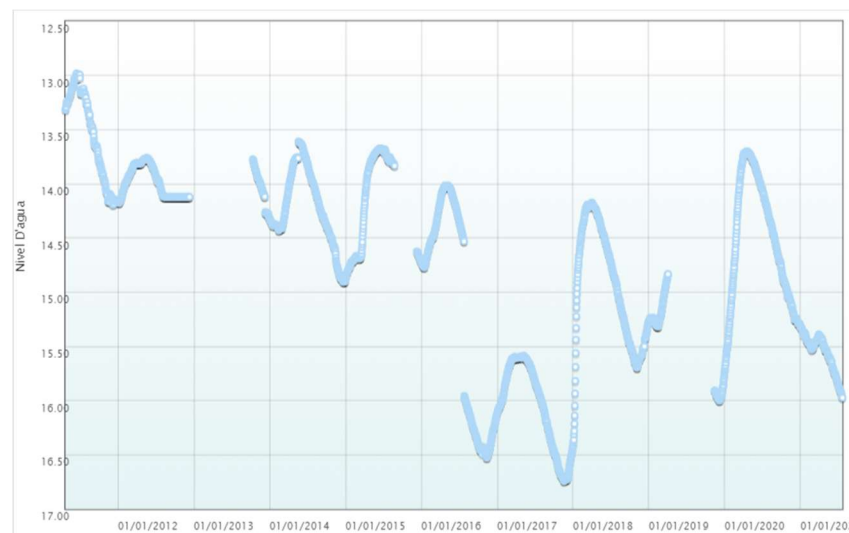
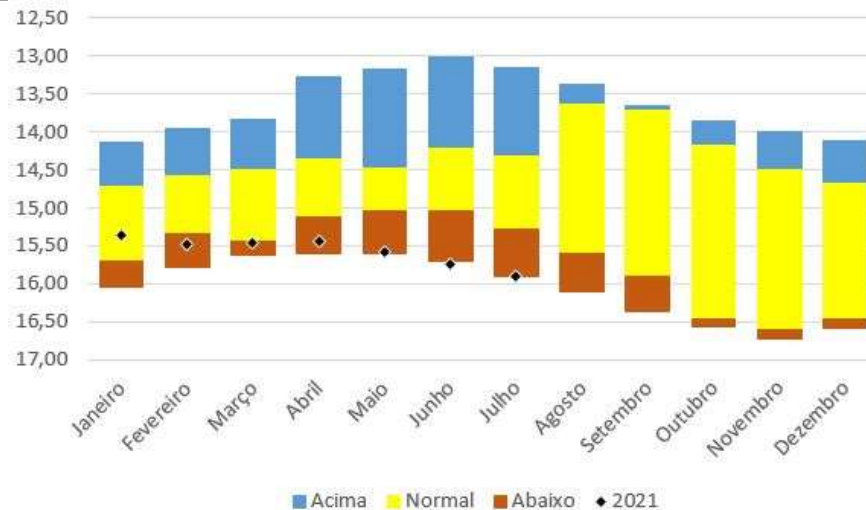
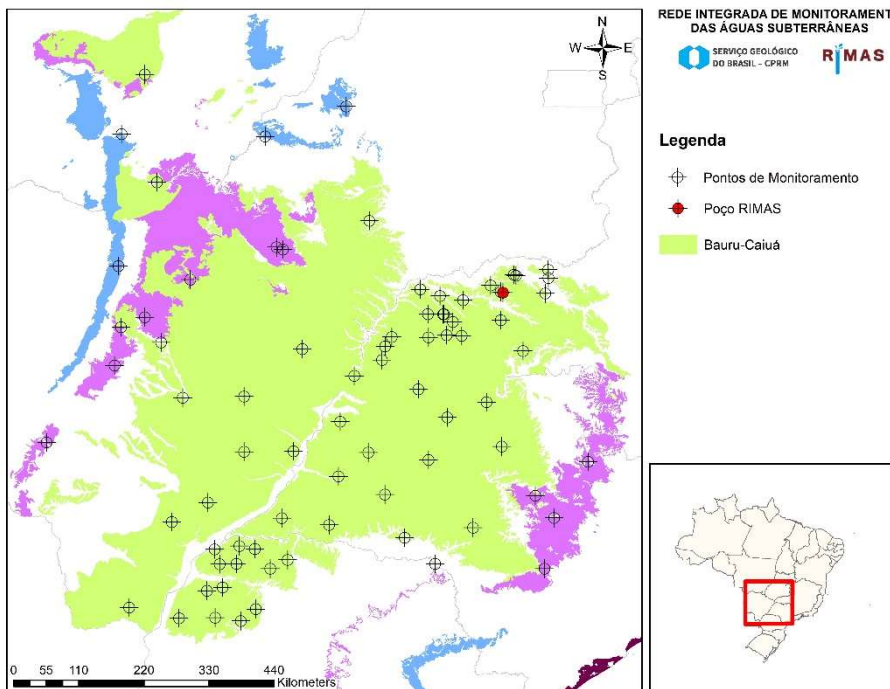
## PISTA DE POUSO



<b>Número SIAGAS</b>	<b>3100020235</b>
<b>Unidade Responsável</b>	SUREG-BH
<b>Aquífero</b>	Bauru-Caiuá
<b>Município</b>	Gurinhata
<b>Código PCD mais próxima</b>	-
<b>Data início do monitoramento</b>	11-jul-2012
<b>Nº de registros</b>	2908
<b>Situação</b>	ativo

	2010	2011	2012	2013	2014	2015	2016	2017	2018	2019	2020	2021
<b>mínimo</b>			8,45	8,85	10,21	9,31	6,19	10,13	9,58	8,34	9,38	9,95
<b>mediana</b>			9,40	9,89	10,48	10,55	8,19	10,52	9,95	9,74	10,42	10,36
<b>média</b>			9,33	9,72	10,73	10,52	8,19	10,61	10,02	9,68	10,36	10,52
<b>máximo</b>			9,94	10,40	11,30	11,39	10,47	11,26	10,89	10,82	11,40	11,44
<b>variação</b>			1,49	1,55	1,09	2,09	4,27	1,14	1,31	2,48	2,02	1,49

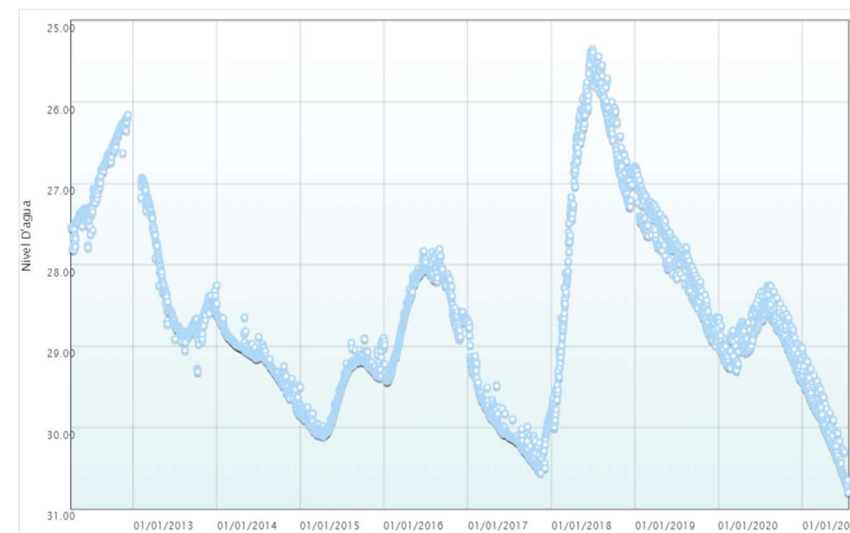
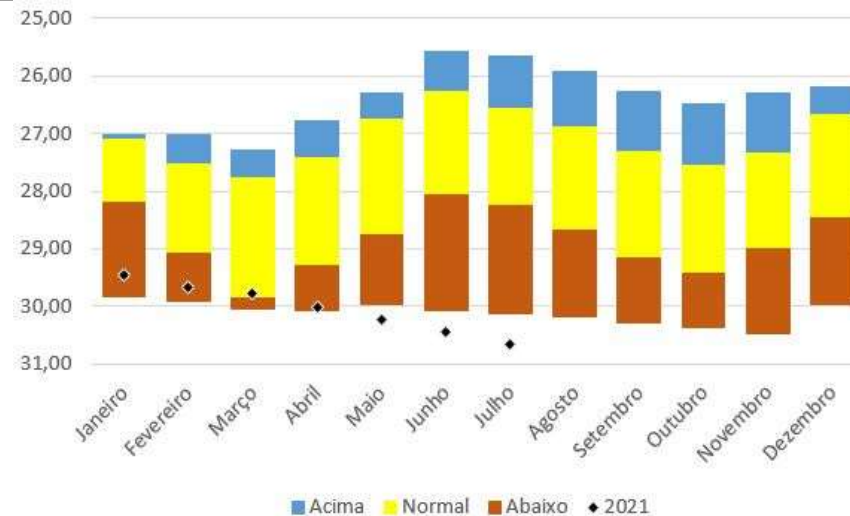
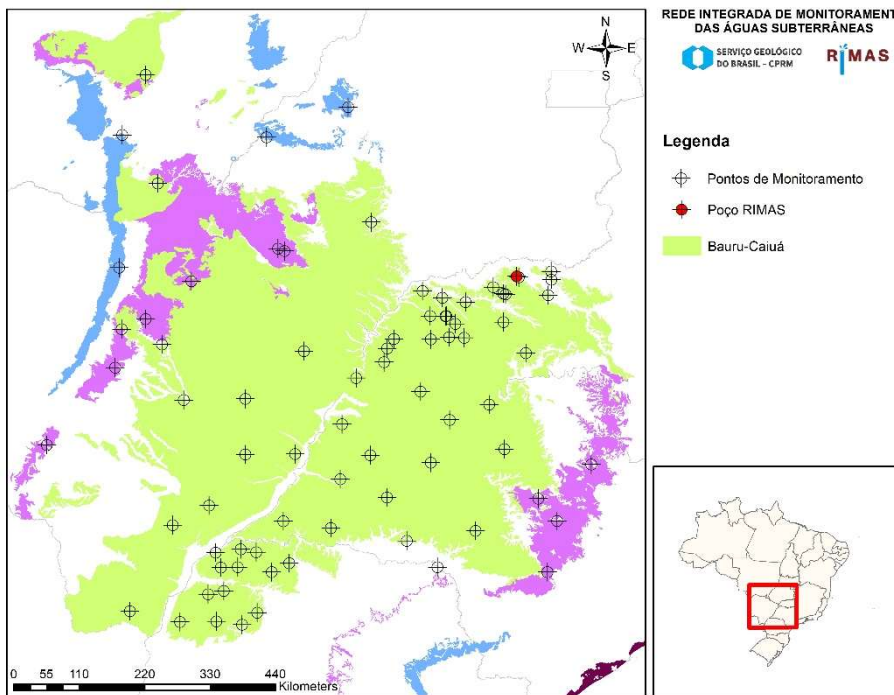
## TORIBATÉ/RUA EBRANTINA ROSA FREITAS SN



<b>Número SIAGAS</b>	<b>3100020236</b>
<b>Unidade Responsável</b>	SUREG-BH
<b>Aquífero</b>	Bauru-Caiuá
<b>Município</b>	Monte Alegre de Minas
<b>Código PCD mais próxima</b>	-
<b>Data início do monitoramento</b>	21-abr-2011
<b>Nº de registros</b>	3112
<b>Situação</b>	ativo

	2010	2011	2012	2013	2014	2015	2016	2017	2018	2019	2020	2021
<b>mínimo</b>		12,98	13,76	13,77	13,61	13,67	14,02	15,59	14,17	14,83	13,70	15,31
<b>mediana</b>		13,48	14,02	14,03	14,29	13,91	14,71	15,98	14,88	15,26	14,49	15,51
<b>média</b>		13,56	13,99	14,05	14,23	14,17	15,19	16,05	14,94	15,40	14,52	15,56
<b>máximo</b>		14,19	14,18	14,32	14,91	14,87	16,53	16,74	16,41	16,00	15,74	15,97
<b>variação</b>		1,21	0,42	0,55	1,30	1,20	2,51	1,16	2,24	1,17	2,04	0,66

## DISTRITO INDUSTRIAL

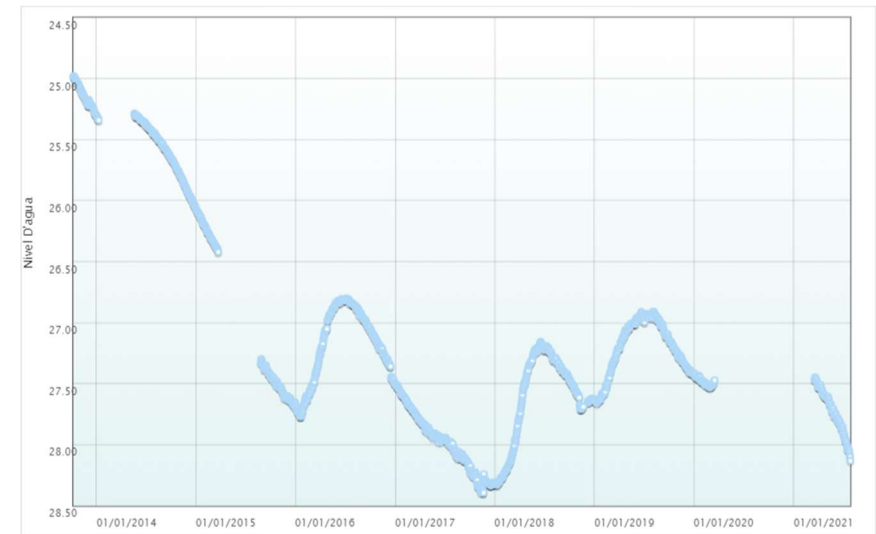
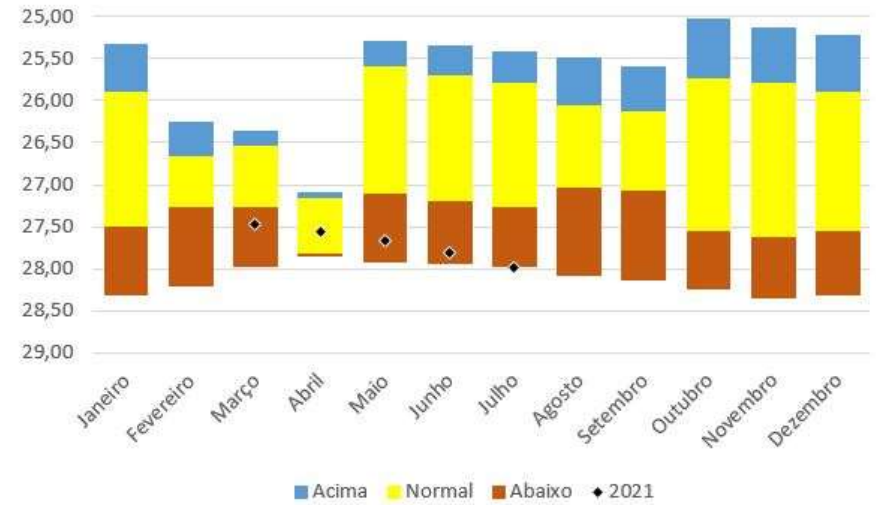
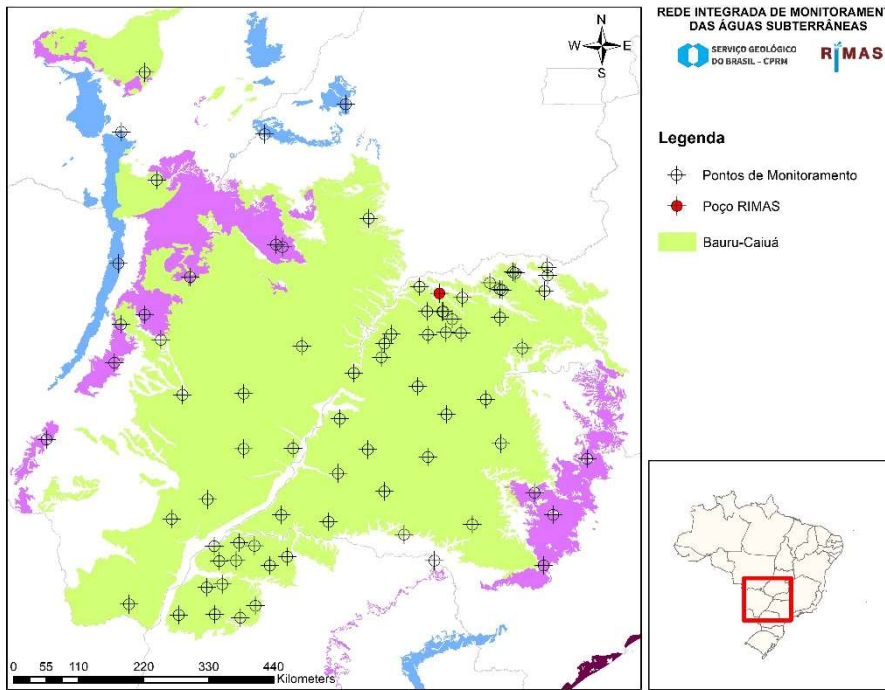


<b>Número SIAGAS</b>	<b>3100020429</b>
<b>Unidade Responsável</b>	SUREG-BH
<b>Aquífero</b>	Bauru-Caiuá
<b>Município</b>	Tupaciguara
<b>Código PCD mais próxima</b>	-
<b>Data início do monitoramento</b>	06-abr-2012
<b>Nº de registros</b>	3338
<b>Situação</b>	Ativo

	2010	2011	2012	2013	2014	2015	2016	2017	2018	2019	2020	2021
<b>mínimo</b>			26,16	26,93	28,25	28,90	27,81	28,70	25,35	26,80	28,25	29,03
<b>mediana</b>			26,97	28,57	29,11	29,49	28,41	30,06	26,67	27,82	28,87	29,97
<b>média</b>			26,96	28,33	29,16	29,56	28,50	29,95	26,95	27,88	28,87	29,97
<b>máximo</b>			27,82	29,32	29,84	30,11	29,44	30,56	30,00	29,00	29,43	30,80
<b>variação</b>			1,66	2,38	1,59	1,21	1,63	1,86	4,65	2,20	1,18	1,77



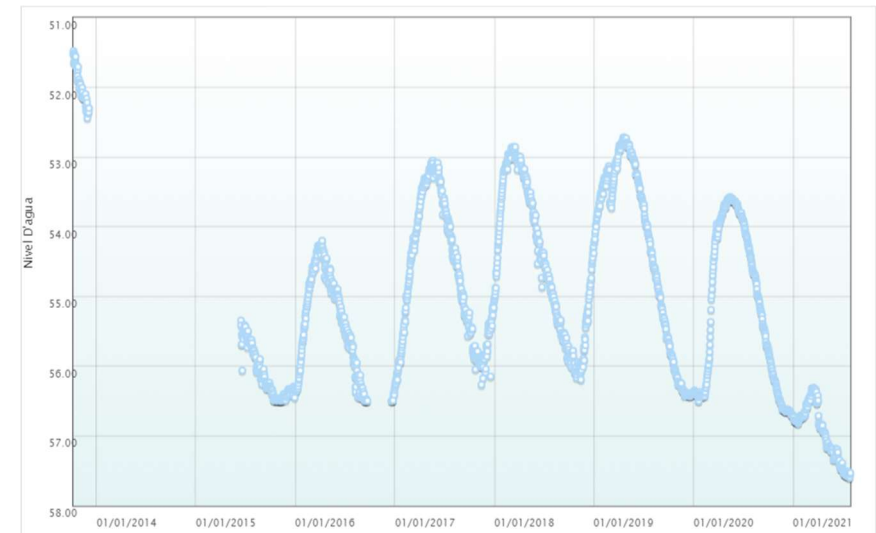
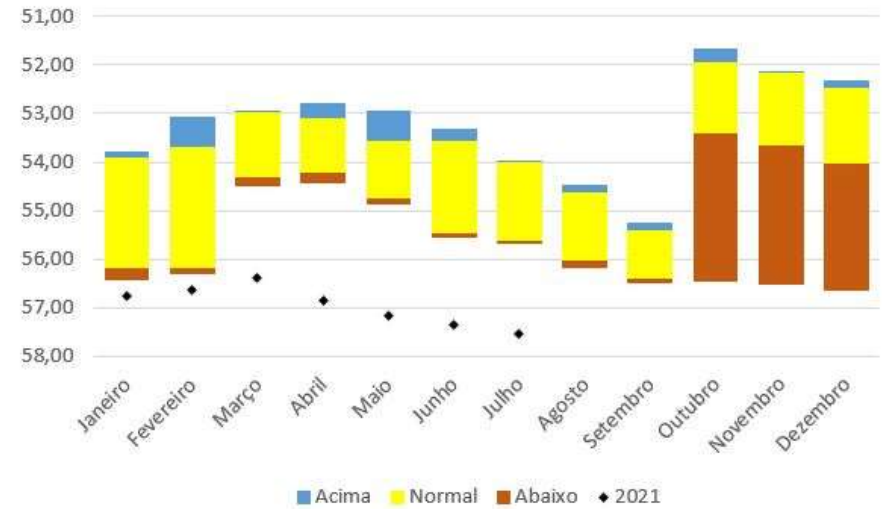
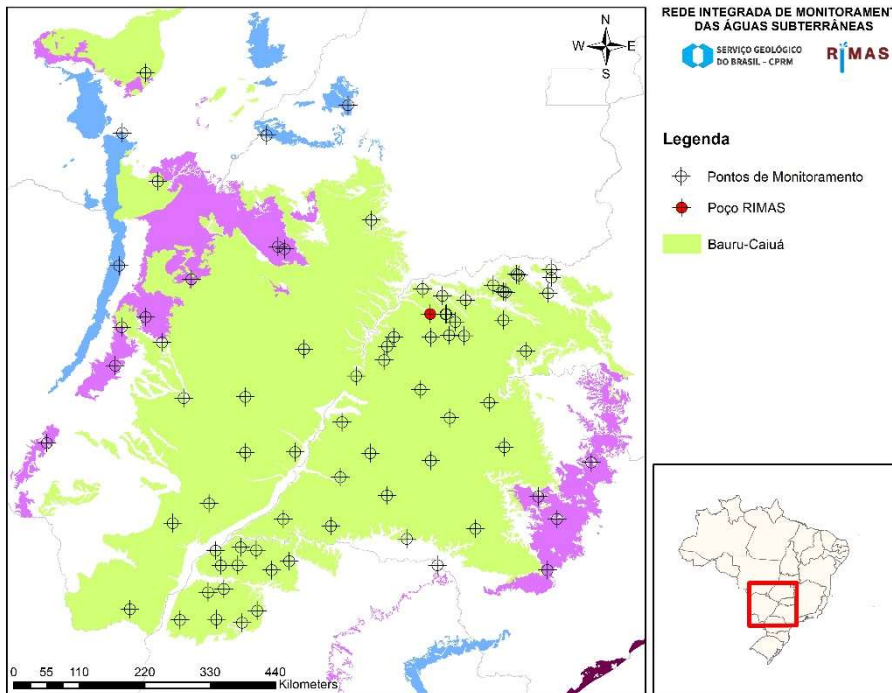
## FLOR DE MINAS



<b>Número SIAGAS</b>	<b>3100020773</b>
<b>Unidade Responsável</b>	SUREG-BH
<b>Aquífero</b>	Bauru-Caiuá
<b>Município</b>	Gurinhata
<b>Código PCD mais próxima</b>	-
<b>Data início do monitoramento</b>	08-out-2013
<b>Nº de registros</b>	2187
<b>Situação</b>	Ativo

	2010	2011	2012	2013	2014	2015	2016	2017	2018	2019	2020	2021
<b>mínimo</b>				24,98	25,29	26,06	26,80	27,50	27,16	26,91	27,42	27,45
<b>mediana</b>				25,16	25,56	27,38	27,11	27,96	27,51	27,16	27,49	27,71
<b>média</b>				25,14	25,60	27,01	27,17	27,98	27,60	27,20	27,48	27,73
<b>máximo</b>				25,30	26,06	27,68	27,77	28,39	28,33	27,66	27,53	28,13
<b>variação</b>				0,32	0,77	1,62	0,97	0,89	1,17	0,75	0,12	0,68

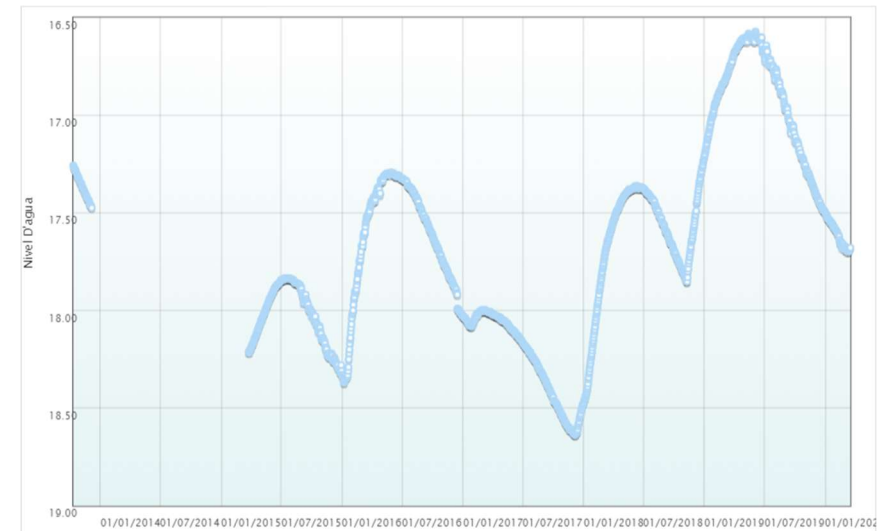
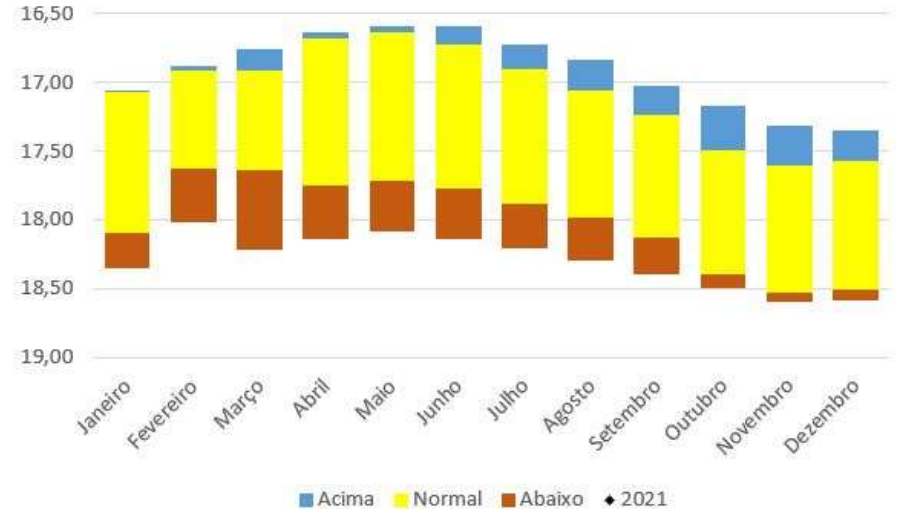
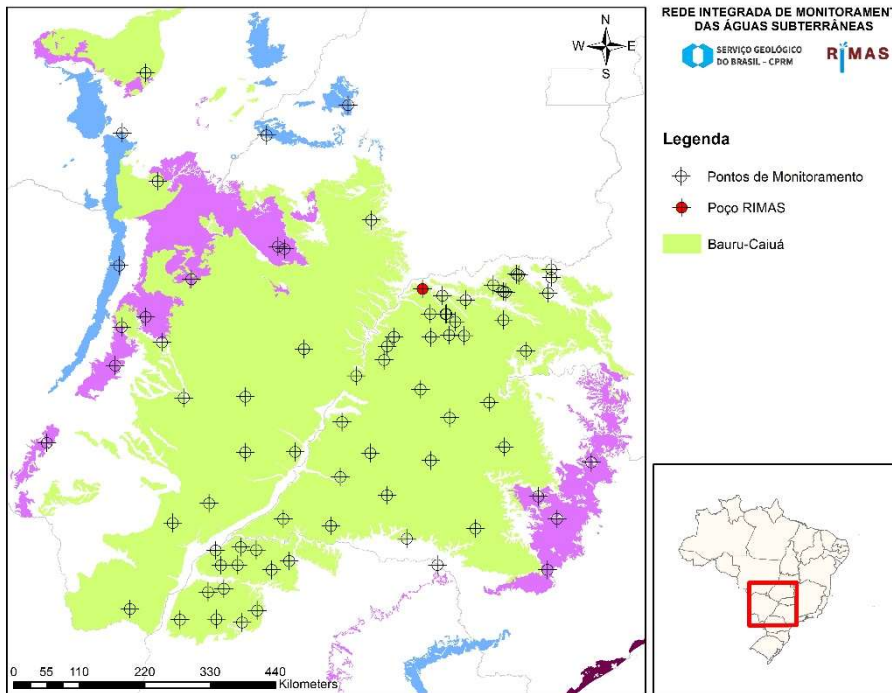
## FLAVIOLANDIA - PAU ROSADO



<b>Número SIAGAS</b>	<b>3100020774</b>
<b>Unidade Responsável</b>	SUREG-BH
<b>Aquífero</b>	Bauru-Caiuá
<b>Município</b>	Gurinhata
<b>Código PCD mais próxima</b>	-
<b>Data início do monitoramento</b>	09-out-2013
<b>Nº de registros</b>	2207
<b>Situação</b>	Ativo

	2010	2011	2012	2013	2014	2015	2016	2017	2018	2019	2020	2021
<b>mínimo</b>				51,48		55,34	54,20	53,05	52,85	52,72	53,57	56,31
<b>mediana</b>				52,01		56,28	55,35	54,71	54,56	53,97	55,20	56,86
<b>média</b>				51,98		56,13	55,39	54,66	54,49	54,36	55,17	56,96
<b>máximo</b>				52,44		56,50	56,50	56,28	56,19	56,43	56,72	57,60
<b>variação</b>				0,96		1,15	2,30	3,23	3,34	3,71	3,15	1,29

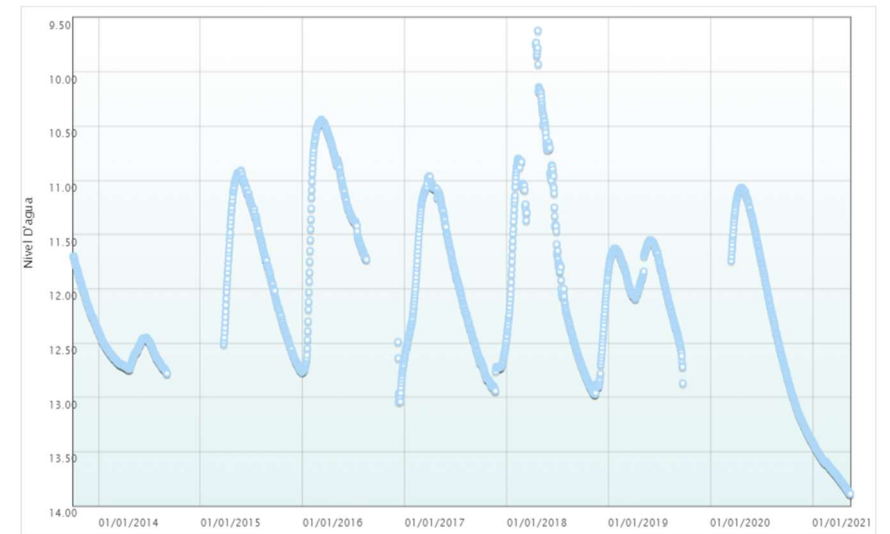
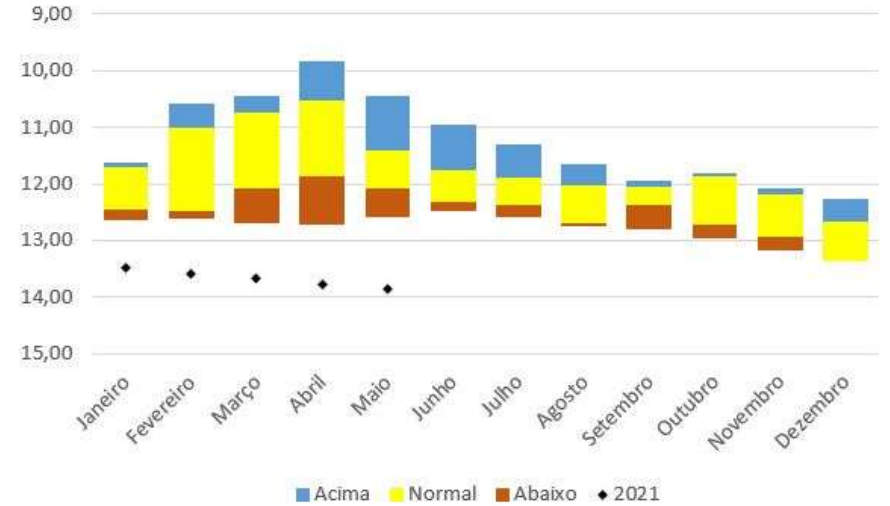
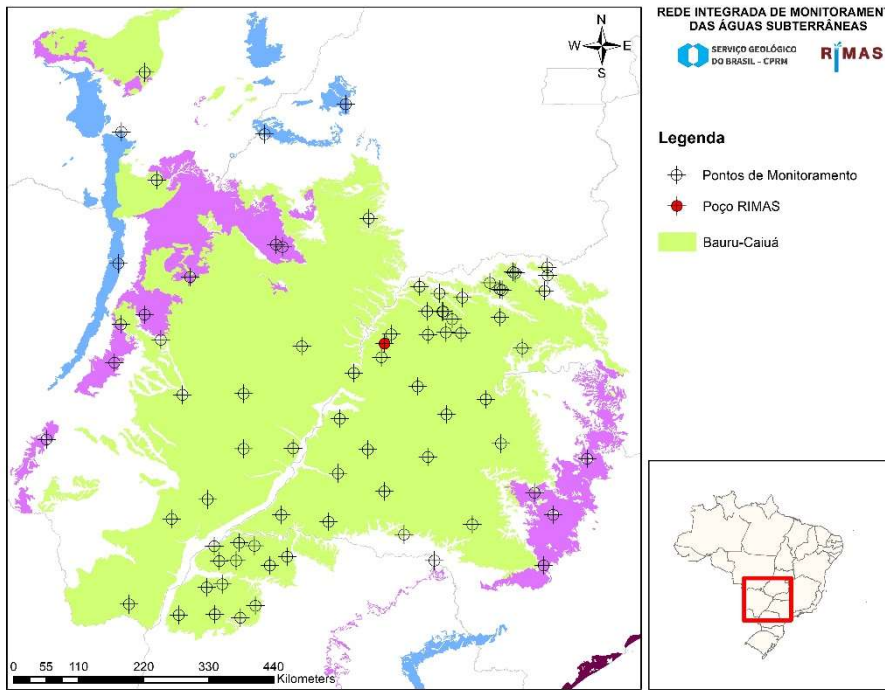
### BAIRRO D. ALEXANDRE/AVE 09, 182 - QUADRA POLIESPORTIVA



<b>Número SIAGAS</b>	<b>3100020775</b>
<b>Unidade Responsável</b>	SUREG-BH
<b>Aquífero</b>	Bauru-Caiuá
<b>Município</b>	Santa Vitória
<b>Código PCD mais próxima</b>	-
<b>Data início do monitoramento</b>	11-out-2013
<b>Nº de registros</b>	1877
<b>Situação</b>	Ativo

	2010	2011	2012	2013	2014	2015	2016	2017	2018	2019	2020	2021
<b>mínimo</b>				17,26		17,83	17,29	18,00	17,21	16,57	17,50	
<b>mediana</b>				17,37		18,01	17,54	18,17	17,56	16,88	17,61	
<b>média</b>				17,37		18,03	17,62	18,24	17,63	16,93	17,61	
<b>máximo</b>				17,48		18,32	18,37	18,64	18,47	17,50	17,70	
<b>variação</b>				0,22		0,49	1,08	0,64	1,26	0,92	0,20	

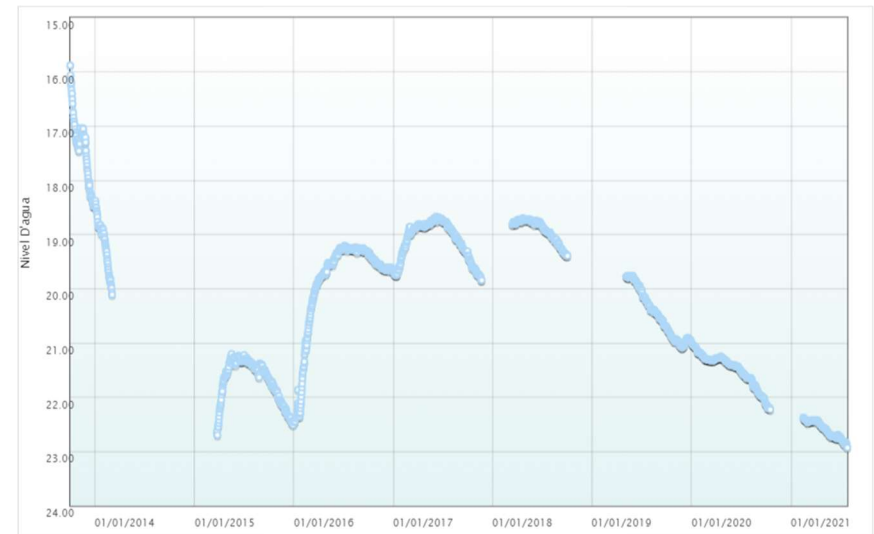
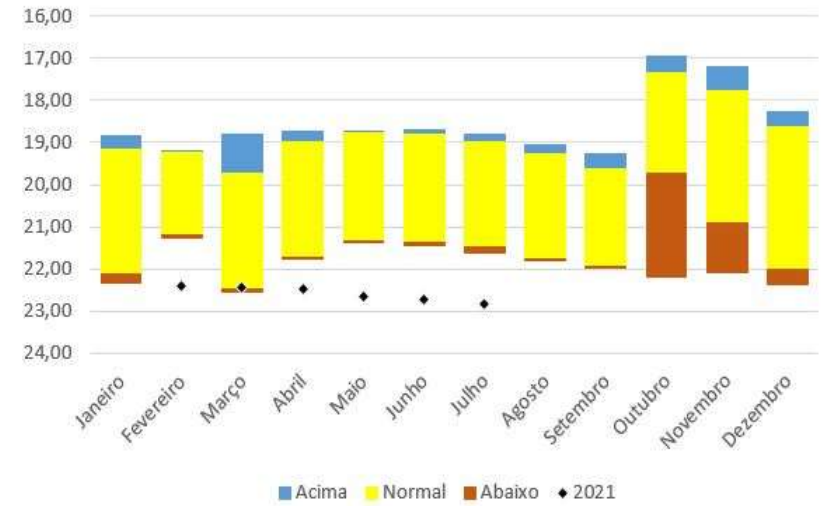
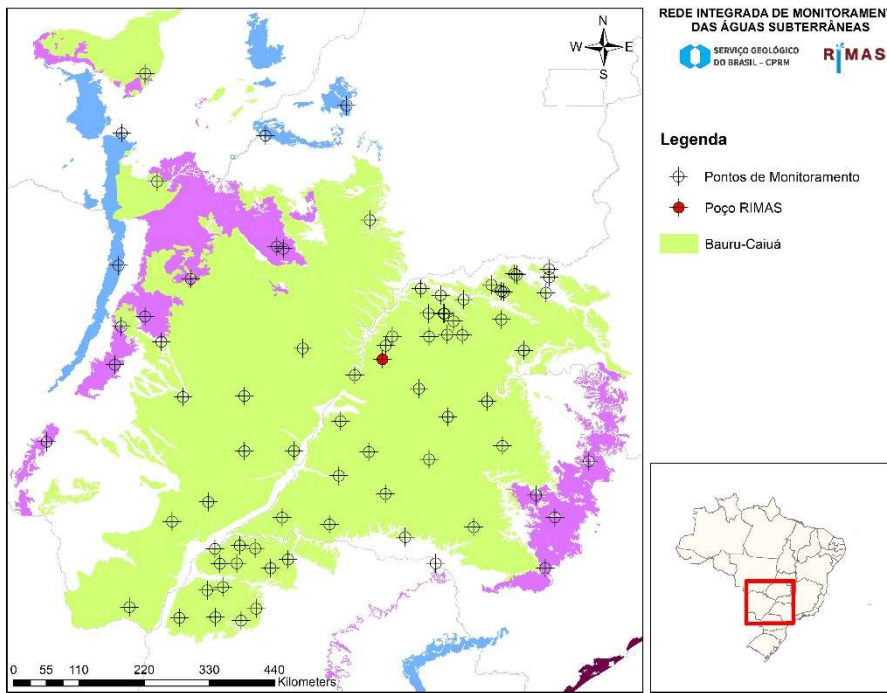
## CONJ. HAB. MARIA DA LUZ QUEIROZ



<b>Número SIAGAS</b>	<b>3100020776</b>
<b>Unidade Responsável</b>	SUREG-BH
<b>Aquífero</b>	Bauru-Caiuá
<b>Município</b>	Carneirinho
<b>Código PCD mais próxima</b>	-
<b>Data início do monitoramento</b>	02-out-2013
<b>Nº de registros</b>	2267
<b>Situação</b>	Ativo

	2010	2011	2012	2013	2014	2015	2016	2017	2018	2019	2020	2021
<b>mínimo</b>				11,70	12,40	10,91	10,44	10,96	9,62	11,55	11,07	13,42
<b>mediana</b>				12,09	12,61	11,79	11,22	12,19	12,06	11,87	12,23	13,66
<b>média</b>				12,07	12,60	11,80	11,34	12,04	11,81	11,91	12,20	13,66
<b>máximo</b>				12,39	12,78	12,77	13,04	12,94	12,97	12,87	13,41	13,89
<b>variação</b>				0,69	0,38	1,86	2,60	1,98	3,35	1,32	2,34	0,47

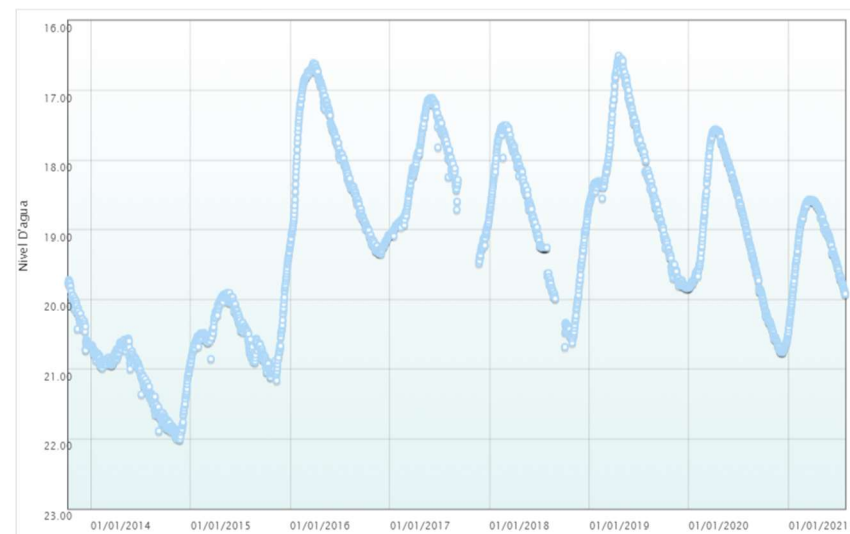
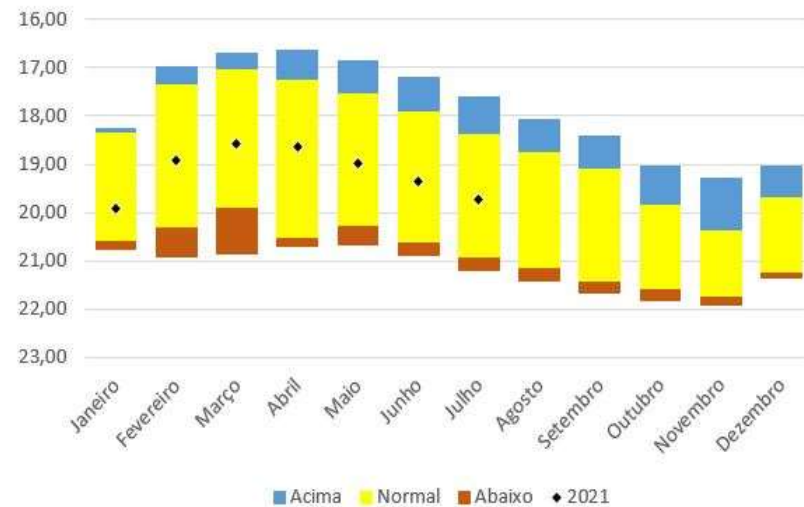
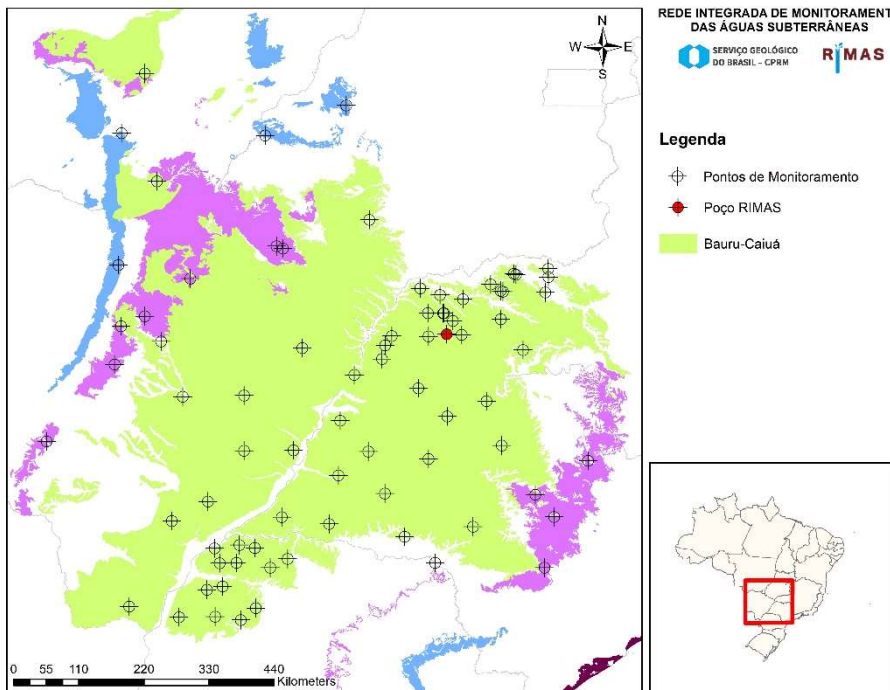
## ESTRELA DA BARRA/ESTÁDIO MUNICIPAL



<b>Número SIAGAS</b>	<b>3100020777</b>
<b>Unidade Responsável</b>	SUREG-BH
<b>Aquífero</b>	Bauru-Caiuá
<b>Município</b>	Carneirinho
<b>Código PCD mais próxima</b>	-
<b>Data início do monitoramento</b>	02-out-2013
<b>Nº de registros</b>	2027
<b>Situação</b>	Ativo

	2010	2011	2012	2013	2014	2015	2016	2017	2018	2019	2020	2021
<b>mínimo</b>				15,88	18,38	21,20	19,20	18,67	18,70	19,76	20,99	22,38
<b>mediana</b>				17,30	18,98	21,55	19,55	18,97	18,81	20,50	21,40	22,58
<b>média</b>				17,44	19,15	21,70	19,88	19,11	18,92	20,47	21,50	22,60
<b>máximo</b>				18,49	20,11	22,70	22,47	19,84	19,40	21,09	22,23	22,93
<b>variação</b>				2,60	1,73	1,50	3,26	1,18	0,70	1,34	1,24	0,56

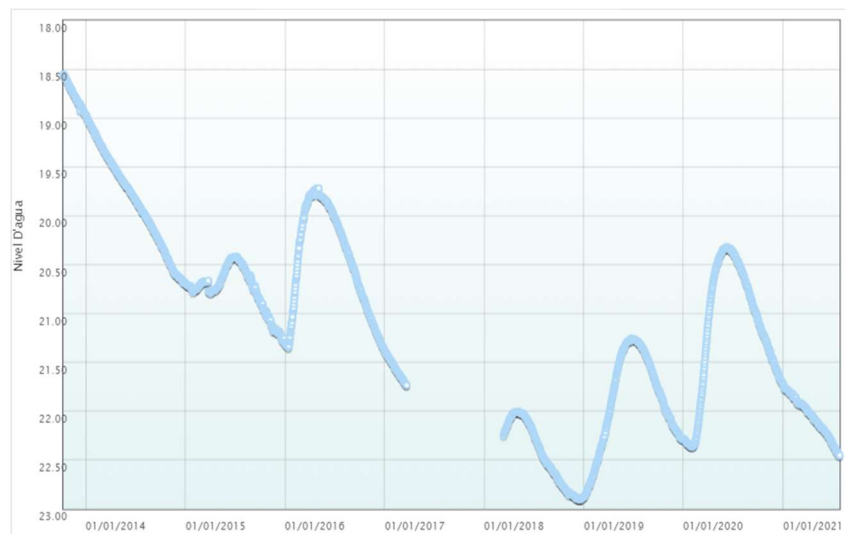
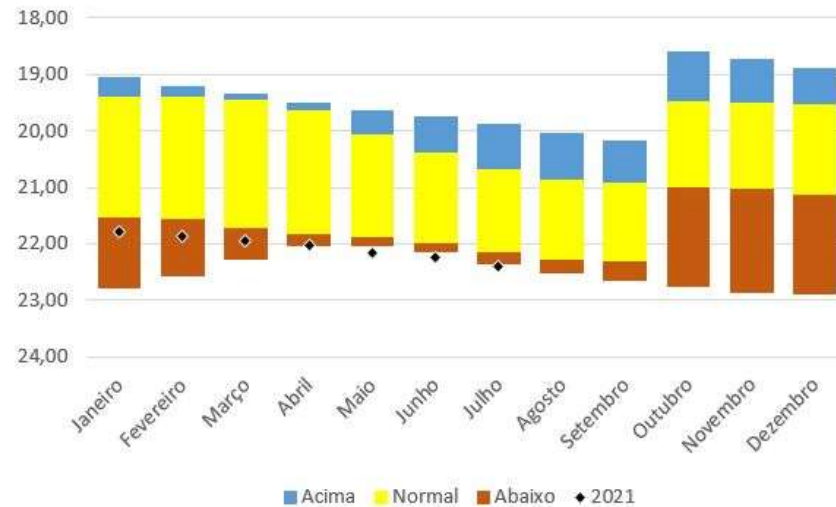
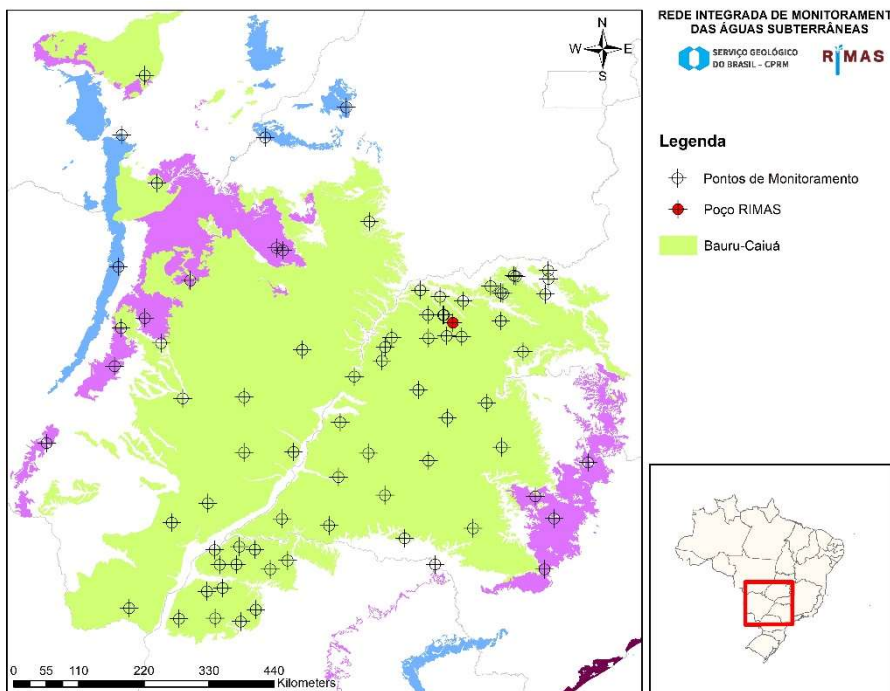
## FAZENDINHA/ESC. FELICIANO ANTONIO DE FARIA



<b>Número SIAGAS</b>	<b>3100020778</b>
<b>Unidade Responsável</b>	SUREG-BH
<b>Aquífero</b>	Bauru-Caiuá
<b>Município</b>	Campina Verde
<b>Código PCD mais próxima</b>	-
<b>Data início do monitoramento</b>	10-out-2013
<b>Nº de registros</b>	2739
<b>Situação</b>	ativo

	2010	2011	2012	2013	2014	2015	2016	2017	2018	2019	2020	2021
<b>mínimo</b>				19,72	20,56	19,25	16,61	17,11	17,50	16,50	17,56	18,56
<b>mediana</b>				20,25	20,99	20,51	18,11	18,17	18,82	18,32	19,29	19,07
<b>média</b>				20,24	21,19	20,45	18,06	18,20	18,87	18,28	19,18	19,17
<b>máximo</b>				20,73	22,01	21,16	19,35	19,48	20,68	19,84	20,76	20,43
<b>variação</b>				1,01	1,45	1,92	2,74	2,38	3,18	3,34	3,20	1,87

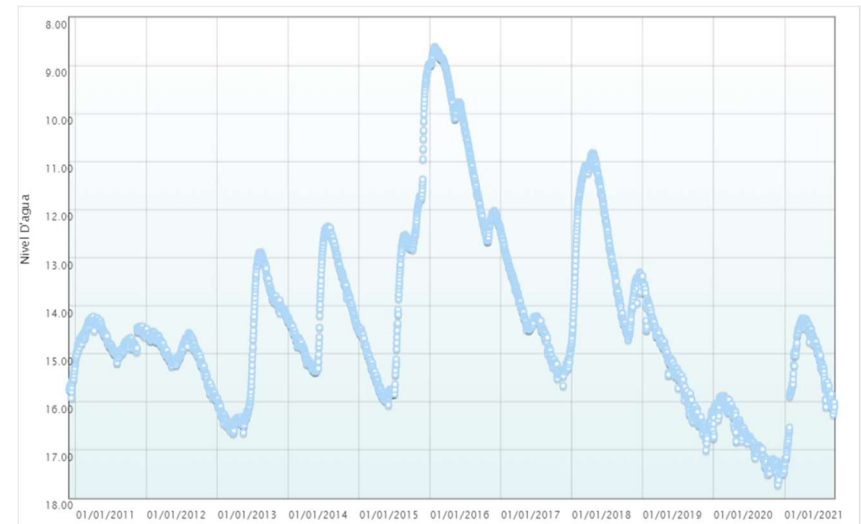
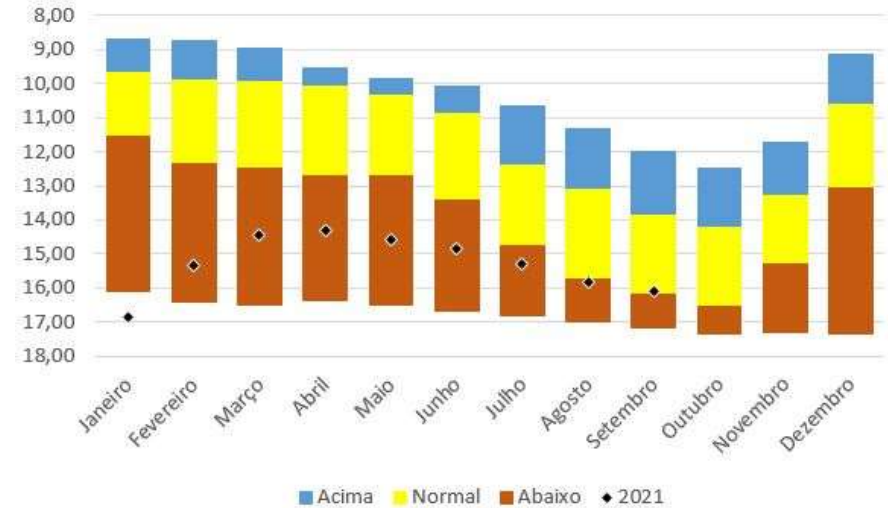
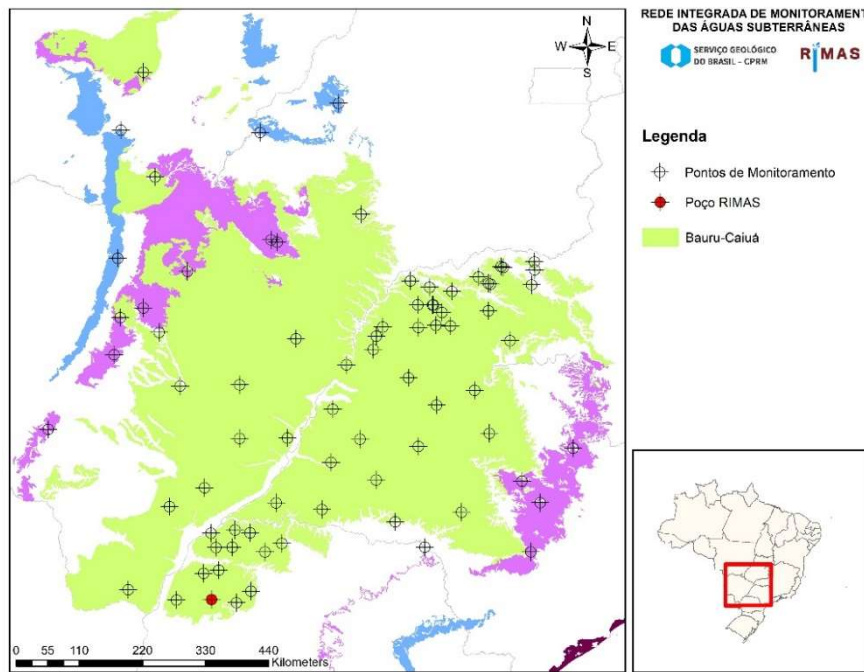
## DISTRITO BASTOS/ESC. ORLANDO PAULO



<b>Número SIAGAS</b>	<b>3100020779</b>
<b>Unidade Responsável</b>	SUREG-BH
<b>Aquífero</b>	Bauru-Caiuá
<b>Município</b>	Ituiutaba
<b>Código PCD mais próxima</b>	-
<b>Data início do monitoramento</b>	10-out-2013
<b>Nº de registros</b>	2495
<b>Situação</b>	Ativo

	2010	2011	2012	2013	2014	2015	2016	2017	2018	2019	2020	2021
<b>mínimo</b>				18,55	18,97	20,42	19,72	21,38	22,00	21,26	20,32	21,73
<b>mediana</b>				18,77	19,83	20,72	20,39	21,57	22,48	21,87	21,07	22,04
<b>média</b>				18,76	19,86	20,76	20,46	21,56	22,45	21,89	21,16	22,06
<b>máximo</b>				18,97	20,69	21,29	21,38	21,73	22,91	22,88	22,37	22,46
<b>variação</b>				0,42	1,72	0,87	1,66	0,35	0,91	1,62	2,05	0,73

## CAMPUS DA UEM-UMUARAMA-PR

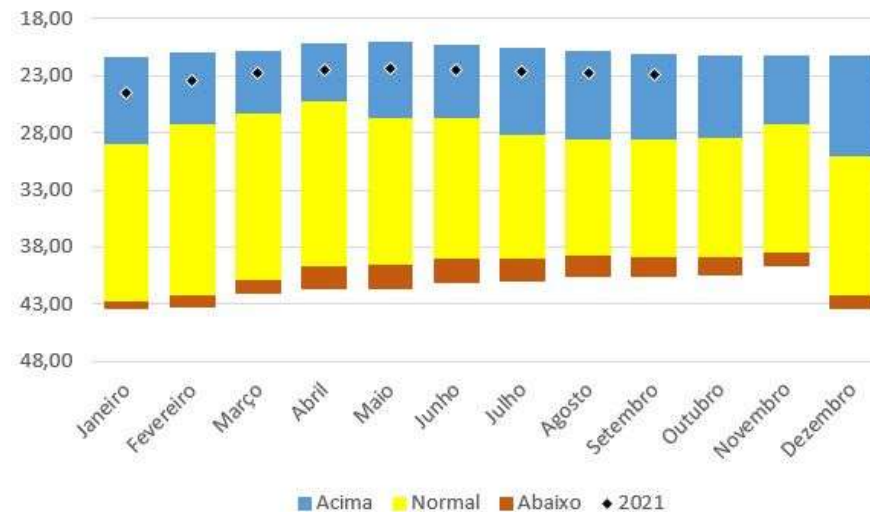
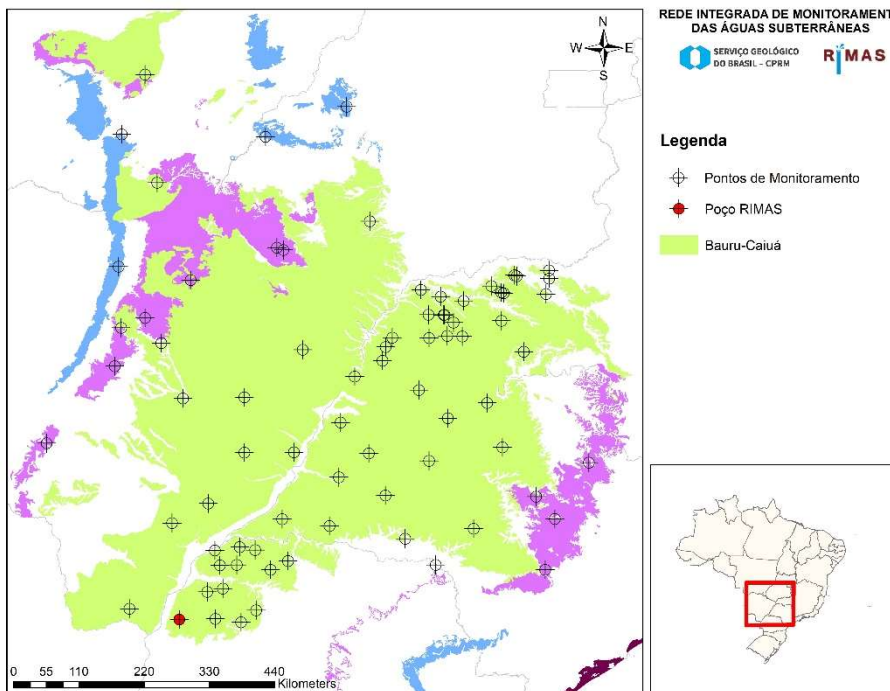


<b>Número SIAGAS</b>	<b>3500026830</b>
<b>Unidade Responsável</b>	SUREG-SP
<b>Aquífero</b>	Bauru-Caiuá
<b>Município</b>	Campo Florido
<b>Código PCD mais próxima</b>	-
<b>Data início do monitoramento</b>	27-jul-2010
<b>Nº de registros</b>	3937
<b>Situação</b>	Ativo

	2010	2011	2012	2013	2014	2015	2016	2017	2018	2019	2020	2021
<b>mínimo</b>	15,12	14,22	14,48	12,88	12,35	8,97	8,61	12,48	10,82	13,51	15,87	14,26
<b>mediana</b>	15,56	14,68	14,96	14,85	14,25	14,57	10,38	14,40	12,93	15,46	16,77	15,02
<b>média</b>	15,53	14,66	15,03	14,97	14,01	13,77	10,58	14,35	12,71	15,43	16,73	15,24
<b>máximo</b>	15,92	15,18	15,97	16,65	15,37	16,06	12,66	15,66	14,70	17,00	17,72	17,27
<b>variação</b>	0,80	0,96	1,49	3,77	3,02	7,09	4,05	3,18	3,88	3,49	1,85	3,01



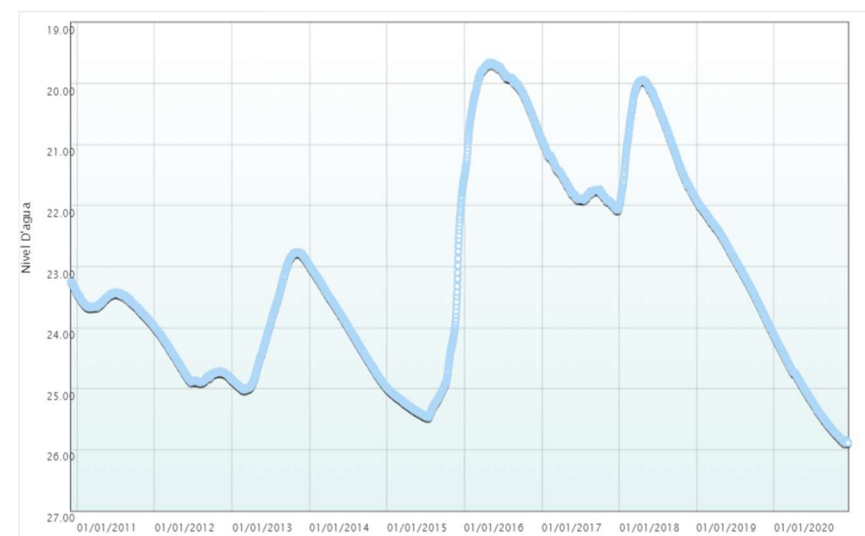
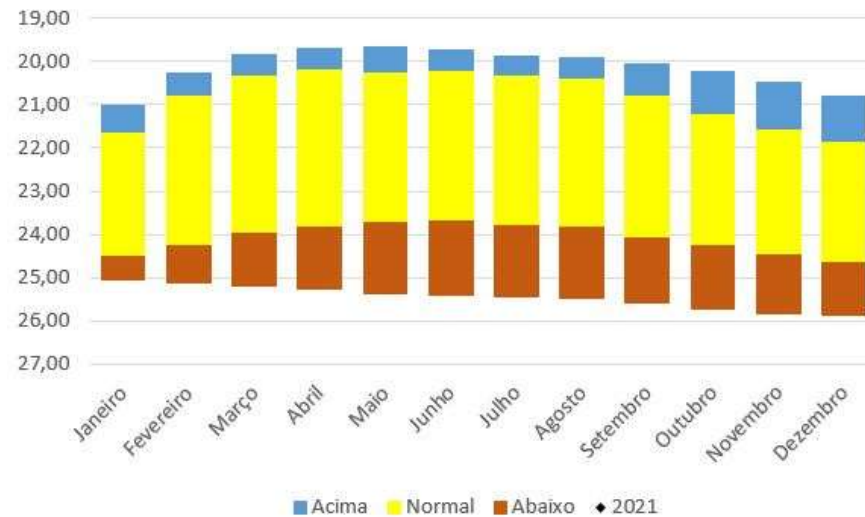
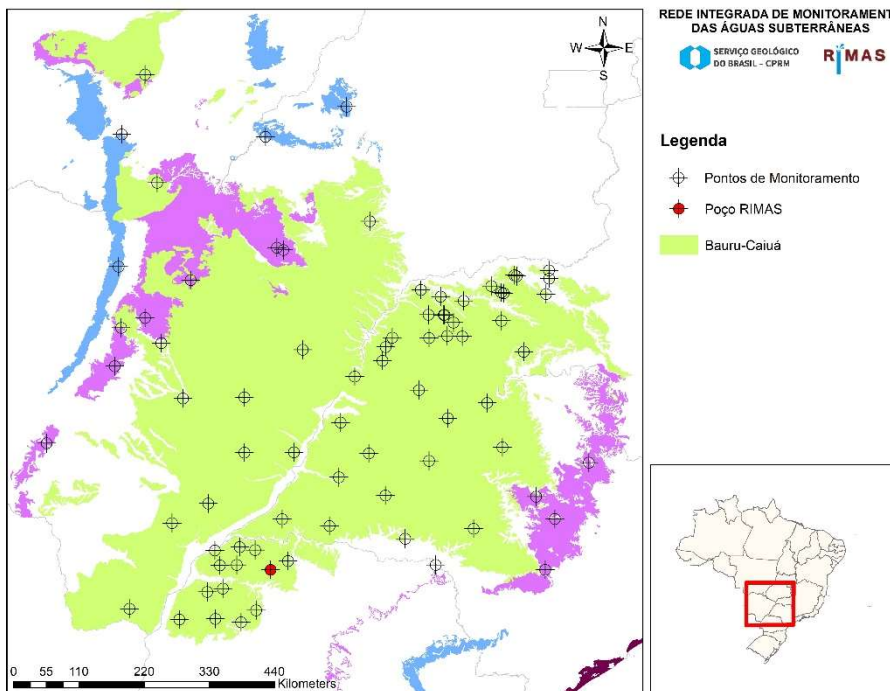
## ESTADIO MUNICIPAL JOSE ABRUCEIS



<b>Número SIAGAS</b>	<b>3500026831</b>
<b>Unidade Responsável</b>	SUREG-SP
<b>Aquífero</b>	Bauru-Caiuá
<b>Município</b>	Altonia
<b>Código PCD mais próxima</b>	-
<b>Data início do monitoramento</b>	06-dez-2010
<b>Nº de registros</b>	3937
<b>Situação</b>	Ativo

	2010	2011	2012	2013	2014	2015	2016	2017	2018	2019	2020	2021
<b>mínimo</b>	43,35	38,04	33,06	32,47	31,29	28,33	22,03	22,02	20,07	21,38	22,66	22,35
<b>mediana</b>	43,39	41,00	34,66	33,66	32,17	32,35	24,19	22,15	20,93	22,43	23,26	22,74
<b>média</b>	43,40	41,06	35,04	34,82	32,58	31,62	24,48	22,20	20,90	22,41	23,49	22,96
<b>máximo</b>	43,44	43,41	38,03	38,40	34,02	33,77	28,29	22,45	22,32	23,25	25,40	25,36
<b>variação</b>	0,09	5,37	4,97	5,94	2,72	5,44	6,26	0,43	2,25	1,87	2,74	3,01

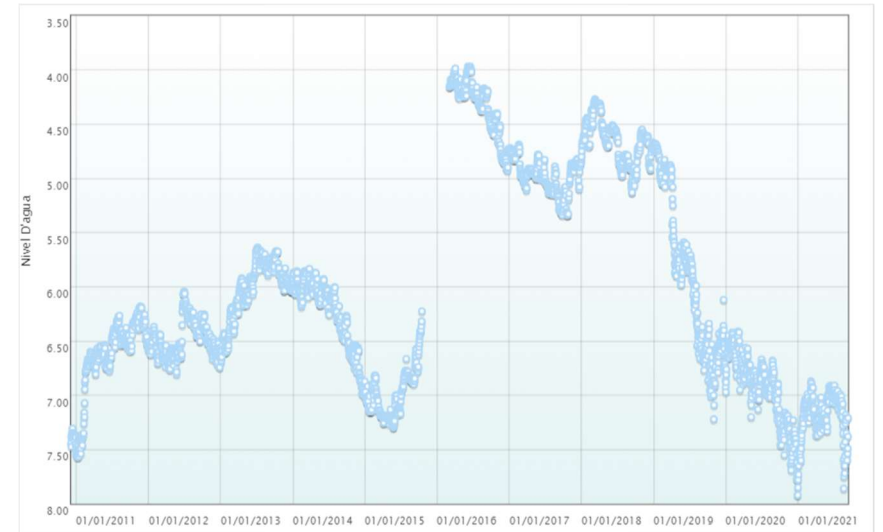
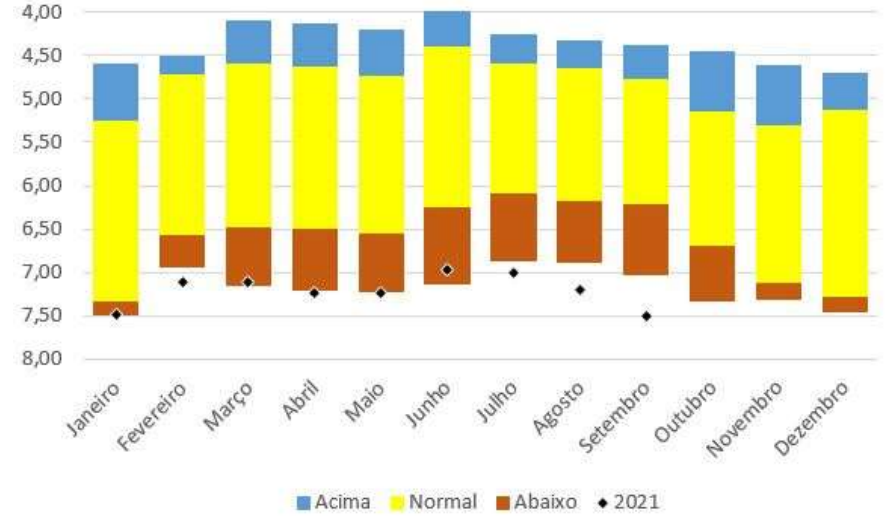
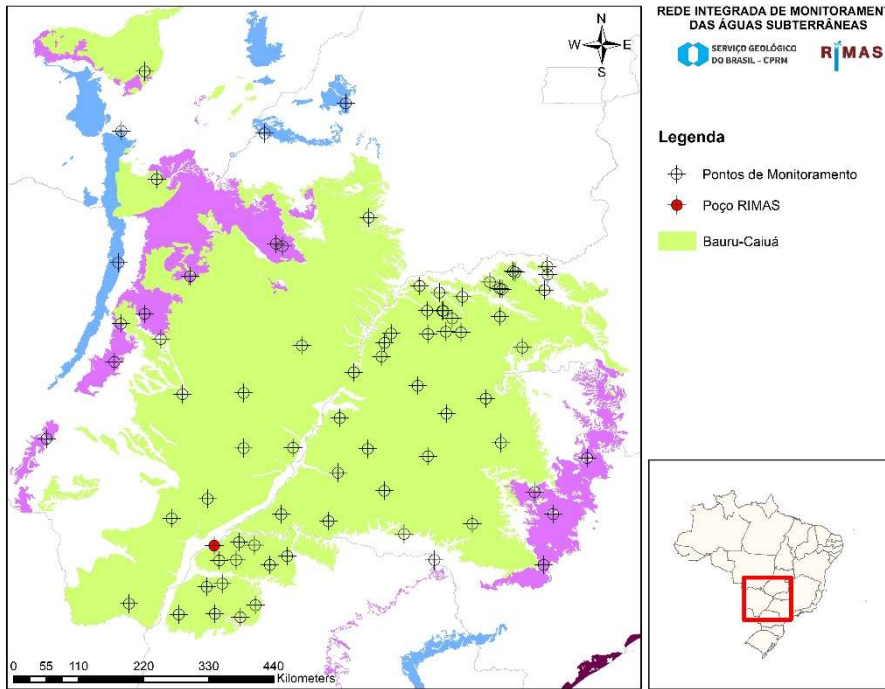
## Soc. Rural do Noroeste do Paraná



<b>Número SIAGAS</b>	<b>3500026832</b>
<b>Unidade Responsável</b>	SUREG-SP
<b>Aquífero</b>	Bauru-Caiuá
<b>Município</b>	Paranaíba
<b>Código PCD mais próxima</b>	-
<b>Data início do monitoramento</b>	04-dez-2010
<b>Nº de registros</b>	3663
<b>Situação</b>	Ativo

	2010	2011	2012	2013	2014	2015	2016	2017	2018	2019	2020	2021
<b>mínimo</b>	23,23	23,42	23,97	22,76	22,98	21,54	19,66	20,92	19,94	21,91	24,13	
<b>mediana</b>	23,33	23,60	24,74	23,92	23,98	25,16	20,01	21,77	20,79	22,88	25,18	
<b>média</b>	23,32	23,61	24,62	23,90	23,99	24,82	20,14	21,68	20,83	22,93	25,14	
<b>máximo</b>	23,42	23,98	24,90	25,02	24,97	25,47	21,52	22,07	22,01	24,12	25,89	
<b>variação</b>	0,19	0,56	0,93	2,26	1,99	3,93	1,86	1,15	2,07	2,21	1,76	

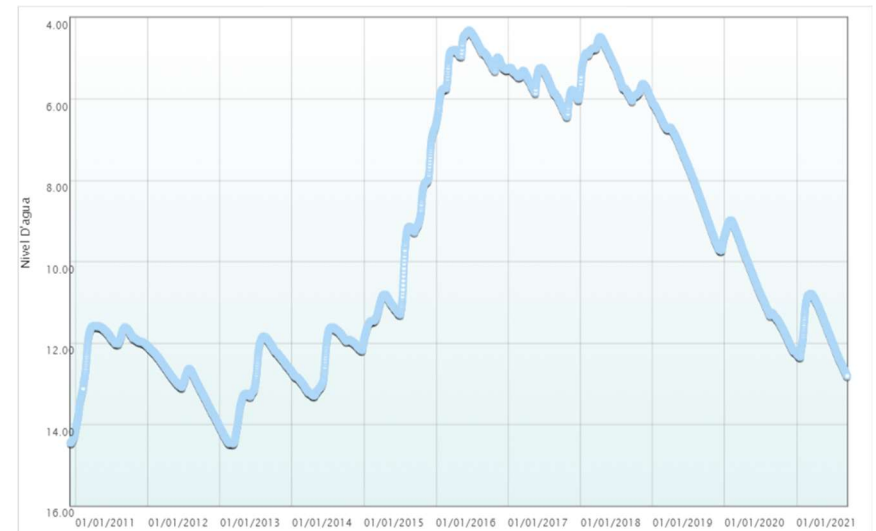
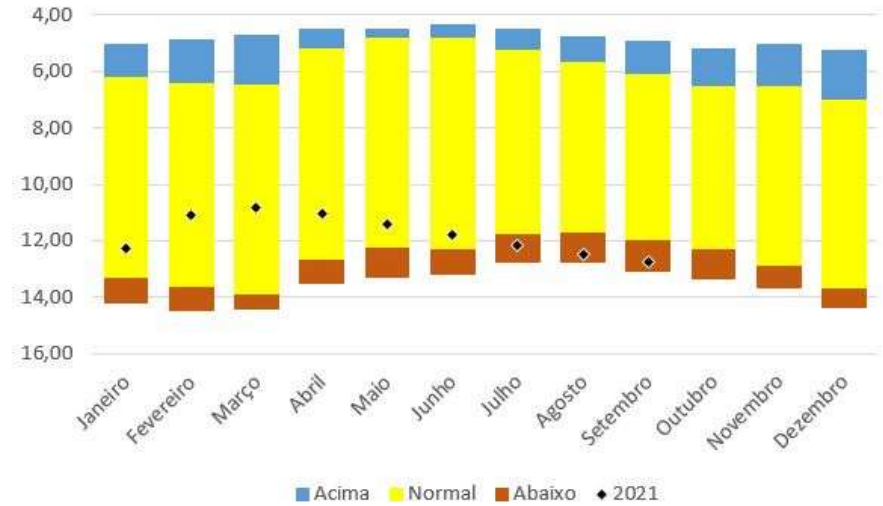
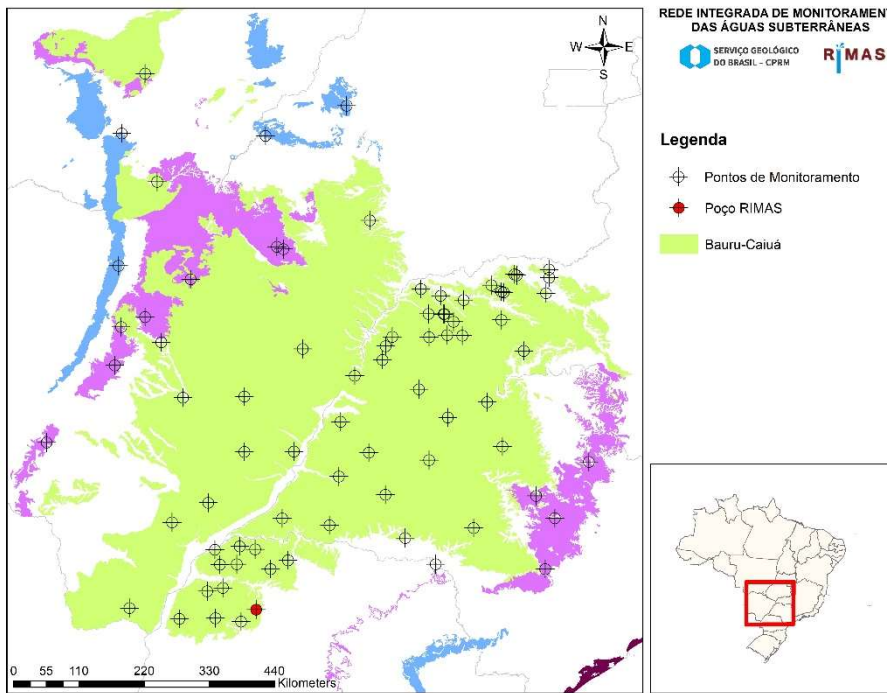
## CENTRO ESPORTIVO POLACO ROMÃO



<b>Número SIAGAS</b>	<b>3500026833</b>
<b>Unidade Responsável</b>	SUREG-SP
<b>Aquífero</b>	Bauru-Caiuá
<b>Município</b>	Porto Rico
<b>Código PCD mais próxima</b>	-
<b>Data início do monitoramento</b>	05-dez-2010
<b>Nº de registros</b>	3796
<b>Situação</b>	Ativo

	2010	2011	2012	2013	2014	2015	2016	2017	2018	2019	2020	2021
<b>mínimo</b>	7,31	6,18	6,04	5,64	5,83	6,23	3,97	4,69	4,27	4,68	6,41	6,87
<b>mediana</b>	7,37	6,56	6,52	5,98	6,12	7,02	4,25	4,96	4,64	5,87	6,88	7,17
<b>média</b>	7,38	6,63	6,49	6,02	6,24	6,98	4,34	4,99	4,66	5,88	6,94	7,19
<b>máximo</b>	7,54	7,57	6,81	6,70	7,01	7,30	4,93	5,34	5,13	7,22	7,92	7,86
<b>variação</b>	0,23	1,39	0,76	1,06	1,17	1,07	0,96	0,65	0,86	2,54	1,51	0,99

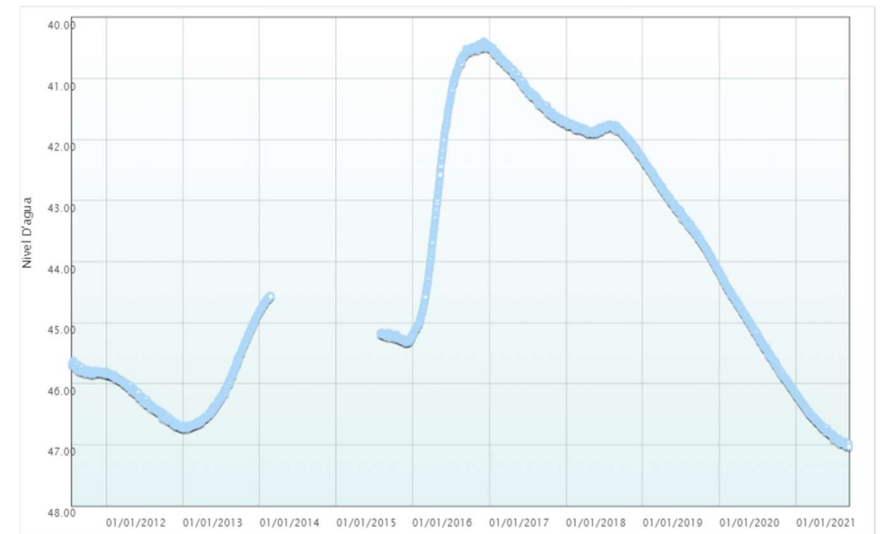
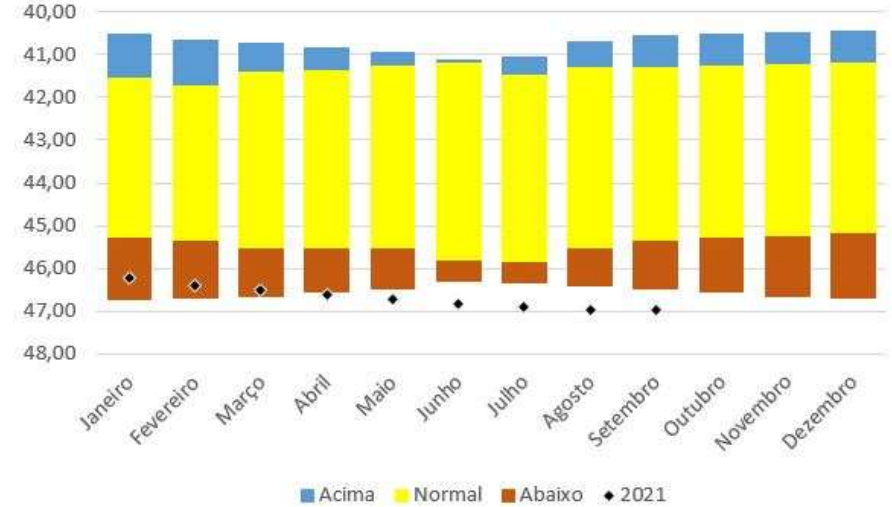
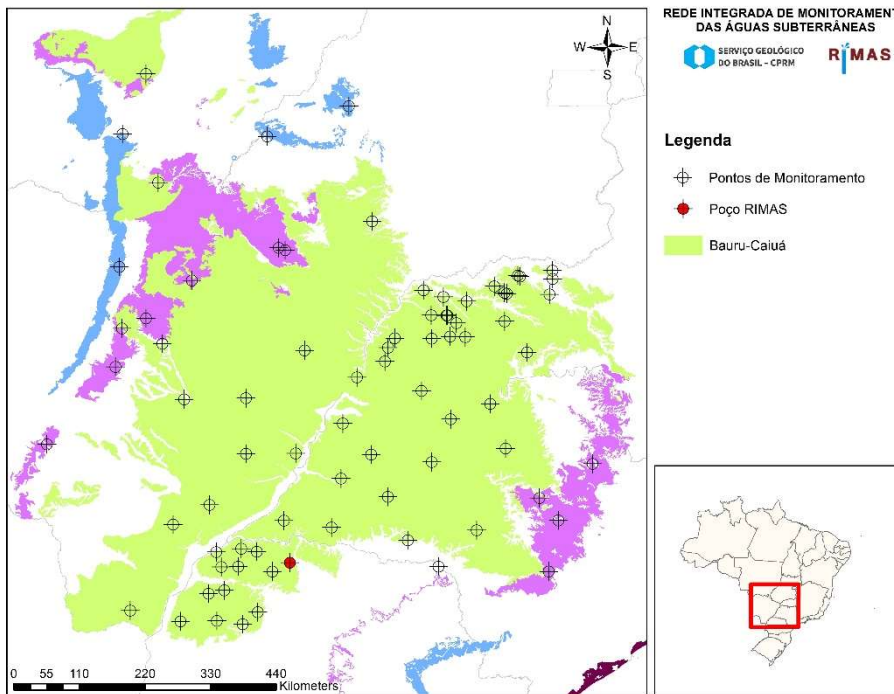
## SECRETARIA MUNICIPAL DE AGRICULTURA



<b>Número SIAGAS</b>	<b>3500026834</b>
<b>Unidade Responsável</b>	SUREG-SP
<b>Aquífero</b>	Bauru-Caiuá
<b>Município</b>	Cianorte
<b>Código PCD mais próxima</b>	-
<b>Data início do monitoramento</b>	05-dez-2010
<b>Nº de registros</b>	3937
<b>Situação</b>	Ativo

	2010	2011	2012	2013	2014	2015	2016	2017	2018	2019	2020	2021
<b>mínimo</b>	14,15	11,57	12,06	11,84	11,61	6,63	4,32	5,23	4,48	6,08	8,98	10,79
<b>mediana</b>	14,37	11,88	12,88	12,91	12,15	10,83	4,93	5,63	5,36	7,65	10,80	11,74
<b>média</b>	14,35	12,04	12,93	13,03	12,42	9,97	5,03	5,67	5,32	7,81	10,64	11,71
<b>máximo</b>	14,45	14,12	14,06	14,48	13,30	11,91	6,61	6,44	6,07	9,73	12,25	12,81
<b>variação</b>	0,31	2,55	2,00	2,64	1,69	5,28	2,29	1,21	1,59	3,65	3,27	2,02

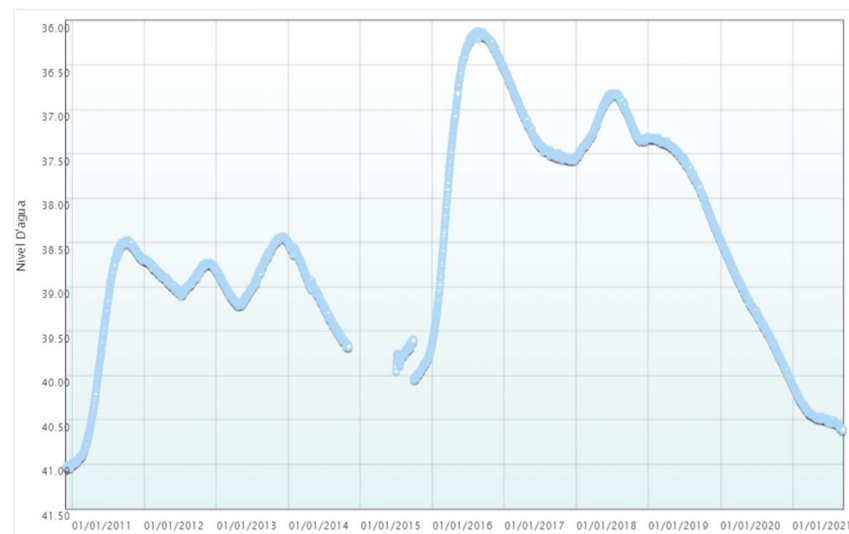
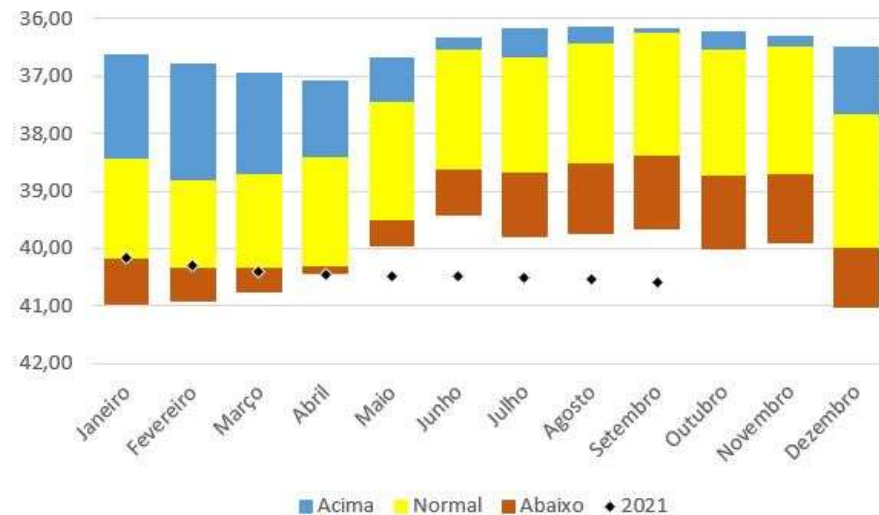
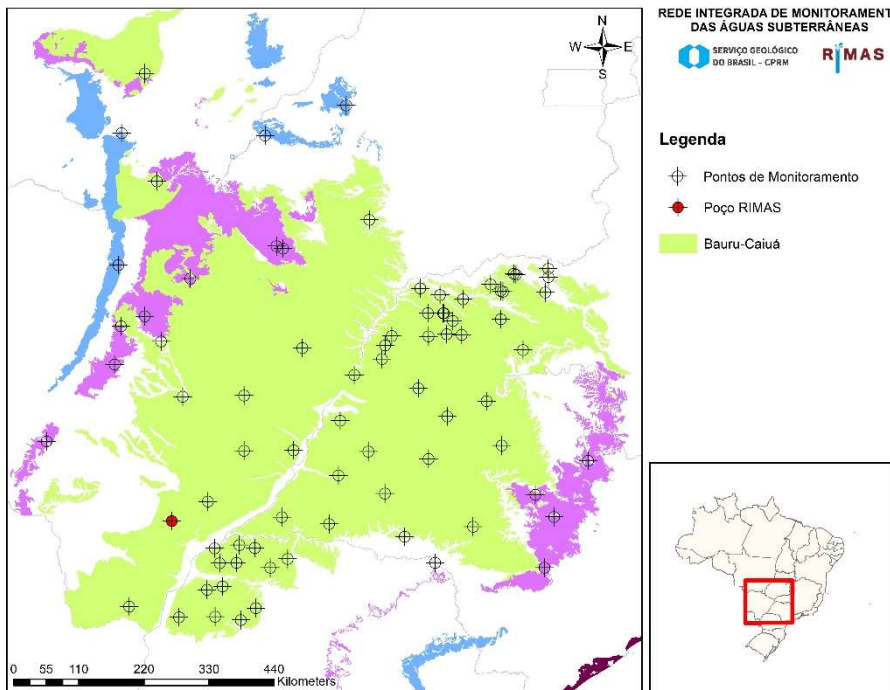
## ASSOCIAÇÃO RURAL DE PARANACITY E CRUZEIRO DO SUL



<b>Número SIAGAS</b>	<b>3500026835</b>
<b>Unidade Responsável</b>	SUREG-SP
<b>Aquífero</b>	Bauru-Caiuá
<b>Município</b>	Paranacity
<b>Código PCD mais próxima</b>	-
<b>Data início do monitoramento</b>	22-jul-2011
<b>Nº de registros</b>	3183
<b>Situação</b>	Ativo

	2010	2011	2012	2013	2014	2015	2016	2017	2018	2019	2020	2021
<b>mínimo</b>		45,62	45,80	44,82	44,56	45,16	40,39	40,47	41,70	42,33	44,16	46,17
<b>mediana</b>		45,80	46,27	46,23	44,67	45,23	41,28	41,21	41,84	43,20	45,22	46,71
<b>média</b>		45,78	46,27	46,04	44,67	45,24	42,10	41,15	41,89	43,22	45,21	46,67
<b>máximo</b>		45,85	46,73	46,74	44,82	45,33	45,19	41,73	42,31	44,16	46,18	47,03
<b>variação</b>		0,23	0,93	1,92	0,26	0,17	4,80	1,26	0,61	1,83	2,02	0,86

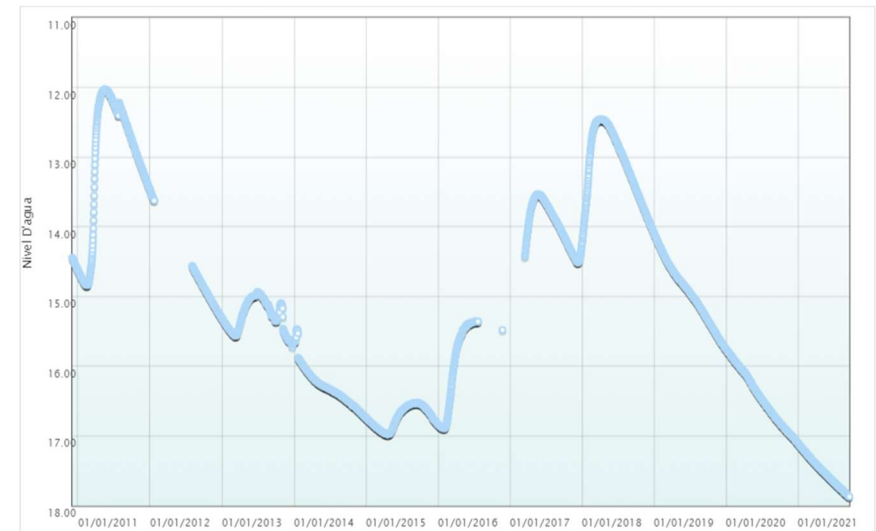
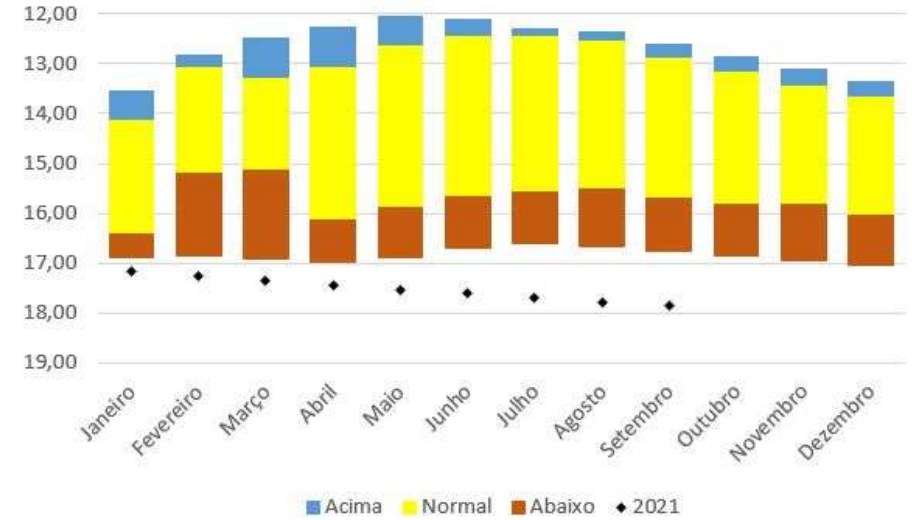
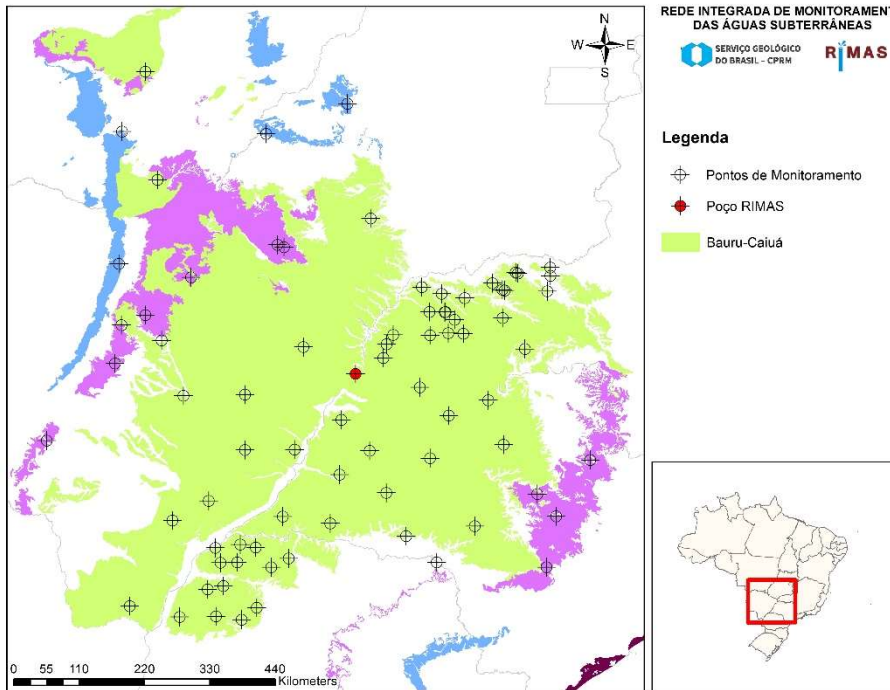
## ESCOLA MUN. BENEDITA DE OLIVEIRA - COL AGRICOLA



<b>Número SIAGAS</b>	<b>3500026836</b>
<b>Unidade Responsável</b>	SUREG-SP
<b>Aquífero</b>	Bauru-Caiuá
<b>Município</b>	Ivinhema
<b>Código PCD mais próxima</b>	-
<b>Data início do monitoramento</b>	01-dez-2010
<b>Nº de registros</b>	3702
<b>Situação</b>	Ativo

	2010	2011	2012	2013	2014	2015	2016	2017	2018	2019	2020	2021
<b>mínimo</b>	41,00	38,47	38,68	38,43	38,50	39,59	36,12	36,56	36,82	37,32	38,47	40,11
<b>mediana</b>	41,02	39,15	38,87	38,91	39,09	39,80	36,43	37,42	37,17	37,58	39,31	40,48
<b>média</b>	41,02	39,51	38,87	38,85	39,11	39,81	37,00	37,27	37,15	37,70	39,30	40,43
<b>máximo</b>	41,05	41,01	39,10	39,22	39,68	40,05	39,62	37,58	37,53	38,47	40,11	40,62
<b>variação</b>	0,05	2,53	0,42	0,79	1,19	0,46	3,50	1,02	0,71	1,15	1,64	0,51

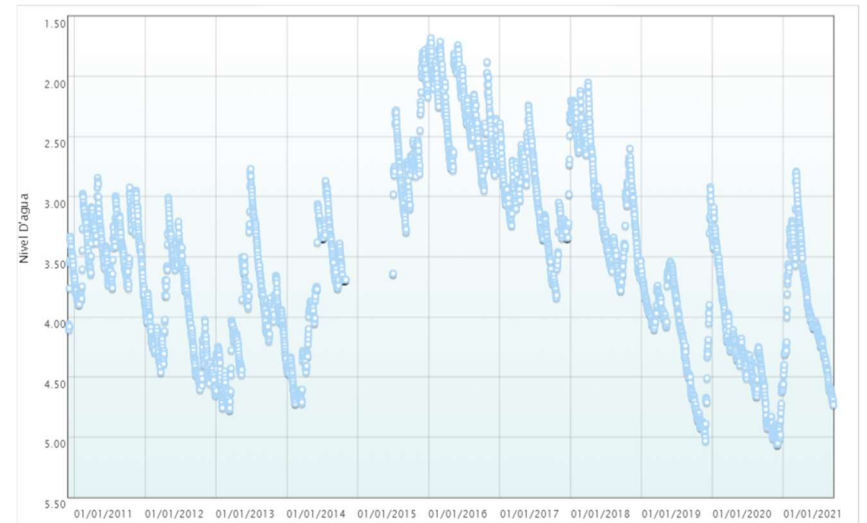
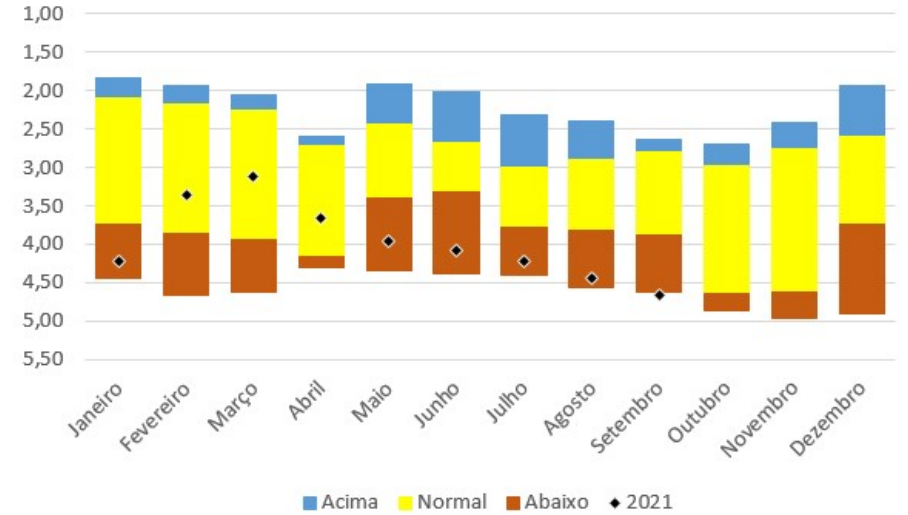
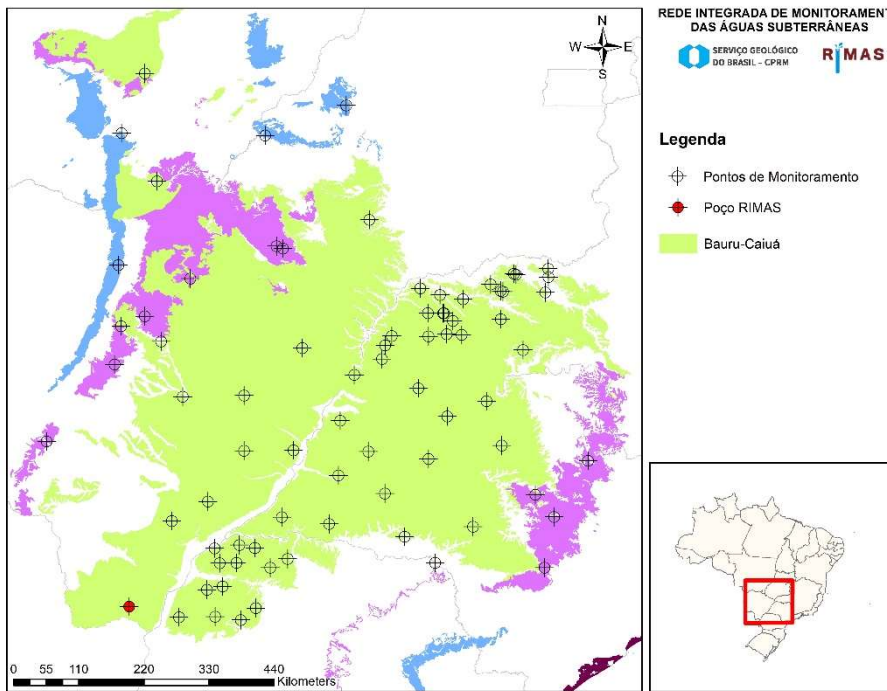
## E.M.Agric. Benedito da Silva Queiroz



<b>Número SIAGAS</b>	<b>3500026837</b>
<b>Unidade Responsável</b>	SUREG-SP
<b>Aquífero</b>	Bauru-Caiuá
<b>Município</b>	Aparecida do Taboado
<b>Código PCD mais próxima</b>	-
<b>Data início do monitoramento</b>	03-dez-2010
<b>Nº de registros</b>	3516
<b>Situação</b>	Ativo

	2010	2011	2012	2013	2014	2015	2016	2017	2018	2019	2020	2021
<b>mínimo</b>	14,45	12,03	13,46	14,93	15,47	16,52	15,36	13,53	12,46	14,10	15,75	17,11
<b>mediana</b>	14,54	12,75	14,89	15,29	16,33	16,74	15,66	13,94	13,07	14,94	16,48	17,52
<b>média</b>	14,53	13,05	14,76	15,28	16,30	16,73	15,96	13,98	13,14	14,96	16,46	17,51
<b>máximo</b>	14,62	14,84	15,31	15,72	16,74	16,98	16,89	14,51	14,22	15,75	17,10	17,87
<b>variação</b>	0,17	2,81	1,85	0,79	1,27	0,45	1,53	0,98	1,76	1,65	1,35	0,76

## VIVEIRO MUNICIPAL

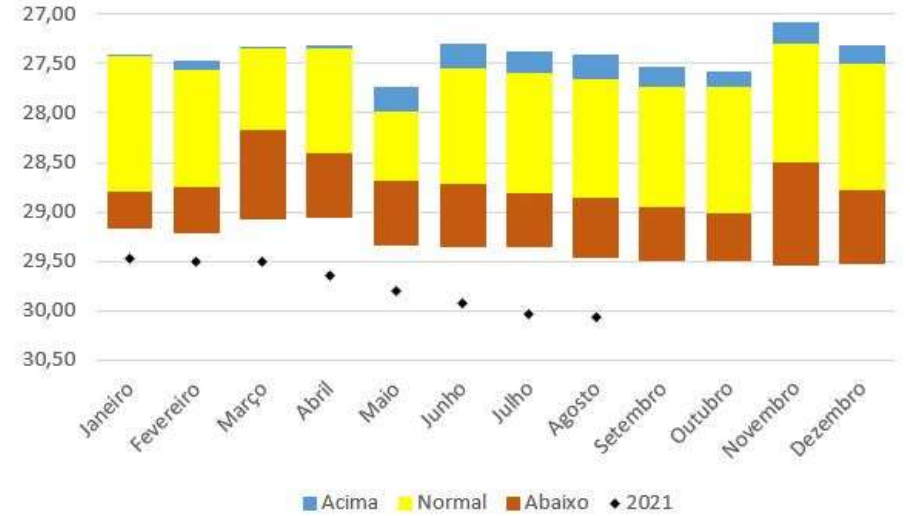
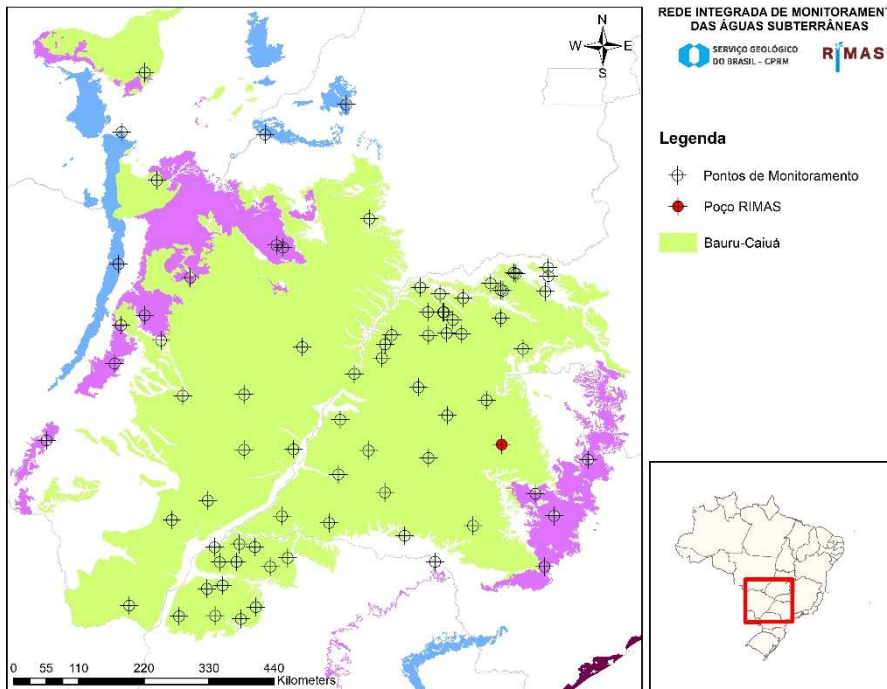


<b>Número SIAGAS</b>	<b>3500026840</b>
<b>Unidade Responsável</b>	SUREG-SP
<b>Aquífero</b>	Bauru-Caiuá
<b>Município</b>	Iguatemi
<b>Código PCD mais próxima</b>	-
<b>Data início do monitoramento</b>	01-12-2010
<b>Nº de registros</b>	3701
<b>Situação</b>	Ativo

	2010	2011	2012	2013	2014	2015	2016	2017	2018	2019	2020	2021
<b>mínimo</b>	3,33	2,84	3,01	2,77	2,87	1,76	1,68	2,24	2,05	2,92	3,09	2,79
<b>mediana</b>	3,54	3,41	4,13	4,01	3,77	2,70	2,32	3,05	3,04	4,02	4,36	4,03
<b>média</b>	3,63	3,41	4,02	4,00	3,88	2,60	2,30	3,05	3,02	4,12	4,35	3,91
<b>máximo</b>	4,11	3,90	4,65	4,77	4,72	3,64	2,95	3,84	3,78	5,03	5,06	4,73
<b>variação</b>	0,78	1,06	1,64	2,01	1,85	1,88	1,27	1,60	1,73	2,11	1,97	1,94



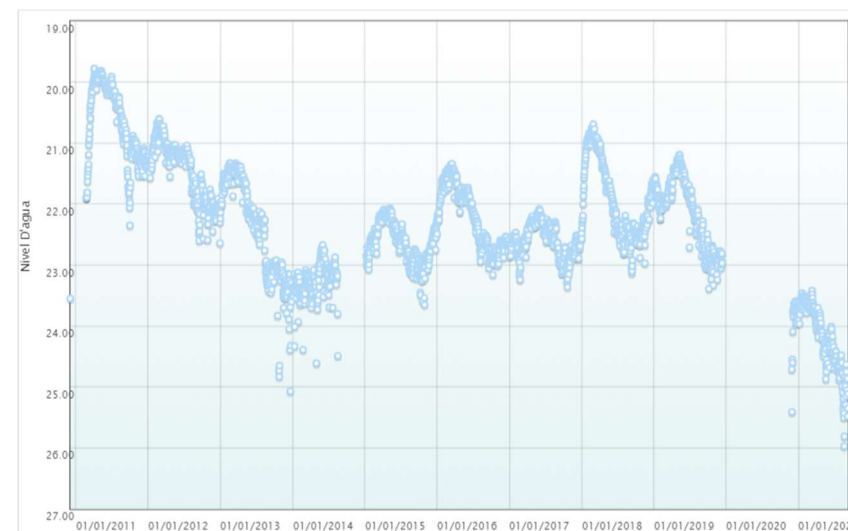
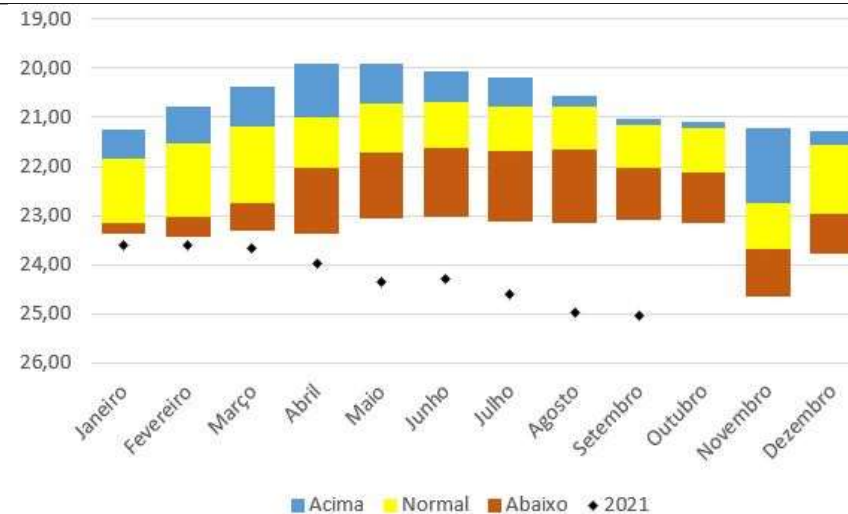
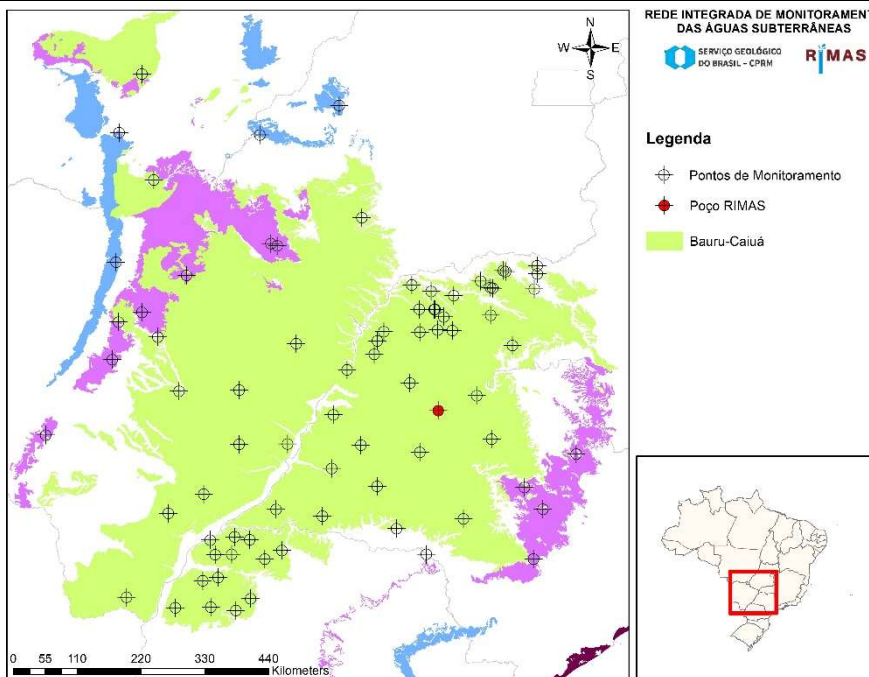
## POLO REGIONAL DE DESENV. TECNOLÓGICO



<b>Número SIAGAS</b>	<b>3500027320</b>
<b>Unidade Responsável</b>	SUREG-SP
<b>Aquífero</b>	Bauru-Caiuá
<b>Município</b>	Pindorama
<b>Código PCD mais próxima</b>	-
<b>Data início do monitoramento</b>	23-nov--2010
<b>Nº de registros</b>	3465
<b>Situação</b>	Ativo

	2010	2011	2012	2013	2014	2015	2016	2017	2018	2019	2020	2021
<b>mínimo</b>	26,99	27,28	27,60	27,94	28,22	29,15	28,52	28,51	28,95	29,03	29,03	29,43
<b>mediana</b>	27,27	27,45	27,75	28,14	28,89	29,40	28,60	28,78	29,01	29,14	29,16	29,65
<b>média</b>	27,25	27,47	27,83	28,12	28,79	29,39	28,68	28,83	29,01	29,17	29,22	29,70
<b>máximo</b>	27,37	27,70	28,25	28,25	29,22	29,57	29,04	29,19	29,15	29,36	29,61	30,08
<b>variação</b>	0,38	0,42	0,65	0,31	1,00	0,42	0,52	0,68	0,20	0,33	0,58	0,65

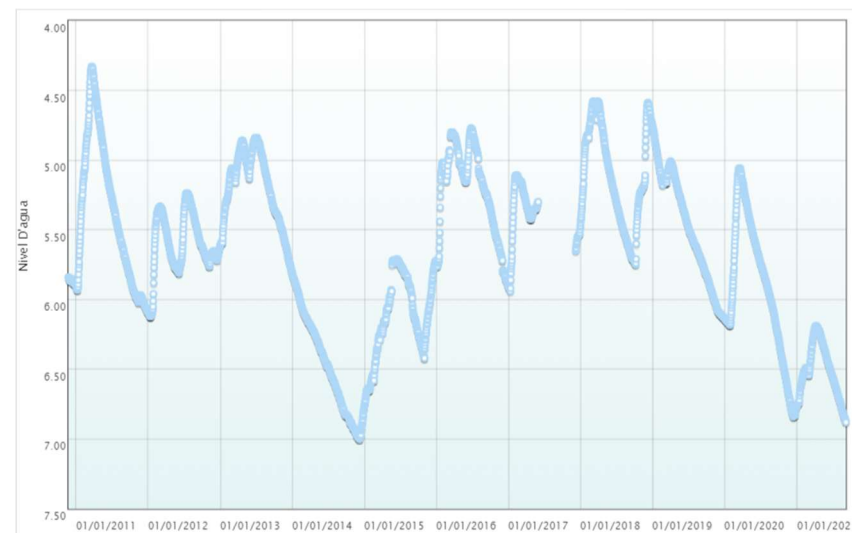
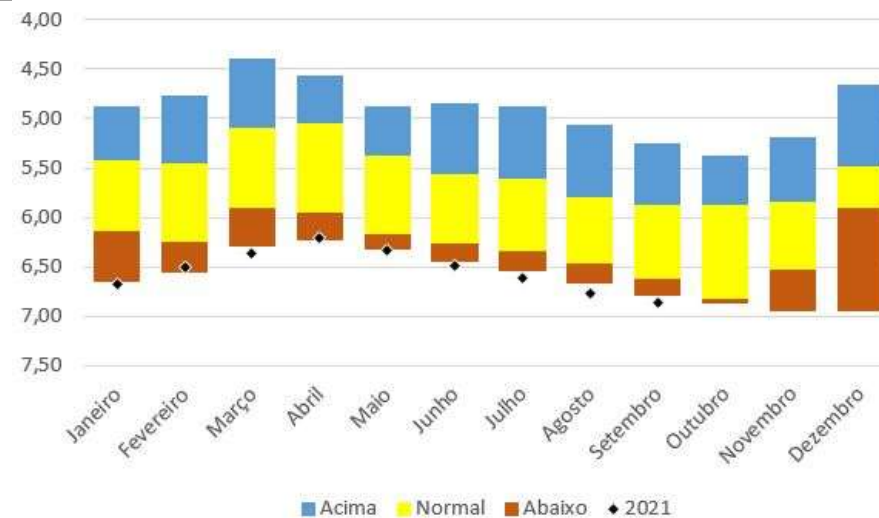
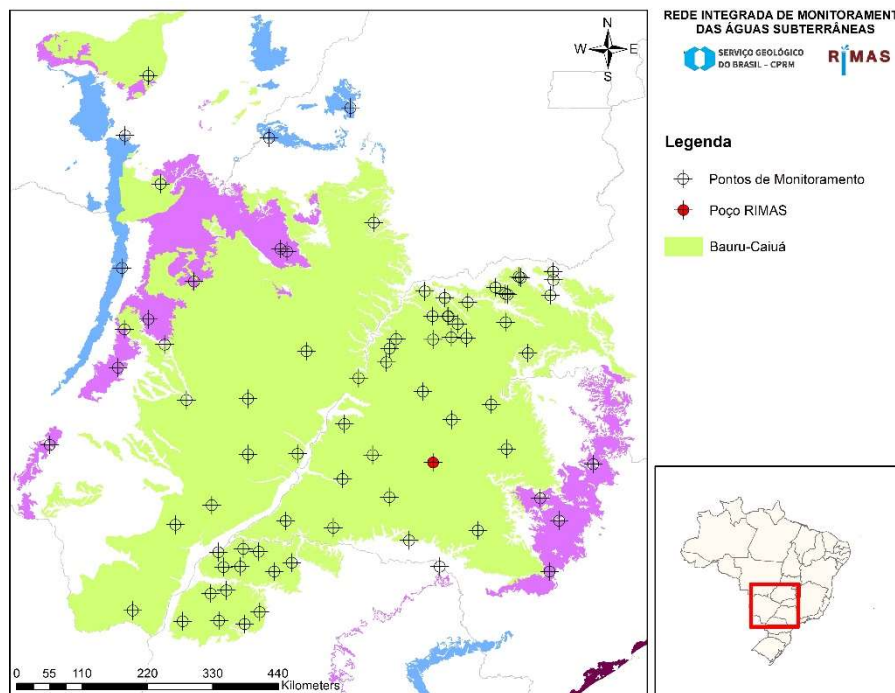
### Sítio Escola da APAE



<b>Número SIAGAS</b>	<b>3500027321</b>
<b>Unidade Responsável</b>	SUREG-SP
<b>Aquífero</b>	Bauru-Caiuá
<b>Município</b>	Monte Aprazível
<b>Código PCD mais próxima</b>	-
<b>Data início do monitoramento</b>	04-dez--2010
<b>Nº de registros</b>	3355
<b>Situação</b>	Ativo

	2010	2011	2012	2013	2014	2015	2016	2017	2018	2019	2020	2021
<b>mínimo</b>	23,55	19,78	20,60	21,33	22,67	22,07	21,34	22,08	20,69	21,19	23,59	23,42
<b>mediana</b>	23,55	20,60	21,28	22,24	23,25	22,61	22,21	22,59	22,05	21,99	23,76	24,13
<b>média</b>	23,55	20,66	21,45	22,39	23,27	22,63	22,21	22,60	21,92	22,13	23,90	24,18
<b>máximo</b>	23,55	22,35	22,64	25,07	24,61	23,65	23,16	23,36	23,13	23,39	25,41	25,97
<b>variação</b>	0,00	2,57	2,04	3,74	1,94	1,58	1,82	1,28	2,44	2,20	1,82	2,55

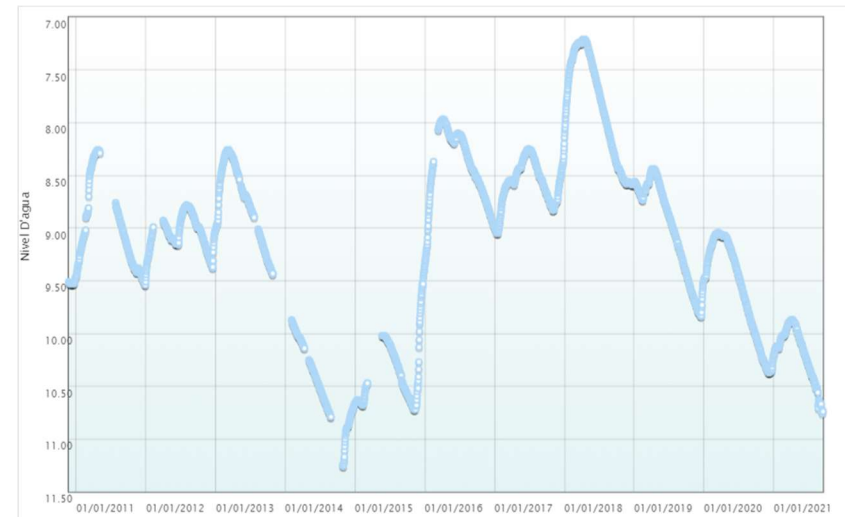
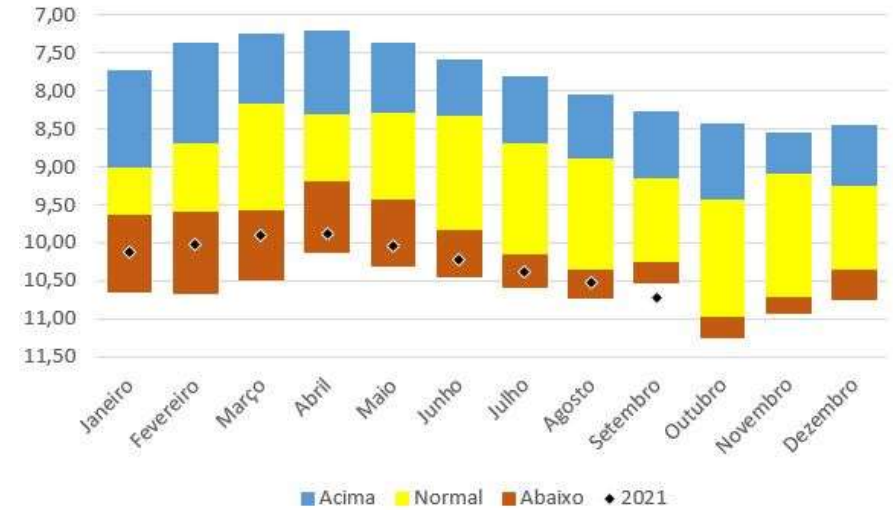
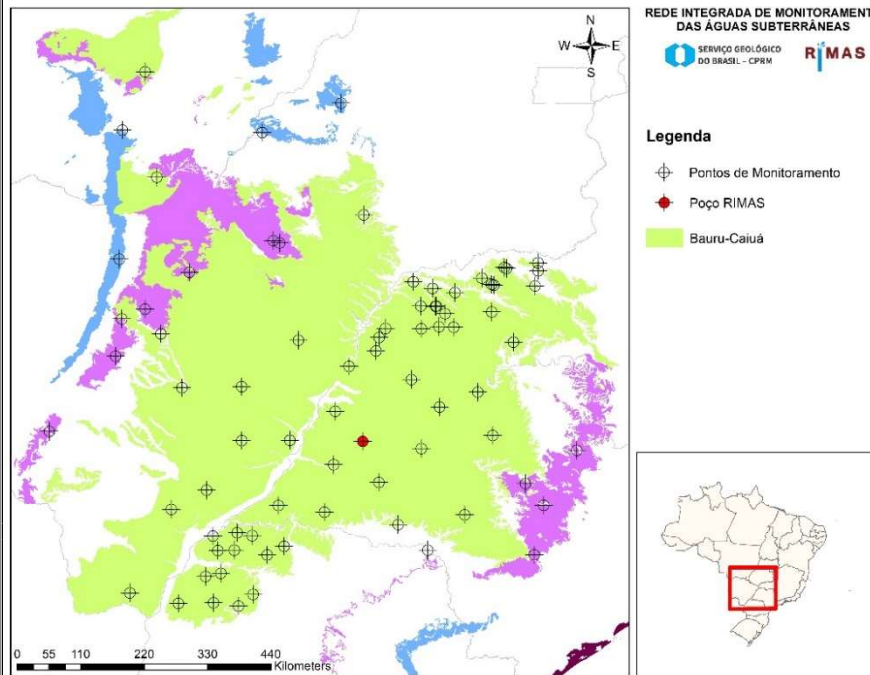
## PENAPOLIS



<b>Número SIAGAS</b>	<b>3500027322</b>
<b>Unidade Responsável</b>	SUREG-SP
<b>Aquífero</b>	Bauru-Caiuá
<b>Município</b>	Penápolis
<b>Código PCD mais próxima</b>	-
<b>Data início do monitoramento</b>	23-nov-2010
<b>Nº de registros</b>	3753
<b>Situação</b>	Ativo

	2010	2011	2012	2013	2014	2015	2016	2017	2018	2019	2020	2021
<b>mínimo</b>	5,84	4,33	5,24	4,84	5,81	5,71	4,77	5,11	4,58	4,76	5,06	6,19
<b>mediana</b>	5,87	5,44	5,63	5,13	6,48	6,11	5,12	5,35	5,16	5,48	5,95	6,51
<b>média</b>	5,87	5,37	5,60	5,20	6,48	6,12	5,21	5,38	5,11	5,49	5,94	6,51
<b>máximo</b>	5,90	6,09	6,12	5,81	7,00	6,76	5,91	5,94	5,75	6,13	6,84	6,88
<b>variação</b>	0,06	1,76	0,88	0,97	1,19	1,05	1,14	0,83	1,17	1,37	1,78	0,69

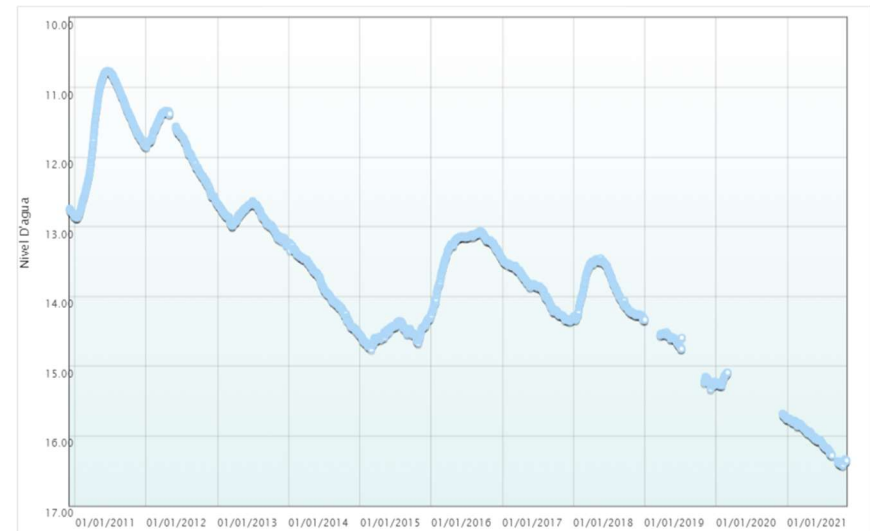
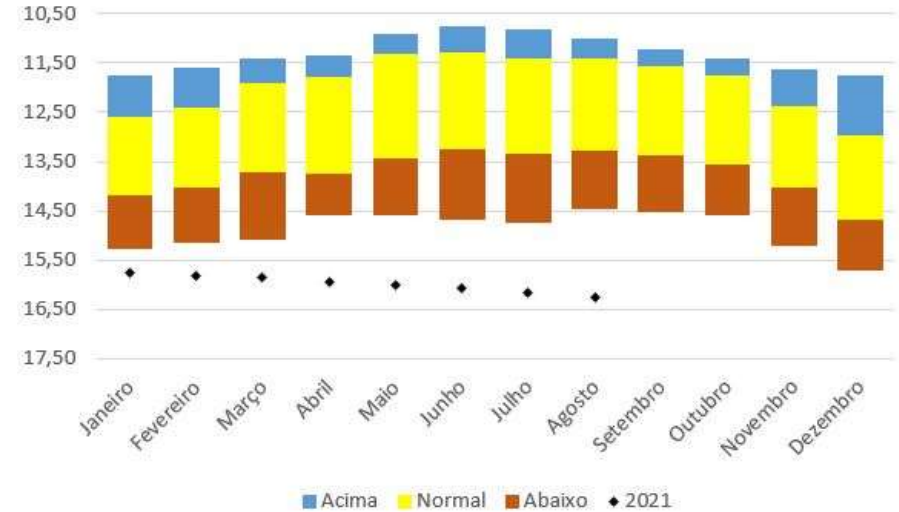
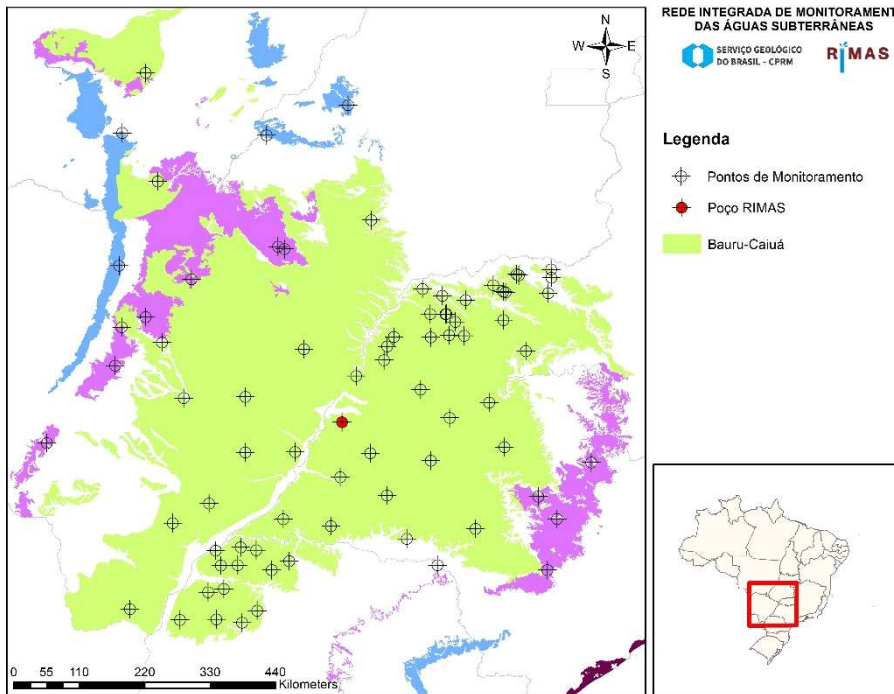
## Est. Exp. de Valparaíso Campos de Araras da UFSCAR



<b>Número SIAGAS</b>	<b>3500027323</b>
<b>Unidade Responsável</b>	SUREG-SP
<b>Aquífero</b>	Bauru-Caiuá
<b>Município</b>	Valparaíso
<b>Código PCD mais próxima</b>	-
<b>Data início do monitoramento</b>	24-nov-2010
<b>Nº de registros</b>	3508
<b>Situação</b>	Ativo

	2010	2011	2012	2013	2014	2015	2016	2017	2018	2019	2020	2021
<b>mínimo</b>	9,47	8,26	8,78	8,26	9,87	9,36	7,97	8,20	7,21	8,44	9,04	9,87
<b>mediana</b>	9,52	9,13	9,05	8,71	10,51	10,47	8,40	8,56	7,80	8,88	9,48	10,12
<b>média</b>	9,52	9,04	9,05	8,76	10,48	10,35	8,43	8,57	7,86	9,01	9,60	10,18
<b>máximo</b>	9,53	9,54	9,51	9,44	11,26	10,72	9,34	9,05	8,59	9,84	10,37	10,76
<b>variação</b>	0,06	1,28	0,73	1,18	1,39	1,36	1,37	0,85	1,38	1,40	1,33	0,89

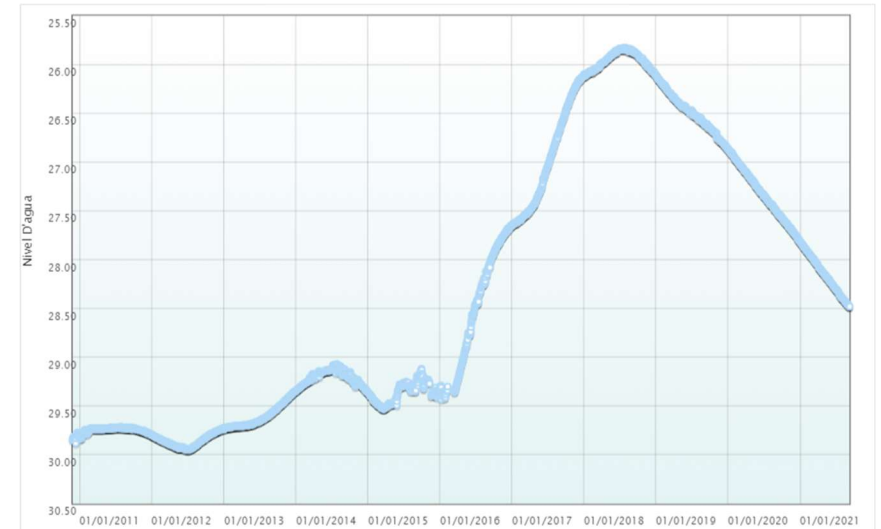
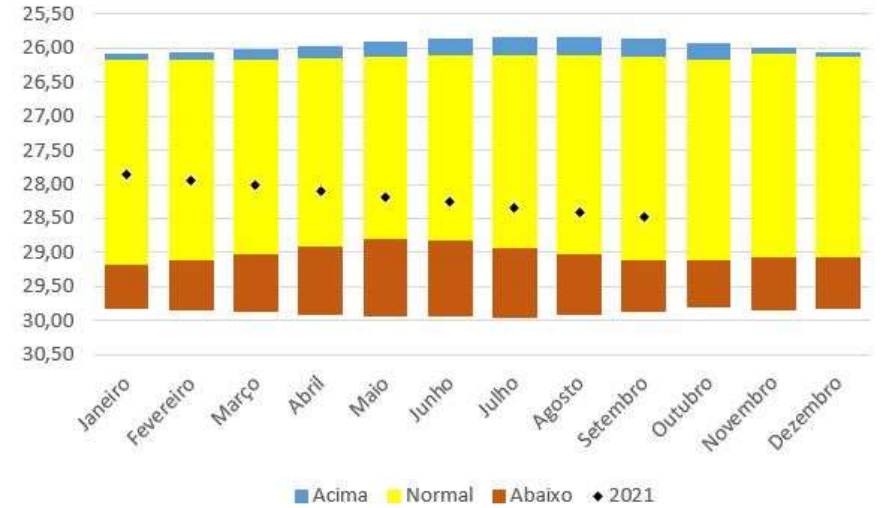
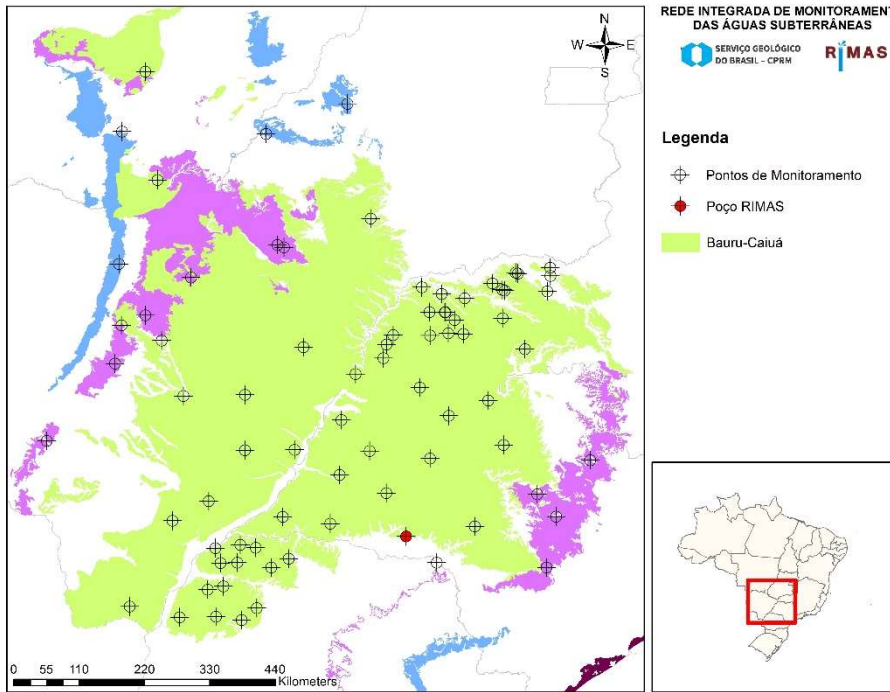
### Pólo Reg.de Desenv.Tec. Agronegócios Extremo Oeste



<b>Número SIAGAS</b>	<b>3500027324</b>
<b>Unidade Responsável</b>	SUREG-SP
<b>Aquífero</b>	Bauru-Caiuá
<b>Município</b>	Andradina
<b>Código PCD mais próxima</b>	-
<b>Data início do monitoramento</b>	04-dez-2010
<b>Nº de registros</b>	3410
<b>Situação</b>	Ativo

	2010	2011	2012	2013	2014	2015	2016	2017	2018	2019	2020	2021
<b>mínimo</b>	12,74	10,76	11,34	12,63	13,23	14,26	13,06	13,46	13,45	14,33	15,09	15,75
<b>mediana</b>	12,80	11,44	11,80	12,86	13,90	14,53	13,20	13,86	13,96	14,65	15,26	15,95
<b>média</b>	12,80	11,57	11,90	12,89	13,87	14,52	13,34	13,92	13,91	14,81	15,35	15,97
<b>máximo</b>	12,85	12,87	12,66	13,27	14,55	14,76	14,27	14,36	14,34	15,33	15,76	16,28
<b>variação</b>	0,11	2,11	1,32	0,64	1,32	0,50	1,21	0,90	0,89	1,00	0,67	0,53

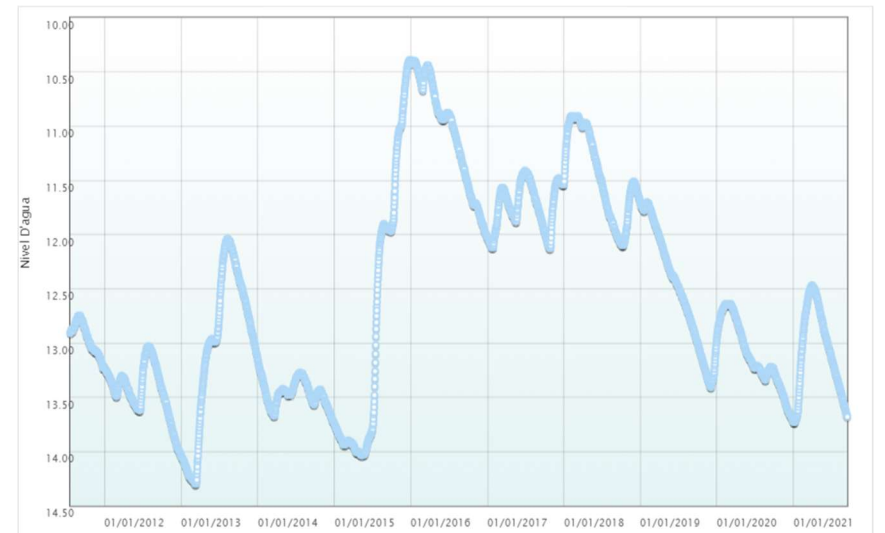
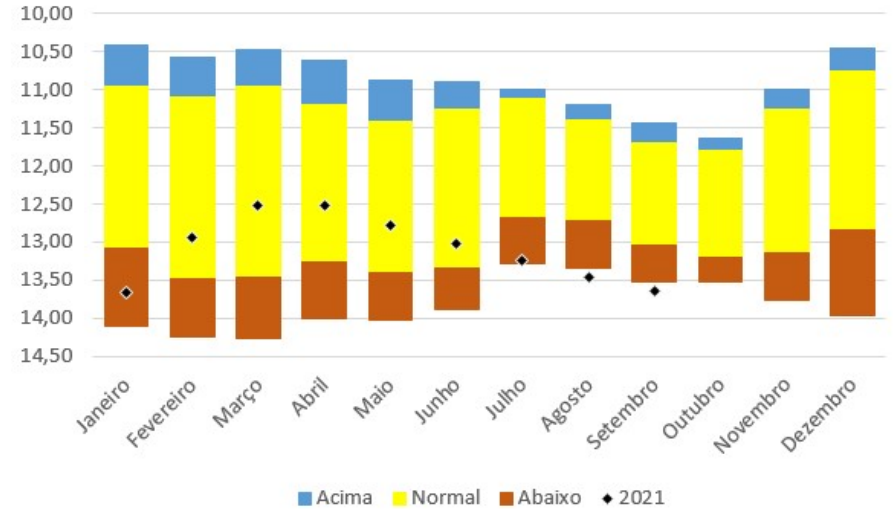
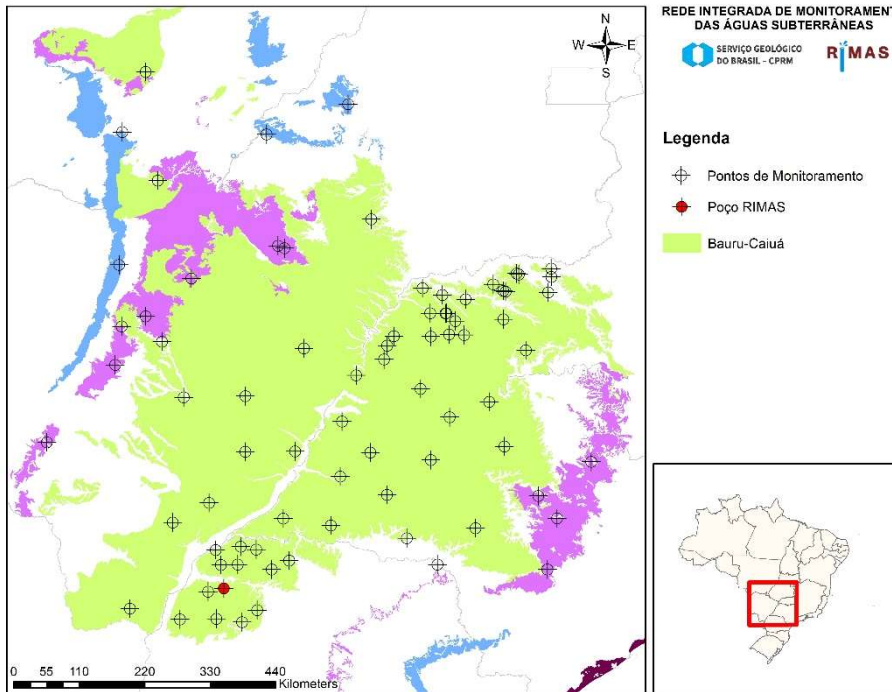
## Estação Ecológica de Assis



<b>Número SIAGAS</b>	<b>3500027325</b>
<b>Unidade Responsável</b>	SUREG-SP
<b>Aquífero</b>	Bauru-Caiuá
<b>Município</b>	Assis
<b>Código PCD mais próxima</b>	-
<b>Data início do monitoramento</b>	26-dez-2010
<b>Nº de registros</b>	3897
<b>Situação</b>	Ativo

	2010	2011	2012	2013	2014	2015	2016	2017	2018	2019	2020	2021
<b>mínimo</b>	29,77	29,71	29,73	29,34	29,07	29,12	27,65	26,11	25,83	26,12	26,86	27,82
<b>mediana</b>	29,82	29,73	29,86	29,65	29,20	29,36	28,37	27,05	25,95	26,48	27,35	28,16
<b>média</b>	29,81	29,74	29,86	29,60	29,21	29,36	28,47	26,98	25,96	26,48	27,34	28,15
<b>máximo</b>	29,88	29,84	29,95	29,74	29,36	29,53	29,43	27,65	26,12	26,81	27,82	28,48
<b>variação</b>	0,11	0,13	0,22	0,40	0,29	0,41	1,78	1,54	0,29	0,69	0,96	0,66

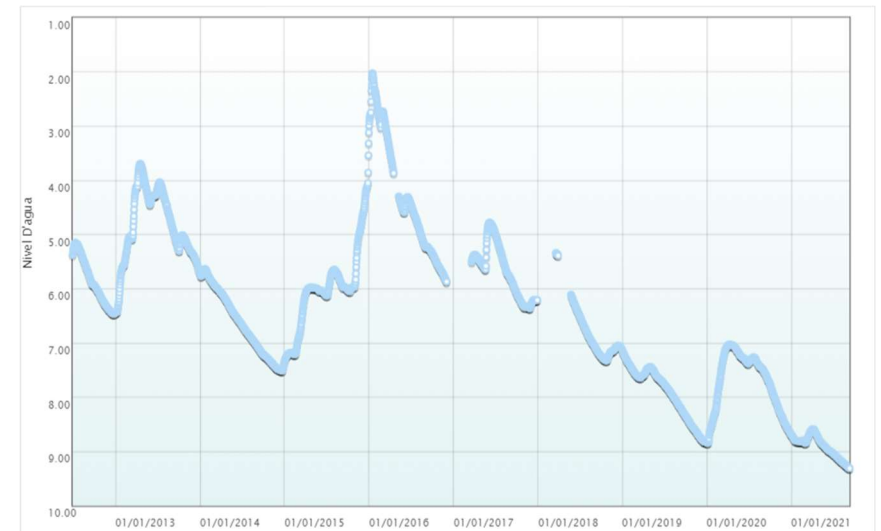
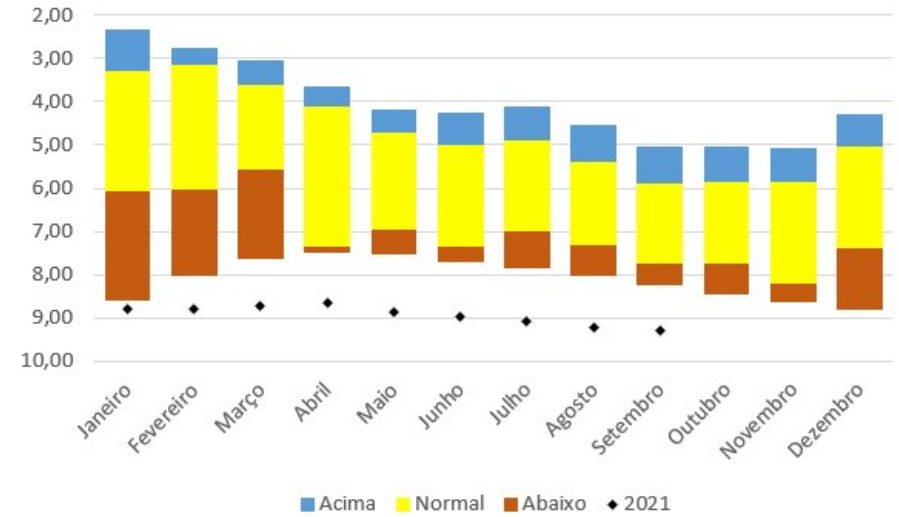
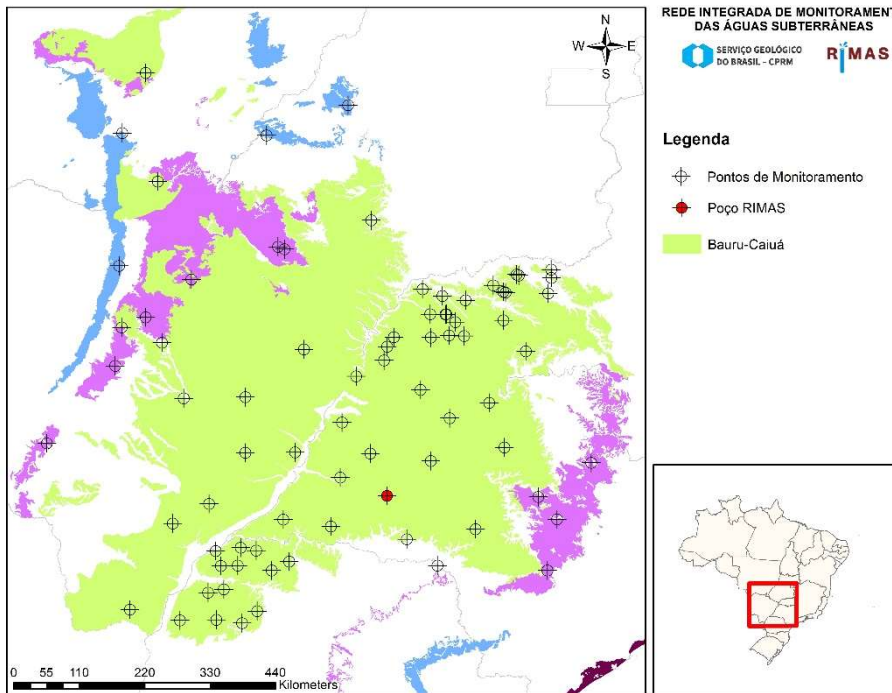
## Sítio Três Irmãos



<b>Número SIAGAS</b>	<b>3500027571</b>
<b>Unidade Responsável</b>	SUREG-SP
<b>Aquífero</b>	Bauru-Caiuá
<b>Município</b>	Tapira
<b>Código PCD mais próxima</b>	-
<b>Data início do monitoramento</b>	21-jul-2011
<b>Nº de registros</b>	3709
<b>Situação</b>	Ativo

	2010	2011	2012	2013	2014	2015	2016	2017	2018	2019	2020	2021
<b>mínimo</b>		12,75	13,03	12,04	13,15	10,39	10,39	11,41	10,91	11,70	12,64	12,47
<b>mediana</b>		12,94	13,41	12,97	13,46	13,75	10,93	11,71	11,52	12,48	13,22	13,05
<b>média</b>		12,96	13,44	13,04	13,46	12,79	11,07	11,73	11,45	12,51	13,13	13,06
<b>máximo</b>		13,23	14,03	14,30	13,74	14,04	12,03	12,13	12,10	13,41	13,73	13,73
<b>variação</b>		0,48	1,00	2,26	0,59	3,65	1,64	0,72	1,19	1,71	1,09	1,26

## TERRENO CASCATINHA

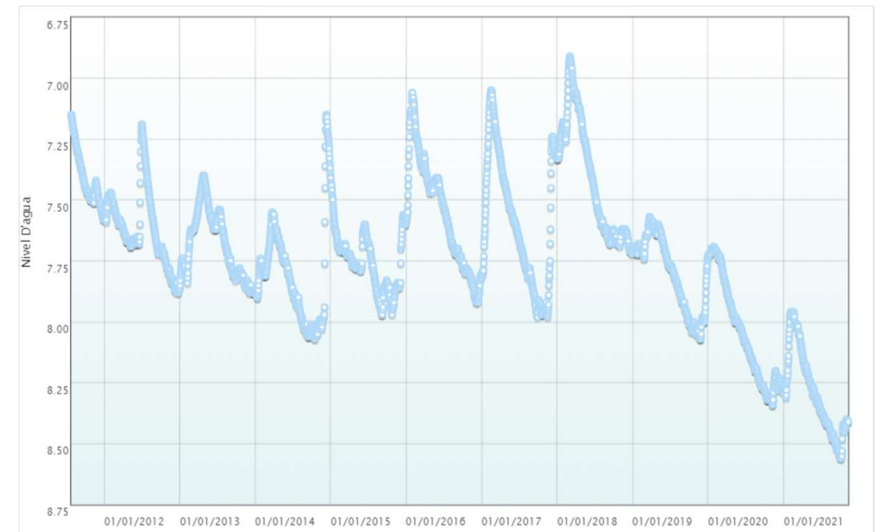
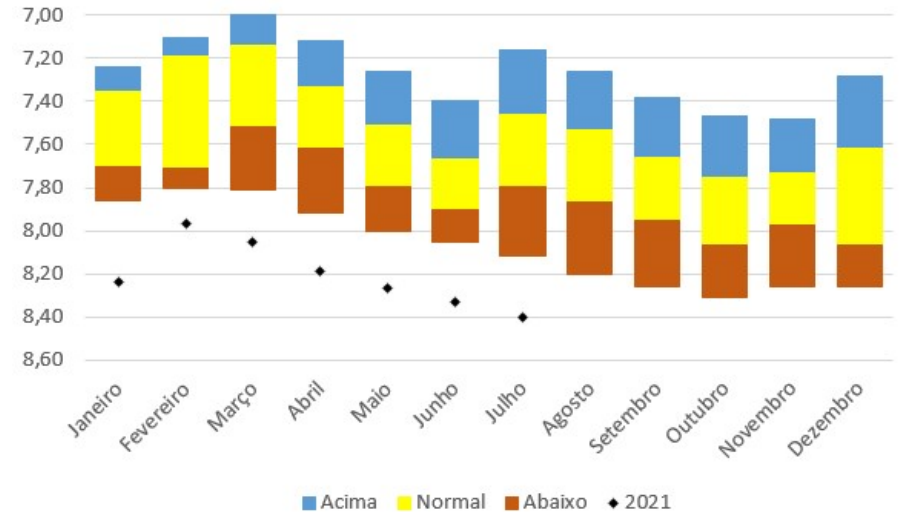
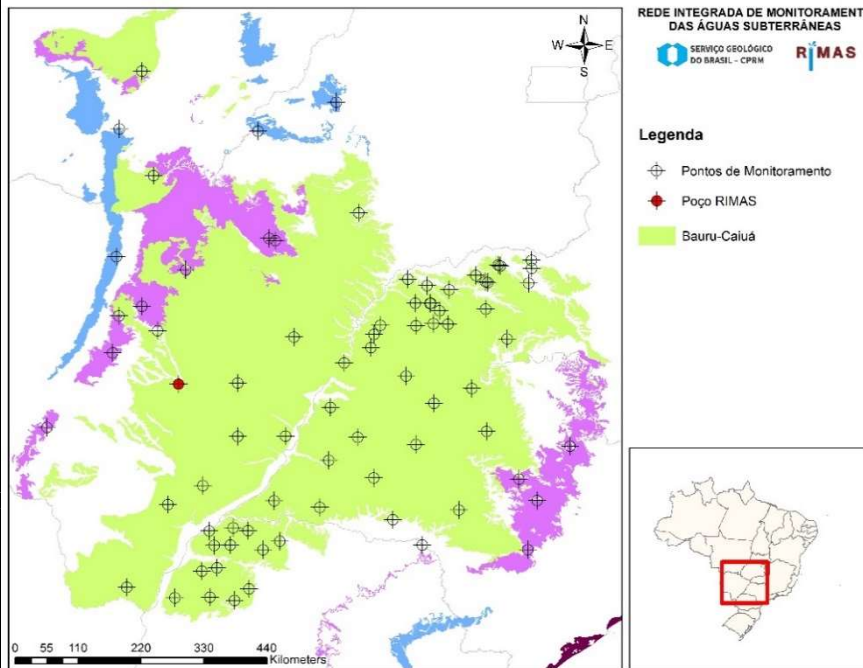


<b>Número SIAGAS</b>	<b>3500027887</b>
<b>Unidade Responsável</b>	SUREG-SP
<b>Aquífero</b>	Bauru-Caiuá
<b>Município</b>	Bastos
<b>Código PCD mais próxima</b>	-
<b>Data início do monitoramento</b>	29-jun-2012
<b>Nº de registros</b>	3099
<b>Situação</b>	Ativo

	2010	2011	2012	2013	2014	2015	2016	2017	2018	2019	2020	2021
<b>mínimo</b>			5,15	3,70	5,64	3,32	2,03	4,78	5,34	7,15	7,03	8,59
<b>mediana</b>			5,93	5,02	6,67	5,99	4,53	5,63	7,05	7,77	7,51	8,84
<b>média</b>			5,87	4,85	6,64	6,00	4,30	5,68	6,84	7,93	7,72	8,91
<b>máximo</b>			6,46	6,43	7,51	7,35	5,87	6,36	7,32	8,83	8,84	9,31
<b>variação</b>			1,31	2,73	1,87	4,03	3,84	1,58	1,98	1,68	1,81	0,72



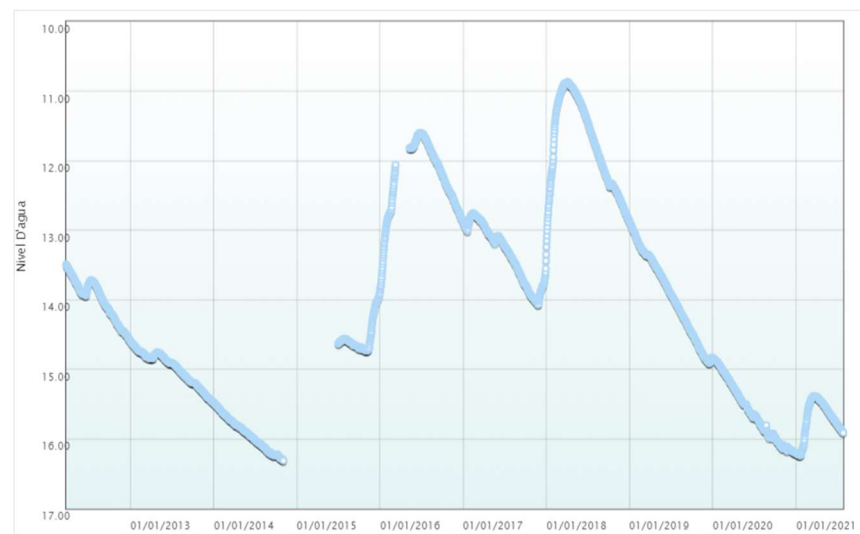
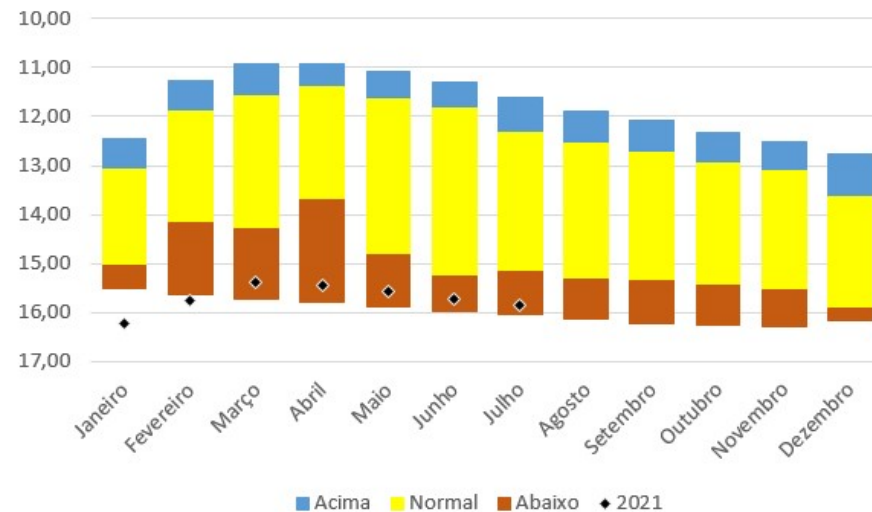
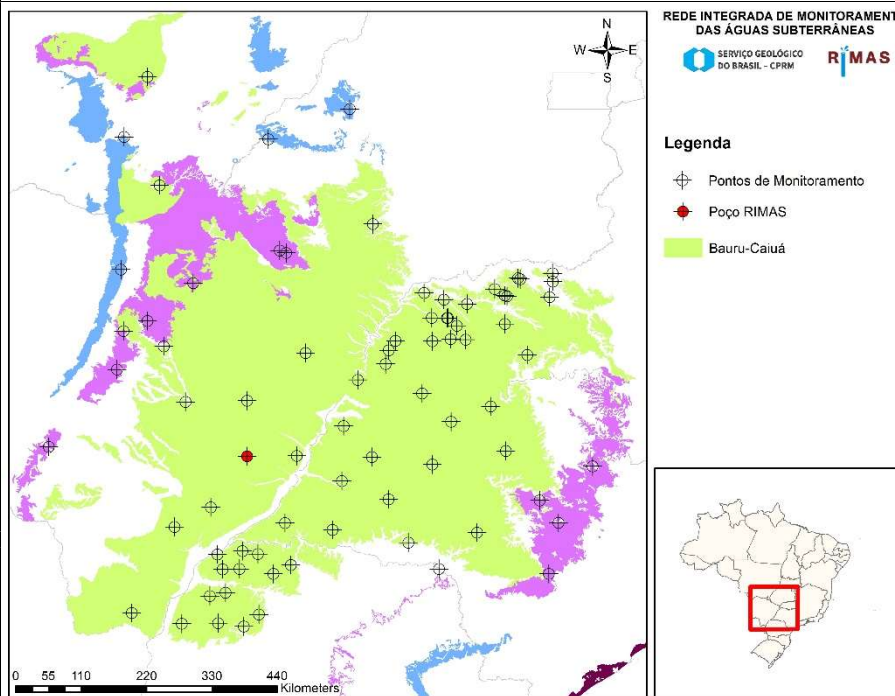
## HORTIFRUTI - ZE DA HORTA



<b>Número SIAGAS</b>	<b>3500028111</b>
<b>Unidade Responsável</b>	SUREG-SP
<b>Aquífero</b>	Bauru-Caiuá
<b>Município</b>	Ribas do Rio Pardo
<b>Código PCD mais próxima</b>	-
<b>Data início do monitoramento</b>	25-jul-2011
<b>Nº de registros</b>	3660
<b>Situação</b>	Ativo

	2010	2011	2012	2013	2014	2015	2016	2017	2018	2019	2020	2021
<b>mínimo</b>		7,15	7,19	7,40	7,15	7,41	7,06	7,05	6,91	7,57	7,69	7,96
<b>mediana</b>		7,45	7,65	7,70	7,84	7,76	7,55	7,61	7,47	7,77	8,09	8,24
<b>média</b>		7,41	7,62	7,68	7,81	7,76	7,56	7,59	7,41	7,80	8,05	8,20
<b>máximo</b>		7,58	7,88	7,88	8,07	7,97	7,92	7,98	7,72	8,07	8,34	8,42
<b>variação</b>		0,43	0,69	0,48	0,92	0,56	0,86	0,93	0,81	0,50	0,65	0,46

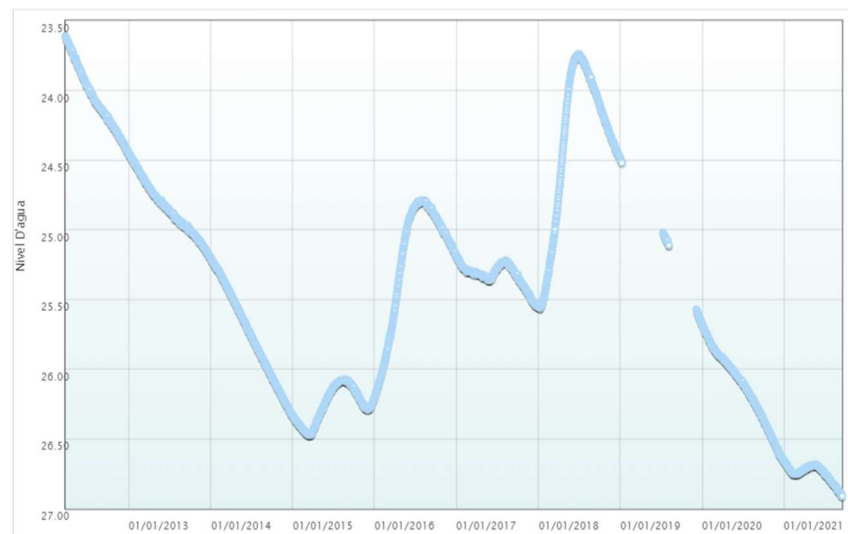
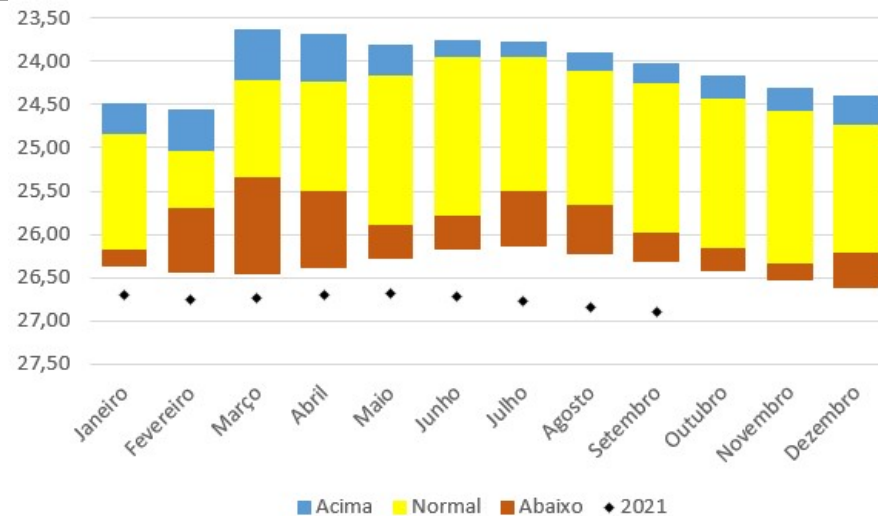
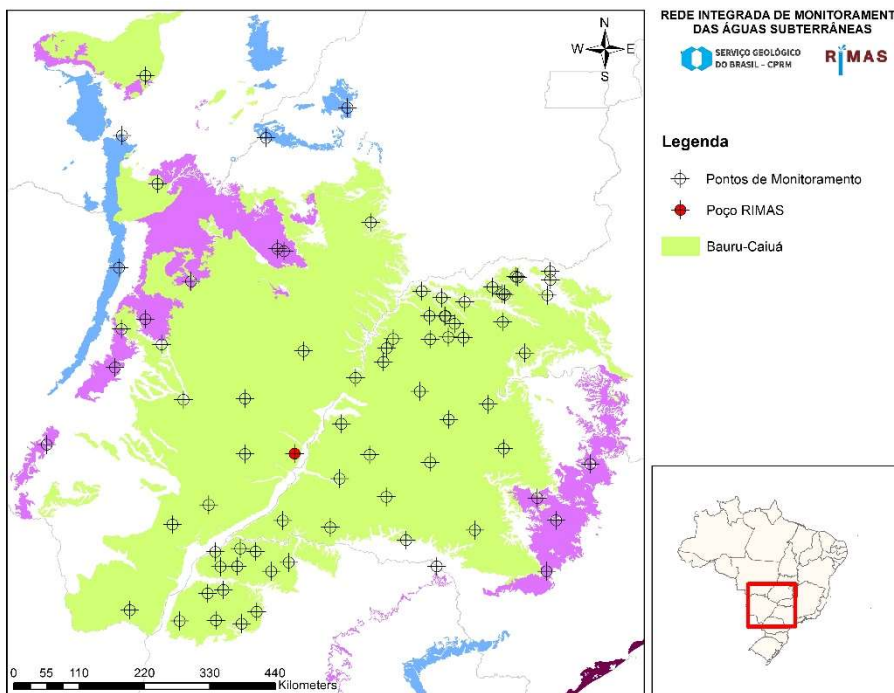
## NOVO PAÇO MUNICIPAL



<b>Número SIAGAS</b>	<b>3500029178</b>
<b>Unidade Responsável</b>	SUREG-SP
<b>Aquífero</b>	Bauru-Caiuá
<b>Município</b>	Santa Rita do Rio Pardo
<b>Código PCD mais próxima</b>	-
<b>Data início do monitoramento</b>	25-mar-2012
<b>Nº de registros</b>	3112
<b>Situação</b>	Ativo

	2010	2011	2012	2013	2014	2015	2016	2017	2018	2019	2020	2021
<b>mínimo</b>			13,49	14,59	15,47	13,91	11,60	12,75	10,87	12,88	14,83	15,38
<b>mediana</b>			13,92	14,91	15,93	14,61	12,22	13,23	11,77	13,92	15,67	15,66
<b>média</b>			14,01	14,98	15,92	14,53	12,29	13,33	11,78	13,94	15,62	15,71
<b>máximo</b>			14,58	15,48	16,31	14,73	13,90	14,07	13,24	14,91	16,20	16,24
<b>variação</b>			1,09	0,89	0,84	0,82	2,30	1,32	2,37	2,03	1,37	0,86

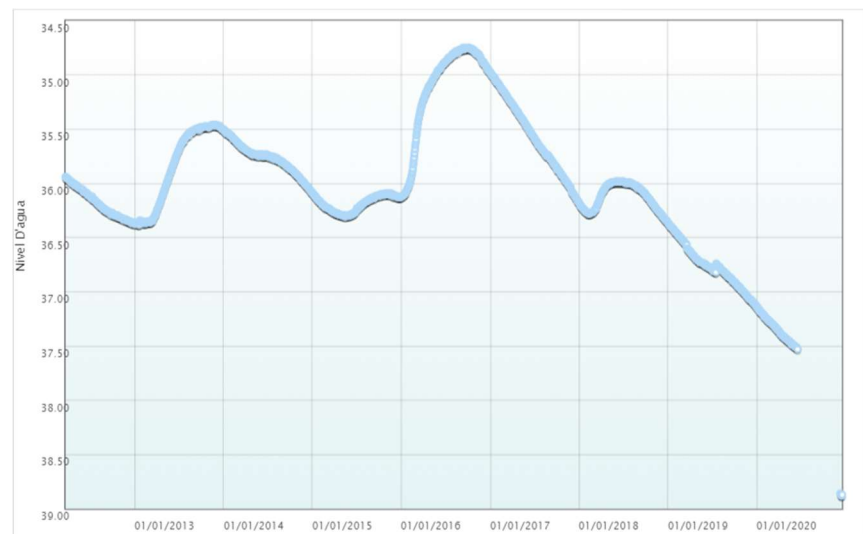
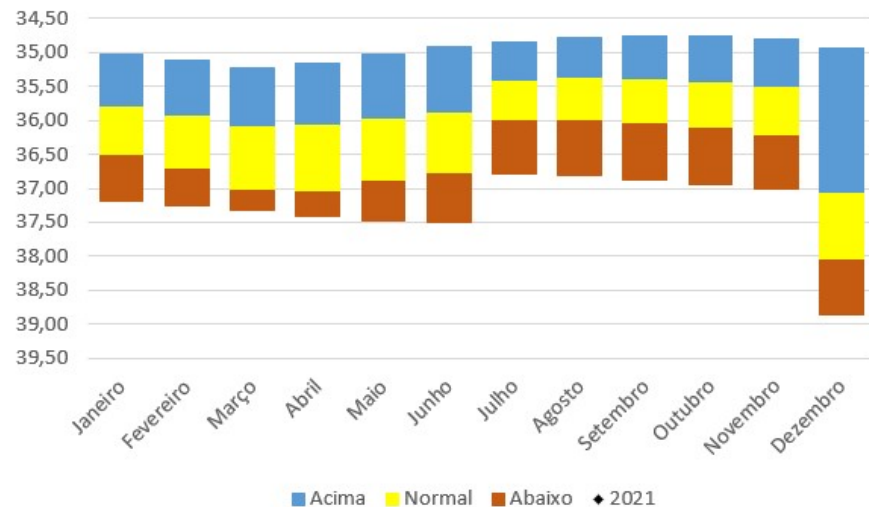
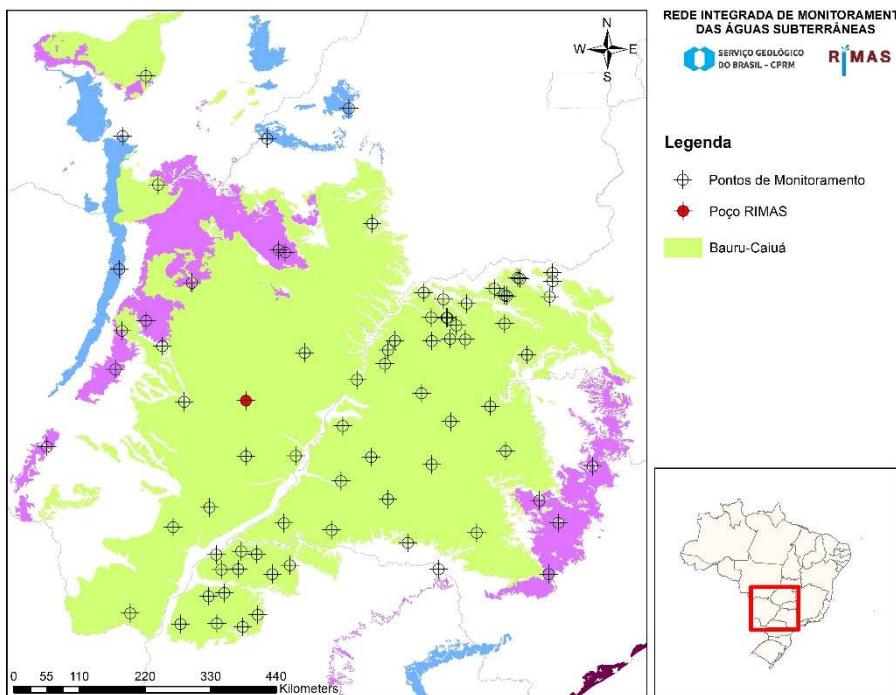
## ESCOLA AGRICOLA-PROJETO EDUCAR P VIDA



<b>Número SIAGAS</b>	<b>3500029179</b>
<b>Unidade Responsável</b>	SUREG-SP
<b>Aquífero</b>	Bauru-Caiuá
<b>Município</b>	Brasilândia
<b>Código PCD mais próxima</b>	-
<b>Data início do monitoramento</b>	24-mar-2012
<b>Nº de registros</b>	3160
<b>Situação</b>	Ativo

	2010	2011	2012	2013	2014	2015	2016	2017	2018	2019	2020	2021
<b>mínimo</b>			23,61	24,46	25,20	26,07	24,79	25,19	23,74	24,49	25,68	26,66
<b>mediana</b>			24,09	24,87	25,76	26,25	25,05	25,31	24,23	25,10	26,11	26,73
<b>média</b>			24,06	24,85	25,76	26,25	25,22	25,33	24,39	25,23	26,14	26,75
<b>máximo</b>			24,45	25,20	26,33	26,47	26,20	25,55	25,56	25,67	26,66	26,91
<b>variação</b>			0,84	0,74	1,13	0,40	1,41	0,36	1,82	1,18	0,98	0,25

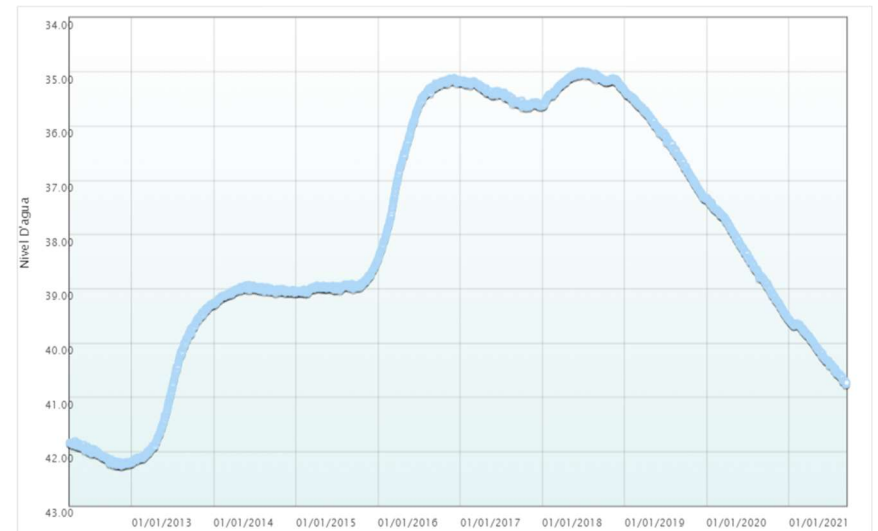
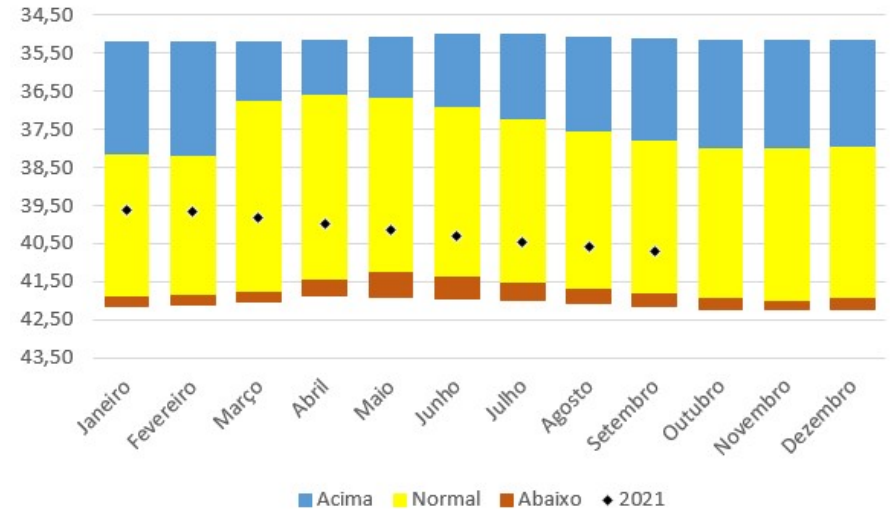
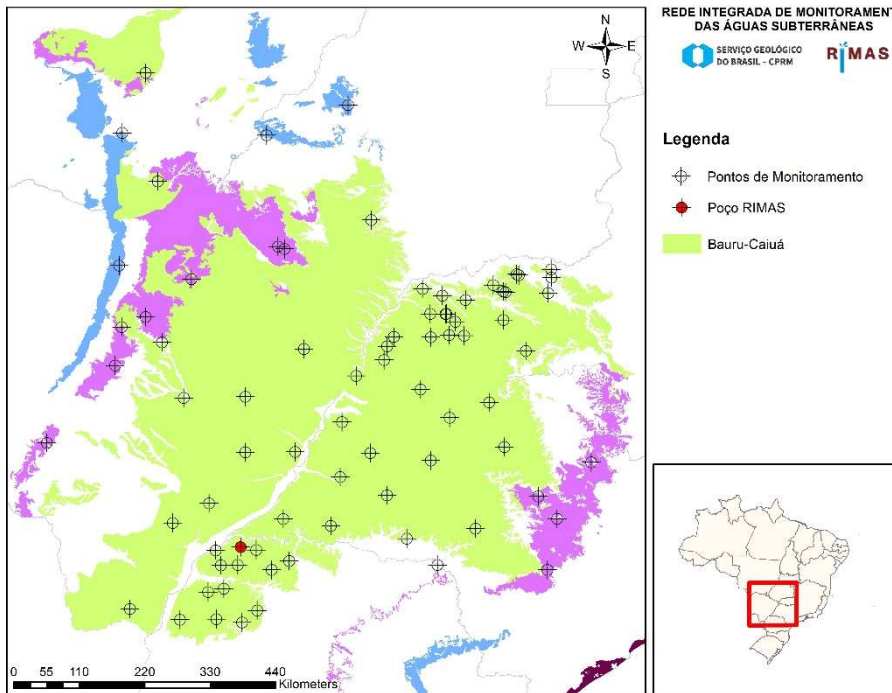
## SITIO ESTANCIA CURVA DA ONÇA



<b>Número SIAGAS</b>	<b>3500029180</b>
<b>Unidade Responsável</b>	SUREG-SP
<b>Aquífero</b>	Bauru-Caiuá
<b>Município</b>	Água Clara
<b>Código PCD mais próxima</b>	-
<b>Data início do monitoramento</b>	23-mar-2012
<b>Nº de registros</b>	3017
<b>Situação</b>	Ativo

	2010	2011	2012	2013	2014	2015	2016	2017	2018	2019	2020	2021
<b>mínimo</b>			35,94	35,46	35,50	36,09	34,75	34,98	35,98	36,37	37,14	
<b>mediana</b>			36,20	35,69	35,75	36,17	34,92	35,59	36,10	36,77	37,36	
<b>média</b>			36,18	35,84	35,77	36,19	35,11	35,57	36,13	36,77	37,42	
<b>máximo</b>			36,37	36,38	36,08	36,31	36,12	36,18	36,36	37,14	38,88	
<b>variação</b>			0,43	0,92	0,58	0,22	1,37	1,20	0,38	0,77	1,74	

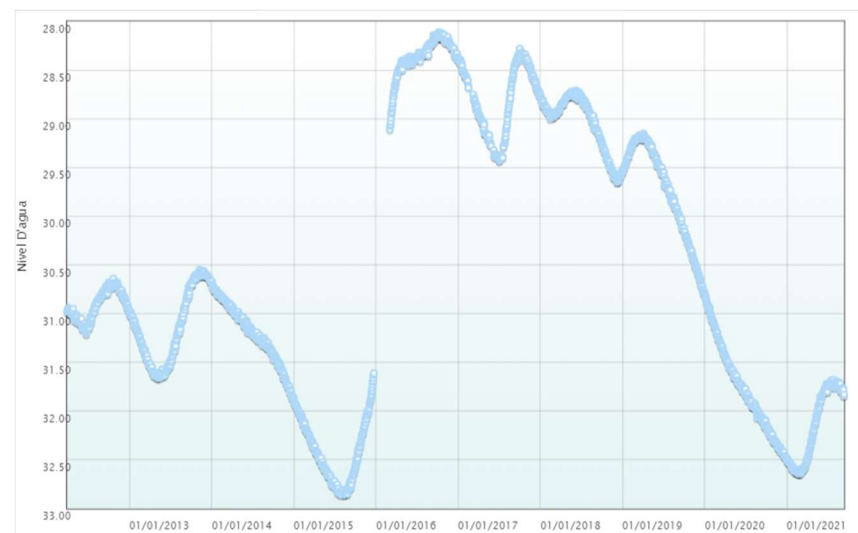
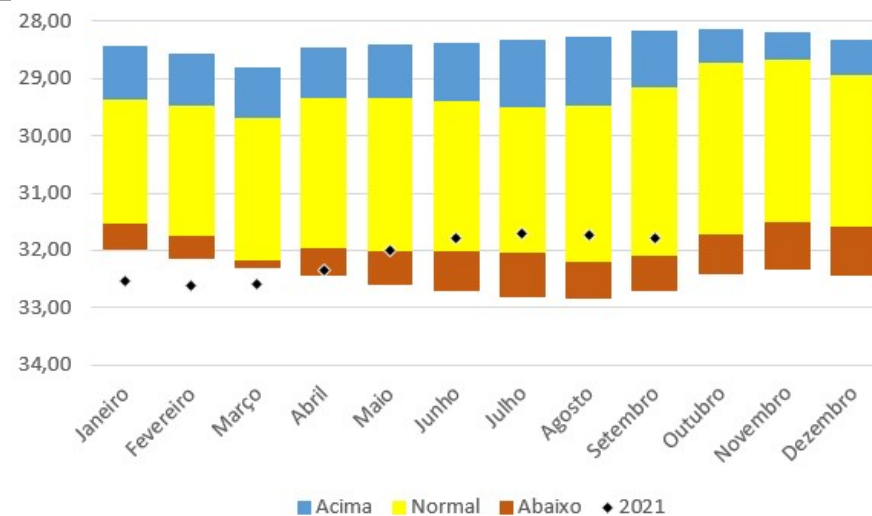
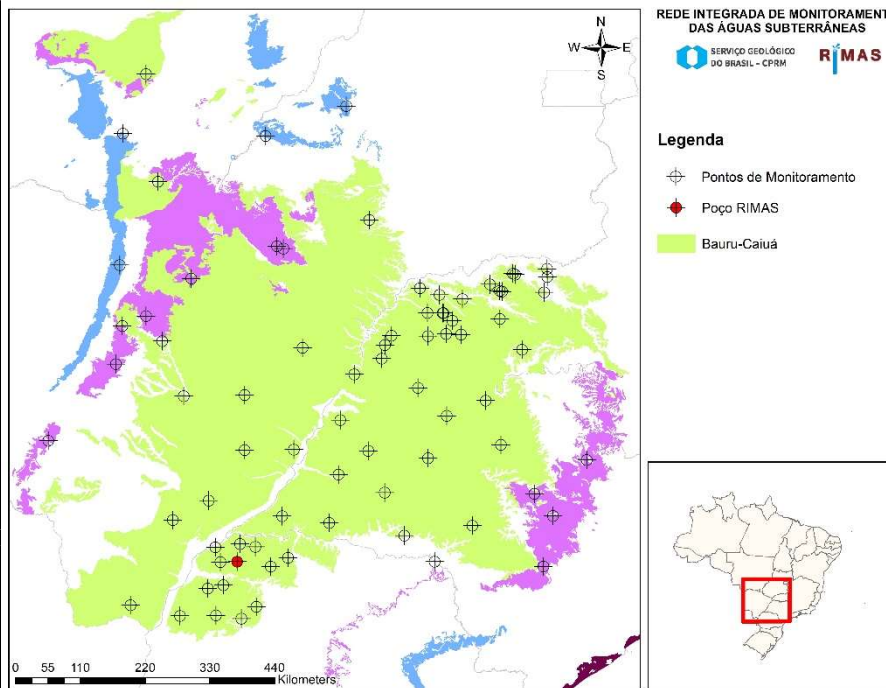
## VIVEIRO MUNICIPAL



<b>Número SIAGAS</b>	<b>3500029441</b>
<b>Unidade Responsável</b>	SUREG-SP
<b>Aquífero</b>	Bauru-Caiuá
<b>Município</b>	Itaúna do Sul
<b>Código PCD mais próxima</b>	-
<b>Data início do monitoramento</b>	31-mar-2012
<b>Nº de registros</b>	3454
<b>Situação</b>	Ativo

	2010	2011	2012	2013	2014	2015	2016	2017	2018	2019	2020	2021
<b>mínimo</b>			41,81	39,26	38,93	38,45	35,11	35,16	34,99	35,36	37,33	39,57
<b>mediana</b>			42,06	40,81	39,03	38,97	35,61	35,41	35,15	36,20	38,42	40,12
<b>média</b>			42,06	40,79	39,05	38,93	36,13	35,42	35,19	36,27	38,41	40,12
<b>máximo</b>			42,26	42,21	39,29	39,08	38,44	35,66	35,63	37,35	39,58	40,76
<b>variação</b>			0,45	2,95	0,36	0,63	3,33	0,50	0,64	1,99	2,25	1,19

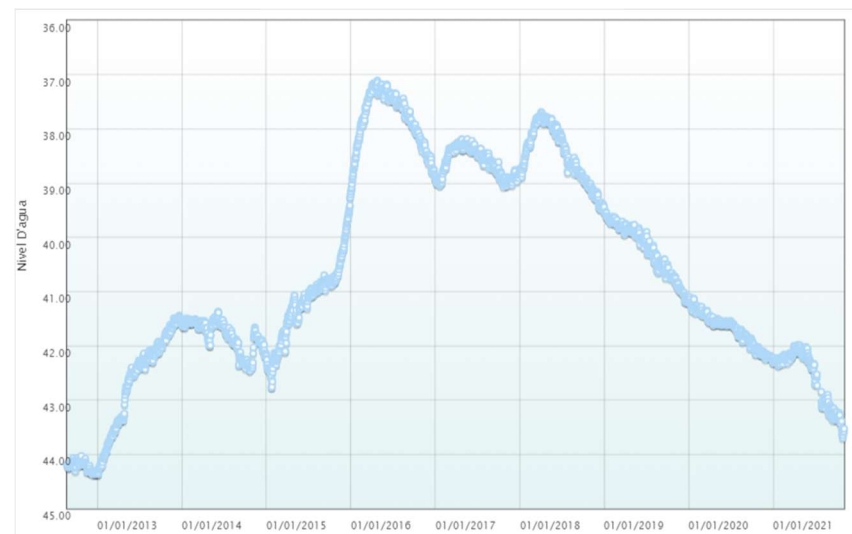
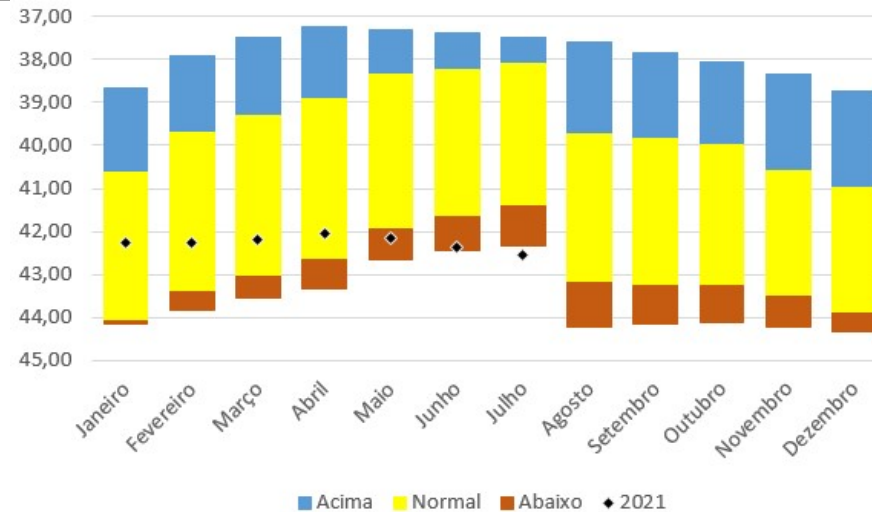
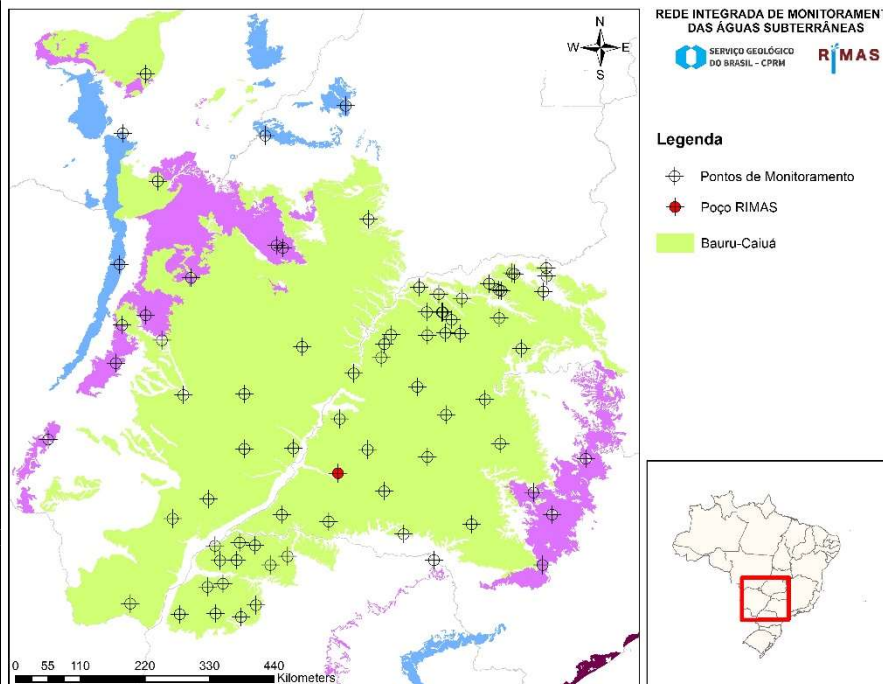
## SITIO SR HELIO



Número SIAGAS	3500029442
Unidade Responsável	SUREG-SP
Aquífero	Bauru-Caiuá
Município	Planaltina do Paraná
Código PCD mais próxima	-
Data início do monitoramento	30-mar-2012
Nº de registros	3338
Situação	Ativo

	2010	2011	2012	2013	2014	2015	2016	2017	2018	2019	2020	2021
mínimo			30,64	30,55	30,67	31,61	28,11	28,28	28,71	29,15	30,80	31,68
mediana			30,91	31,19	31,19	32,44	28,35	28,68	28,94	29,57	31,82	32,11
média			30,91	31,14	31,21	32,41	28,36	28,77	29,05	29,75	31,78	32,15
máximo			31,21	31,66	31,87	32,86	29,11	29,43	29,65	30,79	32,51	32,64
variação			0,57	1,11	1,20	1,25	1,00	1,15	0,94	1,64	1,71	0,96

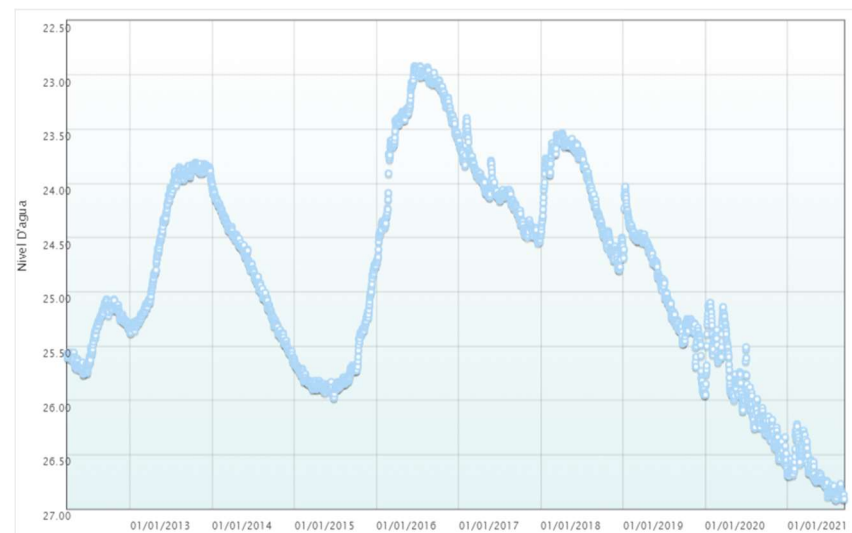
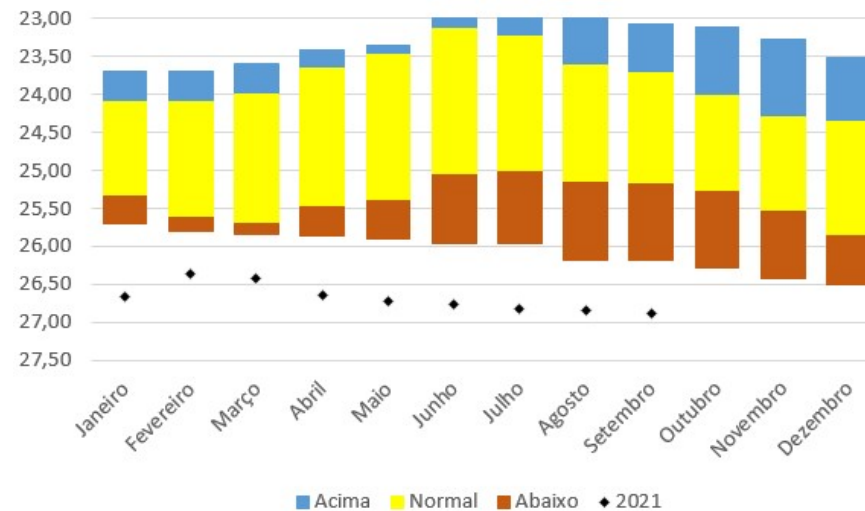
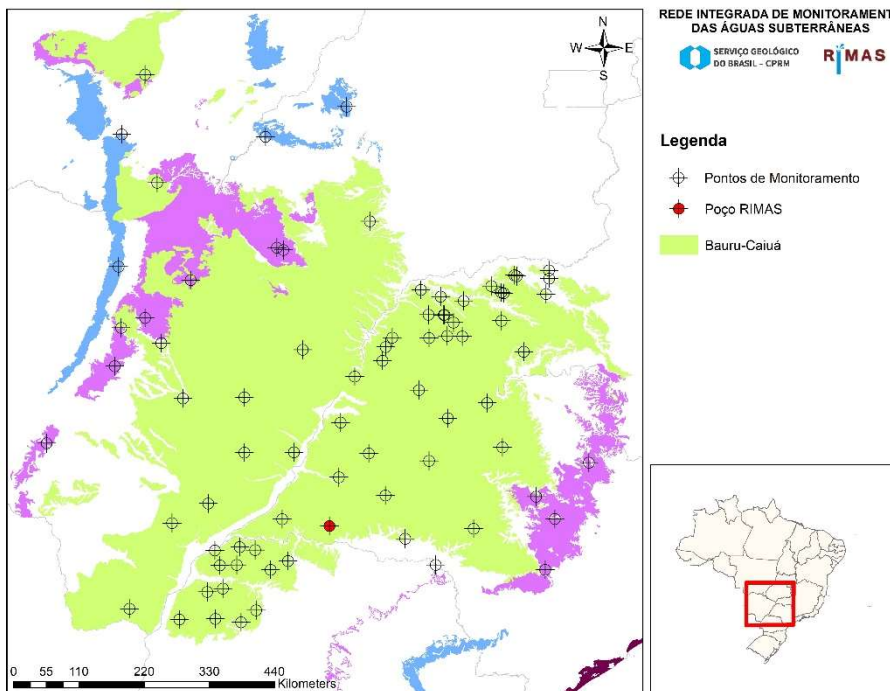
## CAMPO DE FUTEBOL PREF. GUILHERME BUZINARO



Número SIAGAS	3500029466
Unidade Responsável	SUREG-SP
Aquífero	Bauru-Caiuá
Município	Flora Rica
Código PCD mais próxima	-
Data início do monitoramento	22-ago-2012
Nº de registros	3244
Situação	Ativo

	2010	2011	2012	2013	2014	2015	2016	2017	2018	2019	2020	2021
mínimo			44,03	41,44	41,37	39,21	37,11	38,19	37,69	39,53	41,10	41,98
mediana			44,20	42,37	41,74	41,08	37,76	38,60	38,51	40,05	41,61	42,23
média			44,22	42,63	41,82	41,18	37,84	38,62	38,50	40,18	41,71	42,23
máximo			44,37	44,37	42,46	42,77	39,16	39,07	39,49	41,05	42,32	42,73
variação			0,34	2,93	1,09	3,56	2,05	0,88	1,80	1,52	1,22	0,75

## AREA VERDE DO PARQUE DOS INGAS II

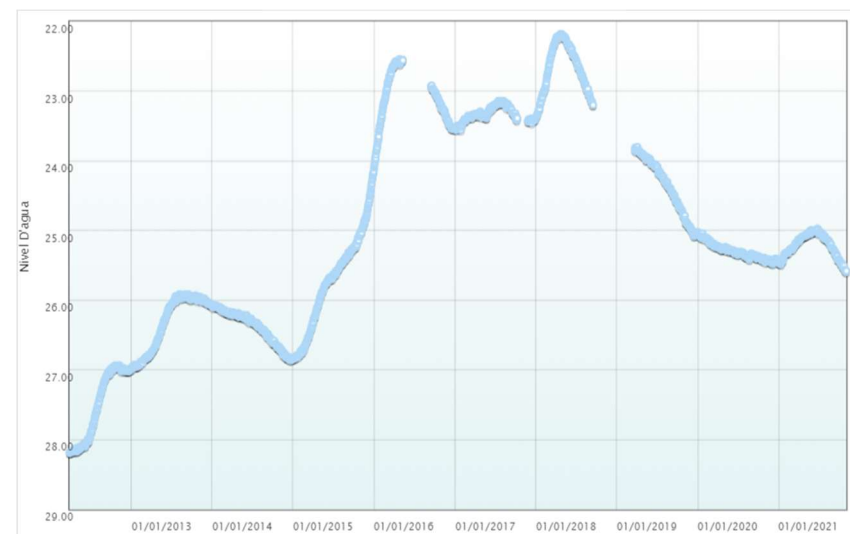
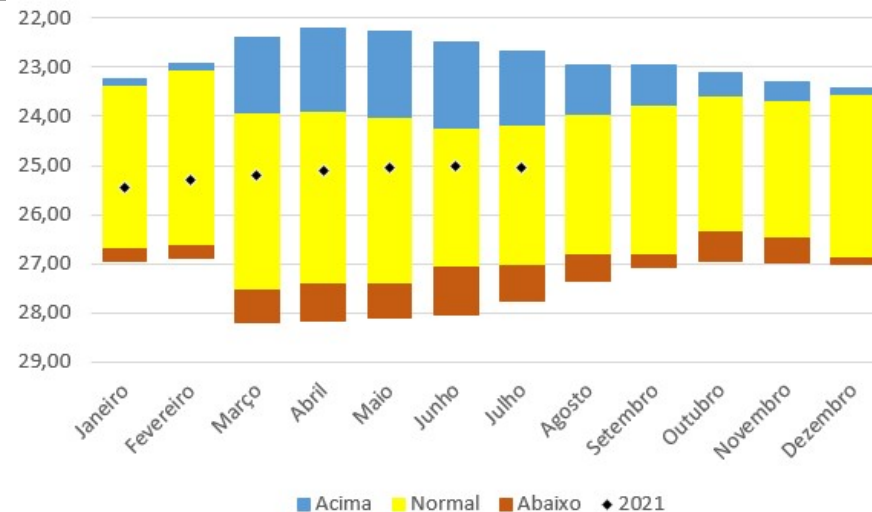
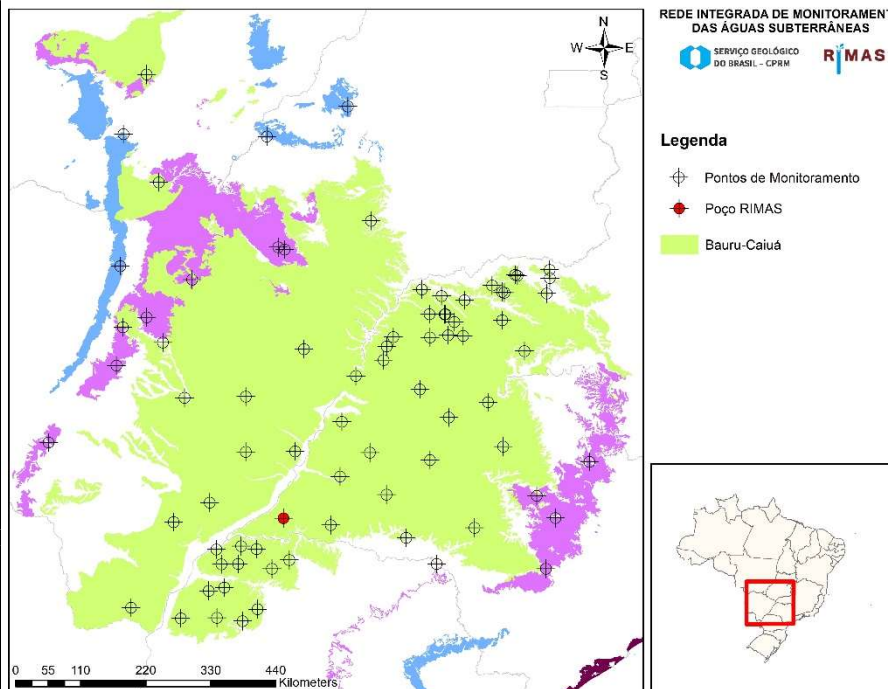


<b>Número SIAGAS</b>	<b>3500029467</b>
<b>Unidade Responsável</b>	SUREG-SP
<b>Aquífero</b>	Bauru-Caiuá
<b>Município</b>	Narandiba
<b>Código PCD mais próxima</b>	-
<b>Data início do monitoramento</b>	27-mar-2012
<b>Nº de registros</b>	3455
<b>Situação</b>	Ativo

	2010	2011	2012	2013	2014	2015	2016	2017	2018	2019	2020	2021
<b>mínimo</b>			25,07	23,81	24,02	24,73	22,92	23,40	23,54	24,03	25,10	26,22
<b>mediana</b>			25,32	24,09	24,81	25,81	23,32	24,10	23,90	24,95	25,98	26,71
<b>média</b>			25,40	24,39	24,84	25,67	23,42	24,09	24,04	24,96	25,94	26,67
<b>máximo</b>			25,76	25,38	25,65	25,98	24,73	24,55	24,80	25,95	26,68	26,92
<b>variação</b>			0,69	1,57	1,63	1,25	1,81	1,15	1,26	1,92	1,58	0,70



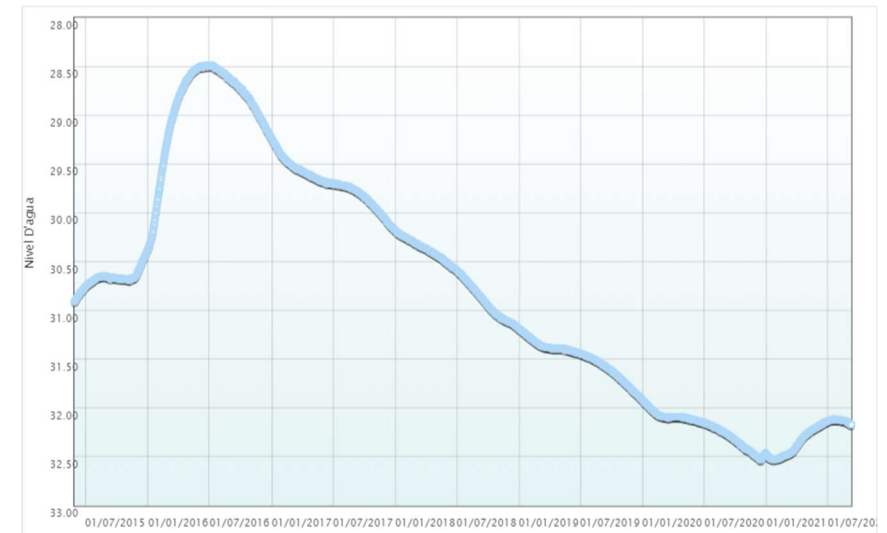
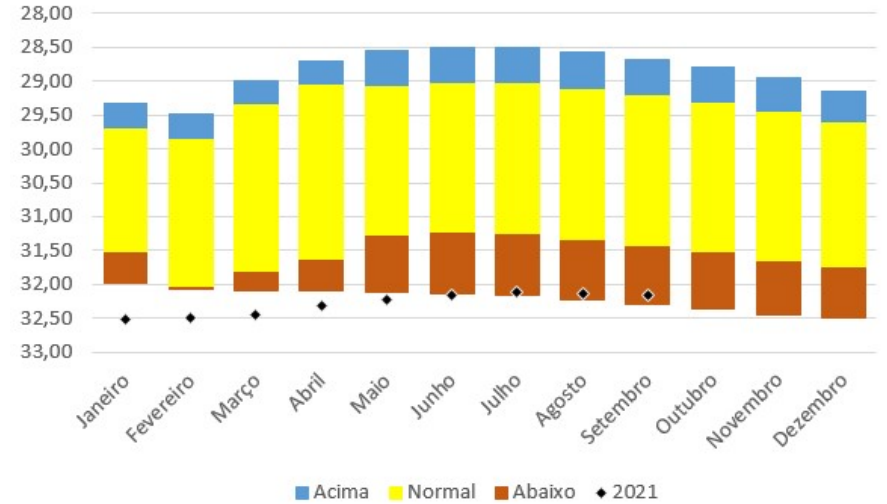
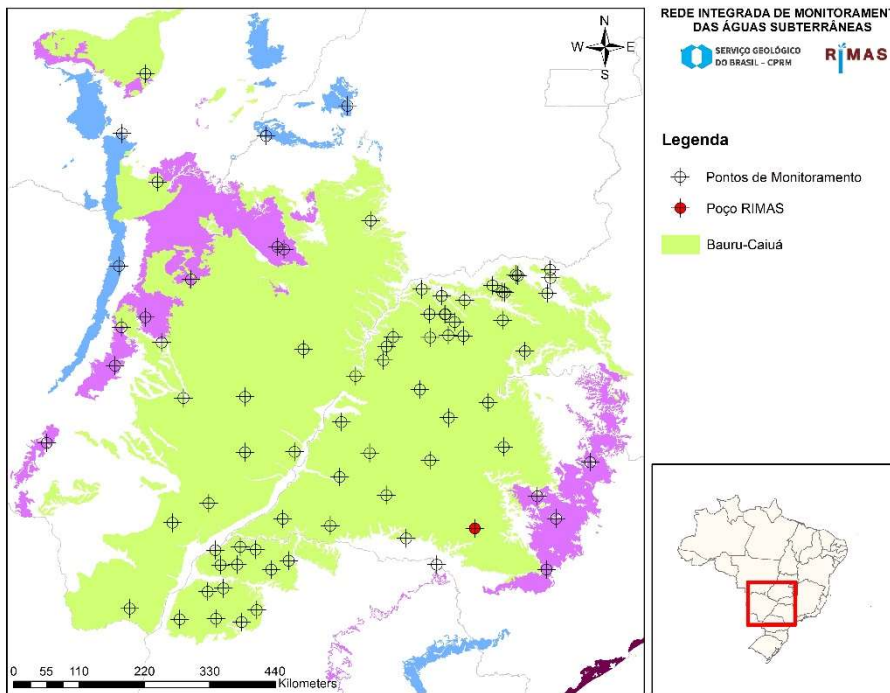
## CAMPO DE FUTEBOL NO DIST. PLANALTO DO SUL



<b>Número SIAGAS</b>	<b>3500029468</b>
<b>Unidade Responsável</b>	SUREG-SP
<b>Aquífero</b>	Bauru-Caiuá
<b>Município</b>	Teodoro Sampaio
<b>Código PCD mais próxima</b>	-
<b>Data início do monitoramento</b>	28-mar-2012
<b>Nº de registros</b>	3052
<b>Situação</b>	Ativo

	2010	2011	2012	2013	2014	2015	2016	2017	2018	2019	2020	2021
<b>mínimo</b>			26,93	25,91	26,06	24,15	22,54	23,14	22,18	23,80	25,02	24,97
<b>mediana</b>			27,36	26,07	26,31	25,64	23,14	23,35	22,63	24,23	25,32	25,10
<b>média</b>			27,50	26,31	26,39	25,71	23,13	23,33	22,67	24,29	25,30	25,16
<b>máximo</b>			28,19	26,99	26,86	26,84	24,10	23,56	23,38	24,96	25,48	25,49
<b>variação</b>			1,26	1,08	0,80	2,69	1,56	0,42	1,20	1,16	0,46	0,52

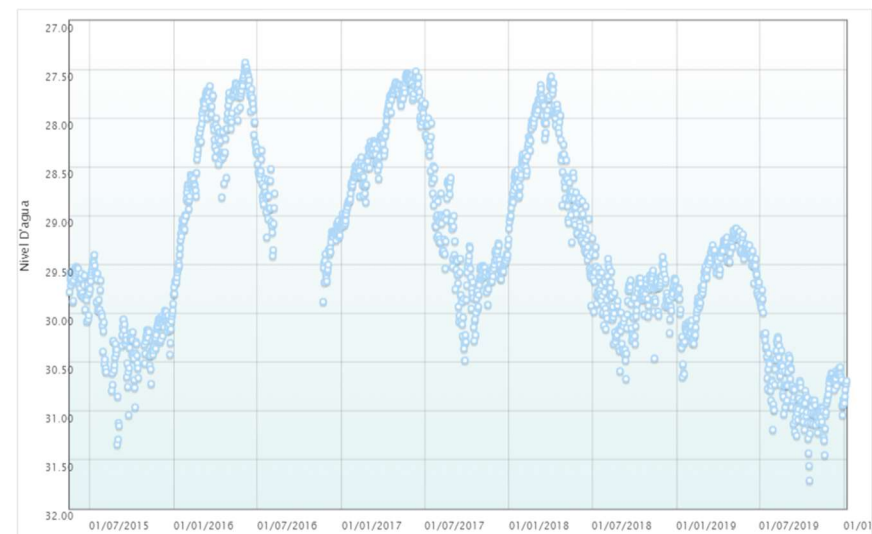
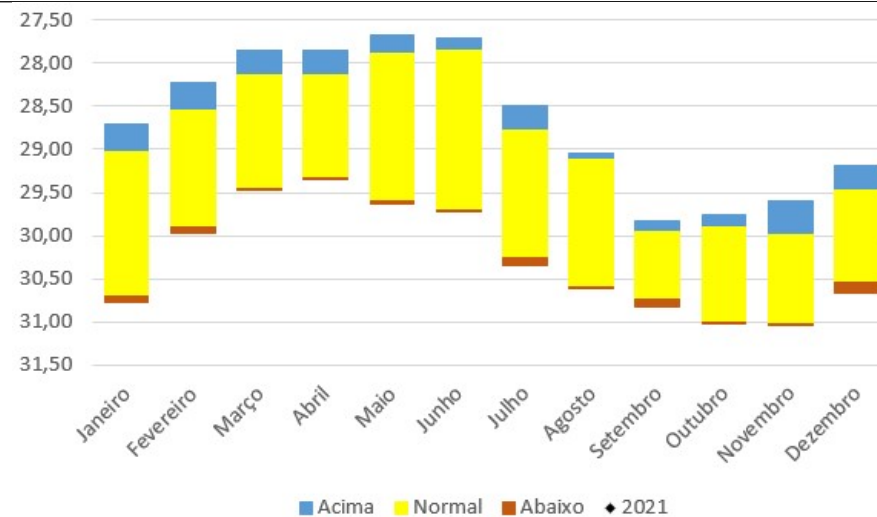
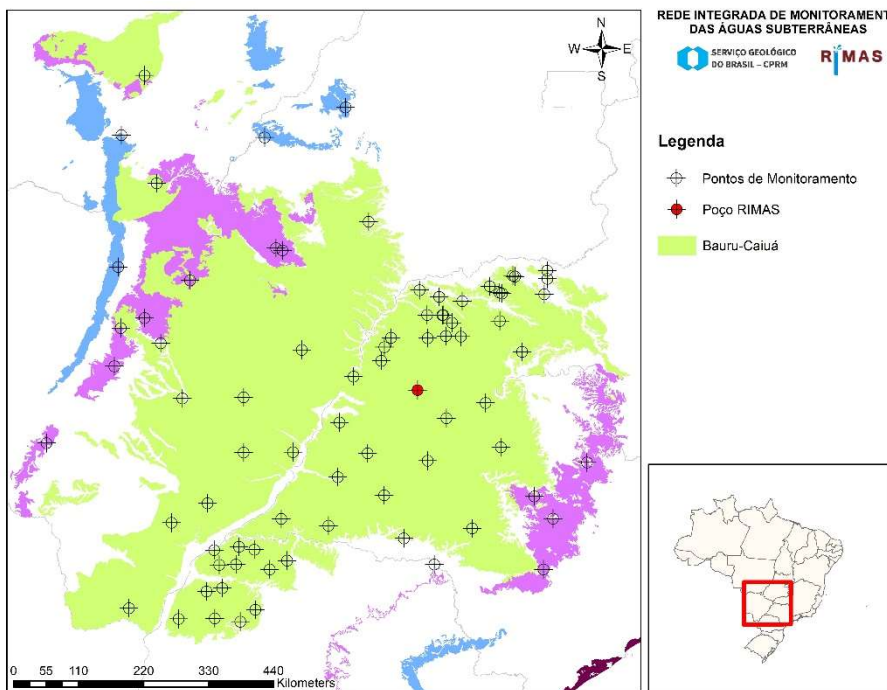
## UA SEIS DE AGOSTO, 951 - PRAÇA POLI ESPORTIVA JUCÁ



<b>Número SIAGAS</b>	<b>3500034018</b>
<b>Unidade Responsável</b>	SUREG-SP
<b>Aquífero</b>	Bauru-Caiuá
<b>Município</b>	Cabrália Paulista
<b>Código PCD mais próxima</b>	-
<b>Data início do monitoramento</b>	29-mai-2015
<b>Nº de registros</b>	2295
<b>Situação</b>	ativo

	2010	2011	2012	2013	2014	2015	2016	2017	2018	2019	2020	2021
<b>mínimo</b>						30,38	28,49	29,24	30,18	31,19	31,92	32,11
<b>mediana</b>						30,67	28,76	29,70	30,59	31,44	32,15	32,25
<b>média</b>						30,68	28,92	29,71	30,65	31,50	32,21	32,30
<b>máximo</b>						30,91	30,38	30,18	31,19	31,92	32,53	32,53
<b>variação</b>						0,53	1,89	0,94	1,01	0,73	0,61	0,42

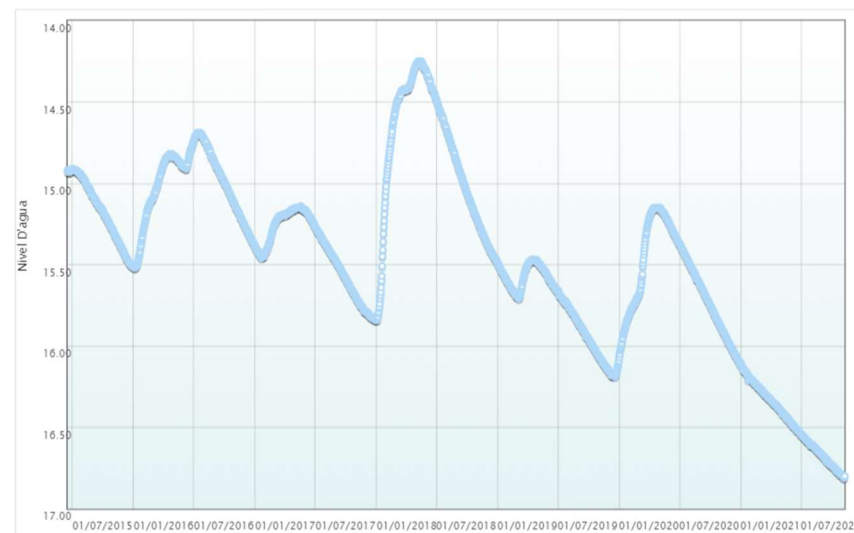
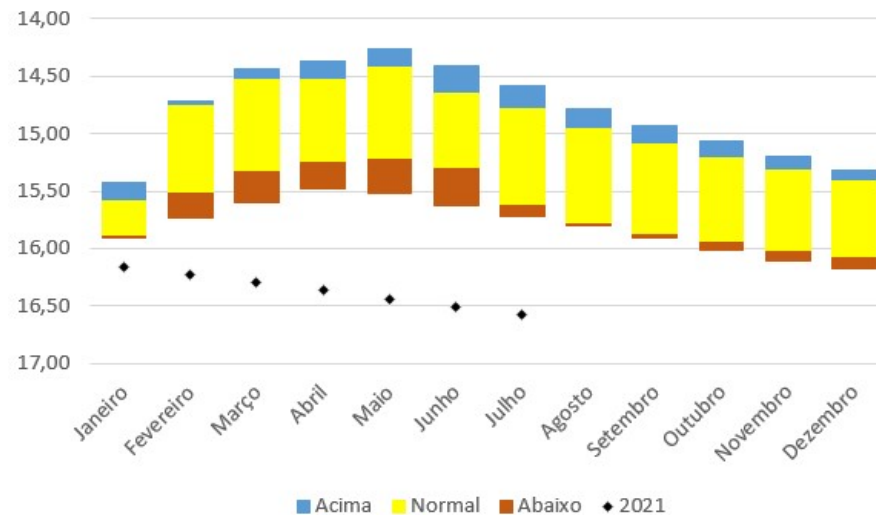
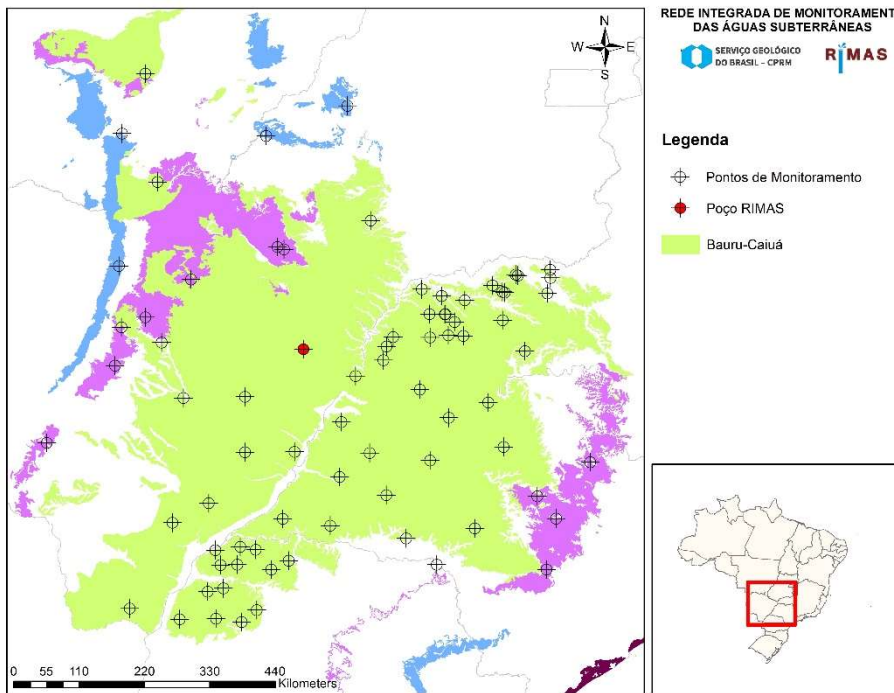
## PRONAF



<b>Número SIAGAS</b>	<b>3500034019</b>
<b>Unidade Responsável</b>	SUREG-SP
<b>Aquífero</b>	Bauru-Caiuá
<b>Município</b>	Meridiano
<b>Código PCD mais próxima</b>	-
<b>Data início do monitoramento</b>	19-mai-2015
<b>Nº de registros</b>	1562
<b>Situação</b>	ativo

	2010	2011	2012	2013	2014	2015	2016	2017	2018	2019	2020	2021
<b>mínimo</b>						29,40	27,43	27,52	27,57	29,13	30,69	
<b>mediana</b>						30,11	28,42	28,70	29,48	30,19	30,78	
<b>média</b>						30,11	28,50	28,77	29,18	30,16	30,79	
<b>máximo</b>						31,34	29,88	30,48	30,67	31,71	30,92	
<b>variação</b>						1,94	2,45	2,96	3,10	2,58	0,23	

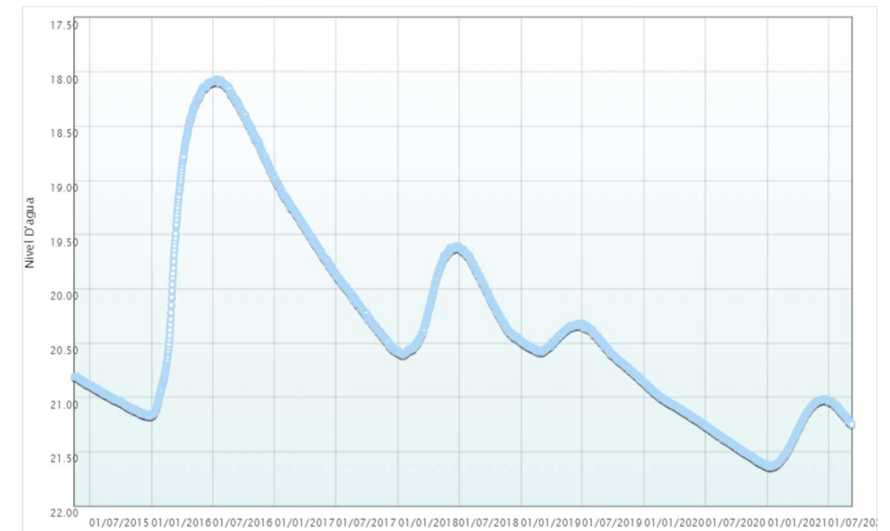
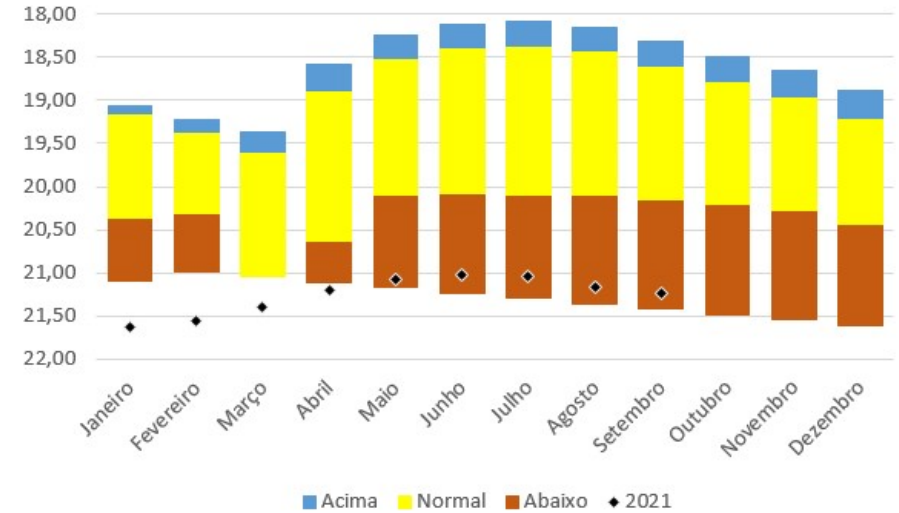
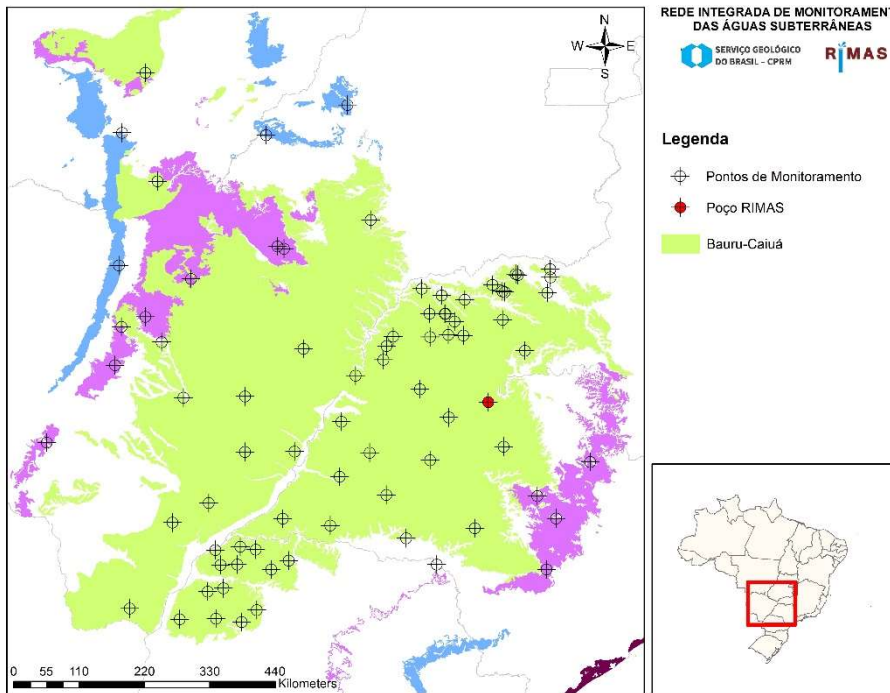
## TERRENO DA ASS. DOS FUNCIONÁRIOS MUNICIPAIS



<b>Número SIAGAS</b>	<b>3500034020</b>
<b>Unidade Responsável</b>	SUREG-SP
<b>Aquífero</b>	Bauru-Caiuá
<b>Município</b>	Inocência
<b>Código PCD mais próxima</b>	-
<b>Data início do monitoramento</b>	17-jun-2015
<b>Nº de registros</b>	2237
<b>Situação</b>	ativo

	2010	2011	2012	2013	2014	2015	2016	2017	2018	2019	2020	2021
<b>mínimo</b>						14,91	14,69	15,14	14,25	15,47	15,15	16,11
<b>mediana</b>						15,15	14,95	15,40	14,76	15,70	15,64	16,36
<b>média</b>						15,17	15,01	15,42	14,83	15,76	15,61	16,37
<b>máximo</b>						15,51	15,52	15,84	15,84	16,19	16,11	16,61
<b>variação</b>						0,60	0,83	0,70	1,59	0,72	0,96	0,50

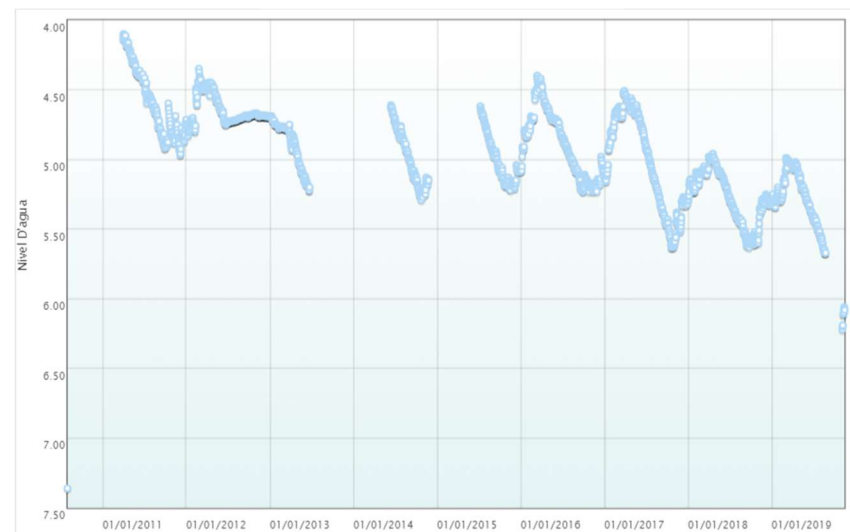
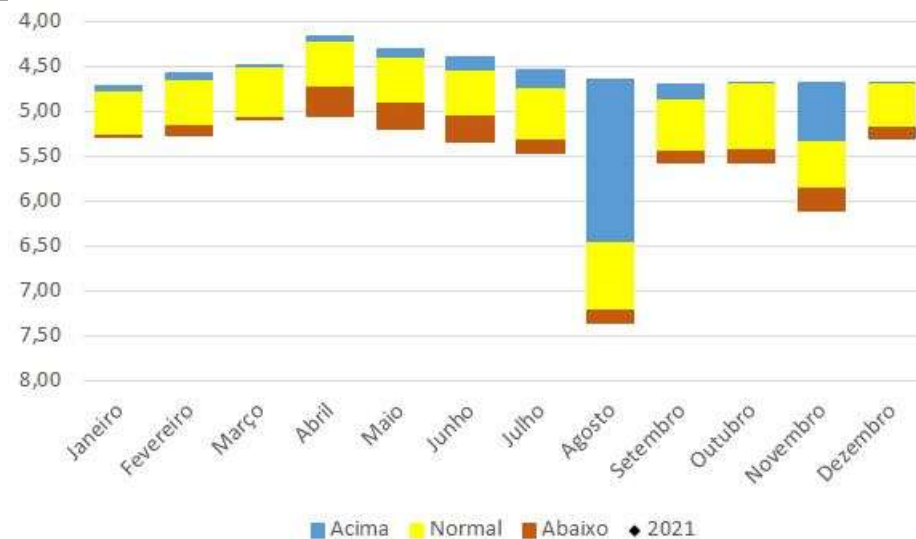
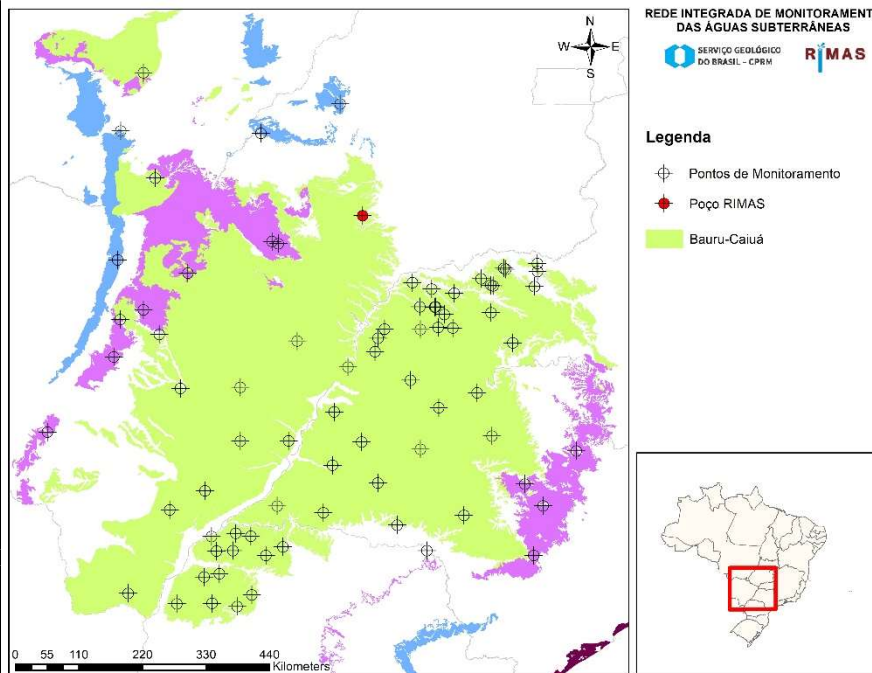
## CAMPO FUTEBOL SUINANA



<b>Número SIAGAS</b>	<b>3500034021</b>
<b>Unidade Responsável</b>	SUREG-SP
<b>Aquífero</b>	Bauru-Caiuá
<b>Município</b>	Altair
<b>Código PCD mais próxima</b>	-
<b>Data início do monitoramento</b>	18-mai-2015
<b>Nº de registros</b>	2305
<b>Situação</b>	ativo

	2010	2011	2012	2013	2014	2015	2016	2017	2018	2019	2020	2021
<b>mínimo</b>						20,81	18,07	18,99	19,61	20,32	20,86	21,02
<b>mediana</b>						21,01	18,50	19,88	20,13	20,53	21,27	21,18
<b>média</b>						21,00	18,89	19,84	20,11	20,53	21,27	21,26
<b>máximo</b>						21,17	21,16	20,58	20,61	20,86	21,63	21,64
<b>variação</b>						0,36	3,09	1,59	1,00	0,54	0,77	0,62

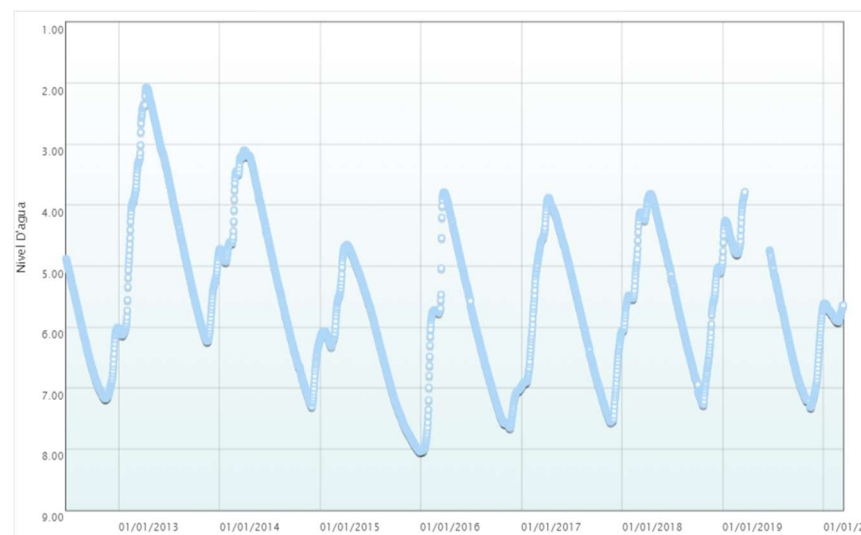
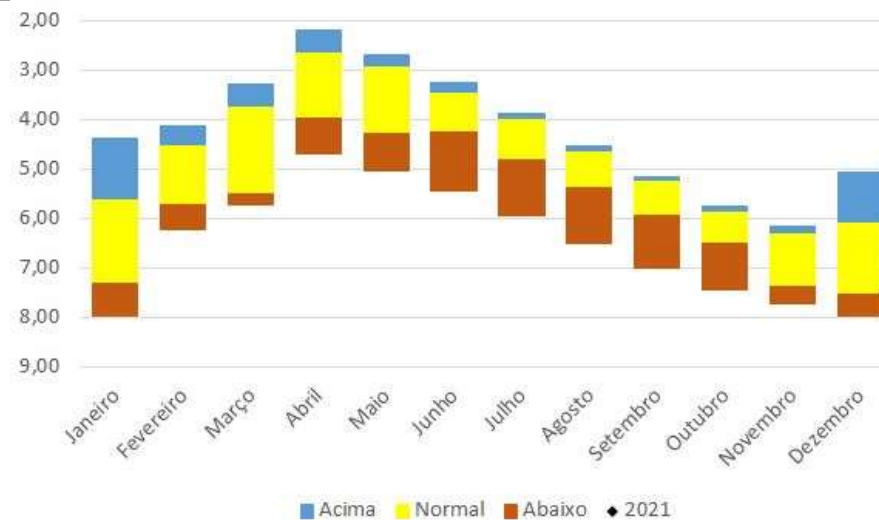
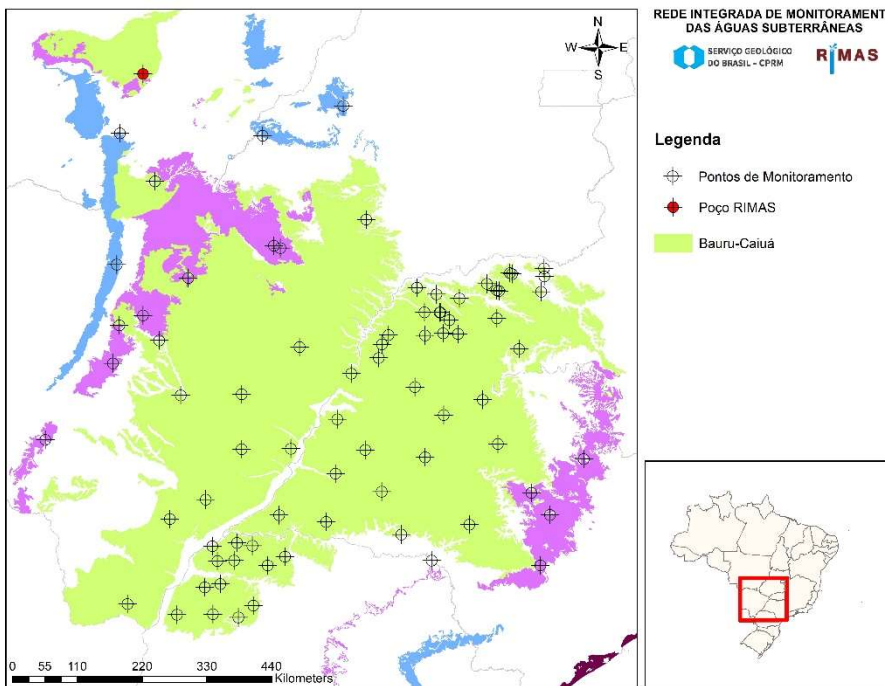
### Parque Bandeirante, Rua Cristal, Qd 52, Lt 10.



<b>Número SIAGAS</b>	<b>5200006104</b>
<b>Unidade Responsável</b>	SUREG-GO
<b>Aquífero</b>	Bauru-Caiuá
<b>Município</b>	Rio Verde
<b>Código PCD mais próxima</b>	-
<b>Data início do monitoramento</b>	01-ago-2010
<b>Nº de registros</b>	2503
<b>Situação</b>	ativo

	2010	2011	2012	2013	2014	2015	2016	2017	2018	2019	2020	2021
<b>mínimo</b>	7,36	4,10	4,35	4,69	4,61	4,62	4,40	4,51	4,96	4,99		
<b>mediana</b>	7,36	4,63	4,69	4,81	5,00	5,07	4,90	5,02	5,27	5,28		
<b>média</b>	7,36	4,59	4,65	4,89	4,99	5,00	4,89	5,03	5,28	5,31		
<b>máximo</b>	7,36	4,97	4,83	5,22	5,29	5,22	5,23	5,63	5,63	6,22		
<b>variação</b>	0,00	0,87	0,48	0,53	0,68	0,60	0,83	1,12	0,67	1,23		

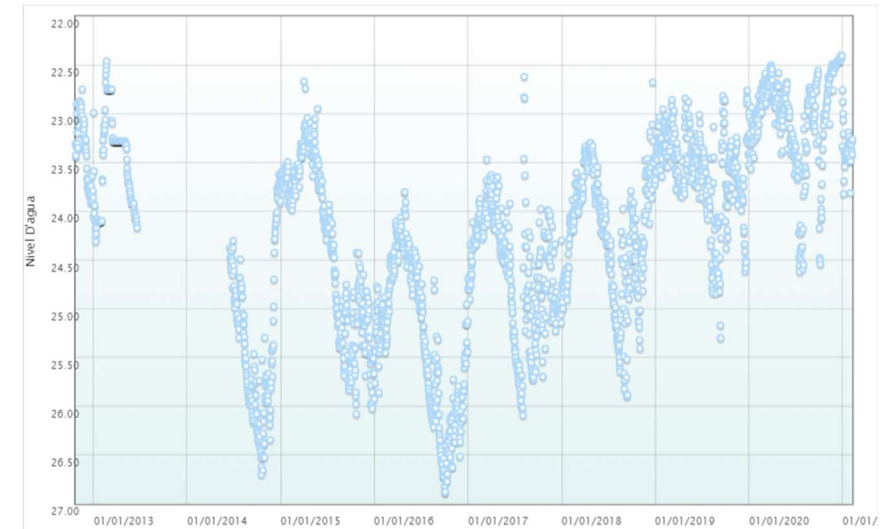
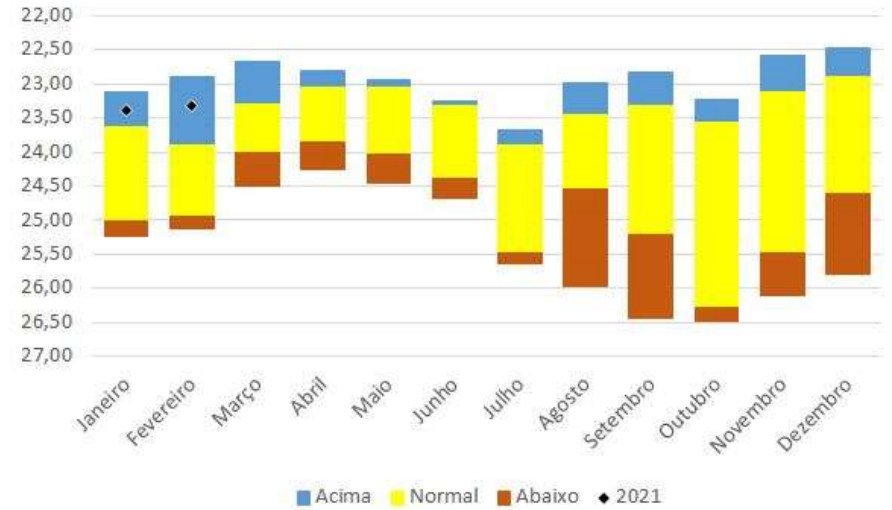
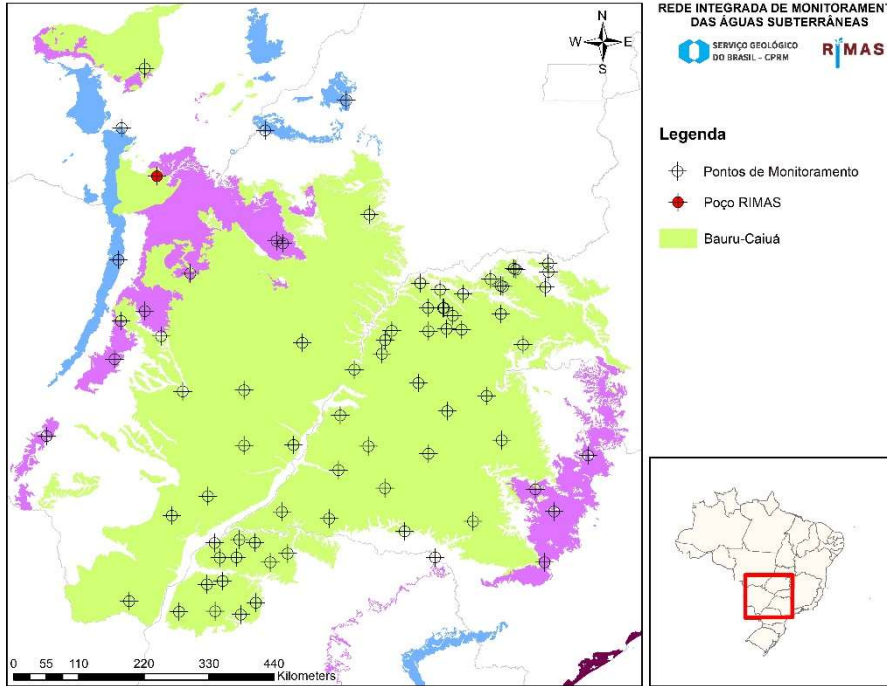
### Distrito Industrial, Rua dos Angares nº 290.



<b>Número SIAGAS</b>	<b>5200007036</b>
<b>Unidade Responsável</b>	SUREG-GO
<b>Aquífero</b>	Bauru-Caiuá
<b>Município</b>	Primavera do Leste
<b>Código PCD mais próxima</b>	-
<b>Data início do monitoramento</b>	24-jun-2012
<b>Nº de registros</b>	2731
<b>Situação</b>	ativo

	2010	2011	2012	2013	2014	2015	2016	2017	2018	2019	2020	2021
<b>mínimo</b>			4,88	2,07	3,10	4,65	3,79	3,88	3,82	3,78	5,61	
<b>mediana</b>			6,41	4,46	4,86	6,15	6,30	5,94	5,48	5,81	5,76	
<b>média</b>			6,30	4,37	5,07	6,27	6,18	5,79	5,42	5,77	5,76	
<b>máximo</b>			7,18	6,23	7,30	8,04	8,04	7,56	7,27	7,31	5,91	
<b>variação</b>			2,30	4,16	4,20	3,39	4,25	3,68	3,45	3,53	0,30	

### Estádio Municipal de Itiquira, Av. Cuiabá s/nº.

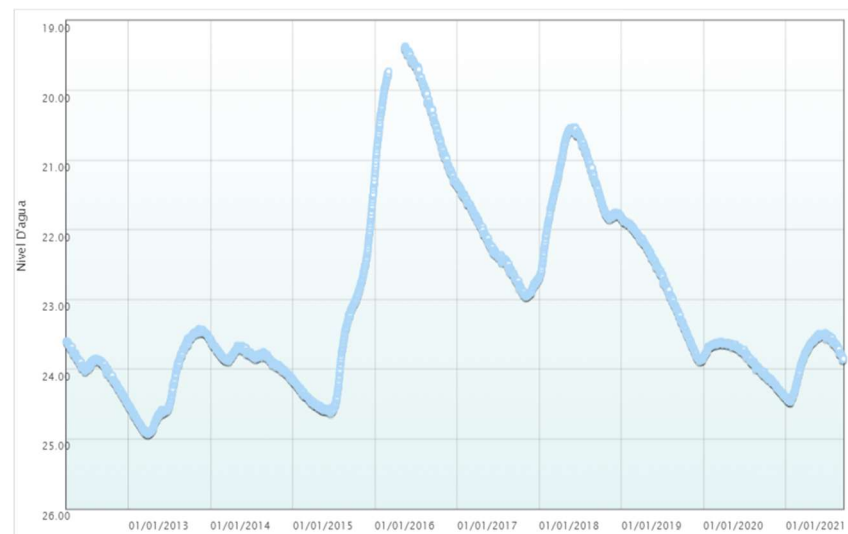
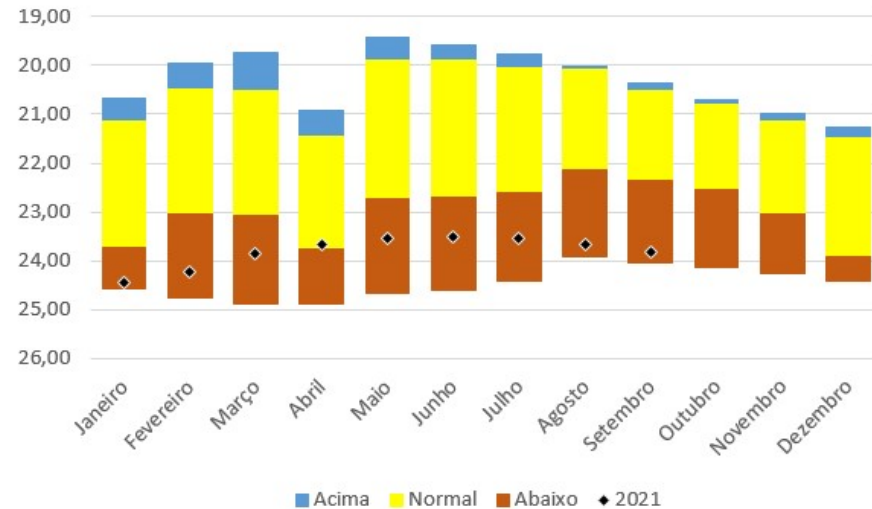
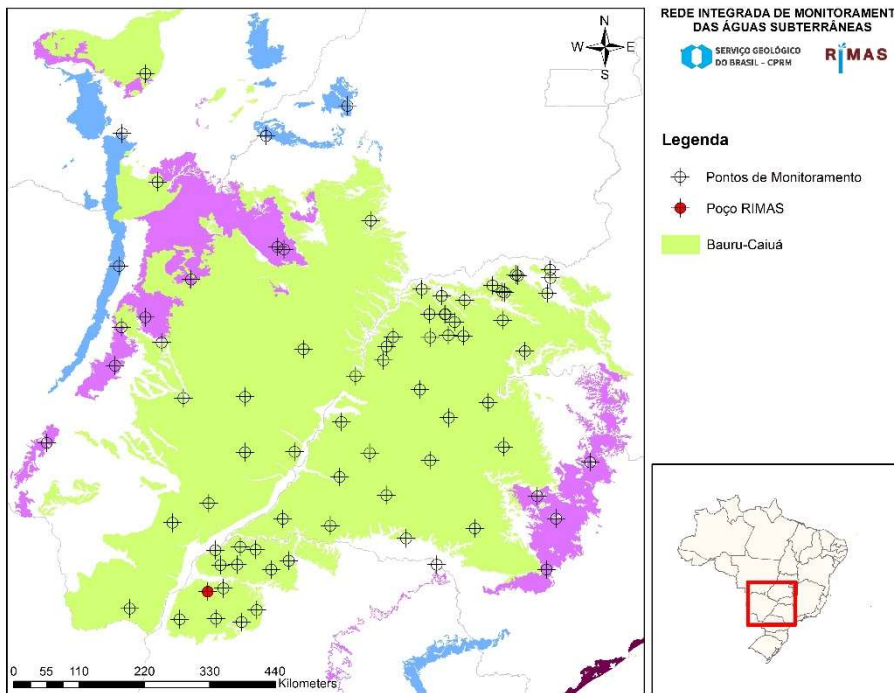


Número SIAGAS	5200007037
Unidade Responsável	SUREG-GO
Aquífero	Bauru-Caiuá
Município	Itiquira
Código PCD mais próxima	-
Data início do monitoramento	22-out-2012
Nº de registros	2671
Situação	ativo

	2010	2011	2012	2013	2014	2015	2016	2017	2018	2019	2020	2021
mínimo			22,75	22,46	23,62	22,67	23,80	22,62	22,68	22,76	22,40	22,88
mediana			23,35	23,28	25,56	24,12	25,31	24,52	24,11	23,54	22,94	23,41
média			23,38	23,49	25,37	24,35	25,33	24,63	24,24	23,61	23,04	23,38
máximo			23,91	24,31	26,70	26,08	26,89	26,09	25,90	25,30	24,62	23,82
variação			1,16	1,85	3,08	3,41	3,08	3,47	3,22	2,54	2,22	0,94



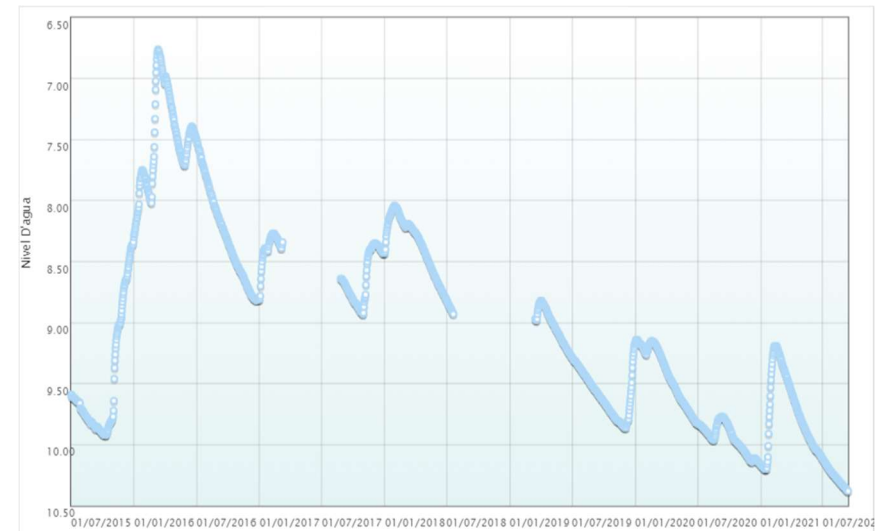
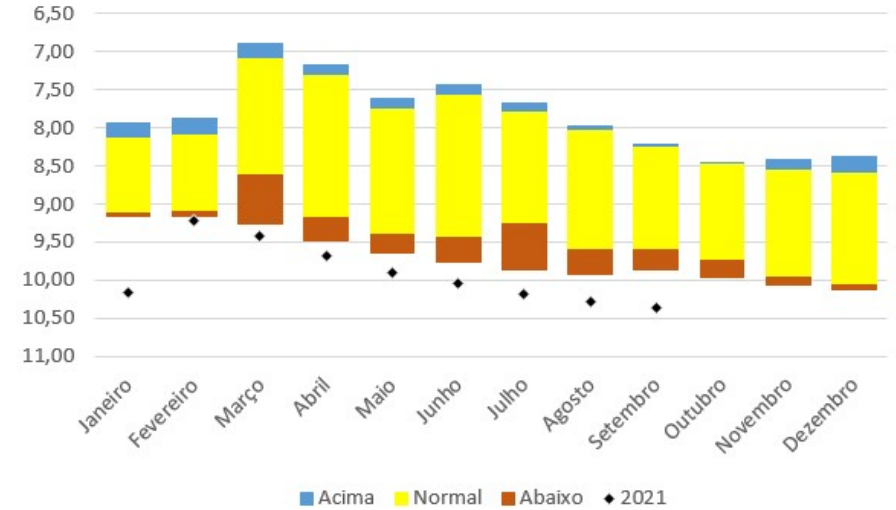
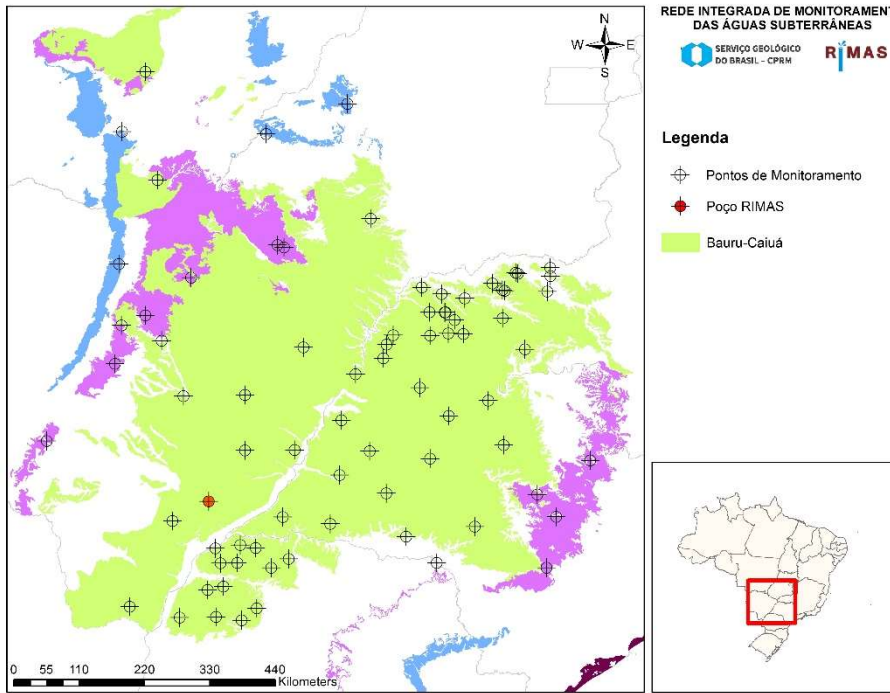
## CAMPO DE FUTEBOL NO DIST ELDORADO



<b>Número SIAGAS</b>	<b>3500029469</b>
<b>Unidade Responsável</b>	SUREG-SP
<b>Aquífero</b>	Bauru-Caiuá
<b>Município</b>	Ivate
<b>Código PCD mais próxima</b>	-
<b>Data início do monitoramento</b>	31-mar-2012
<b>Nº de registros</b>	3385
<b>Situação</b>	ativo

	2010	2011	2012	2013	2014	2015	2016	2017	2018	2019	2020	2021
<b>mínimo</b>			23,60	23,42	23,57	21,25	19,37	21,35	20,53	21,84	23,60	23,48
<b>mediana</b>			23,95	24,51	23,81	24,24	20,27	22,37	21,38	22,65	23,79	23,68
<b>média</b>			24,00	24,21	23,83	23,75	20,31	22,28	21,35	22,76	23,88	23,81
<b>máximo</b>			24,51	24,93	24,15	24,63	21,35	22,96	22,69	23,89	24,41	24,47
<b>variação</b>			0,91	1,51	0,58	3,38	1,98	1,61	2,16	2,05	0,81	0,99

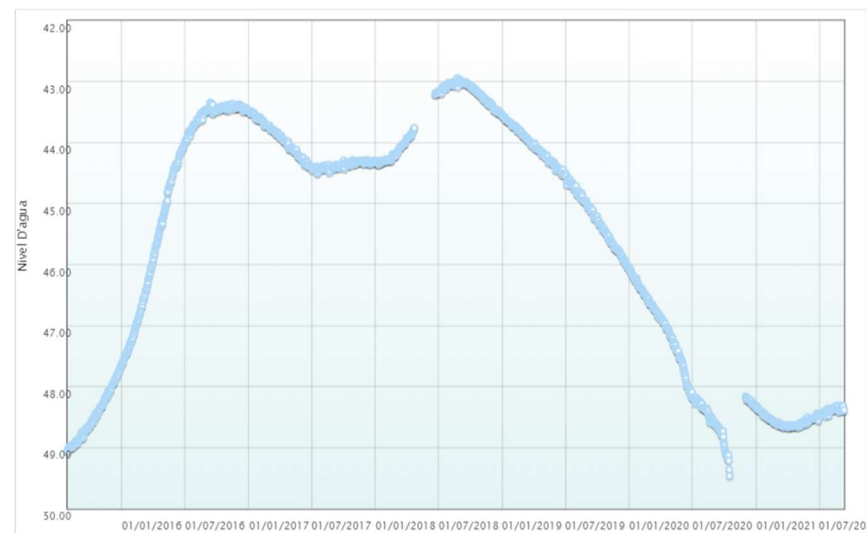
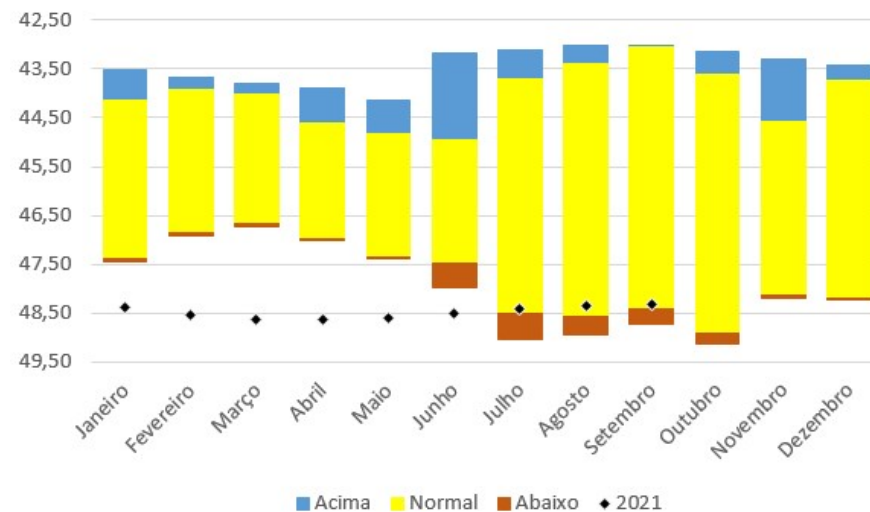
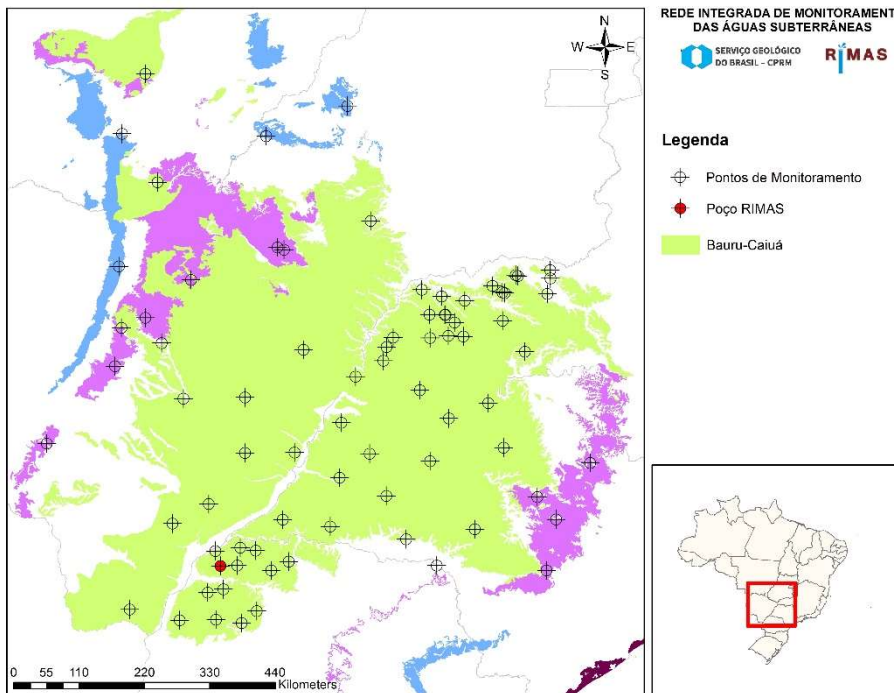
## FAZENDA LARANJAL



<b>Número SIAGAS</b>	<b>3500034023</b>
<b>Unidade Responsável</b>	SUREG-SP
<b>Aquífero</b>	Bauru-Caiuá
<b>Município</b>	Nova Andradina
<b>Código PCD mais próxima</b>	-
<b>Data início do monitoramento</b>	01-jul-2015
<b>Nº de registros</b>	1862
<b>Situação</b>	ativo

	2010	2011	2012	2013	2014	2015	2016	2017	2018	2019	2020	2021
<b>mínimo</b>						8,30	6,76	8,27	8,04	8,82	9,14	9,19
<b>mediana</b>						9,72	7,86	8,43	8,34	9,39	9,78	10,00
<b>média</b>						9,46	7,89	8,54	8,41	9,38	9,69	9,89
<b>máximo</b>						9,92	8,82	8,93	8,93	9,86	10,16	10,38
<b>variação</b>						1,62	2,06	0,66	0,89	1,04	1,02	1,19

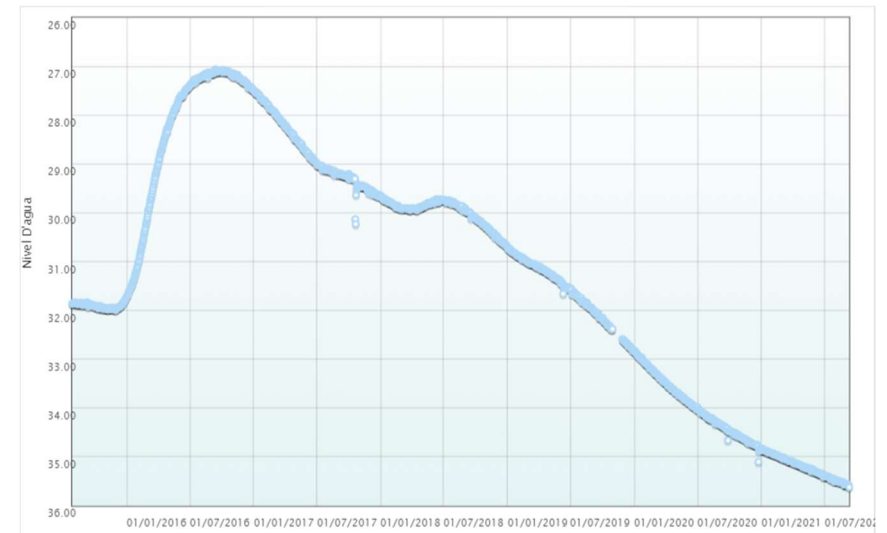
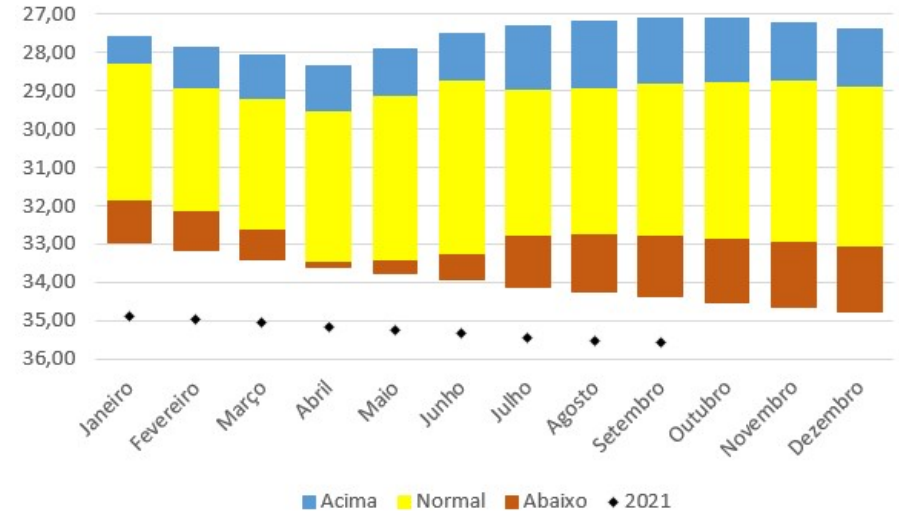
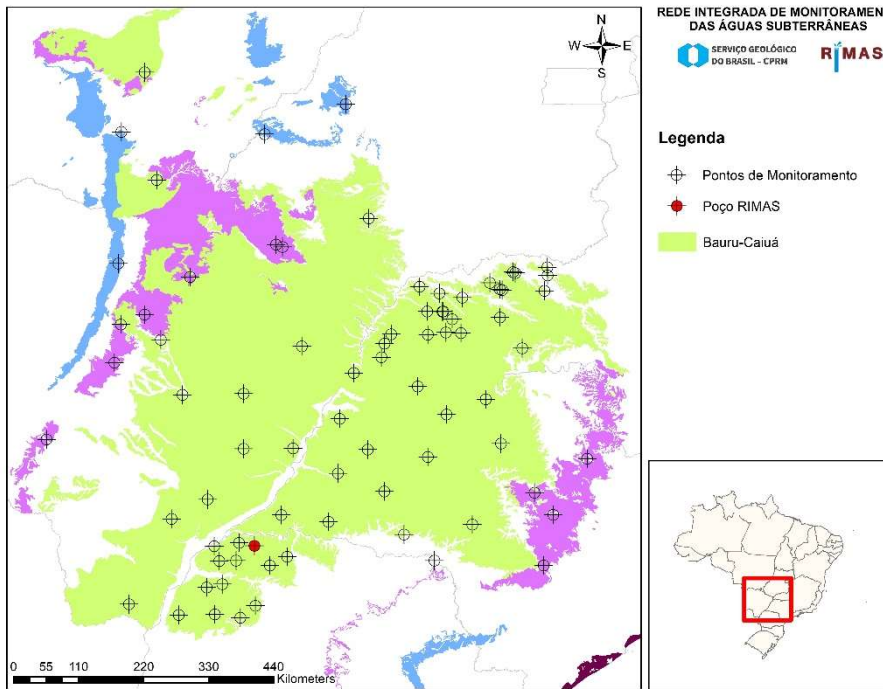
## ASSOCIAÇÃO DOS MORADORES



<b>Número SIAGAS</b>	<b>3500034024</b>
<b>Unidade Responsável</b>	SUREG-SP
<b>Aquífero</b>	Bauru-Caiuá
<b>Município</b>	Santa Isabel do Ivaí
<b>Código PCD mais próxima</b>	-
<b>Data início do monitoramento</b>	29-jul-2015
<b>Nº de registros</b>	2134
<b>Situação</b>	ativo

	2010	2011	2012	2013	2014	2015	2016	2017	2018	2019	2020	2021
<b>mínimo</b>						47,65	43,34	43,48	42,94	43,56	46,06	48,31
<b>mediana</b>						48,51	44,00	44,31	43,34	44,54	47,78	48,52
<b>média</b>						48,46	44,69	44,14	43,54	44,66	47,62	48,51
<b>máximo</b>						49,05	47,63	44,50	44,36	46,04	49,46	48,67
<b>variação</b>						1,40	4,29	1,02	1,42	2,48	3,40	0,36

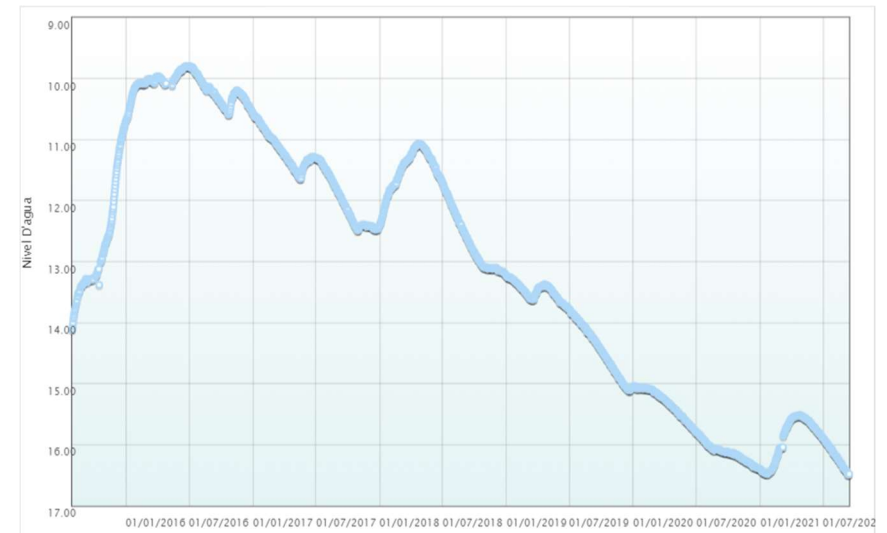
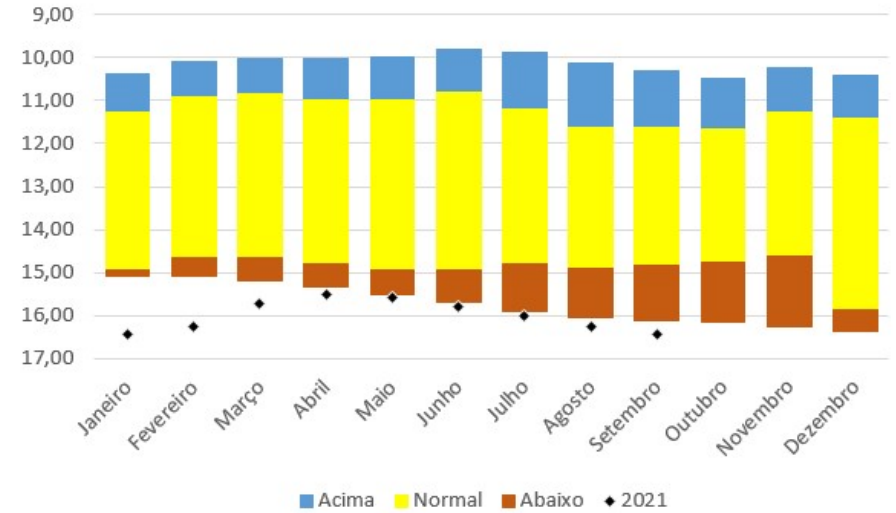
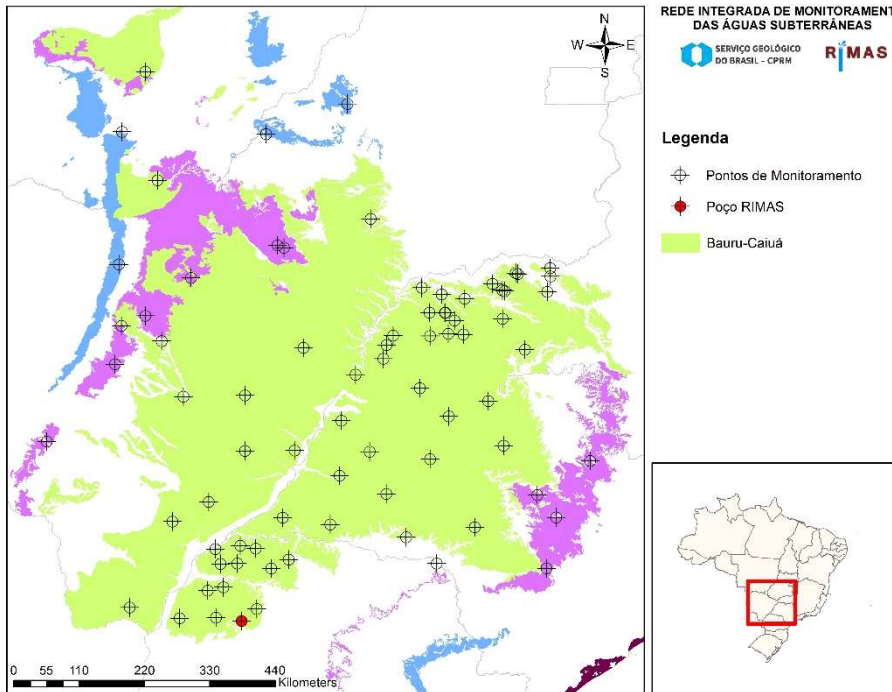
## PQ. TRÊS MORRINHOS



<b>Número SIAGAS</b>	<b>3500034025</b>
<b>Unidade Responsável</b>	SUREG-SP
<b>Aquífero</b>	Bauru-Caiuá
<b>Município</b>	Terra Rica
<b>Código PCD mais próxima</b>	-
<b>Data início do monitoramento</b>	28-jul-2015
<b>Nº de registros</b>	2210
<b>Situação</b>	ativo

	2010	2011	2012	2013	2014	2015	2016	2017	2018	2019	2020	2021
<b>mínimo</b>						31,73	27,06	27,50	29,65	30,72	32,83	34,83
<b>mediana</b>						31,91	27,44	29,02	29,90	31,52	34,03	35,22
<b>média</b>						31,90	28,24	28,78	29,99	31,60	33,96	35,22
<b>máximo</b>						31,99	31,72	30,23	30,69	32,83	35,10	35,62
<b>variação</b>						0,26	4,66	2,73	1,04	2,11	2,27	0,79

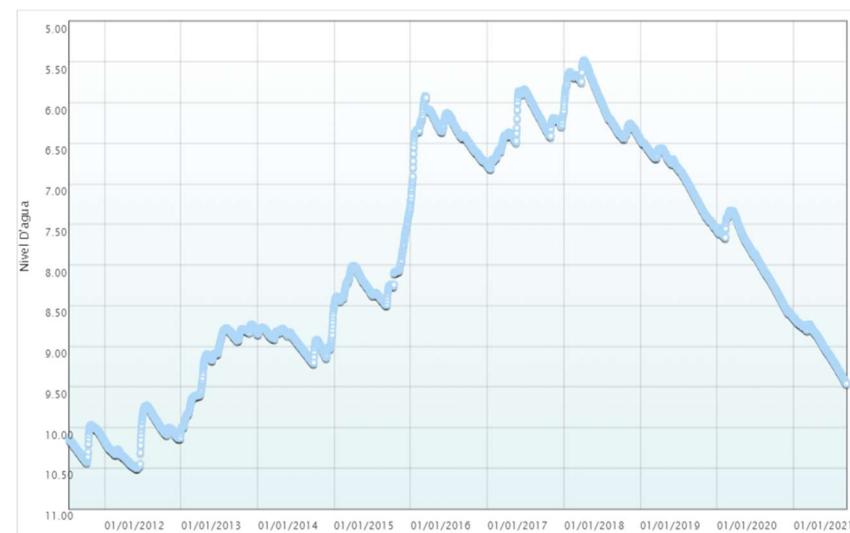
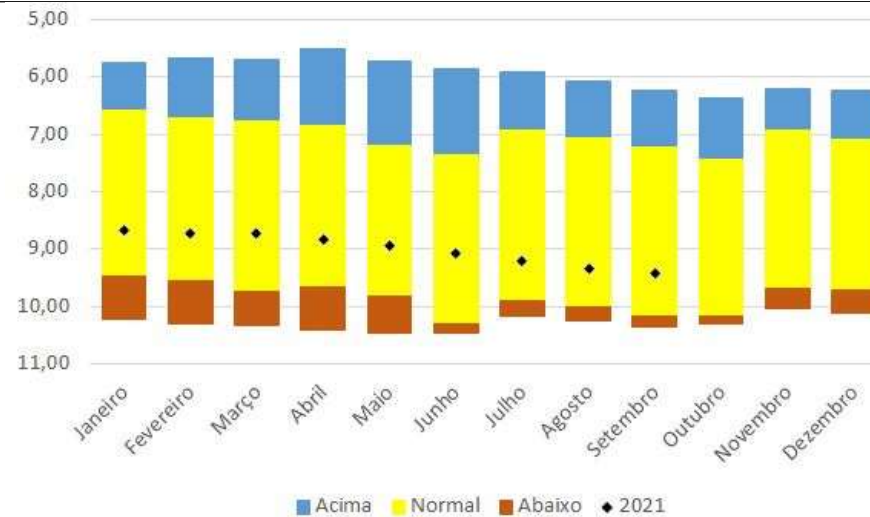
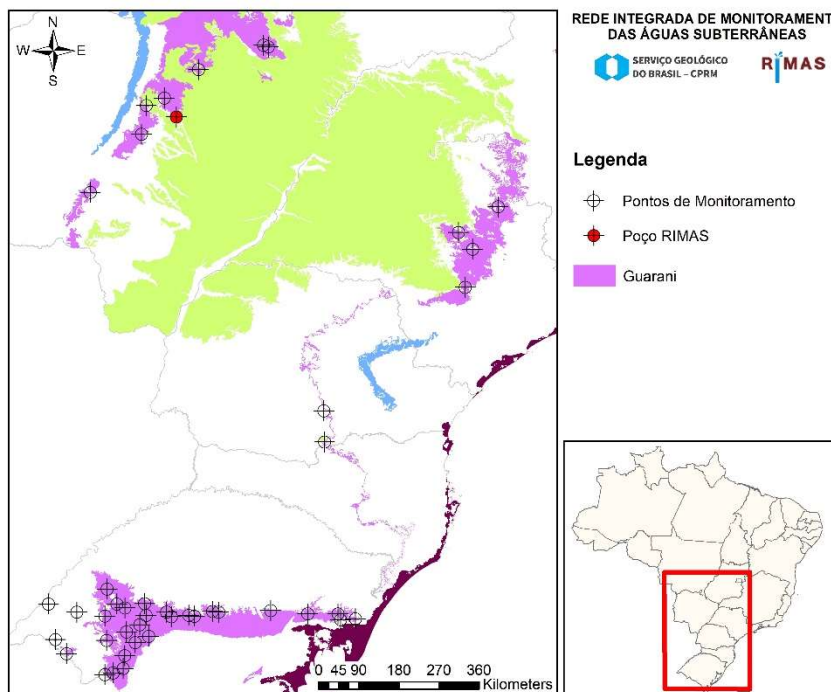
## ASSOCIAÇÃO DOS FUNCIONÁRIOS MUNICIPAIS



<b>Número SIAGAS</b>	<b>3500045116</b>
<b>Unidade Responsável</b>	SUREG-SP
<b>Aquífero</b>	Bauru-Caiuá
<b>Município</b>	Tuneira do Oeste
<b>Código PCD mais próxima</b>	-
<b>Data início do monitoramento</b>	30-jul-2015
<b>Nº de registros</b>	2211
<b>Situação</b>	ativo

	2010	2011	2012	2013	2014	2015	2016	2017	2018	2019	2020	2021
<b>mínimo</b>						10,71	9,80	10,57	11,06	13,23	15,04	15,51
<b>mediana</b>						13,00	10,11	11,49	11,99	13,78	15,81	15,99
<b>média</b>						12,68	10,15	11,60	12,11	13,98	15,73	15,98
<b>máximo</b>						14,12	10,69	12,49	13,22	15,11	16,40	16,49
<b>variação</b>						3,41	0,89	1,92	2,16	1,88	1,36	0,98

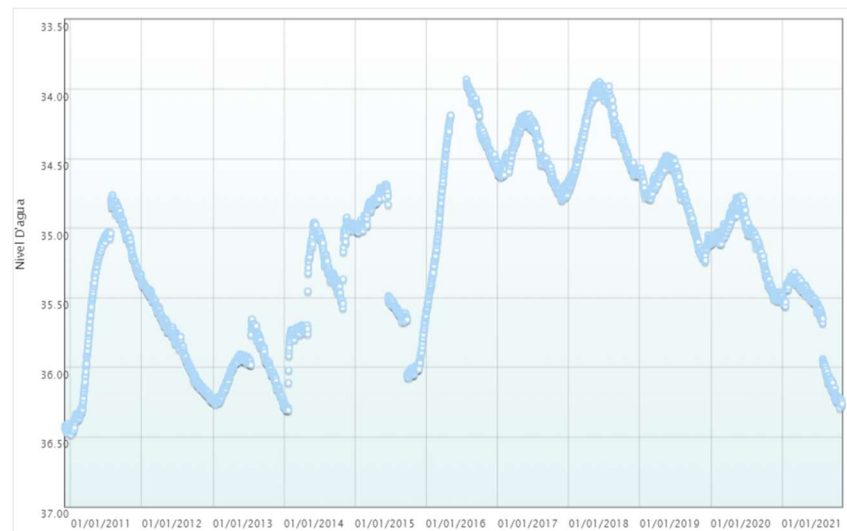
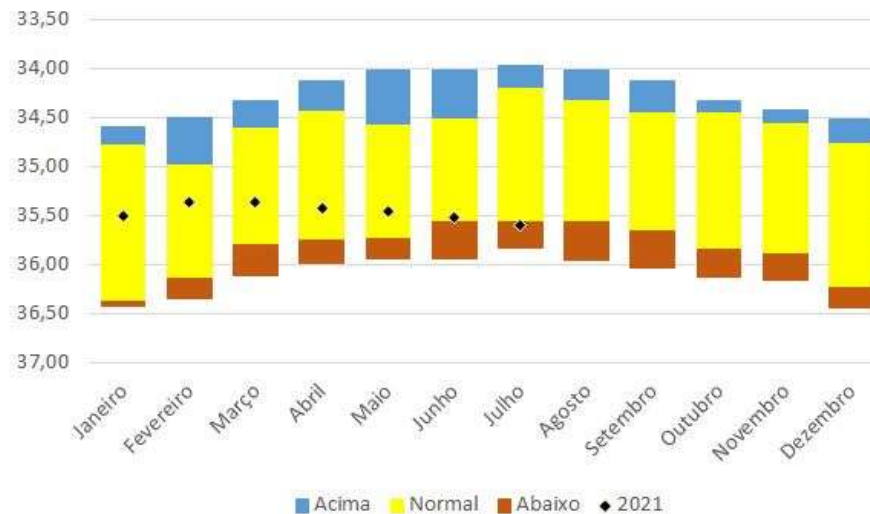
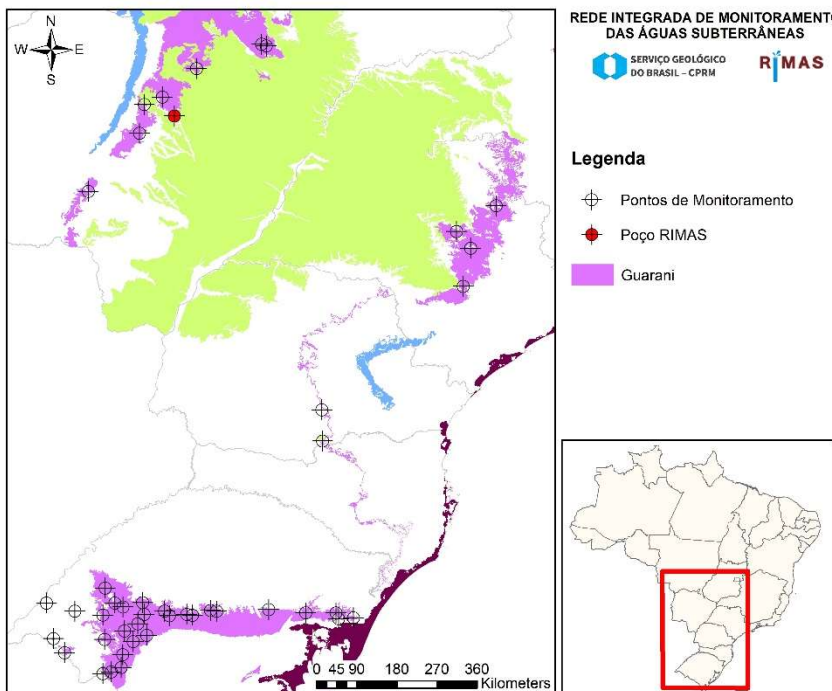
## SITIO SR. MILTON



<b>Número SIAGAS</b>	<b>3500027634</b>
<b>Unidade Responsável</b>	SUREG-SP
<b>Aquífero</b>	Guarani
<b>Município</b>	Jacarezinho
<b>Código PCD mais próxima</b>	
<b>Data início do monitoramento</b>	18-jul-2011
<b>Nº de registros</b>	3707
<b>Situação</b>	ativo

	2010	2011	2012	2013	2014	2015	2016	2017	2018	2019	2020	2021
<b>mínimo</b>		9,97	9,73	8,73	8,50	7,25	5,92	5,84	5,48	6,46	7,33	8,65
<b>mediana</b>		10,17	10,13	9,00	8,90	8,25	6,35	6,27	6,02	6,82	7,88	8,93
<b>média</b>		10,18	10,15	9,14	8,93	8,18	6,38	6,28	6,00	6,92	7,93	8,98
<b>máximo</b>		10,43	10,50	10,03	9,21	8,49	7,22	6,81	6,45	7,56	8,65	9,46
<b>variação</b>		0,46	0,77	1,30	0,71	1,24	1,30	0,97	0,97	1,10	1,32	0,81

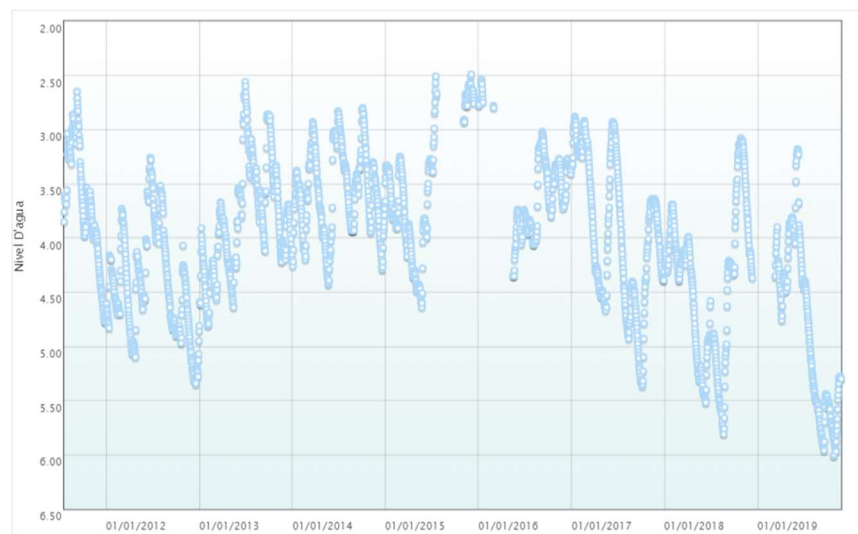
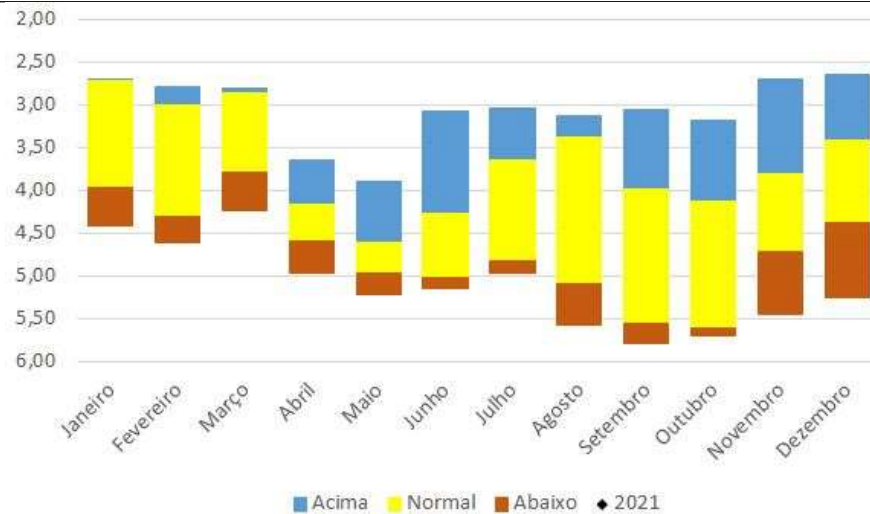
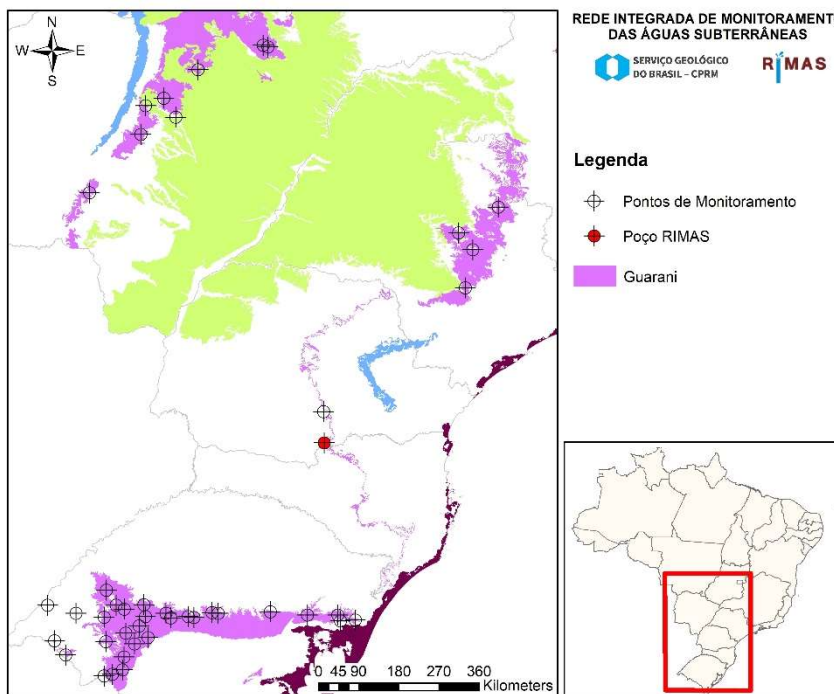
## BR 060 Antigo Terreno Frigorífico



<b>Número SIAGAS</b>	<b>3500026838</b>
<b>Unidade Responsável</b>	SUREG-SP
<b>Aquífero</b>	Guarani
<b>Município</b>	Camapua
<b>Código PCD mais próxima</b>	
<b>Data início do monitoramento</b>	03-dez-2010
<b>Nº de registros</b>	3911
<b>Situação</b>	ativo

	2010	2011	2012	2013	2014	2015	2016	2017	2018	2019	2020	2021
<b>mínimo</b>	36,40	34,76	35,39	35,65	34,92	34,69	33,93	34,18	33,95	34,48	34,77	35,32
<b>mediana</b>	36,44	35,22	35,80	35,98	35,34	35,52	34,44	34,51	34,31	34,72	35,06	35,46
<b>média</b>	36,44	35,42	35,82	36,01	35,40	35,34	34,57	34,49	34,31	34,76	35,11	35,47
<b>máximo</b>	36,47	36,48	36,24	36,28	36,31	36,07	35,60	34,80	34,73	35,24	35,52	35,68
<b>variação</b>	0,07	1,72	0,86	0,62	1,38	1,39	1,67	0,62	0,78	0,76	0,75	0,36

## PARQUE DE EXPOSIÇÕES

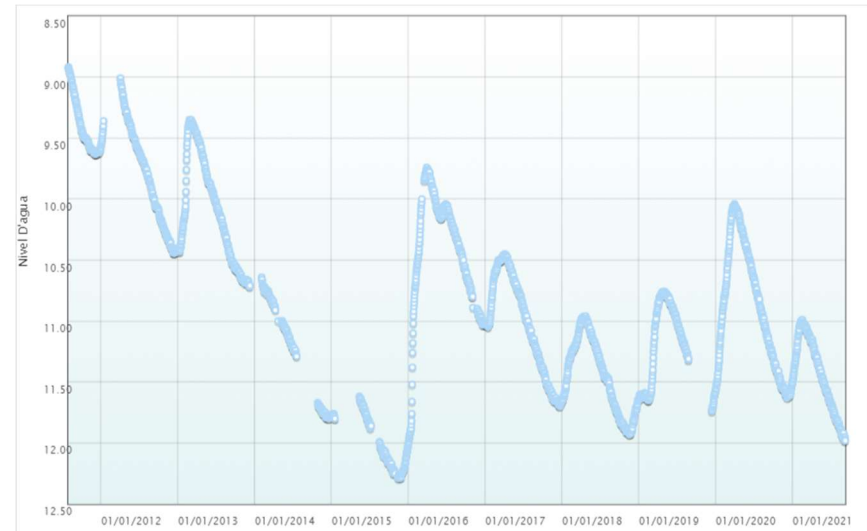
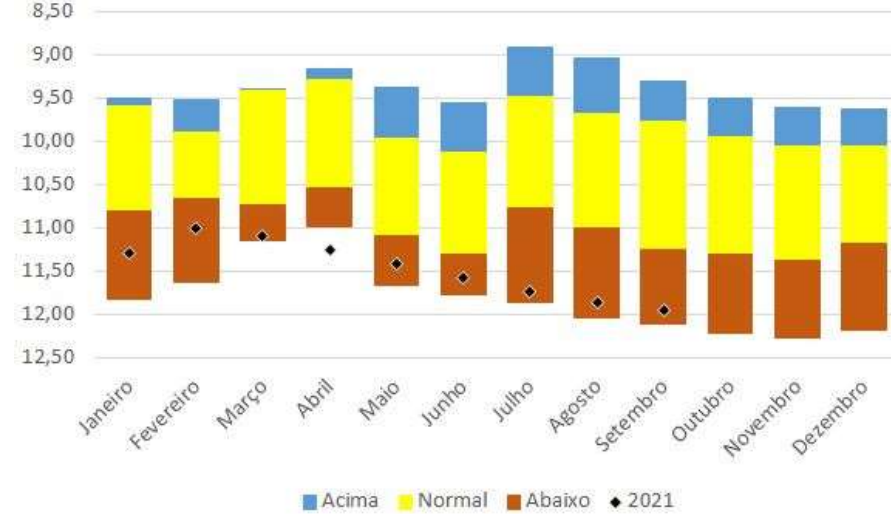
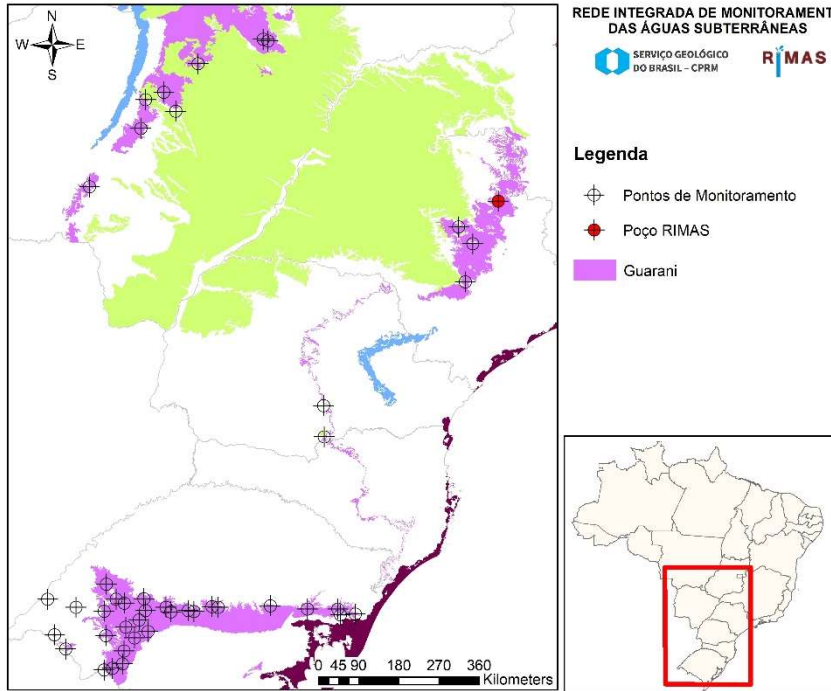


Número SIAGAS	3500027572
Unidade Responsável	SUREG-SP
Aquífero	Guarani
Município	União da Vitória
Código PCD mais próxima	
Data início do monitoramento	20-jul-11
Nº de registros	3233
Situação	ativo

	2010	2011	2012	2013	2014	2015	2016	2017	2018	2019	2020	2021
mínimo		2,65	3,26	2,56	2,80	2,49	2,54	2,88	3,08	3,18		
mediana		3,67	4,53	3,85	3,55	3,63	3,63	4,01	4,28	4,77		
média		3,69	4,44	3,83	3,57	3,58	3,57	3,97	4,44	4,85		
máximo		4,78	5,35	4,81	4,43	4,64	4,35	5,37	5,81	6,01		
variação		2,13	2,09	2,25	1,63	2,15	1,81	2,49	2,73	2,83		



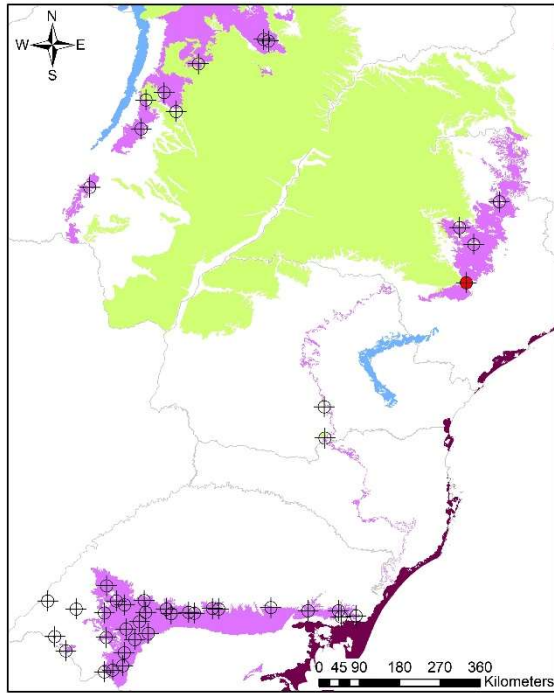
## EST. EXPER. BENTO QUIRINO



<b>Número SIAGAS</b>	<b>3500027884</b>
<b>Unidade Responsável</b>	SUREG-SP
<b>Aquífero</b>	Guarani
<b>Município</b>	São Simão
<b>Código PCD mais próxima</b>	
<b>Data início do monitoramento</b>	29-jul-11
<b>Nº de registros</b>	3133
<b>Situação</b>	ativo

	2010	2011	2012	2013	2014	2015	2016	2017	2018	2019	2020	2021
<b>mínimo</b>		8,92	9,01	9,35	10,64	11,62	9,74	10,45	10,96	10,76	10,04	10,99
<b>mediana</b>		9,50	9,80	10,14	11,14	12,07	10,34	11,02	11,46	11,13	10,91	11,42
<b>média</b>		9,40	9,83	10,10	11,22	12,01	10,45	11,03	11,45	11,19	10,90	11,44
<b>máximo</b>		9,63	10,44	10,72	11,80	12,29	12,00	11,70	11,93	11,74	11,63	11,98
<b>variação</b>		0,71	1,43	1,37	1,16	0,67	2,26	1,25	0,97	0,98	1,59	0,99

## SITIO DONA MARIA

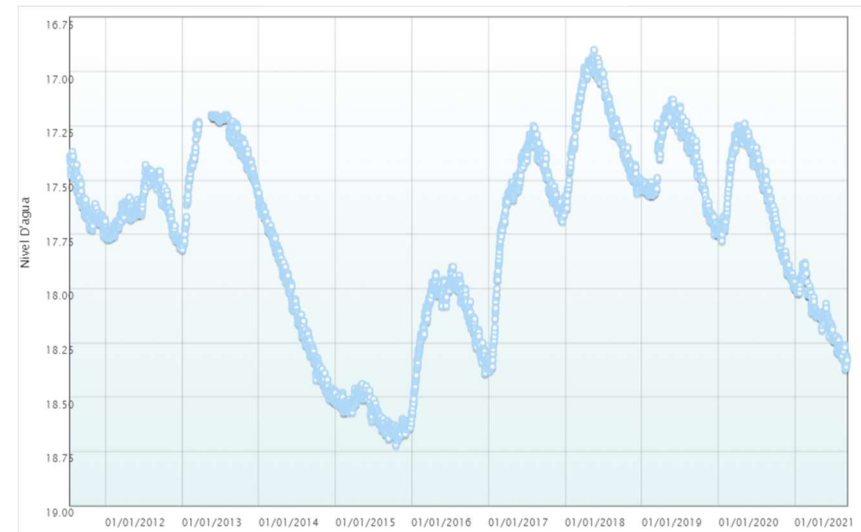
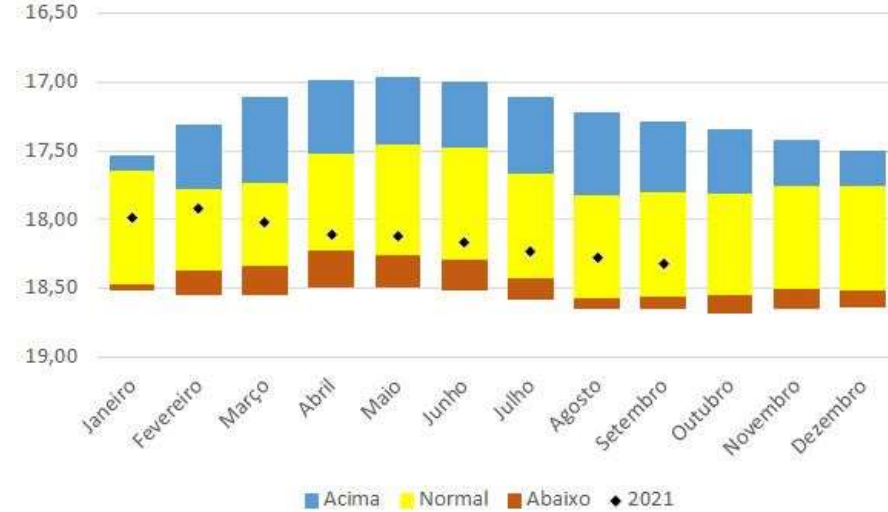


REDE INTEGRADA DE MONITORAMENTO DAS ÁGUAS SUBTERRÂNEAS



### Legenda

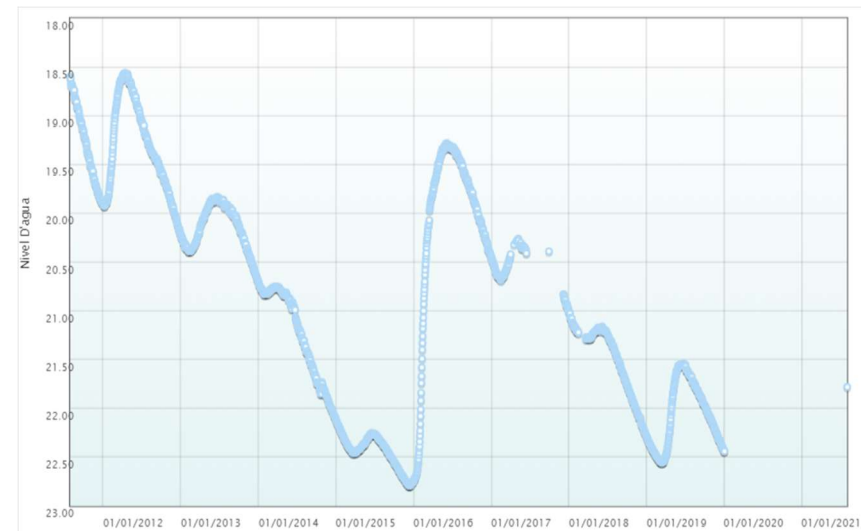
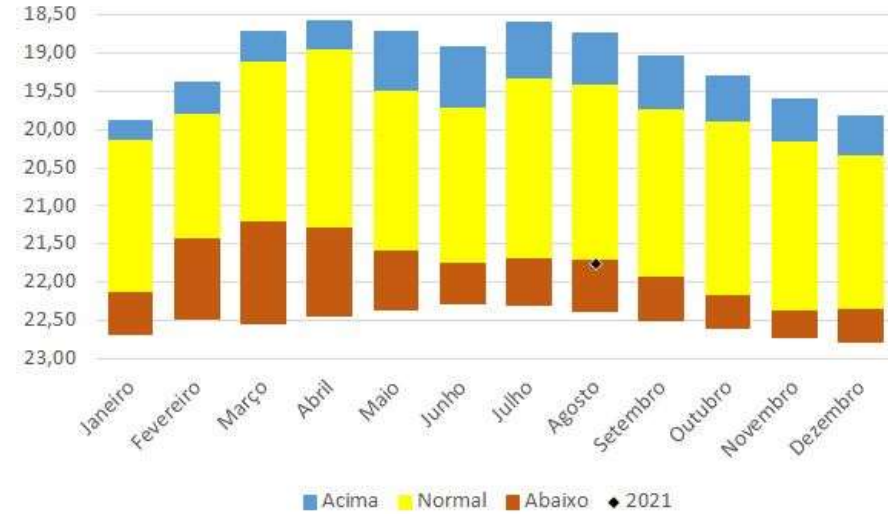
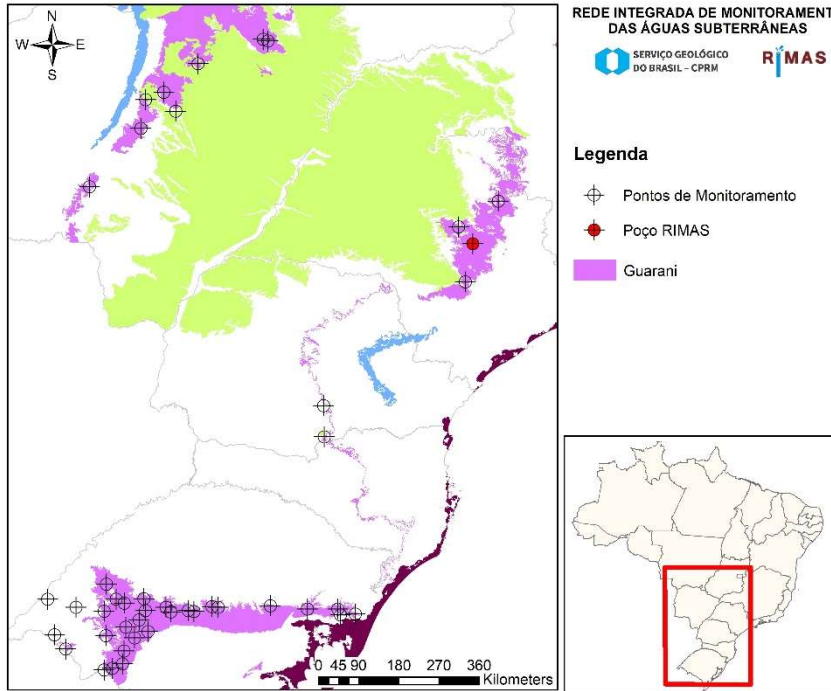
- ⊕ Pontos de Monitoramento
- Poço RIMAS
- Guarani



<b>Número SIAGAS</b>	<b>3500027885</b>
<b>Unidade Responsável</b>	SUREG-SP
<b>Aquífero</b>	Guarani
<b>Município</b>	Bofete
<b>Código PCD mais próxima</b>	
<b>Data início do monitoramento</b>	18-jul-11
<b>Nº de registros</b>	3645
<b>Situação</b>	ativo

	2010	2011	2012	2013	2014	2015	2016	2017	2018	2019	2020	2021
<b>mínimo</b>		17,37	17,43	17,20	17,56	18,44	17,90	17,25	16,90	17,13	17,24	17,88
<b>mediana</b>		17,64	17,64	17,33	18,10	18,56	18,08	17,55	17,24	17,39	17,54	18,13
<b>média</b>		17,61	17,63	17,37	18,08	18,57	18,13	17,60	17,24	17,41	17,57	18,12
<b>máximo</b>		17,76	17,81	17,82	18,52	18,72	18,58	18,38	17,63	17,75	18,00	18,37
<b>variação</b>		0,39	0,38	0,62	0,96	0,28	0,68	1,13	0,73	0,62	0,76	0,49

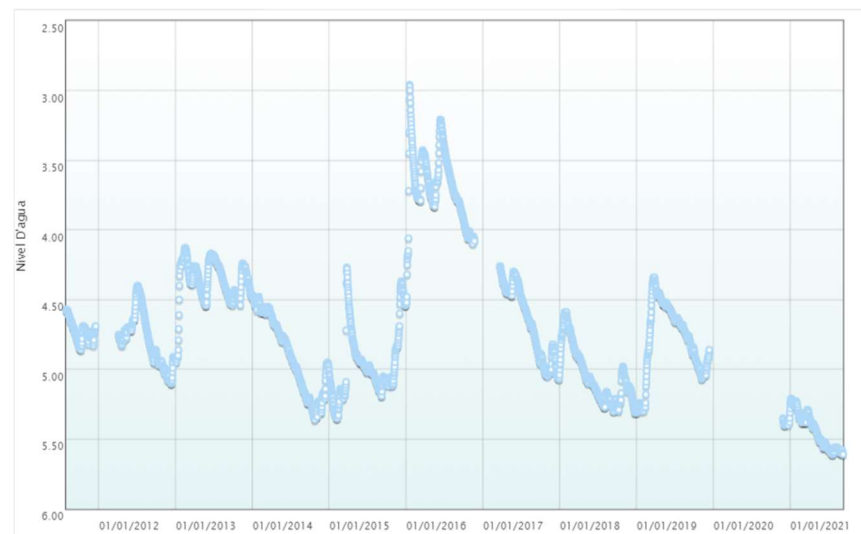
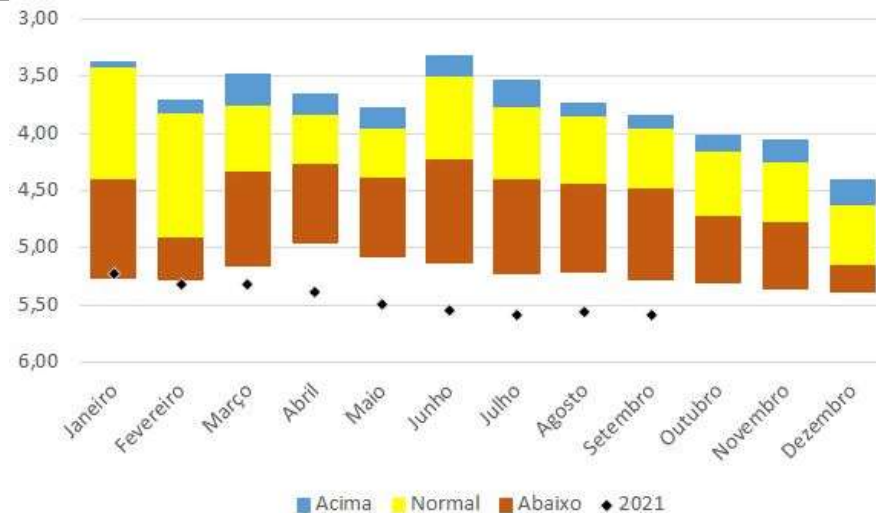
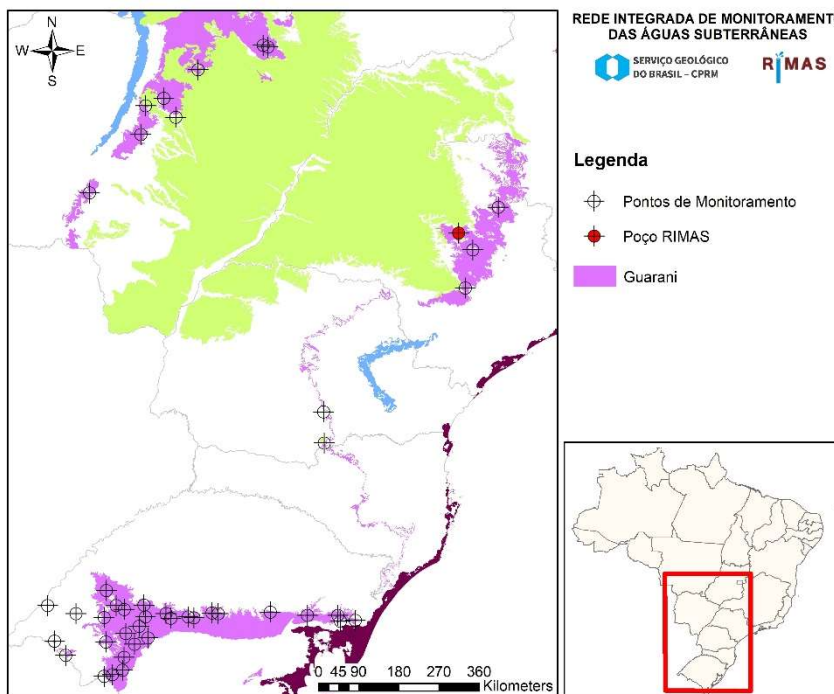
## SITIO MAURO



<b>Número SIAGAS</b>	<b>3500027886</b>
<b>Unidade Responsável</b>	SUREG-SP
<b>Aquífero</b>	Guarani
<b>Município</b>	Brotas
<b>Código PCD mais próxima</b>	
<b>Data início do monitoramento</b>	30-jul-11
<b>Nº de registros</b>	2884
<b>Situação</b>	ativo

	2010	2011	2012	2013	2014	2015	2016	2017	2018	2019	2020	2021
<b>mínimo</b>		18,60	18,56	19,83	20,70	22,12	19,28	20,26	21,01	21,54	22,44	21,78
<b>mediana</b>		19,29	19,37	20,14	21,13	22,41	19,79	20,57	21,32	22,05	22,44	21,78
<b>média</b>		19,30	19,32	20,16	21,24	22,44	20,09	20,57	21,50	22,04	22,44	21,78
<b>máximo</b>		19,89	20,22	20,70	22,11	22,79	22,74	21,01	22,28	22,56	22,44	21,78
<b>variação</b>		1,29	1,66	0,87	1,41	0,67	3,46	0,75	1,27	1,02	0,00	0,00

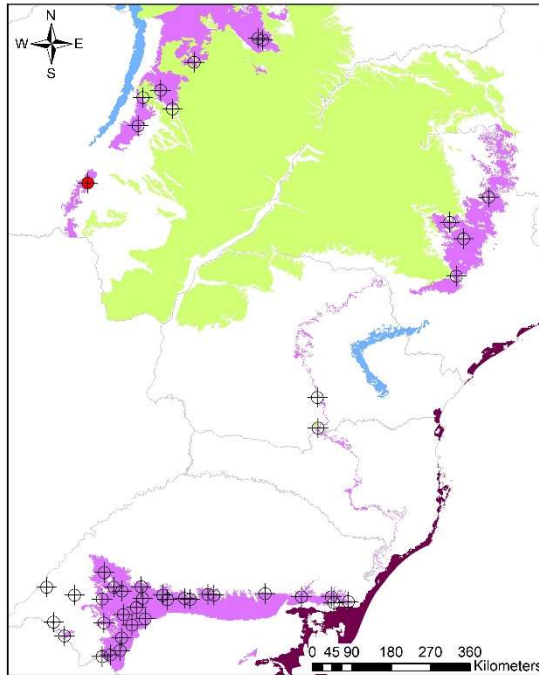
## SITIO SOBRADINHO



<b>Número SIAGAS</b>	<b>3500027888</b>
<b>Unidade Responsável</b>	SUREG-SP
<b>Aquífero</b>	Guarani
<b>Município</b>	Boa Esperança do Sul
<b>Código PCD mais próxima</b>	
<b>Data início do monitoramento</b>	29-jul-11
<b>Nº de registros</b>	3118
<b>Situação</b>	Ativo

	2010	2011	2012	2013	2014	2015	2016	2017	2018	2019	2020	2021
<b>mínimo</b>	0,00	4,57	4,40	4,13	4,47	4,27	2,96	4,26	4,59	4,34	5,25	5,21
<b>mediana</b>	#NÚM!	4,73	4,80	4,36	4,91	5,03	3,73	4,67	5,11	4,75	5,38	5,45
<b>média</b>	#DIV/0!	4,73	4,80	4,37	4,90	4,97	3,70	4,68	5,06	4,79	5,37	5,44
<b>máximo</b>	0,00	4,86	5,10	4,95	5,36	5,35	4,53	5,07	5,31	5,31	5,40	5,61
<b>variação</b>	0,00	0,29	0,70	0,82	0,89	1,08	1,57	0,81	0,72	0,97	0,15	0,40

## ANTIGO ARMAZEM DO CONAB

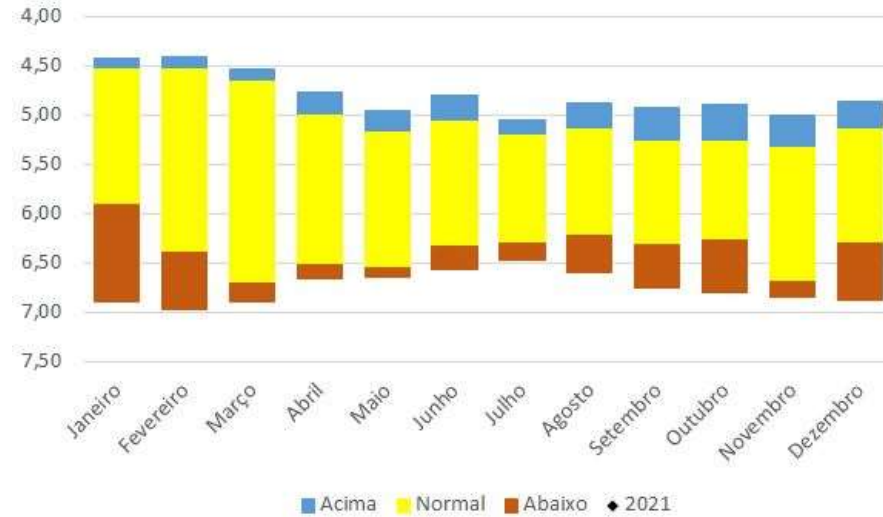


REDE INTEGRADA DE MONITORAMENTO DAS ÁGUAS SUBTERRÂNEAS



### Legenda

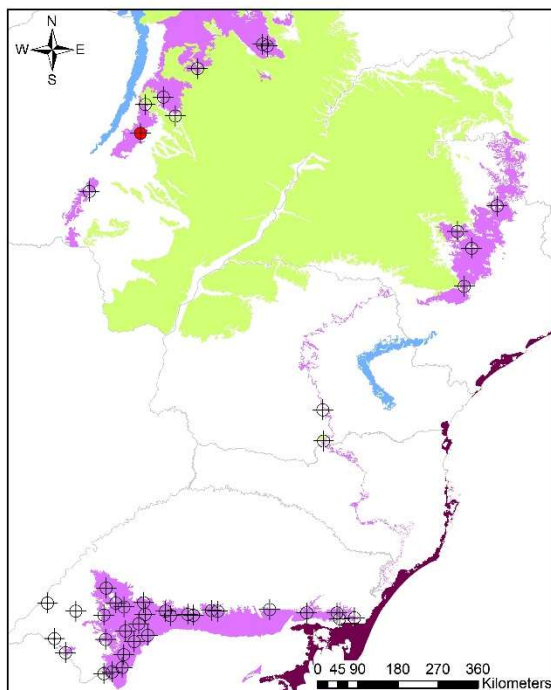
- Pontos de Monitoramento
- Poço RIMAS
- Guarani



<b>Número SIAGAS</b>	<b>3500028107</b>
<b>Unidade Responsável</b>	SUREG-SP
<b>Aquífero</b>	Guarani
<b>Município</b>	Nioaque
<b>Código PCD mais próxima</b>	
<b>Data início do monitoramento</b>	24-jul-11
<b>Nº de registros</b>	3118
<b>Situação</b>	Ativo

	2010	2011	2012	2013	2014	2015	2016	2017	2018	2019	2020	2021
<b>mínimo</b>		6,46	6,39	5,87	5,53	4,81	4,65	4,54	4,21	5,08		
<b>mediana</b>		6,62	6,72	6,26	5,75	4,95	5,18	5,37	5,17	5,49		
<b>média</b>		6,61	6,69	6,39	5,81	5,17	5,19	5,29	5,01	5,52		
<b>máximo</b>		6,76	6,90	6,98	6,28	6,02	5,71	5,58	5,46	6,02		
<b>variação</b>		0,30	0,51	1,11	0,75	1,21	1,06	1,04	1,25	0,94		

## ESCOLA MUNICIPAL DESATIVADA

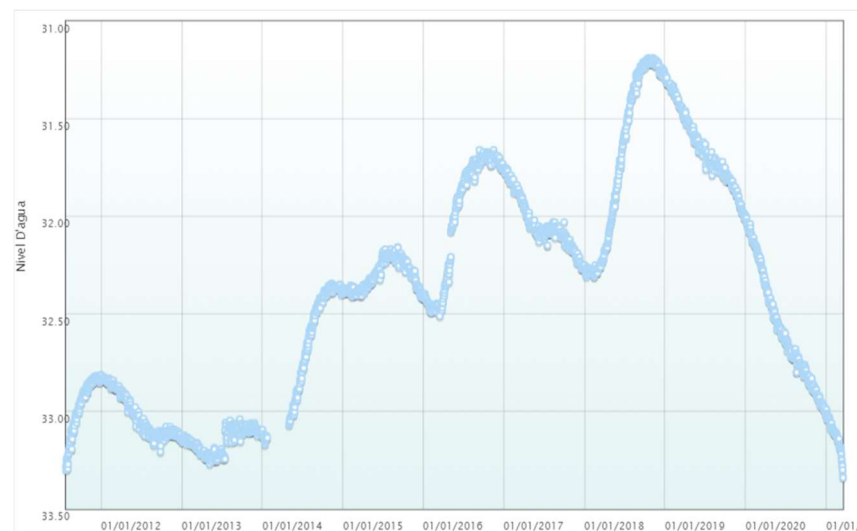
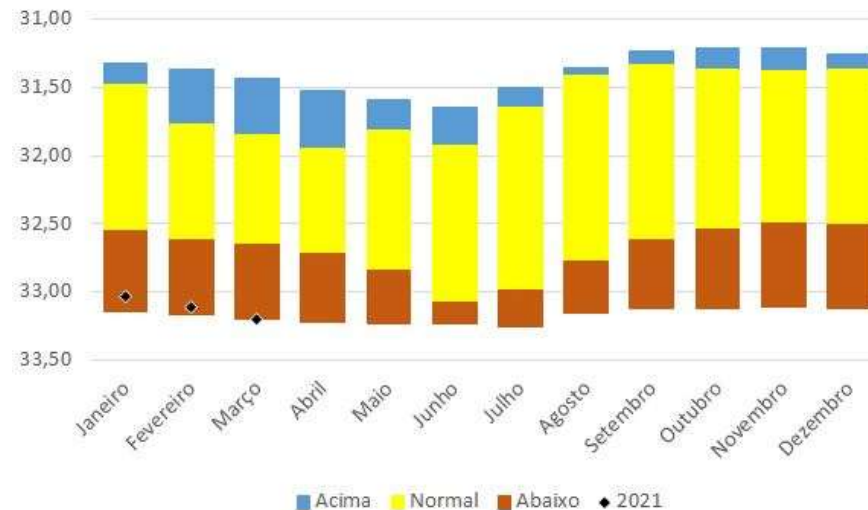


REDE INTEGRADA DE MONITORAMENTO DAS ÁGUAS SUBTERRÂNEAS



### Legenda

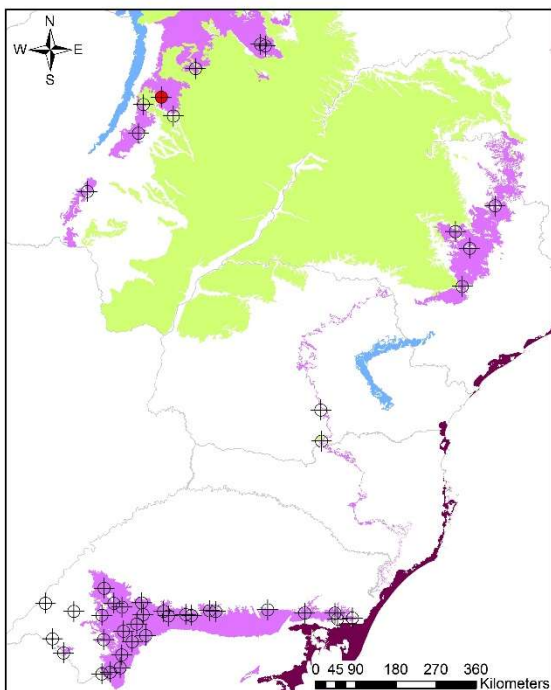
- ⊕ Pontos de Monitoramento
- Poço RIMAS
- Guarani



<b>Número SIAGAS</b>	<b>3500028108</b>
<b>Unidade Responsável</b>	SUREG-SP
<b>Aquífero</b>	Guarani
<b>Município</b>	Rochedo
<b>Código PCD mais próxima</b>	
<b>Data início do monitoramento</b>	25-jul-11
<b>Nº de registros</b>	3529
<b>Situação</b>	Ativo

	2010	2011	2012	2013	2014	2015	2016	2017	2018	2019	2020	2021
<b>mínimo</b>		32,82	32,81	33,04	32,34	32,16	31,66	31,75	31,19	31,28	32,00	32,99
<b>mediana</b>		32,92	33,06	33,15	32,54	32,31	31,84	32,07	31,59	31,65	32,64	33,11
<b>média</b>		32,97	33,02	33,15	32,64	32,30	32,00	32,04	31,69	31,62	32,57	33,12
<b>máximo</b>		33,30	33,21	33,27	33,17	32,42	32,51	32,27	32,31	31,92	33,02	33,34
<b>variação</b>		0,48	0,40	0,23	0,83	0,26	0,85	0,52	1,12	0,64	1,02	0,35

## RESERVATÓRIO DO SAAE DE AREADO

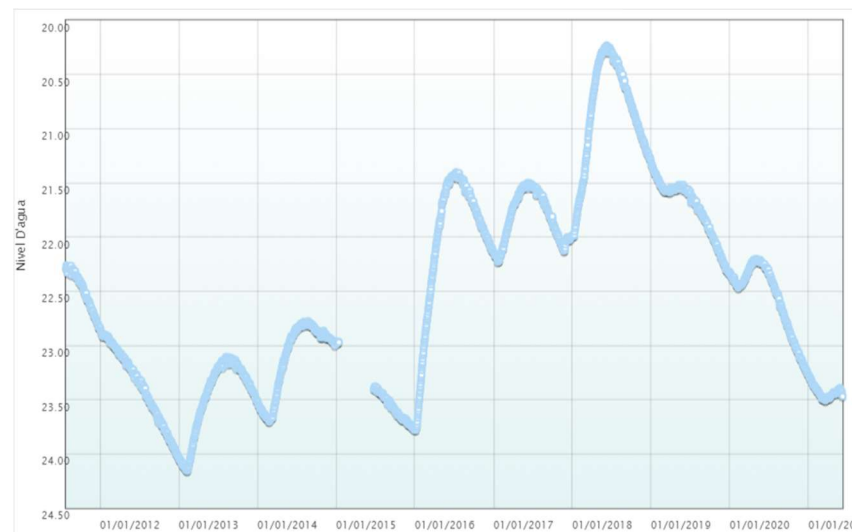
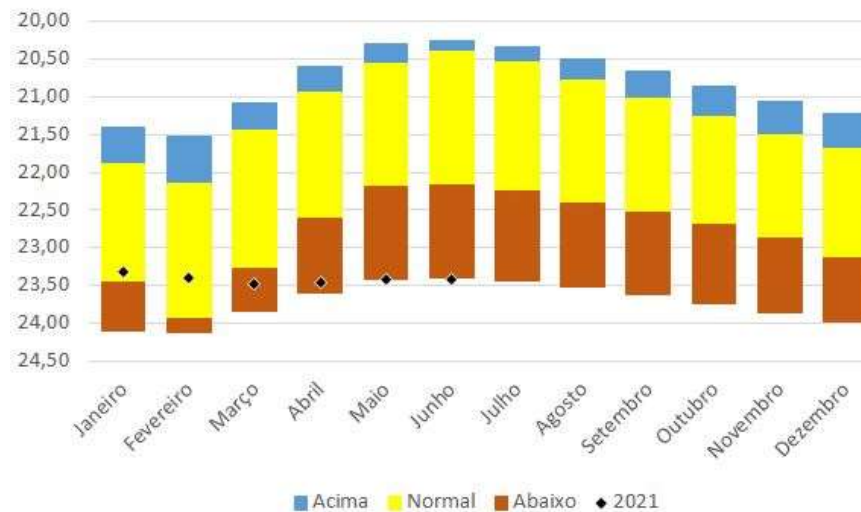


REDE INTEGRADA DE MONITORAMENTO DAS ÁGUAS SUBTERRÂNEAS



### Legenda

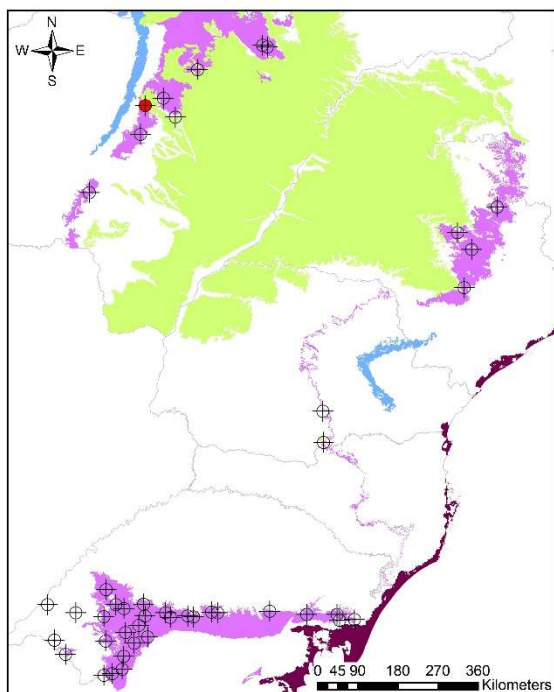
- ⊕ Pontos de Monitoramento
- Poço RIMAS
- Guarani



Número SIAGAS	3500028109
Unidade Responsável	SUREG_SP
Aquífero	Guarani
Município	São Gabriel do Oeste
Código PCD mais próxima	
Data início do monitoramento	26-jul-11
Nº de registros	3447
Situação	ativo

	2010	2011	2012	2013	2014	2015	2016	2017	2018	2019	2020	2021
mínimo		22,26	22,83	23,10	22,78	22,97	21,40	21,50	20,23	21,31	22,20	23,27
mediana		22,45	23,32	23,36	22,94	23,56	21,84	21,81	20,77	21,58	22,44	23,43
média		22,50	23,38	23,48	23,11	23,54	22,04	21,82	20,86	21,69	22,57	23,43
máximo		22,84	24,04	24,16	23,70	23,78	23,78	22,23	21,99	22,24	23,27	23,51
variação		0,58	1,20	1,06	0,93	0,81	2,38	0,73	1,76	0,93	1,07	0,24

## FAZENDA SÃO JOÃO

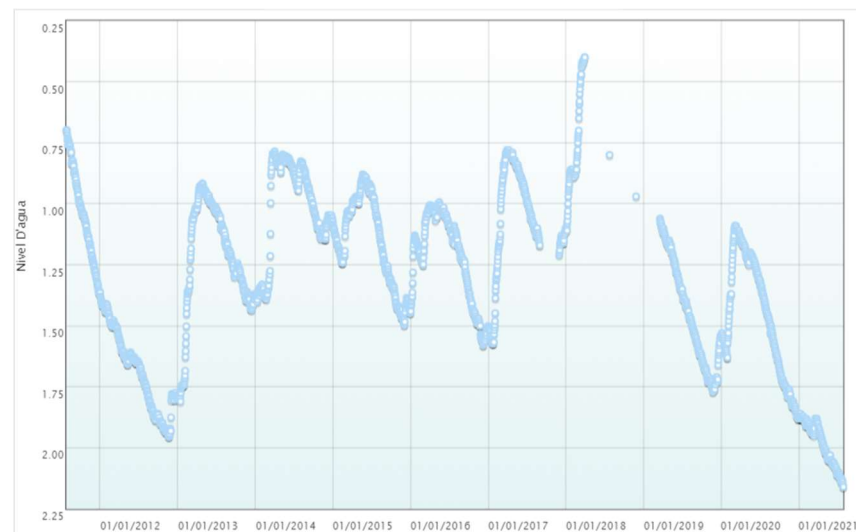
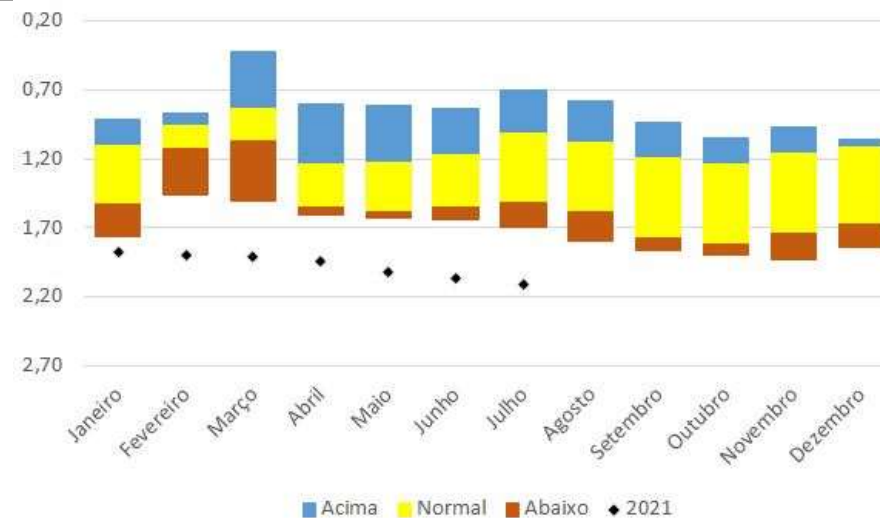


REDE INTEGRADA DE MONITORAMENTO DAS ÁGUAS SUBTERRÂNEAS



### Legenda

- Pontos de Monitoramento
- Poço RIMAS
- Guarani

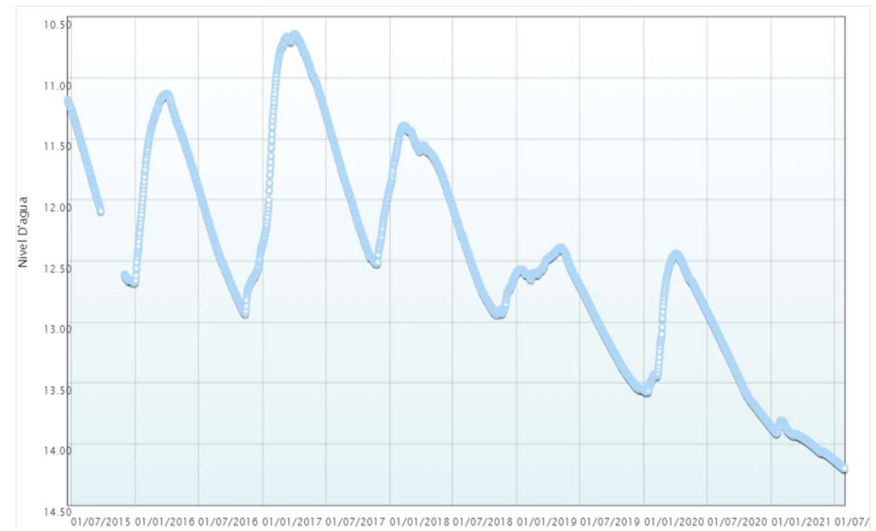
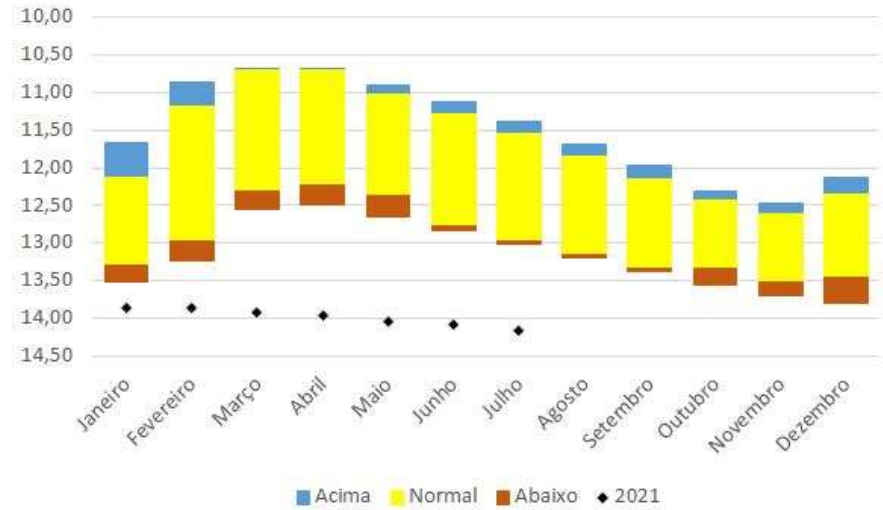
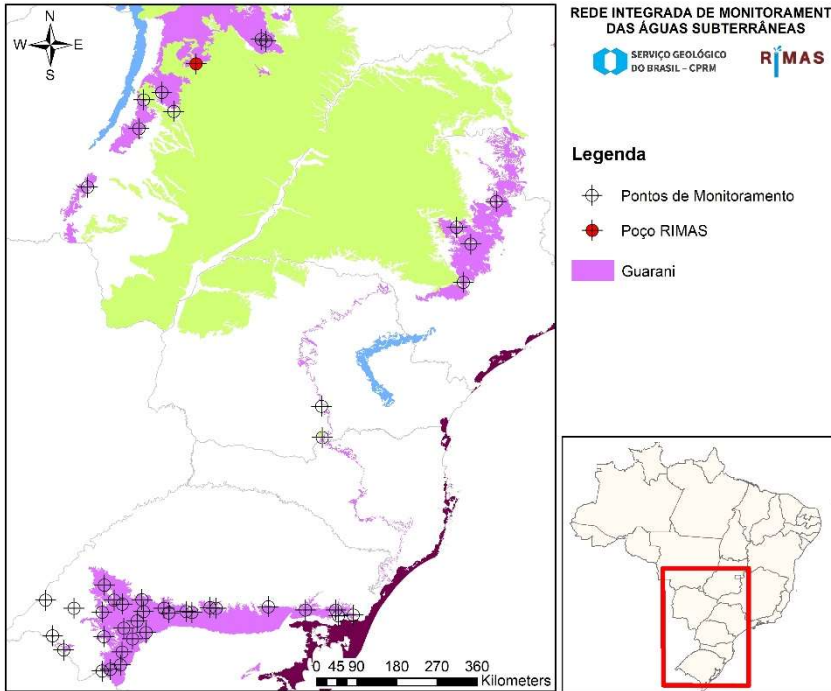


<b>Número SIAGAS</b>	<b>3500028110</b>
<b>Unidade Responsável</b>	SUREG-SP
<b>Aquífero</b>	Guarani
<b>Município</b>	São Gabriel do Oeste
<b>Código PCD mais próxima</b>	
<b>Data início do monitoramento</b>	26-jul-11
<b>Nº de registros</b>	3315
<b>Situação</b>	ativo

	2010	2011	2012	2013	2014	2015	2016	2017	2018	2019	2020	2021
<b>mínimo</b>		0,70	1,36	0,92	0,79	0,88	0,99	0,78	0,40	1,06	1,09	1,86
<b>mediana</b>		1,04	1,66	1,20	0,96	1,15	1,17	1,03	0,86	1,43	1,46	1,96
<b>média</b>		1,04	1,69	1,23	1,02	1,16	1,22	1,06	0,76	1,43	1,46	1,98
<b>máximo</b>		1,37	1,96	1,81	1,40	1,50	1,58	1,57	1,11	1,77	1,88	2,16
<b>variação</b>		0,67	0,60	0,89	0,62	0,62	0,59	0,79	0,71	0,71	0,79	0,30



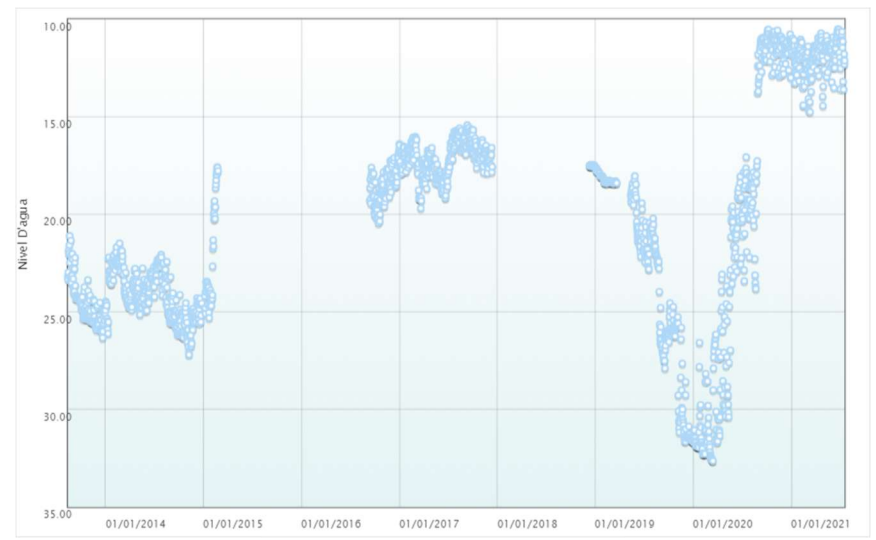
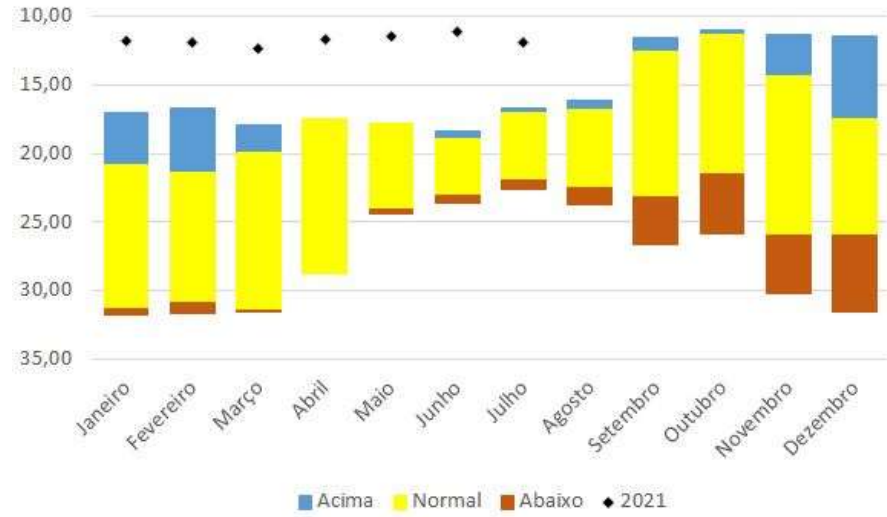
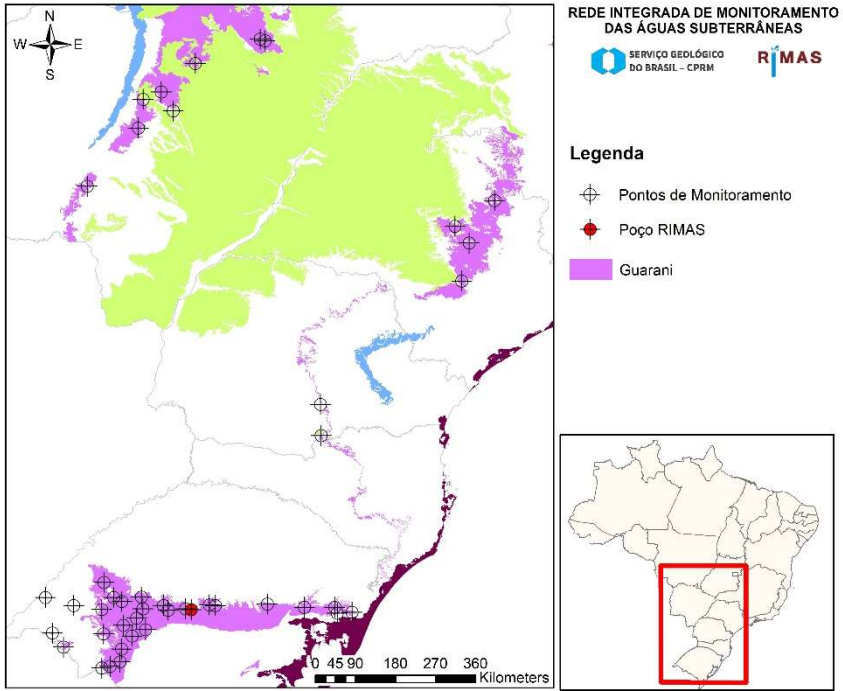
## E.M ANTÔNIO INÁCIO FURTADO



<b>Número SIAGAS</b>	<b>3500034022</b>
<b>Unidade Responsável</b>	SUREG_SP
<b>Aquífero</b>	Guarani
<b>Município</b>	Figueirão
<b>Código PCD mais próxima</b>	
<b>Data início do monitoramento</b>	22-jun-15
<b>Nº de registros</b>	2265
<b>Situação</b>	ativo

	2010	2011	2012	2013	2014	2015	2016	2017	2018	2019	2020	2021
<b>mínimo</b>						11,18	11,13	10,64	11,39	12,39	12,44	13,81
<b>mediana</b>						11,77	12,09	11,56	12,07	12,65	13,20	13,98
<b>média</b>						11,87	12,03	11,54	12,14	12,81	13,16	14,00
<b>máximo</b>						12,68	12,93	12,52	12,94	13,51	13,86	14,20
<b>variação</b>						1,50	1,80	1,88	1,55	1,12	1,42	0,39

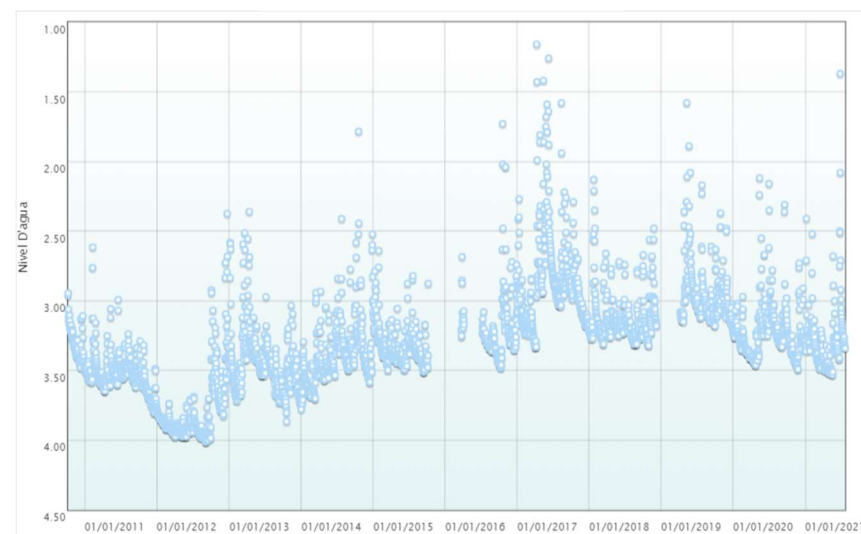
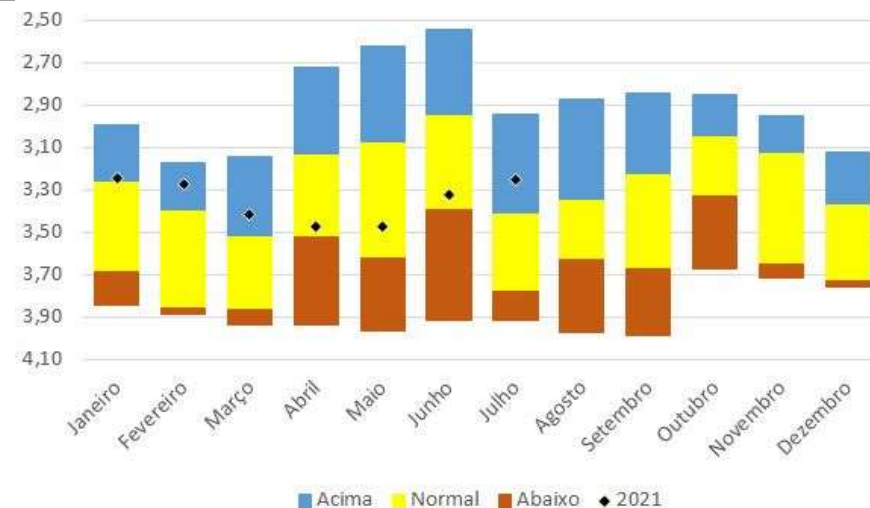
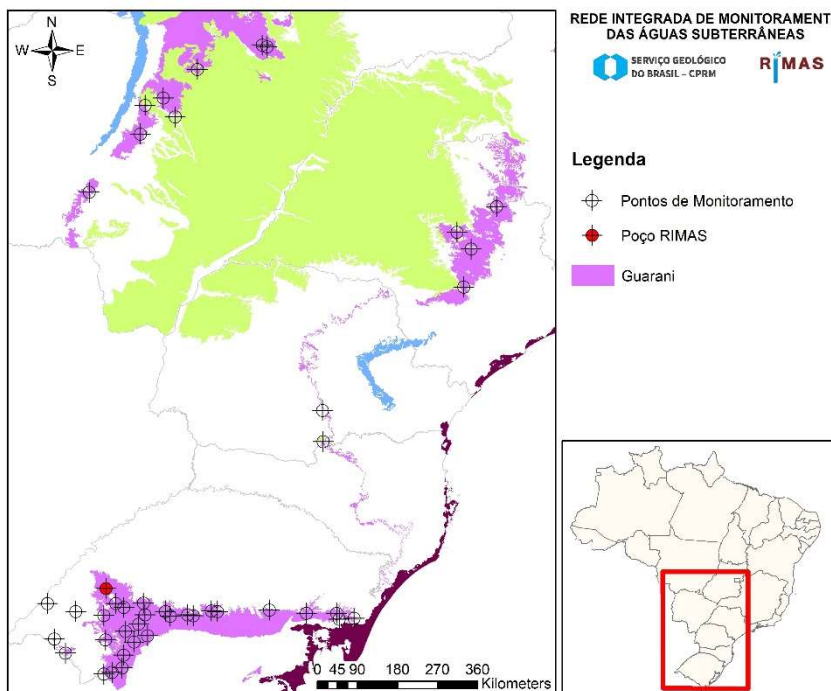
### CAMOBI- CAMPUS DA UFSM - PREDIO 21/QUIMICA



<b>Número SIAGAS</b>	<b>4300000556</b>
<b>Unidade Responsável</b>	SUREG_RS
<b>Aquífero</b>	Guarani
<b>Município</b>	Santa Maria
<b>Código PCD mais próxima</b>	
<b>Data início do monitoramento</b>	14-ago-2013
<b>Nº de registros</b>	1908
<b>Situação</b>	ativo

	2010	2011	2012	2013	2014	2015	2016	2017	2018	2019	2020	2021
<b>mínimo</b>				21,11	21,49	17,58	16,72	15,43	17,47	17,58	10,54	10,51
<b>mediana</b>				24,79	24,23	23,62	18,55	16,98	17,51	21,82	20,16	11,82
<b>média</b>				24,55	24,15	22,15	18,59	17,12	17,51	23,11	20,84	11,95
<b>máximo</b>				26,33	27,20	25,31	20,45	19,69	17,58	31,65	32,64	14,76
<b>variação</b>				5,22	5,71	7,73	3,73	4,26	0,11	14,07	22,10	4,25

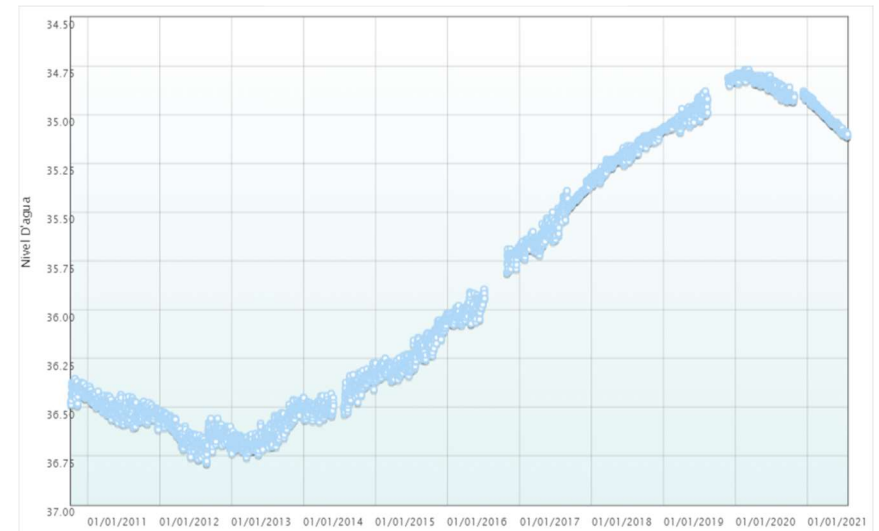
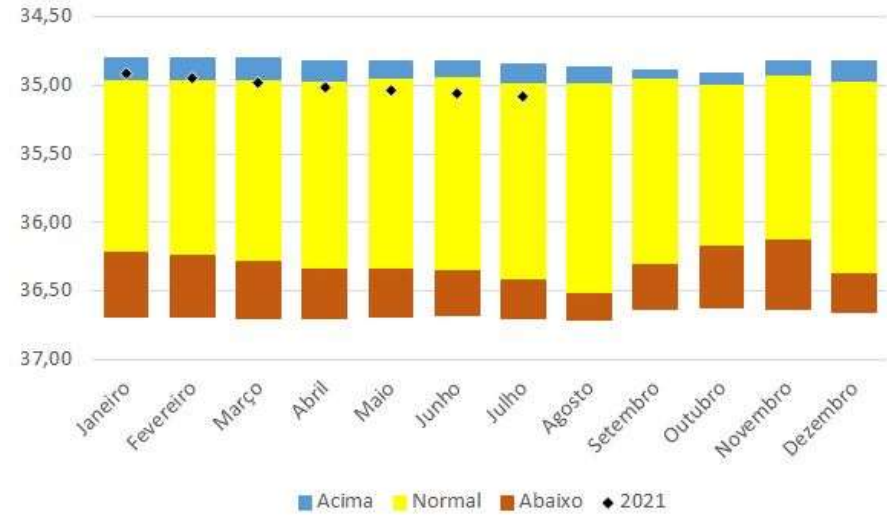
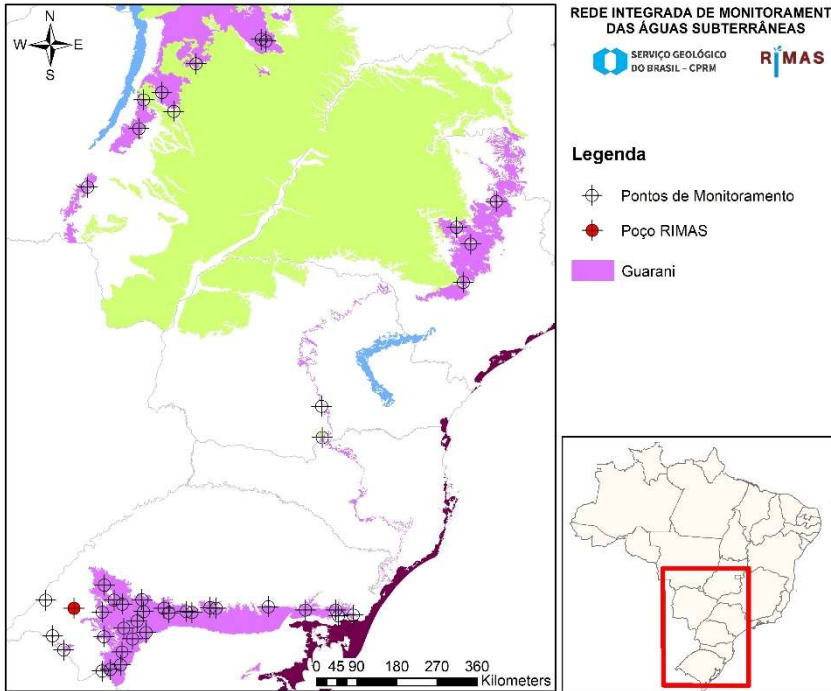
## PUITÃ



Número SIAGAS	4300020119
Unidade Responsável	SUREG_RS
Aquífero	Guarani
Município	Itaqui
Código PCD mais próxima	
Data início do monitoramento	07-out-2010
Nº de registros	3564
Situação	ativo

	2010	2011	2012	2013	2014	2015	2016	2017	2018	2019	2020	2021
mínimo	2,95	2,62	2,37	2,36	1,79	2,64	1,73	1,16	2,13	1,58	2,12	1,37
mediana	3,32	3,55	3,90	3,49	3,44	3,37	3,27	2,93	3,19	3,02	3,27	3,34
média	3,31	3,53	3,81	3,45	3,39	3,32	3,20	2,86	3,13	2,96	3,23	3,29
máximo	3,50	3,80	4,01	3,87	3,78	3,51	3,48	3,33	3,32	3,20	3,49	3,53
variação	0,55	1,19	1,64	1,51	1,99	0,87	1,75	2,17	1,19	1,62	1,37	2,16

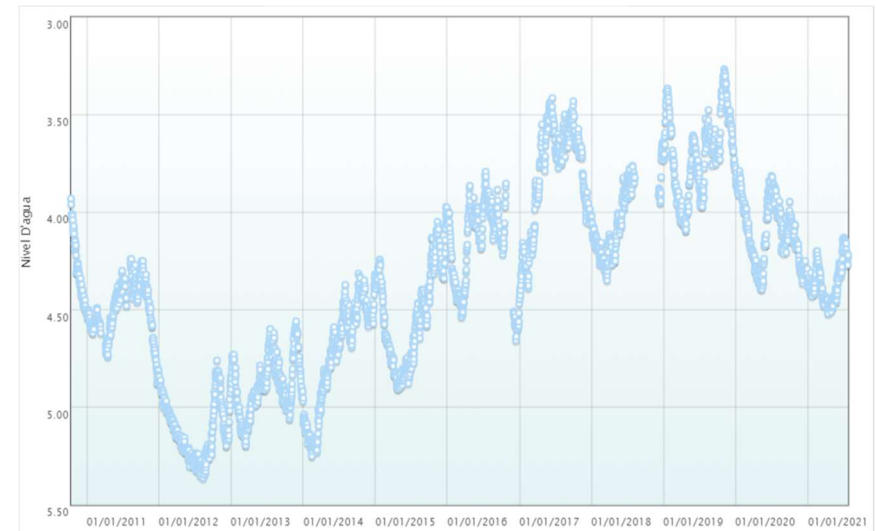
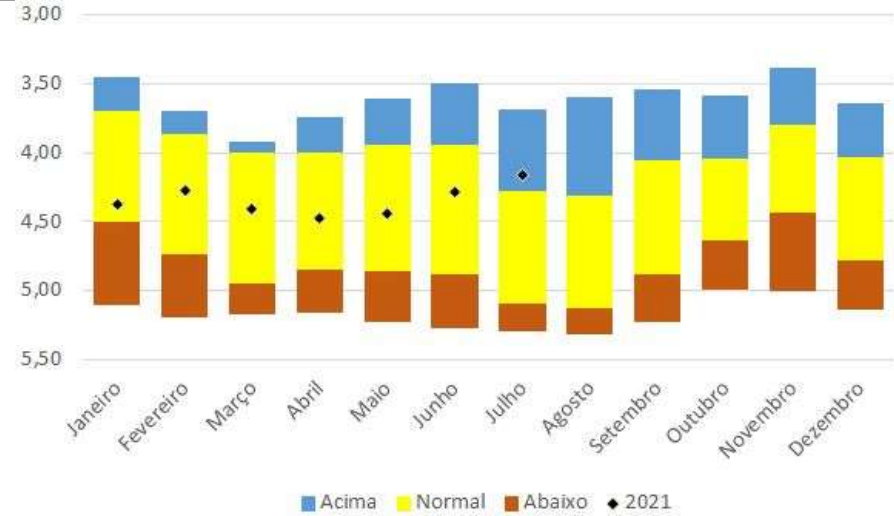
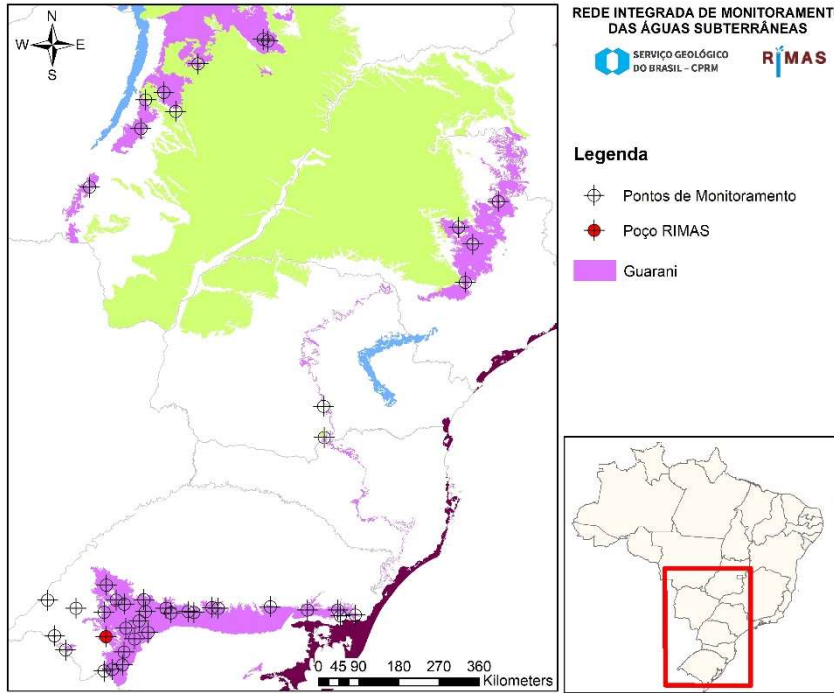
## TRÊS CAPÕES



Número SIAGAS	4300020120
Unidade Responsável	SUREG_RS
Aquífero	Guarani
Município	Alegrete
Código PCD mais próxima	
Data início do monitoramento	08-out-2010
Nº de registros	3633
Situação	ativo

	2010	2011	2012	2013	2014	2015	2016	2017	2018	2019	2020	2021
mínimo	36,35	36,39	36,52	36,45	36,27	36,02	35,68	35,32	35,07	34,80	34,77	34,91
mediana	36,41	36,51	36,64	36,65	36,47	36,25	36,00	35,56	35,20	35,01	34,84	35,02
média	36,42	36,51	36,64	36,63	36,44	36,23	35,94	35,54	35,20	34,98	34,84	35,01
máximo	36,49	36,61	36,79	36,76	36,57	36,37	36,08	35,74	35,36	35,09	34,93	35,11
variação	0,14	0,22	0,27	0,31	0,30	0,35	0,40	0,42	0,29	0,29	0,16	0,20

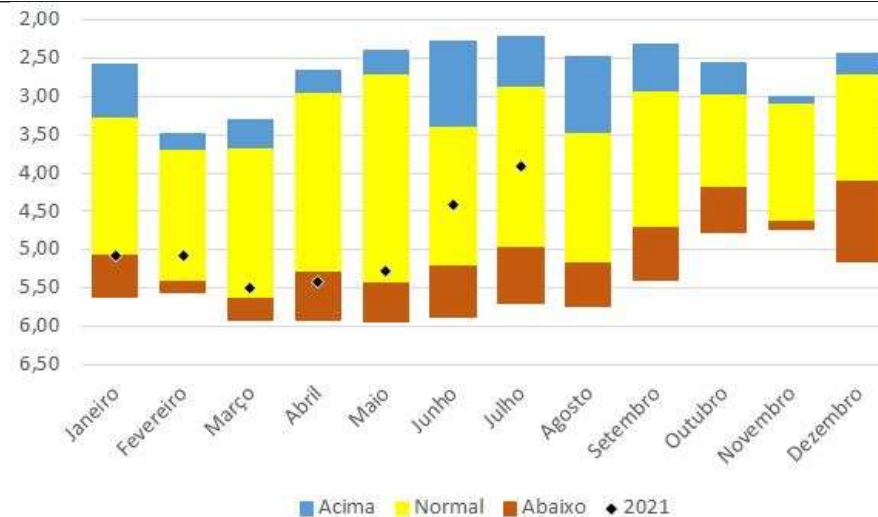
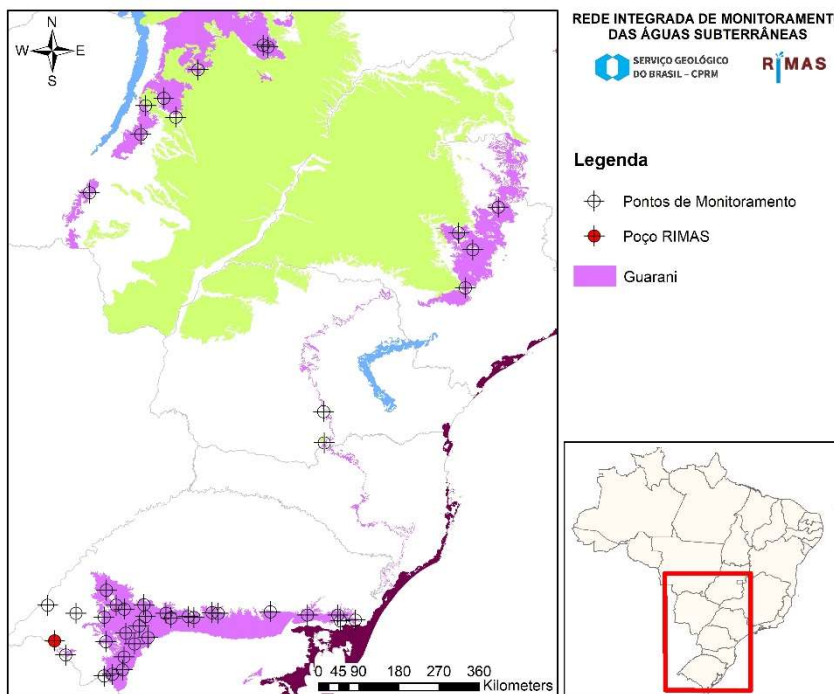
## SÃO CARLOS



<b>Número SIAGAS</b>	<b>4300020121</b>
<b>Unidade Responsável</b>	SUREG_RS
<b>Aquífero</b>	Guarani
<b>Município</b>	Rosário do Sul
<b>Código PCD mais próxima</b>	
<b>Data início do monitoramento</b>	14-out-2010
<b>Nº de registros</b>	3737
<b>Situação</b>	ativo

	2010	2011	2012	2013	2014	2015	2016	2017	2018	2019	2020	2021
<b>mínimo</b>	3,93	4,24	4,76	4,56	4,31	3,97	3,79	3,42	3,64	3,27	3,78	4,13
<b>mediana</b>	4,31	4,49	5,15	4,89	4,66	4,54	4,10	3,72	4,10	3,69	4,11	4,38
<b>média</b>	4,29	4,50	5,12	4,89	4,73	4,53	4,17	3,81	4,06	3,70	4,10	4,36
<b>máximo</b>	4,51	4,88	5,36	5,20	5,25	4,91	4,66	4,45	4,35	4,09	4,39	4,52
<b>variação</b>	0,58	0,64	0,60	0,64	0,94	0,93	0,86	1,03	0,71	0,83	0,62	0,39

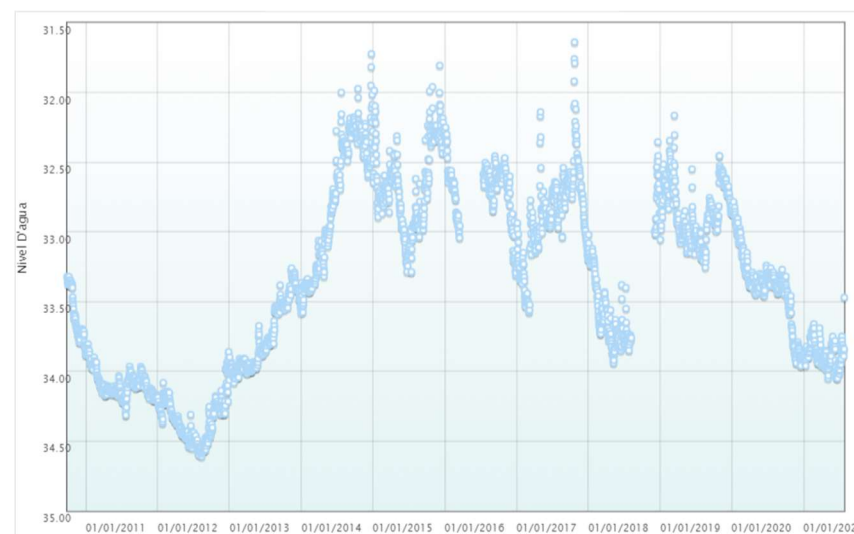
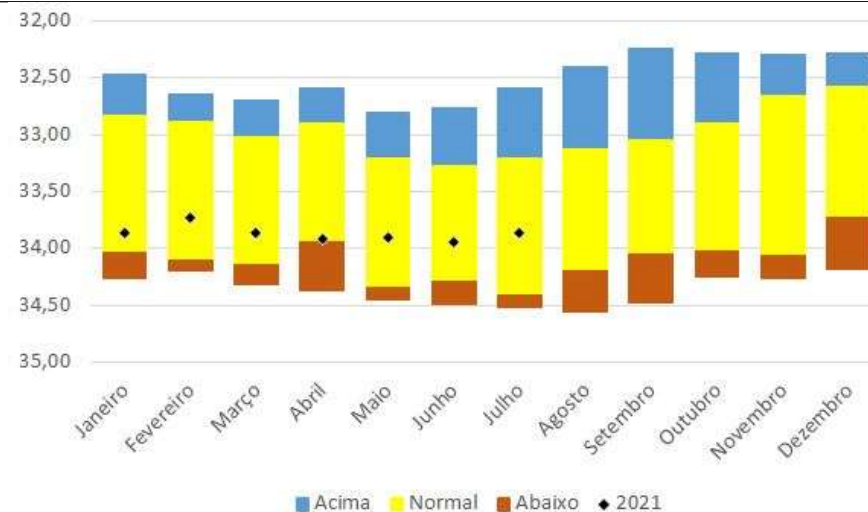
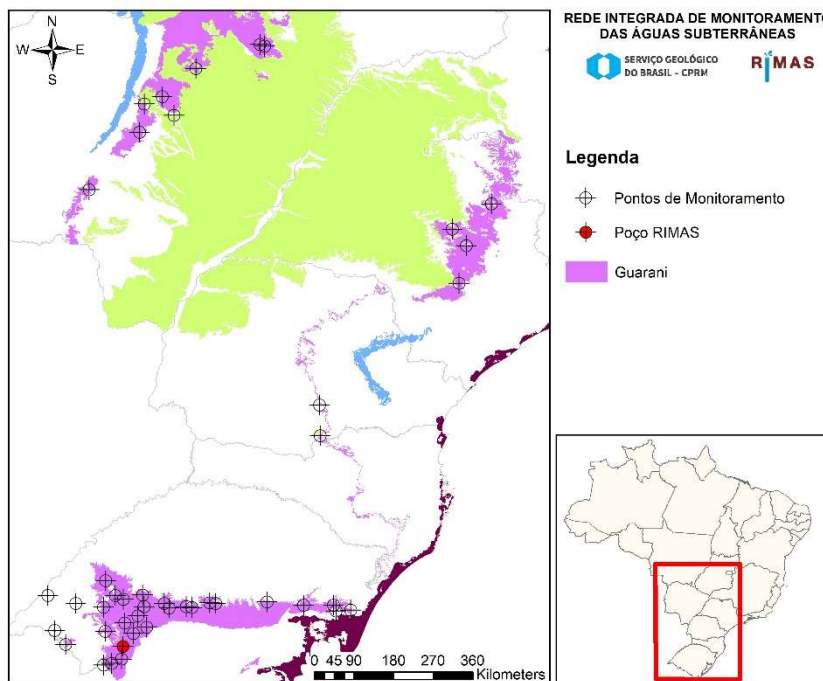
## CERRO DO JARAU



<b>Número SIAGAS</b>	<b>4300020122</b>
<b>Unidade Responsável</b>	SUREG_RS
<b>Aquífero</b>	Guarani
<b>Município</b>	Quarai
<b>Código PCD mais próxima</b>	
<b>Data início do monitoramento</b>	29-set-2010
<b>Nº de registros</b>	3509
<b>Situação</b>	ativo

	2010	2011	2012	2013	2014	2015	2016	2017	2018	2019	2020	2021
<b>mínimo</b>	3,05	4,39	3,52	3,27	3,29	1,98	1,99	2,13	3,21	2,61	3,33	3,88
<b>mediana</b>	4,48	5,52	5,55	3,70	3,82	4,19	2,94	2,71	4,57	3,43	4,37	5,13
<b>média</b>	4,40	5,46	5,23	3,82	4,12	3,86	3,00	2,95	4,40	3,49	4,46	4,99
<b>máximo</b>	5,45	6,03	6,18	4,68	5,15	4,54	4,02	4,53	5,54	4,52	5,73	5,62
<b>variação</b>	2,40	1,64	2,66	1,41	1,86	2,56	2,03	2,40	2,33	1,91	2,40	1,74

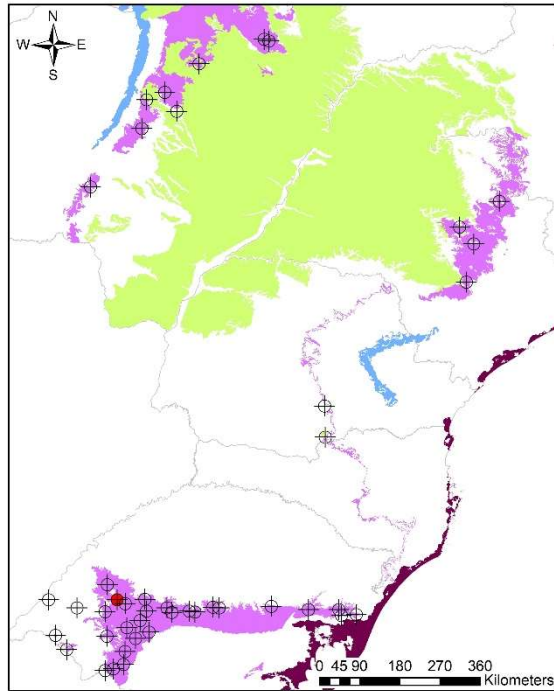
## ESTANCIA SANTA RITA



<b>Número SIAGAS</b>	<b>4300020123</b>
<b>Unidade Responsável</b>	SUREG_RS
<b>Aquífero</b>	Guarani
<b>Município</b>	Santana do Livramento
<b>Código PCD mais próxima</b>	
<b>Data início do monitoramento</b>	28-set-2010
<b>Nº de registros</b>	3717
<b>Situação</b>	ativo

	2010	2011	2012	2013	2014	2015	2016	2017	2018	2019	2020	2021
<b>mínimo</b>	33,32	33,81	33,86	33,26	31,72	31,81	32,25	31,64	32,36	32,17	32,79	33,47
<b>mediana</b>	33,67	34,11	34,35	33,81	32,67	32,70	32,64	32,86	33,64	32,89	33,36	33,89
<b>média</b>	33,60	34,09	34,35	33,75	32,77	32,67	32,69	32,88	33,52	32,86	33,39	33,88
<b>máximo</b>	33,88	34,31	34,61	34,08	33,58	33,29	33,31	33,58	33,94	33,26	33,96	34,05
<b>variação</b>	0,56	0,51	0,75	0,82	1,85	1,48	1,06	1,94	1,59	1,09	1,18	0,58

## MIRACATU

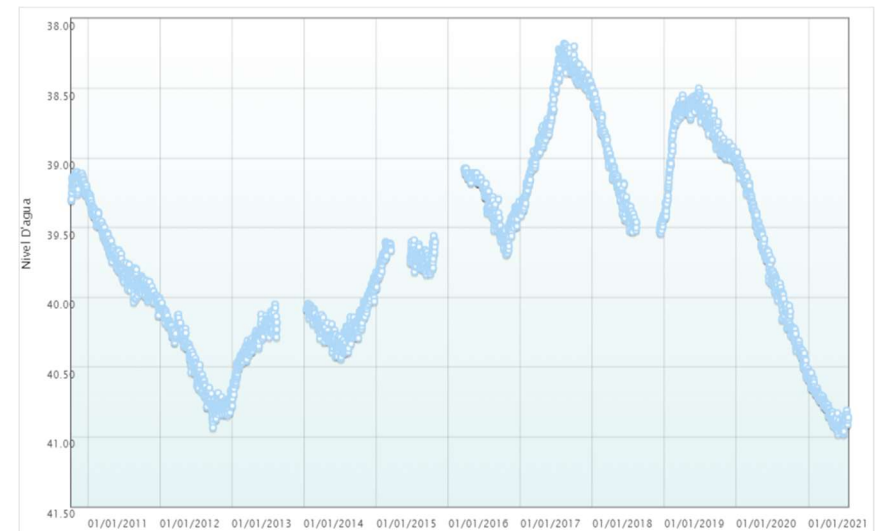
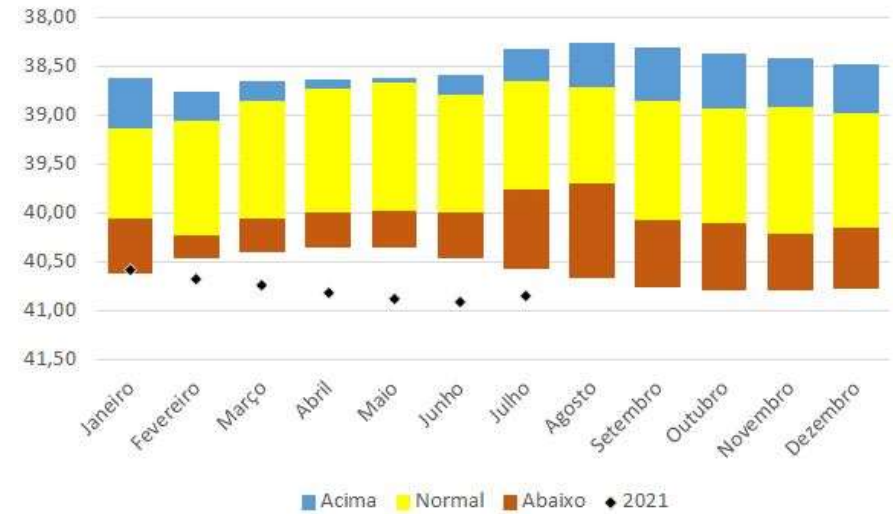


REDE INTEGRADA DE MONITORAMENTO DAS ÁGUAS SUBTERRÂNEAS



### Legenda

- ⊕ Pontos de Monitoramento
- Poço RIMAS
- Guarani

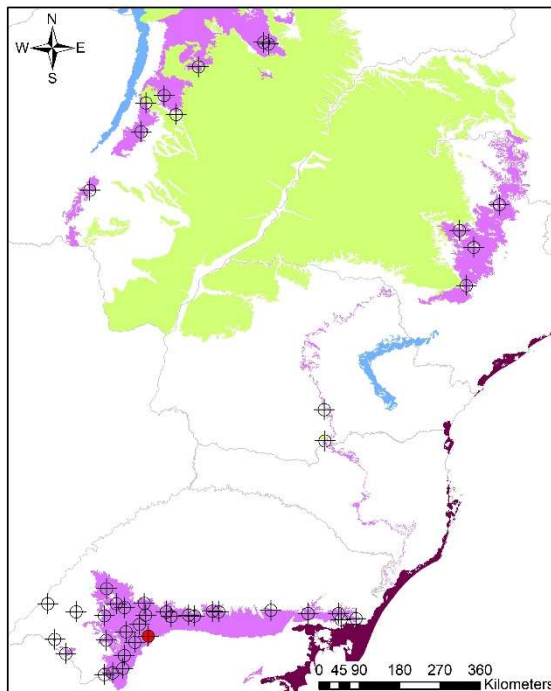


<b>Número SIAGAS</b>	<b>4300020124</b>
<b>Unidade Responsável</b>	SUREG_RS
<b>Aquífero</b>	Guarani
<b>Município</b>	São Francisco de Assis
<b>Código PCD mais próxima</b>	
<b>Data início do monitoramento</b>	08-out-2010
<b>Nº de registros</b>	3423
<b>Situação</b>	ativo

	2010	2011	2012	2013	2014	2015	2016	2017	2018	2019	2020	2021
<b>mínimo</b>	39,10	39,25	40,04	40,05	39,82	39,56	39,08	38,18	38,50	38,50	38,96	40,53
<b>mediana</b>	39,17	39,80	40,53	40,32	40,21	39,72	39,36	38,51	39,15	38,74	39,85	40,80
<b>média</b>	39,18	39,74	40,49	40,34	40,19	39,72	39,33	38,66	39,11	38,80	39,79	40,79
<b>máximo</b>	39,31	40,13	40,93	40,78	40,44	39,94	39,69	39,41	39,54	39,43	40,58	40,98
<b>variação</b>	0,21	0,88	0,89	0,73	0,62	0,38	0,62	1,23	1,04	0,93	1,62	0,45



## AZEVEDO SODRE

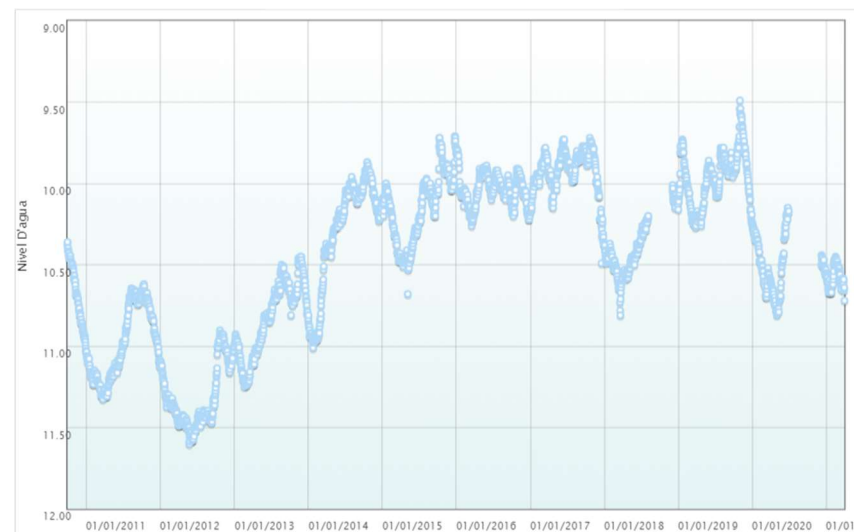
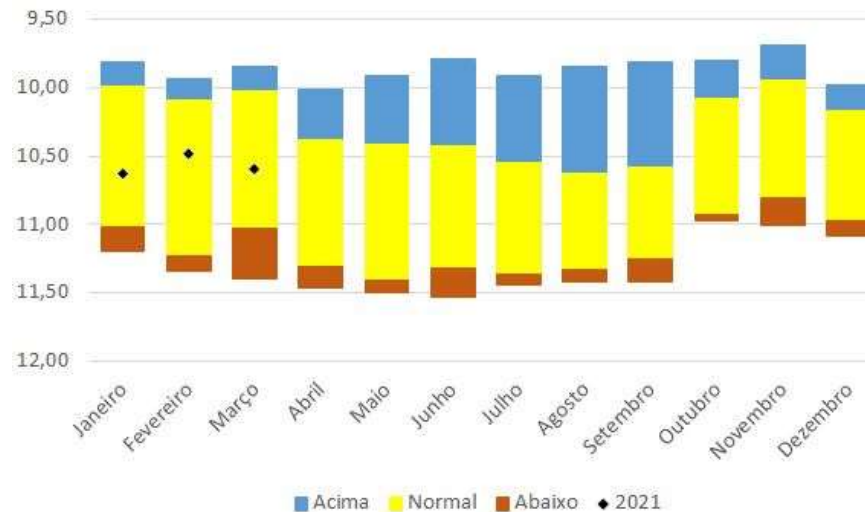


REDE INTEGRADA DE MONITORAMENTO DAS ÁGUAS SUBTERRÂNEAS



### Legenda

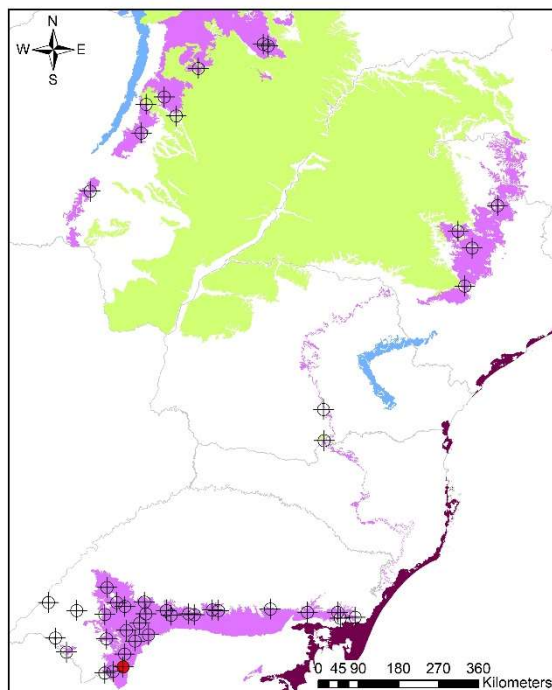
- Pontos de Monitoramento
- Poço RIMAS
- Guarani



<b>Número SIAGAS</b>	<b>4300020125</b>
<b>Unidade Responsável</b>	SUREG_RS
<b>Aquífero</b>	Guarani
<b>Município</b>	Rosário do Sul
<b>Código PCD mais próxima</b>	
<b>Data início do monitoramento</b>	30-out-2010
<b>Nº de registros</b>	3549
<b>Situação</b>	ativo

	2010	2011	2012	2013	2014	2015	2016	2017	2018	2019	2020	2021
<b>mínimo</b>	10,36	10,62	10,90	10,45	9,87	9,71	9,79	9,72	10,01	9,49	10,15	10,45
<b>mediana</b>	10,68	11,04	11,39	10,80	10,18	10,11	10,04	9,89	10,45	9,94	10,52	10,59
<b>média</b>	10,68	10,98	11,31	10,82	10,29	10,15	10,04	9,93	10,42	9,96	10,51	10,58
<b>máximo</b>	11,03	11,33	11,60	11,25	11,01	10,68	10,26	10,49	10,81	10,27	10,81	10,72
<b>variação</b>	0,67	0,71	0,70	0,80	1,14	0,97	0,47	0,77	0,80	0,78	0,66	0,27

## ASSENTAMENTO TORRÃO

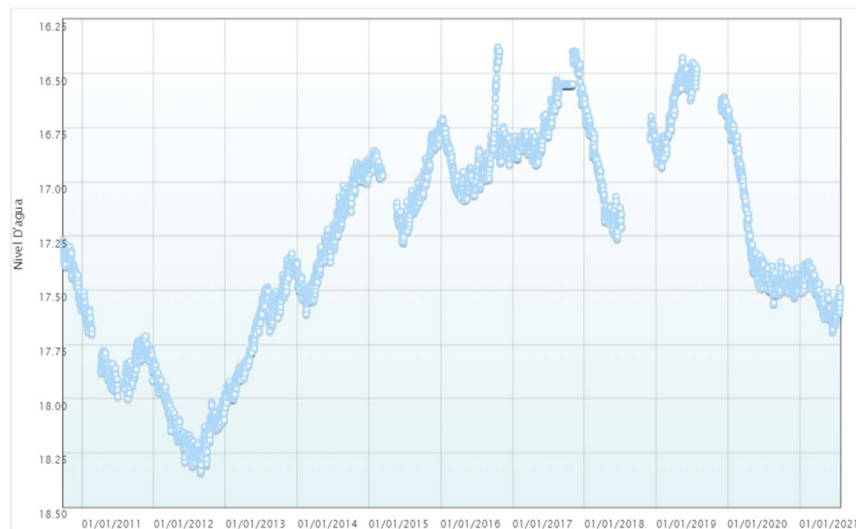
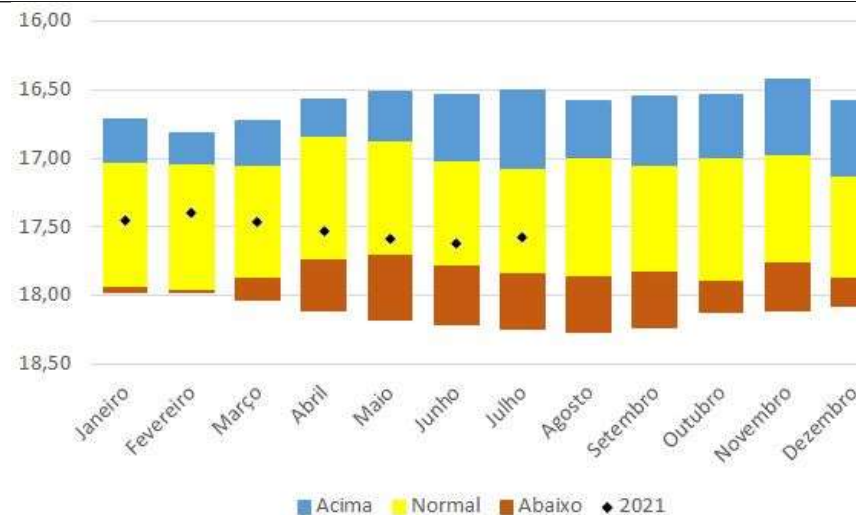


REDE INTEGRADA DE MONITORAMENTO DAS ÁGUAS SUBTERRÂNEAS



### Legenda

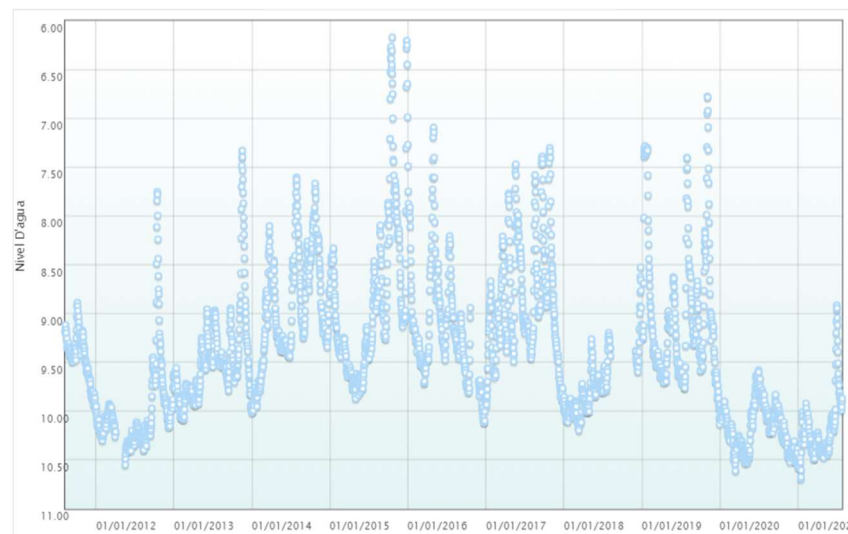
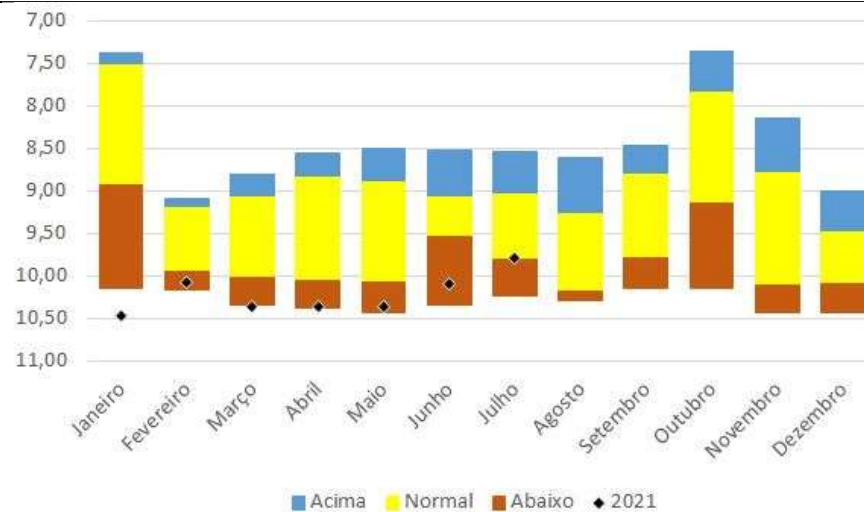
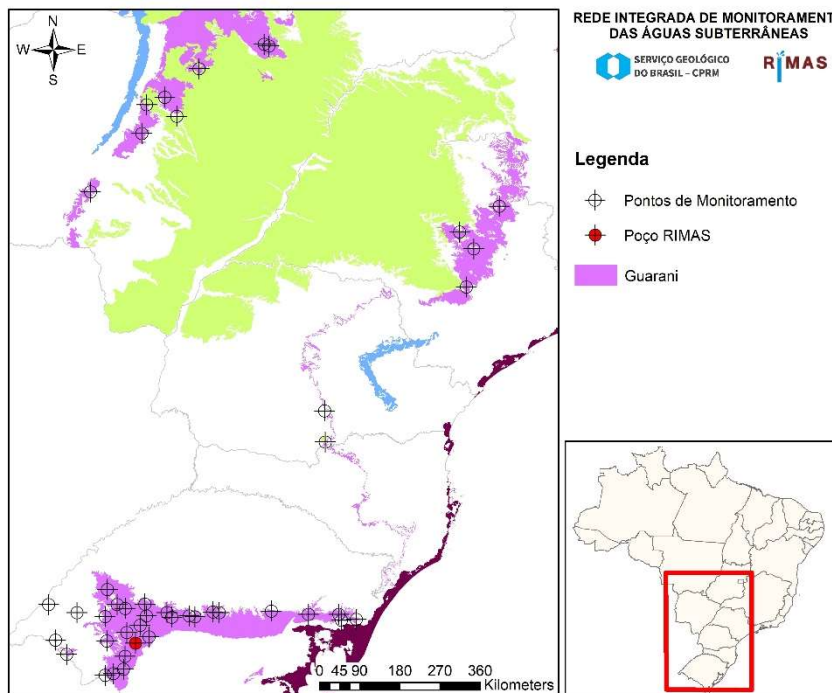
- Pontos de Monitoramento
- Poço RIMAS
- Guarani



<b>Número SIAGAS</b>	<b>4300020126</b>
<b>Unidade Responsável</b>	SUREG_SP
<b>Aquífero</b>	Guarani
<b>Município</b>	Santana do Livramento
<b>Código PCD mais próxima</b>	
<b>Data início do monitoramento</b>	28-set-2010
<b>Nº de registros</b>	3536
<b>Situação</b>	ativo

	2010	2011	2012	2013	2014	2015	2016	2017	2018	2019	2020	2021
<b>mínimo</b>	17,27	17,51	17,83	17,33	16,91	16,73	16,38	16,40	16,61	16,43	16,66	17,37
<b>mediana</b>	17,39	17,82	18,12	17,63	17,25	16,98	16,91	16,73	16,98	16,63	17,42	17,53
<b>média</b>	17,40	17,80	18,12	17,67	17,24	17,00	16,89	16,70	16,97	16,65	17,28	17,52
<b>máximo</b>	17,59	18,00	18,34	18,02	17,61	17,28	17,09	16,92	17,26	16,93	17,56	17,69
<b>variação</b>	0,32	0,49	0,51	0,69	0,70	0,55	0,71	0,52	0,65	0,50	0,90	0,32

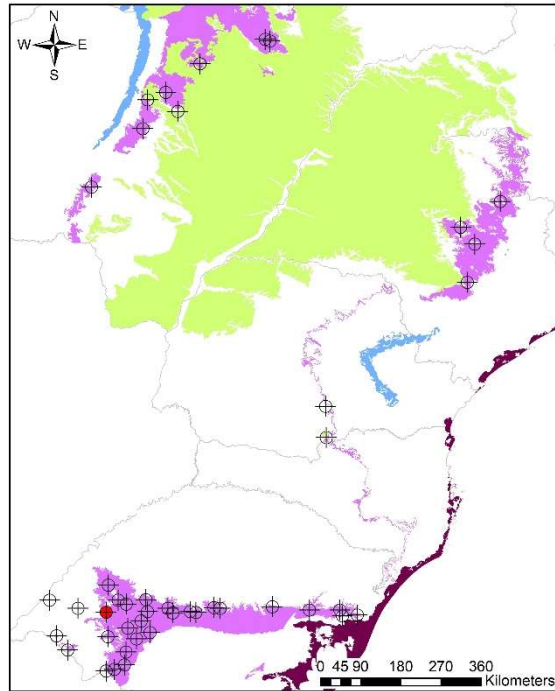
## ETA CENTRO



<b>Número SIAGAS</b>	<b>4300020532</b>
<b>Unidade Responsável</b>	SUREG_RS
<b>Aquífero</b>	Guarani
<b>Município</b>	Rosário do Sul
<b>Código PCD mais próxima</b>	
<b>Data início do monitoramento</b>	10-ago-11
<b>Nº de registros</b>	3440
<b>Situação</b>	ativo

	2010	2011	2012	2013	2014	2015	2016	2017	2018	2019	2020	2021
<b>mínimo</b>		8,89	7,75	7,33	7,61	6,17	7,09	7,30	8,53	6,78	9,58	8,91
<b>mediana</b>		9,41	10,13	9,54	9,06	9,13	9,26	9,00	9,81	9,22	10,17	10,28
<b>média</b>		9,44	10,01	9,49	8,95	8,88	9,13	8,87	9,76	9,04	10,17	10,19
<b>máximo</b>		10,00	10,55	10,09	10,01	9,87	10,12	9,98	10,20	10,13	10,61	10,70
<b>variação</b>		1,11	2,80	2,76	2,40	3,70	3,03	2,68	1,67	3,36	1,03	1,78

## ESCOLA AGRICOLA FEDERAL

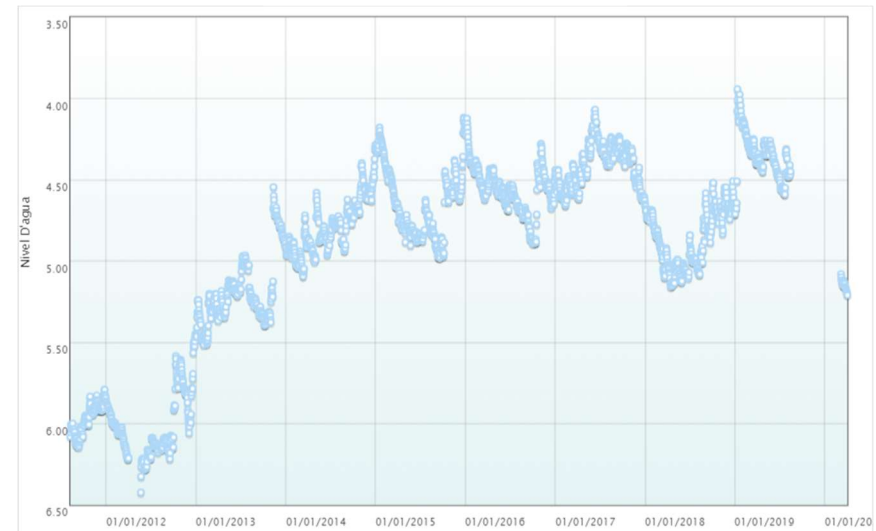
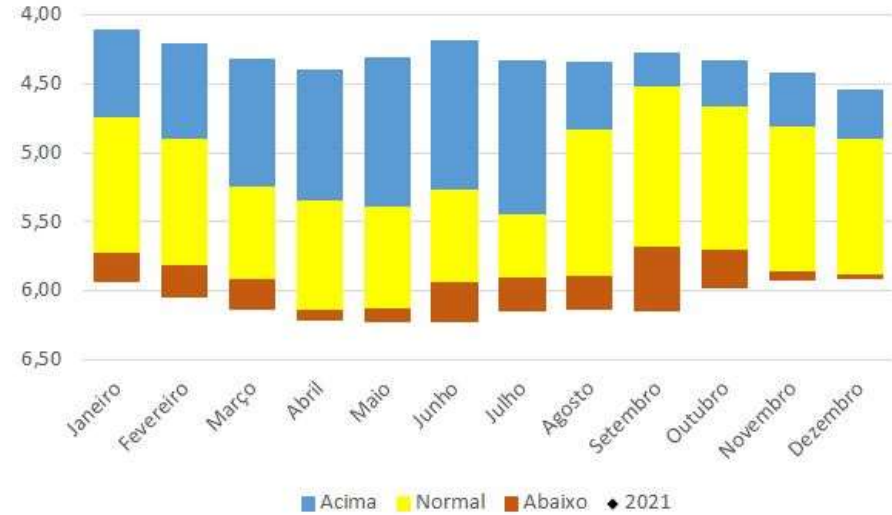


REDE INTEGRADA DE MONITORAMENTO DAS ÁGUAS SUBTERRÂNEAS



### Legenda

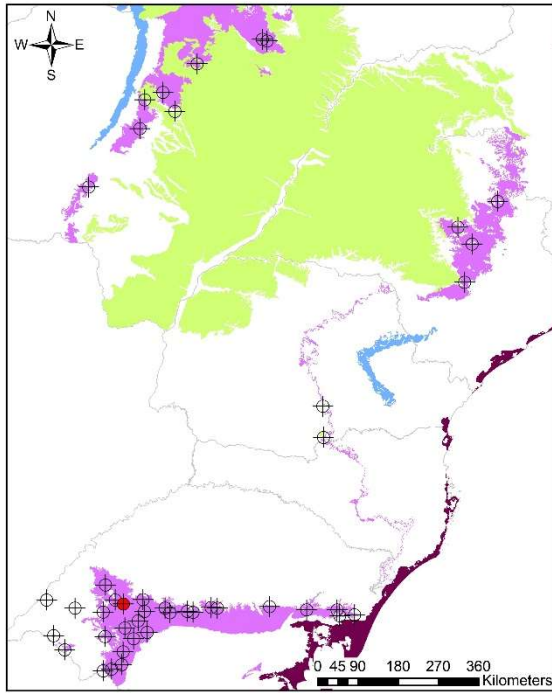
- ⊕ Pontos de Monitoramento
- Poço RIMAS
- Guarani




Número SIAGAS	4300020534
Unidade Responsável	SUREG_RS
Aquífero	Guarani
Município	Alegrete
Código PCD mais próxima	
Data início do monitoramento	09-ago-11
Nº de registros	2906
Situação	Ativo

	2010	2011	2012	2013	2014	2015	2016	2017	2018	2019	2020	2021
mínimo		5,79	5,45	4,55	4,29	4,12	4,12	4,07	4,51	3,94	5,08	
mediana		5,96	6,07	5,23	4,82	4,68	4,56	4,40	4,86	4,35	5,15	
média		5,97	6,01	5,19	4,79	4,65	4,57	4,41	4,87	4,35	5,15	
máximo		6,15	6,42	5,52	5,09	4,98	4,89	4,66	5,16	4,71	5,21	
variação		0,35	0,97	0,97	0,81	0,86	0,77	0,59	0,65	0,77	0,13	

## RESERVATORIO DA CORSAN

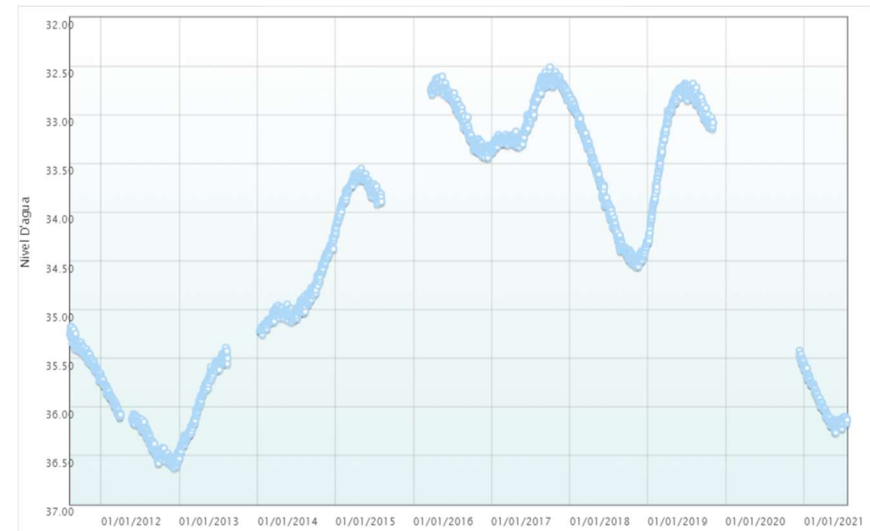
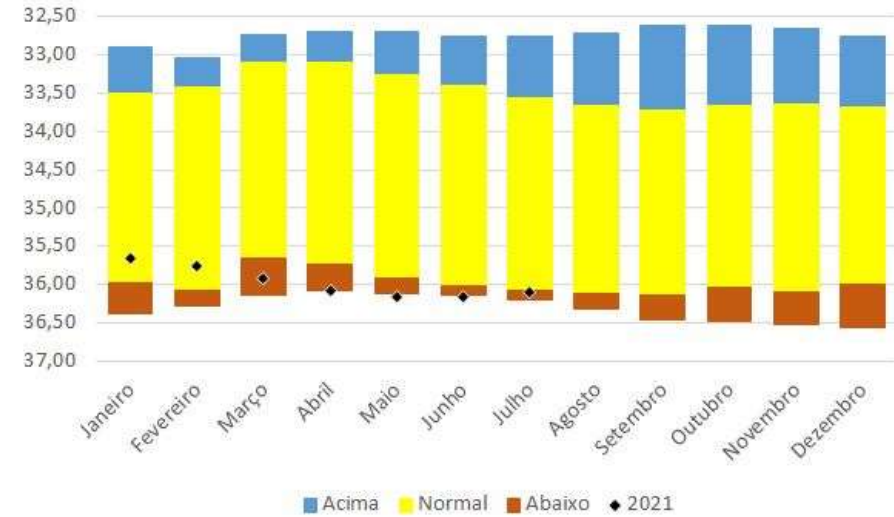


REDE INTEGRADA DE MONITORAMENTO DAS ÁGUAS SUBTERRÂNEAS



### Legenda

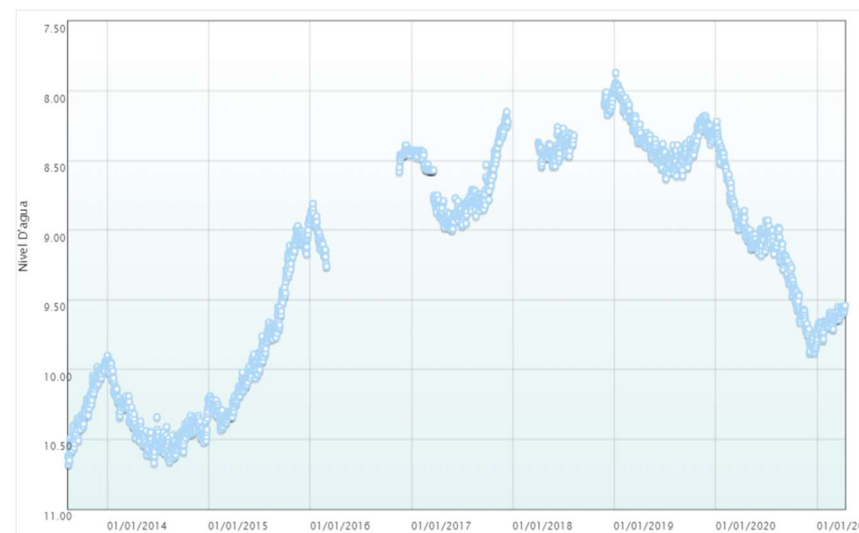
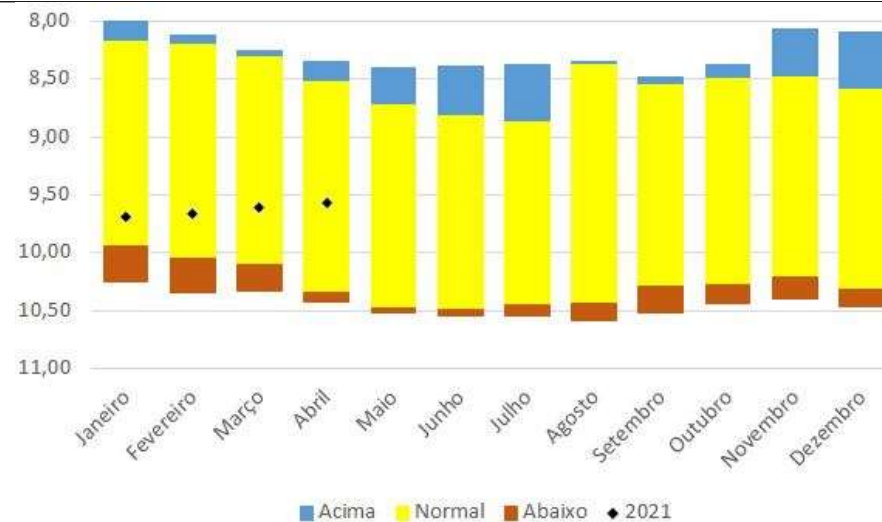
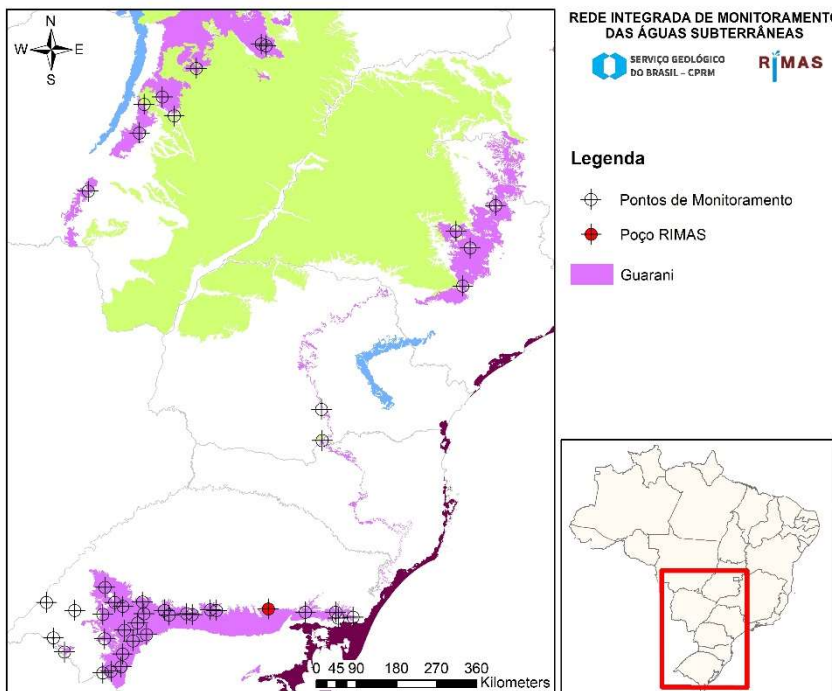
- Pontos de Monitoramento
- Poço RIMAS
- Guarani



Número SIAGAS	4300020535
Unidade Responsável	SUREG_RS
Aquífero	Guarani
Município	São Francisco de Assis
Código PCD mais próxima	
Data início do monitoramento	09-ago-11
Nº de registros	2801
Situação	Ativo

	2010	2011	2012	2013	2014	2015	2016	2017	2018	2019	2020	2021
mínimo		35,17	35,70	35,39	34,15	33,55	32,61	32,51	32,81	32,68	35,42	35,56
mediana		35,44	36,24	35,84	34,99	33,76	32,99	33,02	33,94	32,95	35,51	36,05
média		35,45	36,23	35,90	34,88	33,78	33,02	32,98	33,85	33,11	35,51	35,99
máximo		35,73	36,62	36,53	35,25	34,23	33,44	33,38	34,56	34,31	35,60	36,26
variação		0,56	0,92	1,14	1,10	0,67	0,83	0,87	1,75	1,63	0,18	0,70

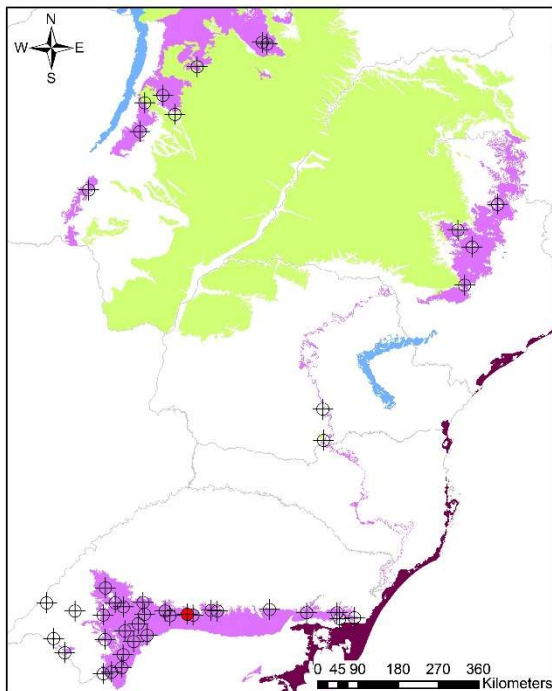
## CORSAN Venâncio Aires



<b>Número SIAGAS</b>	<b>4300021599</b>
<b>Unidade Responsável</b>	SUREG_RS
<b>Aquífero</b>	Guarani
<b>Município</b>	Venâncio Aires
<b>Código PCD mais próxima</b>	
<b>Data início do monitoramento</b>	13-ago-13
<b>Nº de registros</b>	2314
<b>Situação</b>	ativo

	2010	2011	2012	2013	2014	2015	2016	2017	2018	2019	2020	2021
<b>mínimo</b>				9,94	9,90	8,91	8,39	8,15	7,99	7,87	8,22	9,54
<b>mediana</b>				10,25	10,45	9,94	8,88	8,76	8,39	8,36	9,09	9,65
<b>média</b>				10,26	10,41	9,81	8,78	8,67	8,34	8,33	9,11	9,65
<b>máximo</b>				10,68	10,67	10,43	9,26	9,00	8,54	8,63	9,88	9,80
<b>variação</b>				0,74	0,77	1,52	0,87	0,85	0,55	0,76	1,66	0,26

## Sede Regional da CORSAN

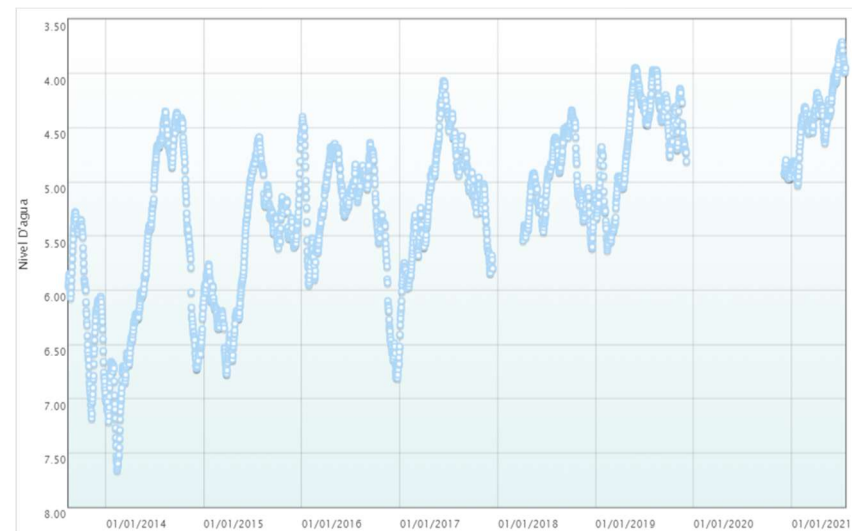
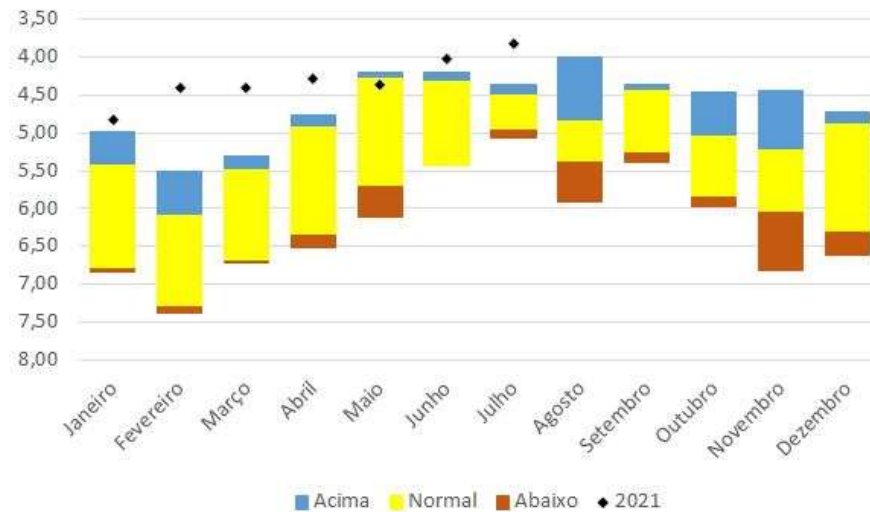


REDE INTEGRADA DE MONITORAMENTO DAS ÁGUAS SUBTERRÂNEAS



### Legenda

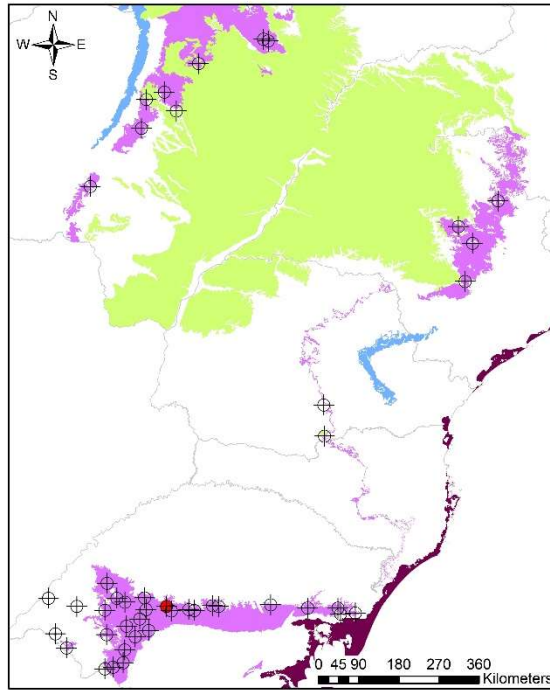
- ⊕ Pontos de Monitoramento
- Poço RIMAS
- Guarani



<b>Número SIAGAS</b>	<b>4300021600</b>
<b>Unidade Responsável</b>	SUREG_RS
<b>Aquífero</b>	Guarani
<b>Município</b>	Santa Maria
<b>Código PCD mais próxima</b>	
<b>Data início do monitoramento</b>	14-ago-13
<b>Nº de registros</b>	2422
<b>Situação</b>	ativo

	2010	2011	2012	2013	2014	2015	2016	2017	2018	2019	2020	2021
<b>mínimo</b>				5,28	4,35	4,56	4,40	4,07	4,34	3,95	4,80	3,71
<b>mediana</b>				6,08	6,03	5,51	5,14	5,07	5,05	4,48	4,93	4,36
<b>média</b>				6,08	5,80	5,61	5,31	5,12	5,00	4,61	4,92	4,35
<b>máximo</b>				7,18	7,66	6,77	6,81	6,41	5,61	5,63	4,97	5,03
<b>variação</b>				1,90	3,31	2,21	2,41	2,34	1,27	1,68	0,17	1,32

## Museu Municipal

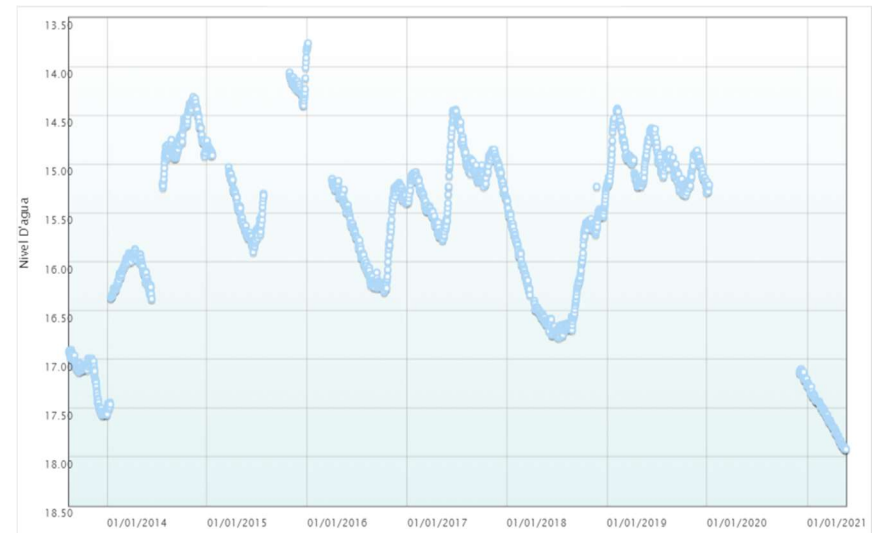
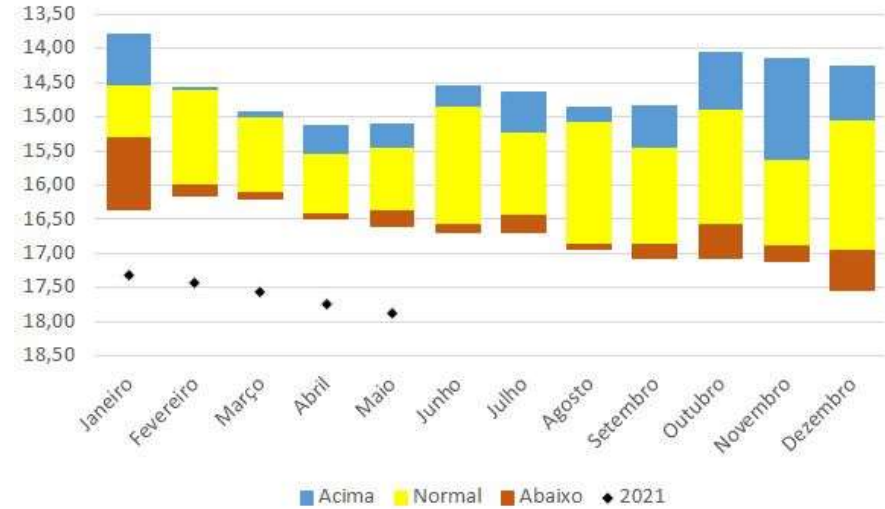


REDE INTEGRADA DE MONITORAMENTO DAS ÁGUAS SUBTERRÂNEAS



### Legenda

- ⊕ Pontos de Monitoramento
- Poço RIMAS
- Guarani

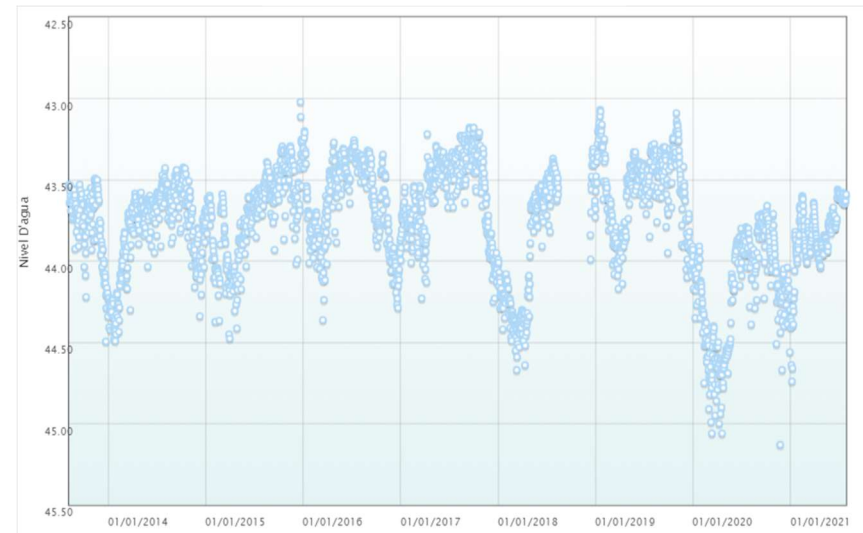
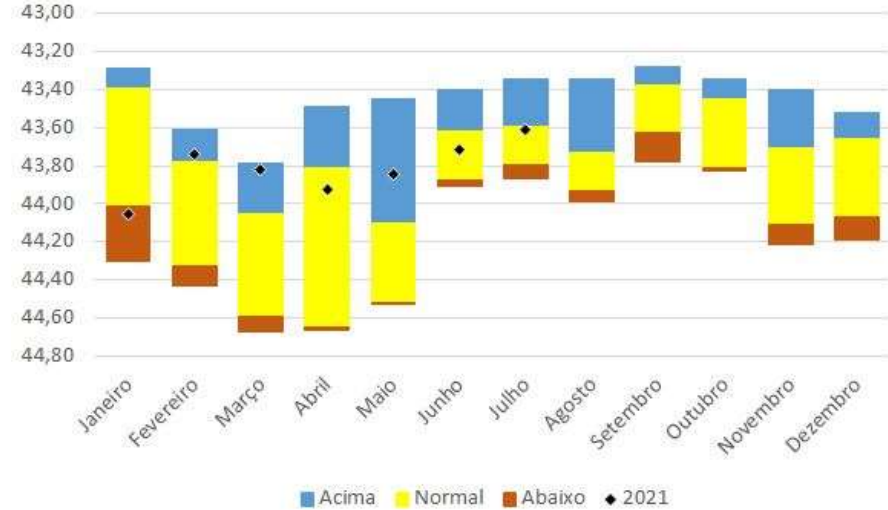
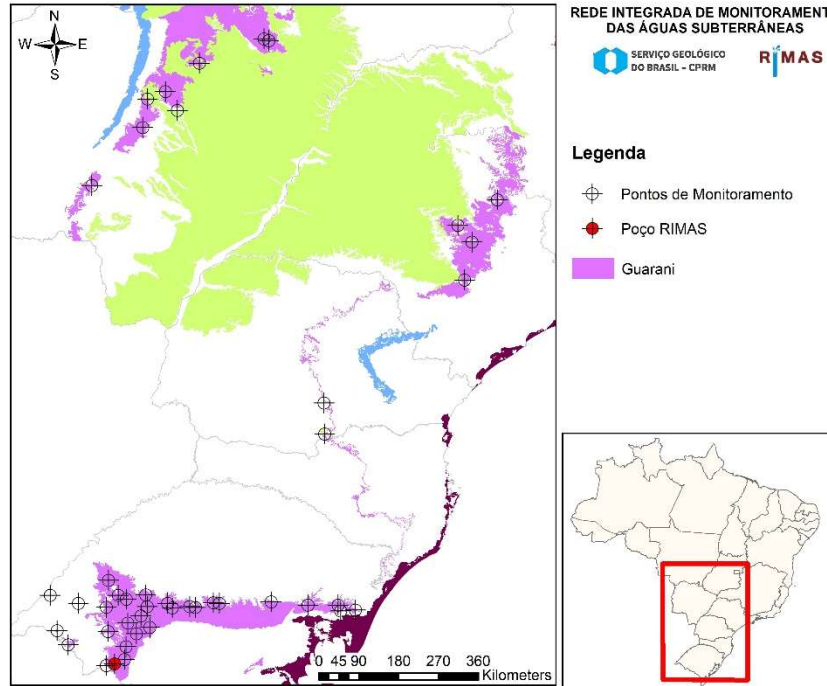


Número SIAGAS	4300021601
Unidade Responsável	SUREG_RS
Aquífero	Guarani
Município	São Pedro do Sul
Código PCD mais próxima	
Data início do monitoramento	15-ago-13
Nº de registros	2212
Situação	ativo

	2010	2011	2012	2013	2014	2015	2016	2017	2018	2019	2020	2021
mínimo				16,90	14,31	13,81	13,76	14,44	15,22	14,43	15,18	17,24
mediana				17,09	15,87	15,28	15,64	15,14	16,20	14,99	17,13	17,58
média				17,18	15,46	15,07	15,66	15,15	16,14	14,98	16,69	17,59
máximo				17,57	17,56	15,90	16,31	15,78	16,78	15,32	17,26	17,92
variação				0,67	3,25	2,09	2,55	1,34	1,56	0,89	2,08	0,68



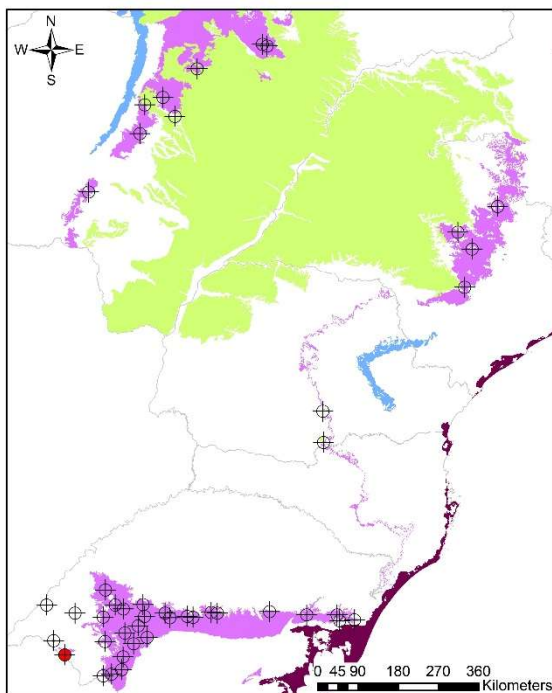
## Campo de Cooperação



<b>Número SIAGAS</b>	<b>4300021602</b>
<b>Unidade Responsável</b>	SUREG_RS
<b>Aquífero</b>	Guarani
<b>Município</b>	Santana do Livramento
<b>Código PCD mais próxima</b>	
<b>Data início do monitoramento</b>	08-ago-13
<b>Nº de registros</b>	2793
<b>Situação</b>	ativo

	2010	2011	2012	2013	2014	2015	2016	2017	2018	2019	2020	2021
<b>mínimo</b>				43,49	43,42	43,02	43,20	43,18	43,31	43,07	43,66	43,56
<b>mediana</b>				43,69	43,73	43,67	43,57	43,52	43,91	43,51	44,13	43,82
<b>média</b>				43,76	43,80	43,71	43,63	43,57	43,94	43,55	44,19	43,84
<b>máximo</b>				44,50	44,49	44,48	44,36	44,25	44,67	44,17	45,13	44,74
<b>variação</b>				1,00	1,07	1,46	1,16	1,07	1,36	1,10	1,47	1,18

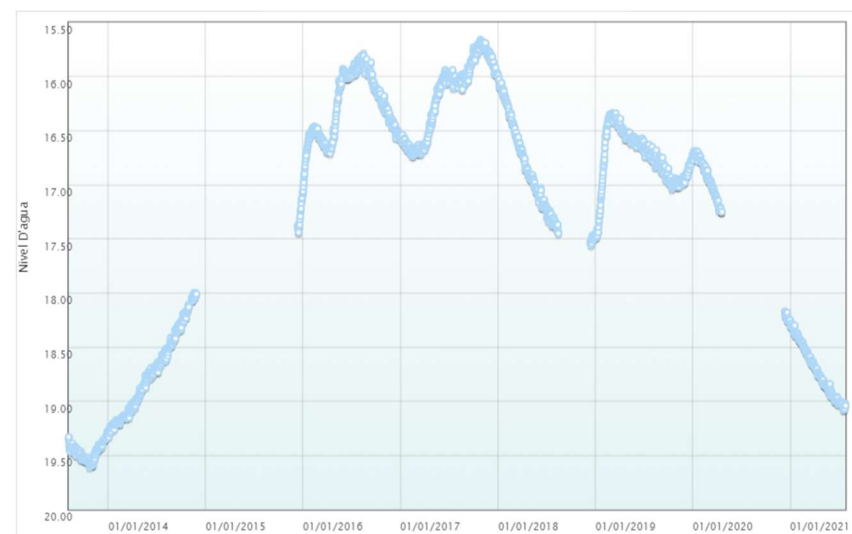
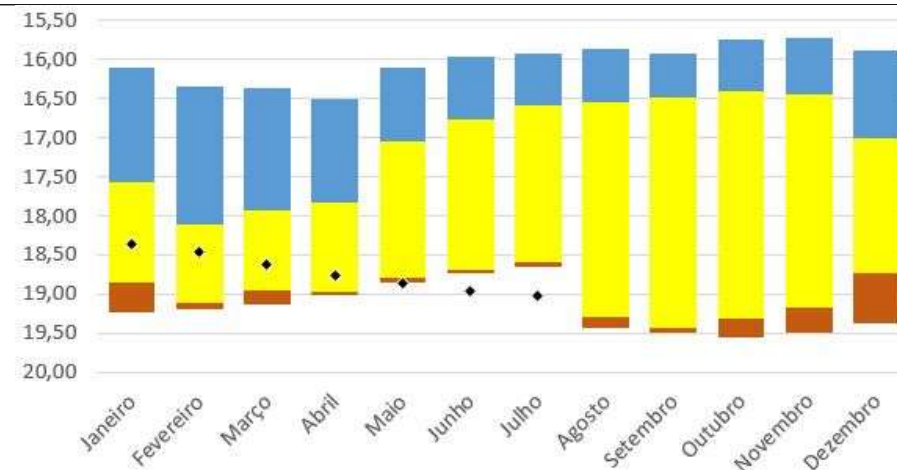
### Passo do Meio



REDE INTEGRADA DE MONITORAMENTO DAS ÁGUAS SUBTERRÂNEAS  
SERVIÇO GEOLÓGICO DO BRASIL - CPRM RIMAS

#### Legenda

- ⊕ Pontos de Monitoramento
- ◆ Poço RIMAS
- Guarani

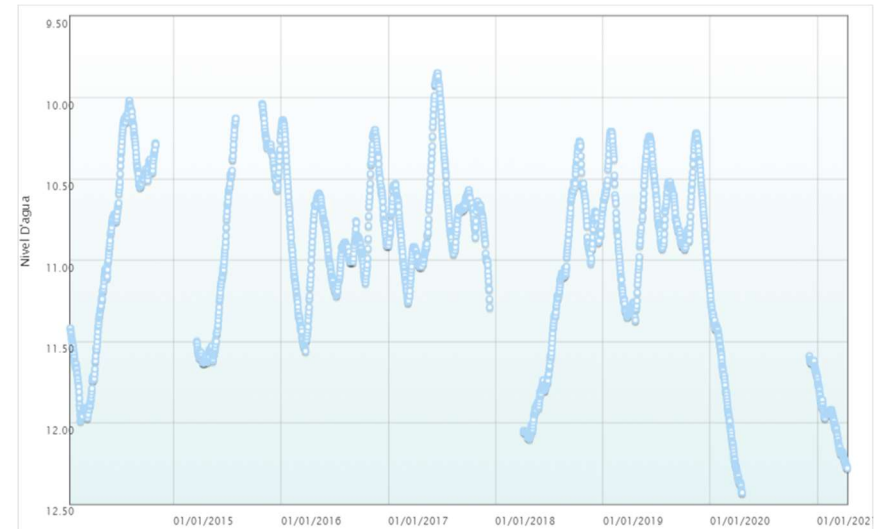
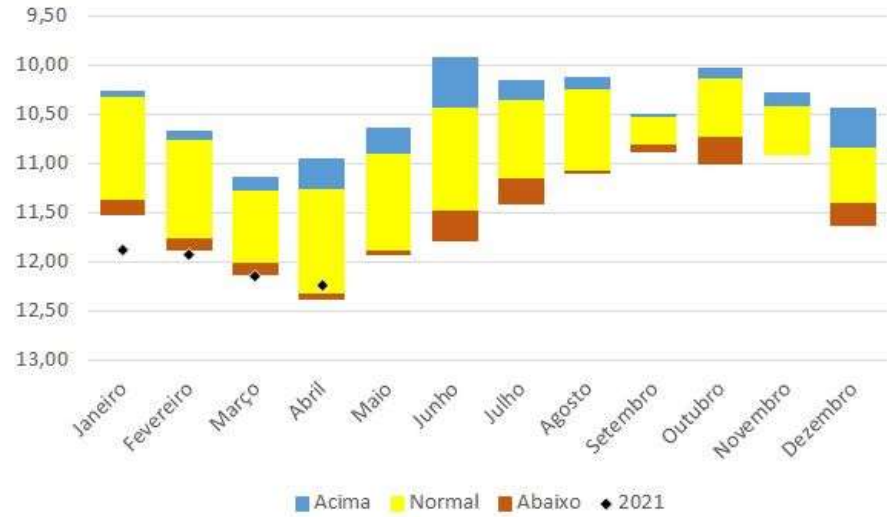
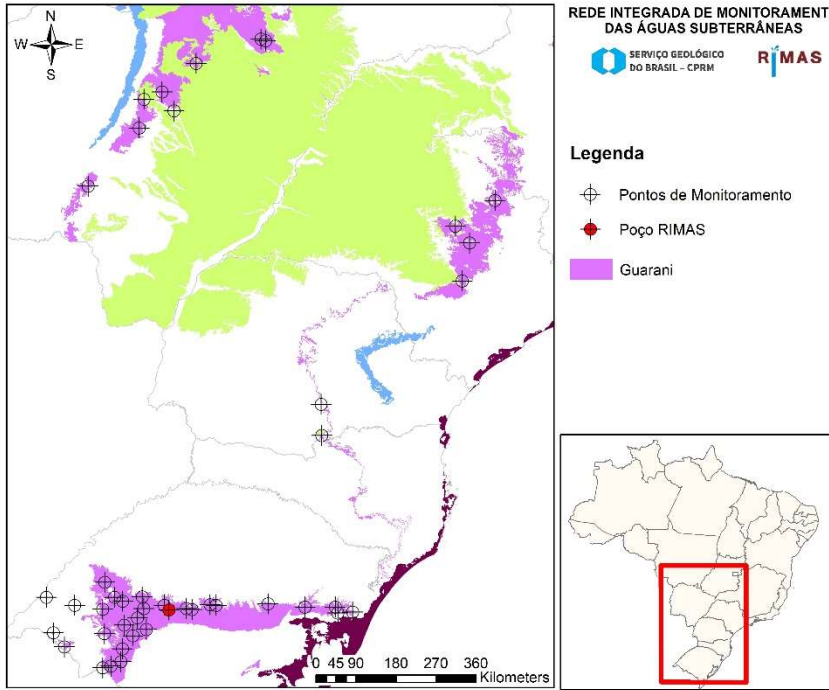


<b>Número SIAGAS</b>	<b>4300021603</b>
<b>Unidade Responsável</b>	SUREG_RS
<b>Aquífero</b>	Guarani
<b>Município</b>	Quaraí
<b>Código PCD mais próxima</b>	
<b>Data início do monitoramento</b>	06-ago-2013
<b>Nº de registros</b>	2172
<b>Situação</b>	Ativo

	2010	2011	2012	2013	2014	2015	2016	2017	2018	2019	2020	2021
<b>mínimo</b>				19,28	18,00	17,07	15,79	15,66	15,99	16,34	16,69	18,28
<b>mediana</b>				19,46	18,75	17,31	16,30	16,04	16,94	16,74	16,98	18,75
<b>média</b>				19,46	18,74	17,28	16,29	16,17	16,86	16,75	17,15	18,72
<b>máximo</b>				19,61	19,33	17,44	17,07	16,74	17,56	17,49	18,30	19,08
<b>variação</b>				0,33	1,33	0,37	1,28	1,08	1,57	1,15	1,61	0,80



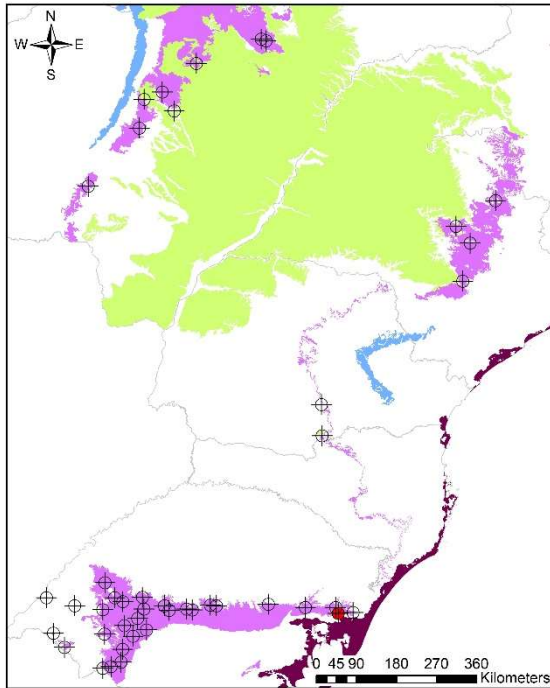
## Parque de Exposições Municipal



<b>Número SIAGAS</b>	<b>4300022135</b>
<b>Unidade Responsável</b>	SUREG_RS
<b>Aquífero</b>	Guarani
<b>Município</b>	Dilramando de Aguiar
<b>Código PCD mais próxima</b>	
<b>Data início do monitoramento</b>	14-jan-2014
<b>Nº de registros</b>	2074
<b>Situação</b>	ativo

	2010	2011	2012	2013	2014	2015	2016	2017	2018	2019	2020	2021
<b>mínimo</b>					10,02	10,04	10,14	9,85	10,27	10,21	11,19	11,74
<b>mediana</b>					10,76	10,89	10,91	10,73	11,09	10,74	11,70	11,97
<b>média</b>					10,95	10,92	10,87	10,72	11,21	10,74	11,80	12,02
<b>máximo</b>					11,99	11,63	11,56	11,29	12,10	11,37	12,43	12,28
<b>variação</b>					1,97	1,59	1,42	1,44	1,83	1,16	1,24	0,54

## Maracaná

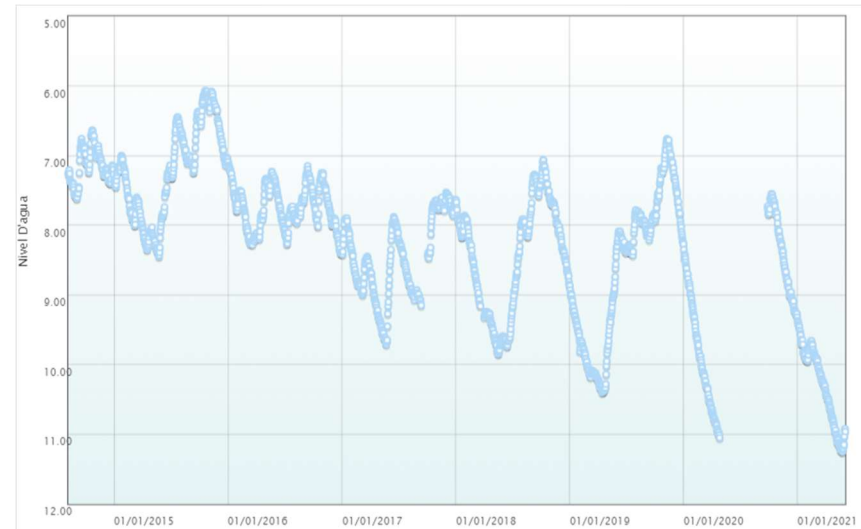
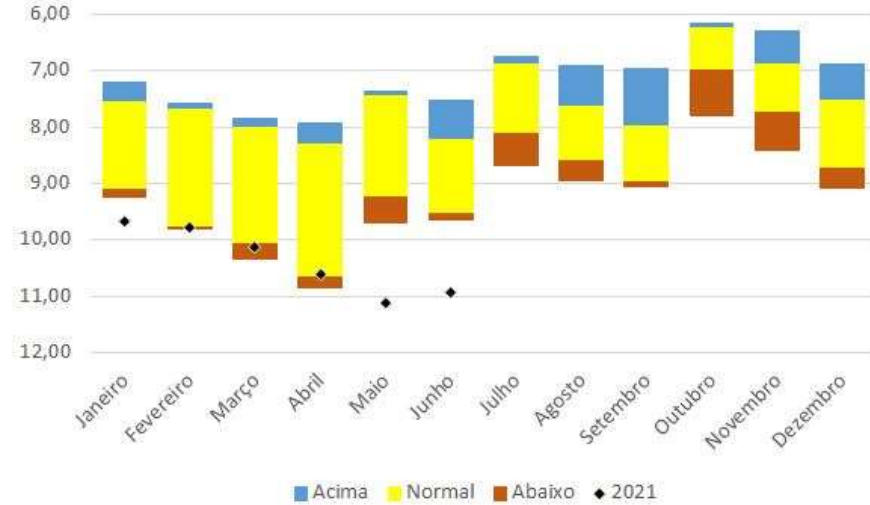


REDE INTEGRADA DE MONITORAMENTO DAS ÁGUAS SUBTERRÂNEAS



### Legenda

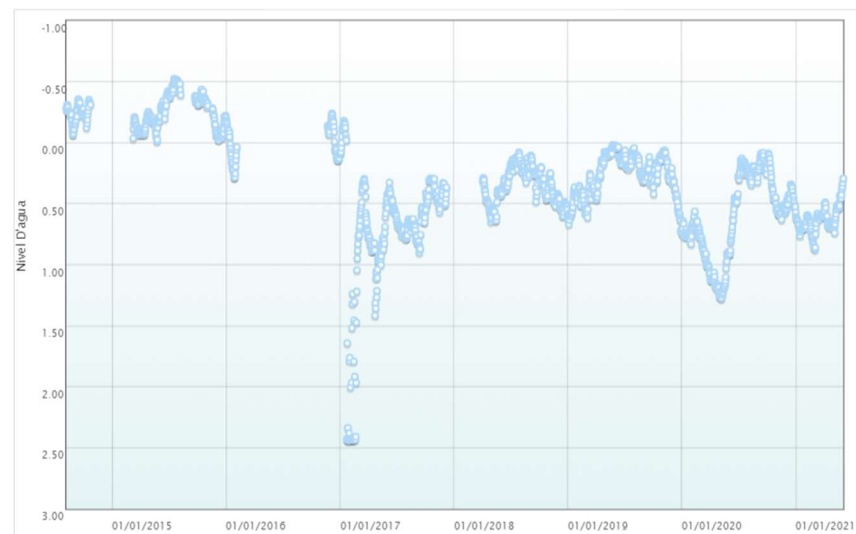
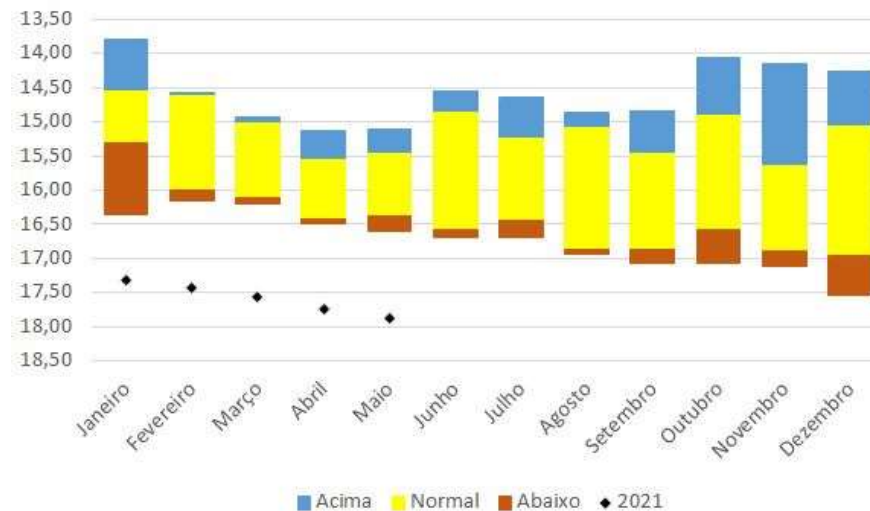
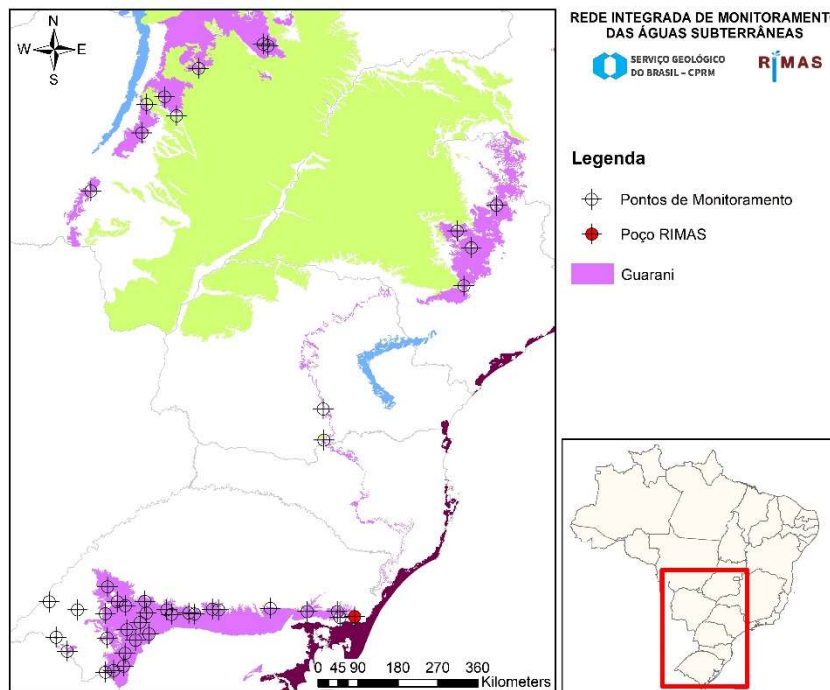
- ⊕ Pontos de Monitoramento
- Poço RIMAS
- Guarani



Número SIAGAS	4300022630
Unidade Responsável	SUREG_RS
Aquífero	Guarani
Município	Glorinha
Código PCD mais próxima	
Data início do monitoramento	07-ago-2014
Nº de registros	2309
Situação	ativo

	2010	2011	2012	2013	2014	2015	2016	2017	2018	2019	2020	2021
mínimo					6,64	6,07	7,09	7,53	7,06	6,76	7,55	9,37
mediana					7,17	7,17	7,75	8,49	8,21	8,28	9,07	10,20
média					7,15	7,21	7,74	8,46	8,43	8,59	9,20	10,30
máximo					7,62	8,45	8,40	9,71	9,85	10,40	11,05	11,25
variação					0,98	2,38	1,31	2,18	2,79	3,64	3,50	1,88

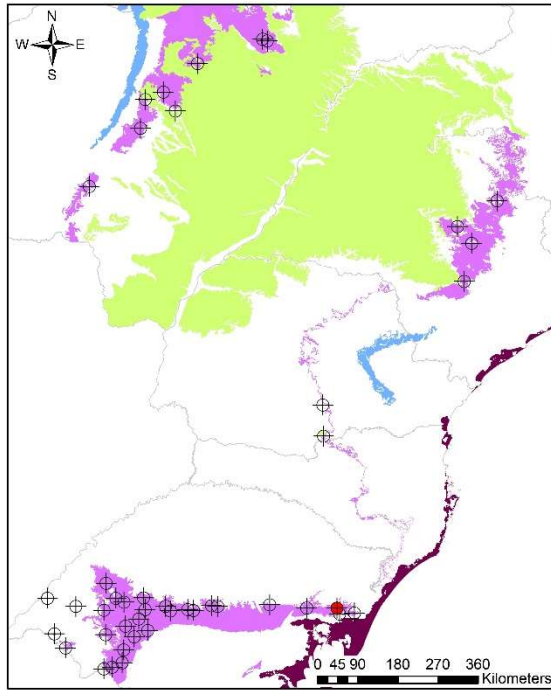
## Passo da Forquilha



Número SIAGAS	4300022631
Unidade Responsável	SUREG_RS
Aquífero	Guarani
Município	Santo Antônio da Patrulha
Código PCD mais próxima	
Data início do monitoramento	07-ago-14
Nº de registros	1893
Situação	ativo

	2010	2011	2012	2013	2014	2015	2016	2017	2018	2019	2020	2021
mínimo					-0,36	-0,53	-0,24	-0,18	0,08	0,02	0,08	0,29
mediana					-0,25	-0,22	0,02	0,65	0,36	0,25	0,56	0,64
média					-0,24	-0,25	0,01	0,73	0,35	0,27	0,60	0,63
máximo					-0,07	-0,01	0,28	2,44	0,65	0,72	1,28	0,88
variação					0,29	0,52	0,53	2,62	0,57	0,70	1,19	0,58

## Horto Municipal

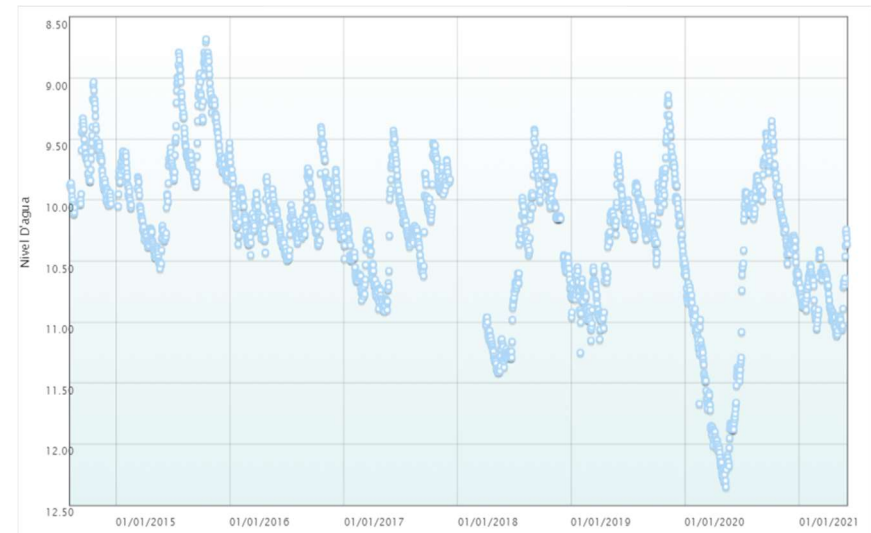
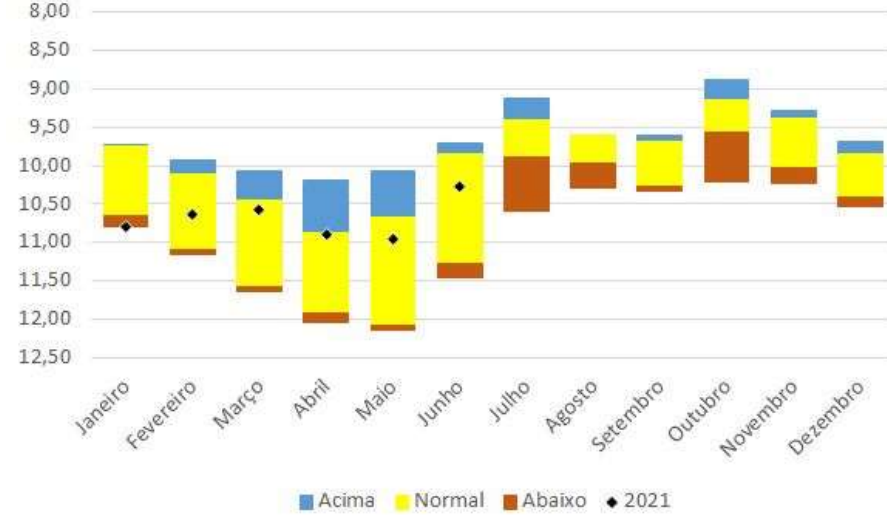


REDE INTEGRADA DE MONITORAMEN  
DAS ÁGUAS SUBTERRÂNEAS



### Legenda

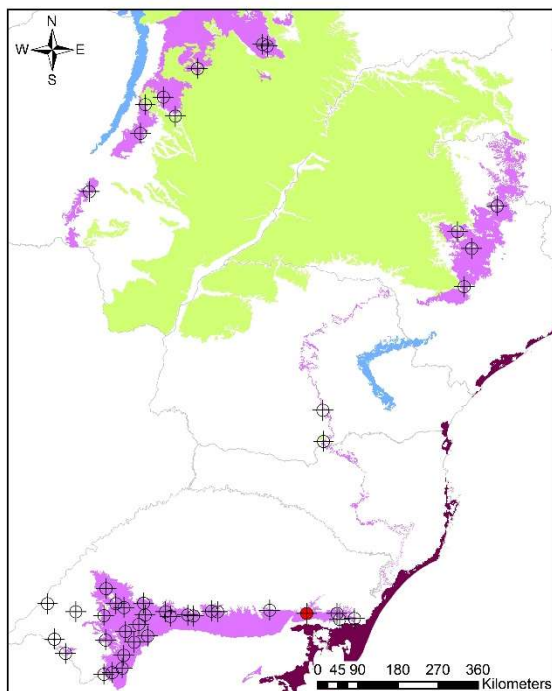
- ⊕ Pontos de Monitoramento
- Poço RIMAS
- Guarani



Número SIAGAS	4300022632
Unidade Responsável	SUREG_RS
Aquífero	Guarani
Município	Perobe
Código PCD mais próxima	
Data início do monitoramento	06-ago-14
Nº de registros	2318
Situação	ativo

	2010	2011	2012	2013	2014	2015	2016	2017	2018	2019	2020	2021
mínimo					9,03	8,68	9,40	9,43	9,42	9,14	9,35	10,24
mediana					9,78	9,71	10,15	10,28	10,43	10,21	10,61	10,80
média					9,72	9,71	10,11	10,25	10,50	10,29	10,79	10,78
máximo					10,11	10,56	10,49	10,91	11,41	11,25	12,35	11,11
variação					1,08	1,88	1,09	1,48	1,99	2,11	3,00	0,87

## ETA II Corsan

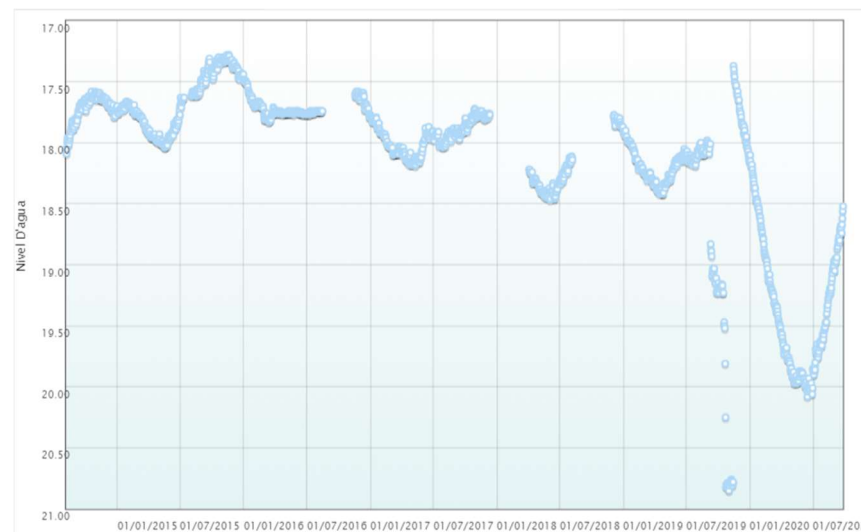
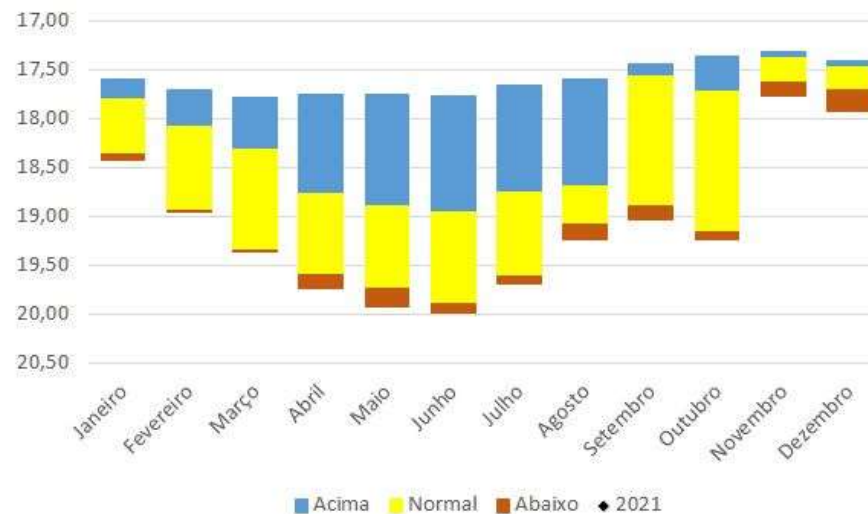


REDE INTEGRADA DE MONITORAMENTO DAS ÁGUAS SUBTERRÂNEAS



### Legenda

- ⊕ Pontos de Monitoramento
- Poço RIMAS
- Guarani

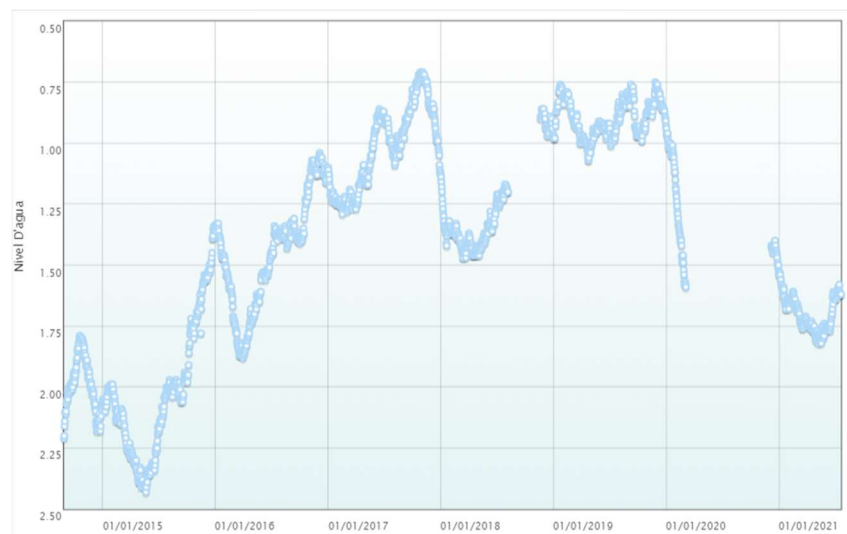
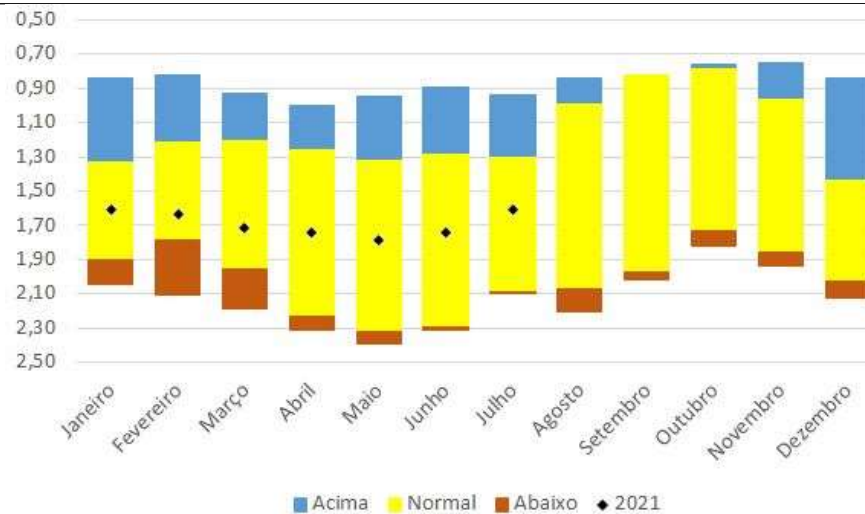
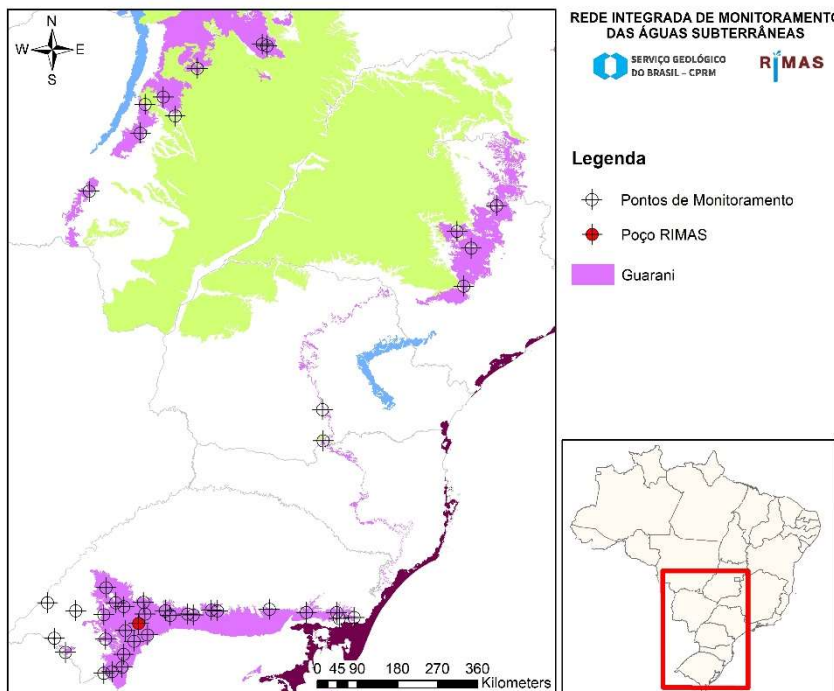


<b>Número SIAGAS</b>	<b>4300022633</b>
<b>Unidade Responsável</b>	SUREG_RS
<b>Aquífero</b>	Guarani
<b>Município</b>	Montenegro
<b>Código PCD mais próxima</b>	
<b>Data início do monitoramento</b>	06-ago-14
<b>Nº de registros</b>	1900
<b>Situação</b>	ativo

	2010	2011	2012	2013	2014	2015	2016	2017	2018	2019	2020	2021
<b>mínimo</b>					17,58	17,28	17,48	17,72	17,77	17,37	18,10	
<b>mediana</b>					17,69	17,69	17,74	17,94	18,31	18,16	19,48	
<b>média</b>					17,73	17,66	17,71	17,95	18,23	18,40	19,36	
<b>máximo</b>					18,09	18,04	17,83	18,19	18,47	20,85	20,08	
<b>variação</b>					0,51	0,76	0,35	0,47	0,70	3,48	1,98	



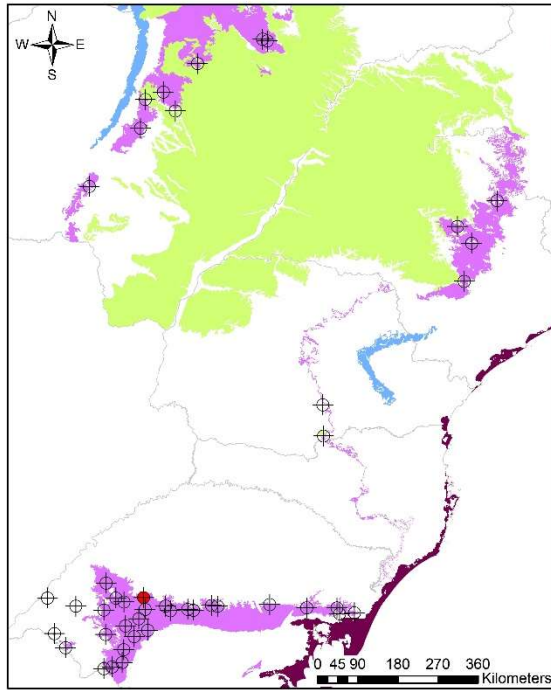
## SECRETARIA DE AGRICULTURA




<b>Número SIAGAS</b>	<b>4300022634</b>
<b>Unidade Responsável</b>	SUREG_RS
<b>Aquífero</b>	Guarani
<b>Município</b>	Cacequi
<b>Código PCD mais próxima</b>	
<b>Data início do monitoramento</b>	29-ago-14
<b>Nº de registros</b>	2139
<b>Situação</b>	Ativo

	2010	2011	2012	2013	2014	2015	2016	2017	2018	2019	2020	2021
<b>mínimo</b>					1,79	1,34	1,04	0,71	0,86	0,75	0,93	1,53
<b>mediana</b>					2,00	2,04	1,40	1,00	1,35	0,91	1,38	1,72
<b>média</b>					1,99	2,03	1,45	1,02	1,28	0,90	1,29	1,70
<b>máximo</b>					2,21	2,43	1,88	1,29	1,47	1,07	1,59	1,82
<b>variação</b>					0,42	1,09	0,84	0,58	0,61	0,32	0,66	0,29

## Chapadão

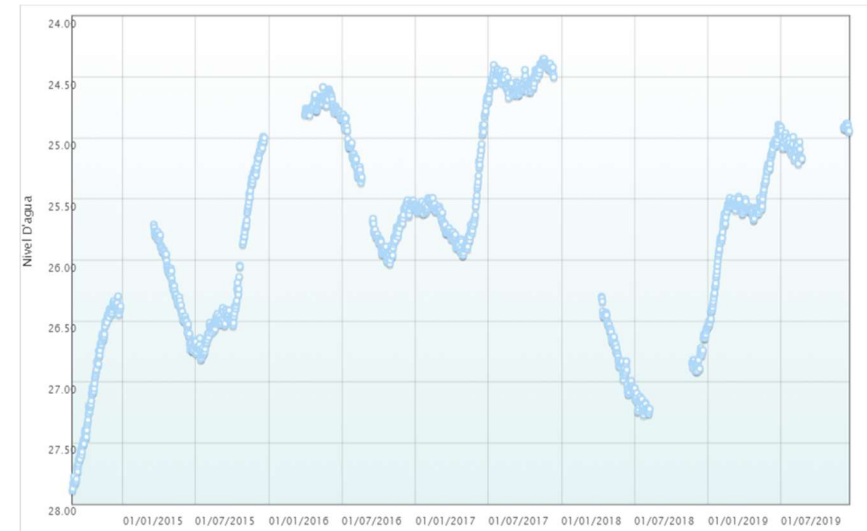
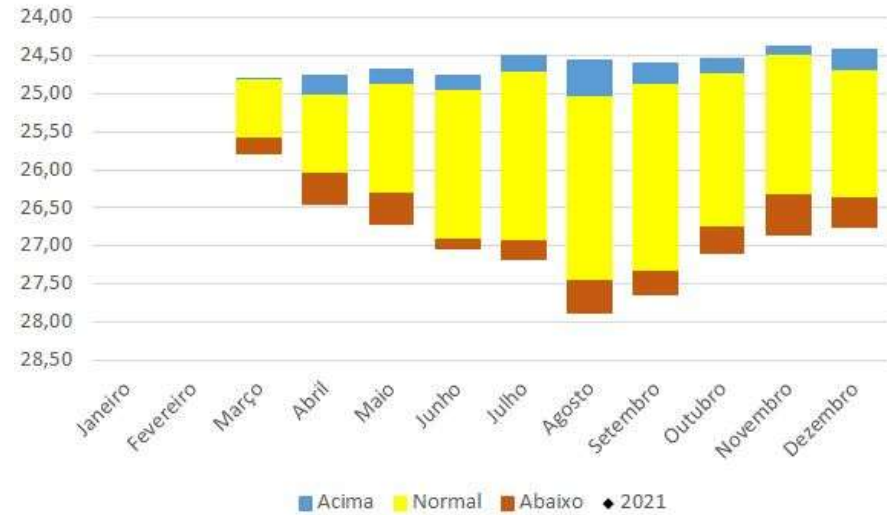


REDE INTEGRADA DE MONITORAMENTO DAS ÁGUAS SUBTERRÂNEAS



### Legenda

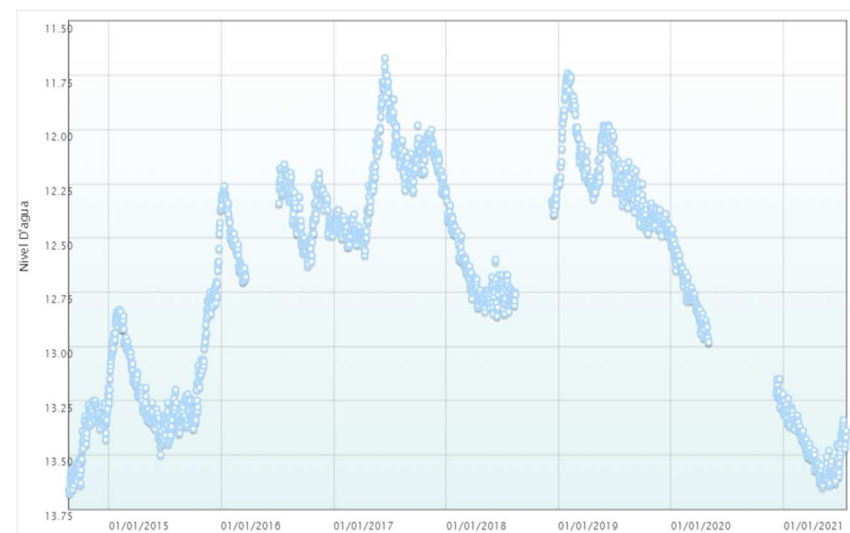
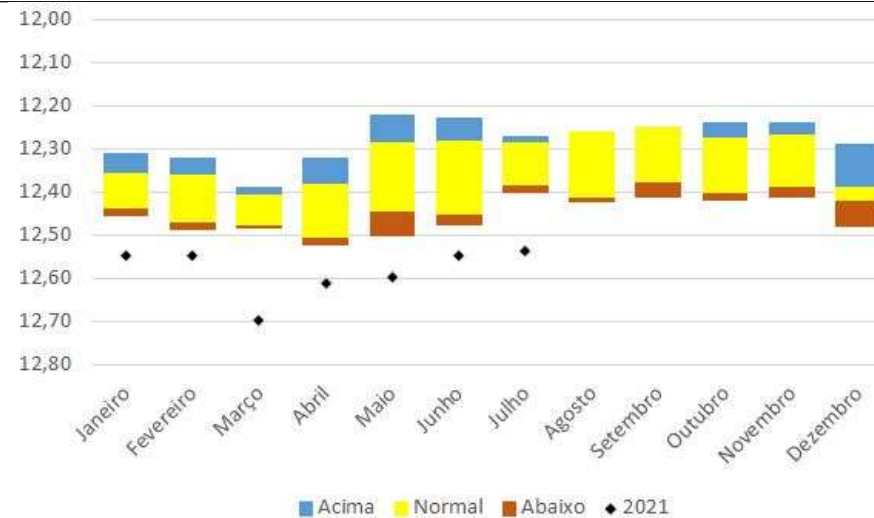
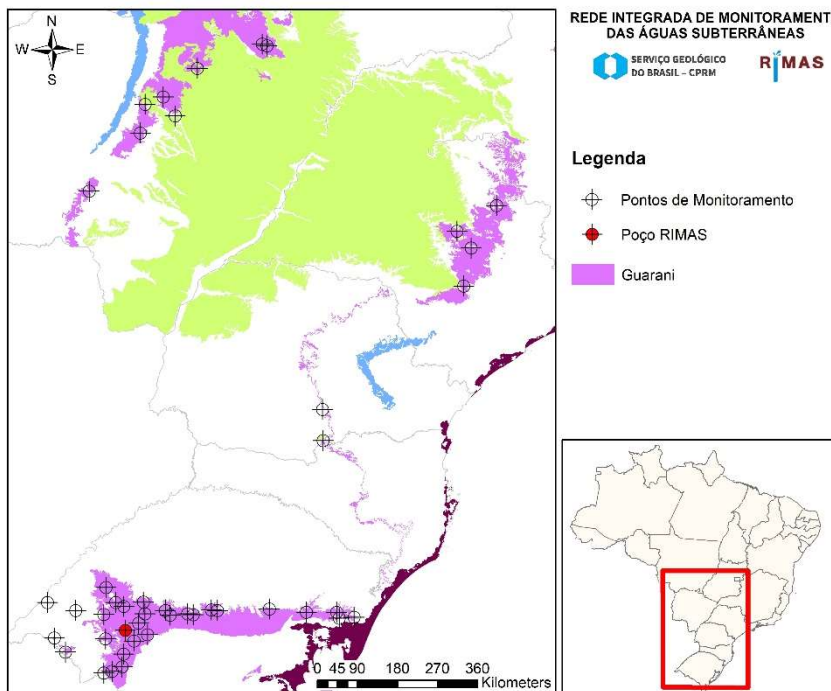
- ⊕ Pontos de Monitoramento
- Poço RIMAS
- Guarani



Número SIAGAS	4300022635
Unidade Responsável	SUREG_RS
Aquífero	Guarani
Município	Jaguari
Código PCD mais próxima	
Data início do monitoramento	29-ago-14
Nº de registros	1399
Situação	ativo

	2010	2011	2012	2013	2014	2015	2016	2017	2018	2019	2020	2021
mínimo					26,30	24,99	24,58	24,35	26,30	24,88		
mediana					26,90	26,39	25,17	24,81	26,85	25,52		
média					26,98	26,18	25,24	25,08	26,86	25,44		
máximo					27,89	26,81	26,03	25,96	27,27	26,54		
variação					1,59	1,83	1,45	1,61	0,97	1,66		

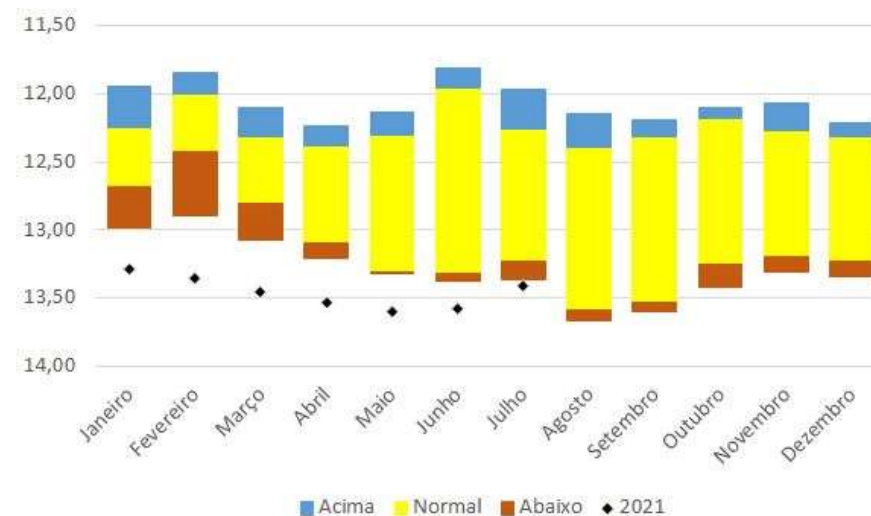
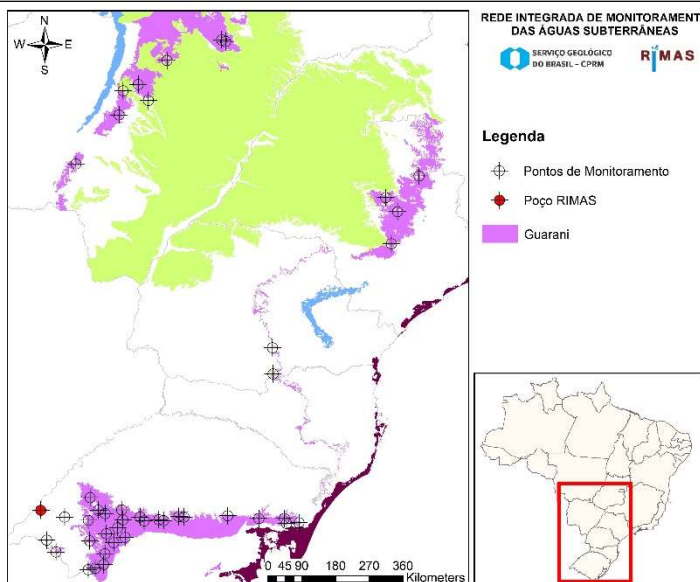
## SAICÃ



Número SIAGAS	4300022636
Unidade Responsável	SUREG_RS
Aquífero	Guarani
Município	Cacequi
Código PCD mais próxima	
Data início do monitoramento	09-set-2014
Nº de registros	2355
Situação	Ativo

	2010	2011	2012	2013	2014	2015	2016	2017	2018	2019	2020	2021
mínimo					12,24	12,25	12,28	12,12	12,24	12,10	12,21	12,42
mediana					12,36	12,42	12,40	12,31	12,40	12,28	12,33	12,58
média					12,35	12,42	12,40	12,30	12,40	12,29	12,36	12,59
máximo					12,43	12,57	12,54	12,44	12,53	12,49	12,58	12,77
variação					0,19	0,33	0,26	0,32	0,29	0,39	0,37	0,35

## JOÃO ARREGUI

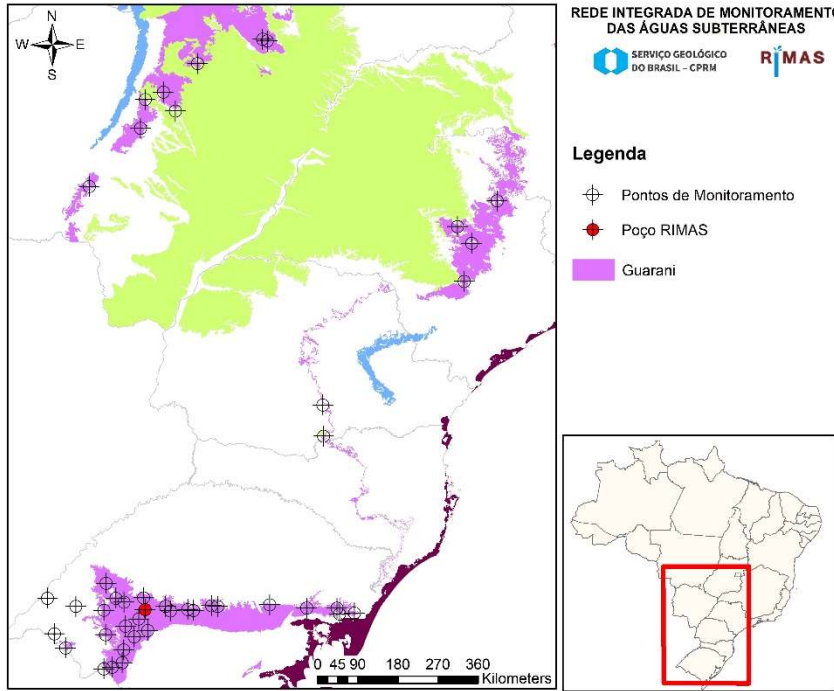


<b>Número SIAGAS</b>	<b>4300022637</b>
<b>Unidade Responsável</b>	SUREG_RS
<b>Aquífero</b>	Guarani
<b>Município</b>	Uruguaiiana
<b>Código PCD mais próxima</b>	
<b>Data início do monitoramento</b>	26-ago-14
<b>Nº de registros</b>	2081
<b>Situação</b>	Ativo



	2010	2011	2012	2013	2014	2015	2016	2017	2018	2019	2020	2021
<b>mínimo</b>					13,22	12,37	12,16	11,67	12,23	11,74	12,46	13,24
<b>mediana</b>					13,36	13,22	12,42	12,19	12,71	12,24	12,78	13,48
<b>média</b>					13,42	13,14	12,41	12,21	12,64	12,21	12,82	13,47
<b>máximo</b>					13,68	13,50	12,70	12,58	12,86	12,49	13,29	13,65
<b>variação</b>					0,46	1,13	0,54	0,91	0,63	0,75	0,83	0,41

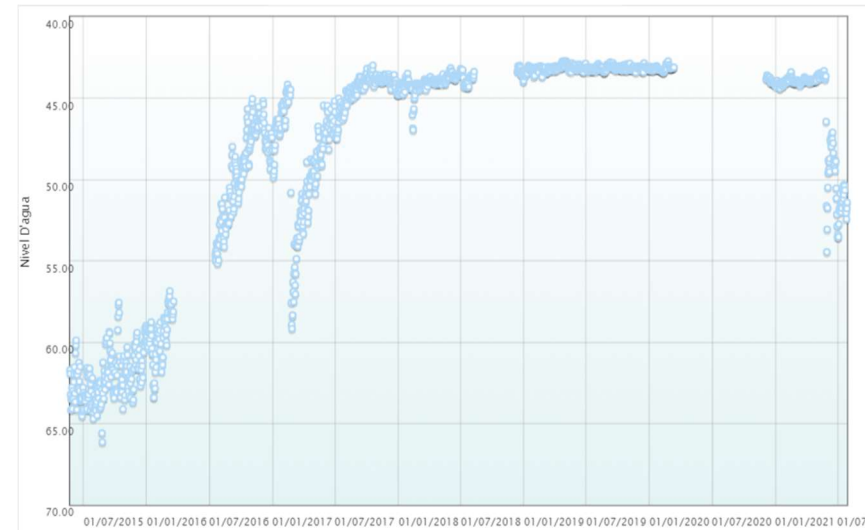
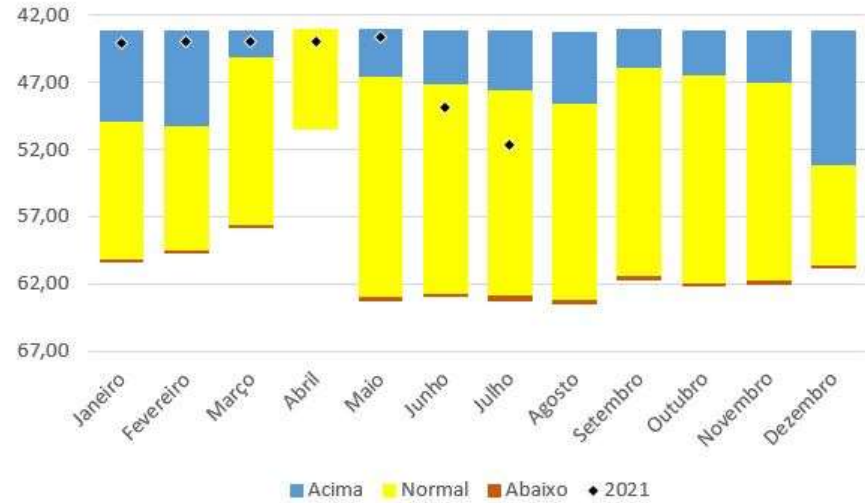
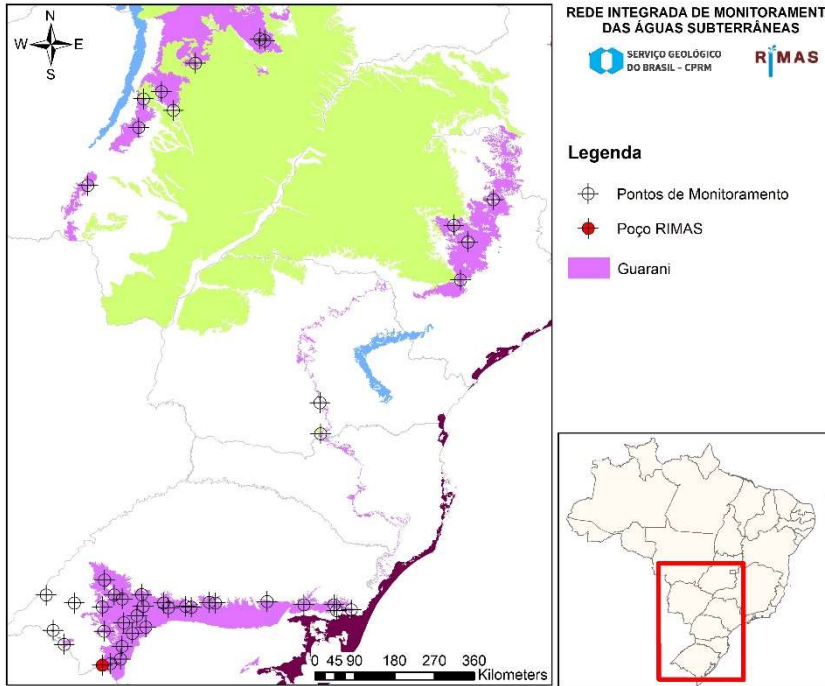
## ESCOLA AGRÍCOLA FEDERAL



<b>Número SIAGAS</b>	<b>4300022638</b>
<b>Unidade Responsável</b>	SUREG_RS
<b>Aquífero</b>	Guarani
<b>Município</b>	São Vicente do Sul
<b>Código PCD mais próxima</b>	
<b>Data início do monitoramento</b>	10-set-14
<b>Nº de registros</b>	2121
<b>Situação</b>	Ativo

	2010	2011	2012	2013	2014	2015	2016	2017	2018	2019	2020	2021
<b>mínimo</b>					45,92	45,45	45,52	49,63	49,90	51,35	49,08	49,28
<b>mediana</b>					46,18	46,03	49,52	50,40	50,37	53,43	51,09	50,55
<b>média</b>					46,21	46,00	49,08	50,34	50,37	53,32	51,09	50,31
<b>máximo</b>					46,62	46,54	50,66	50,81	50,86	54,18	53,29	51,16
<b>variação</b>					0,70	1,09	5,14	1,18	0,97	2,83	4,21	1,88

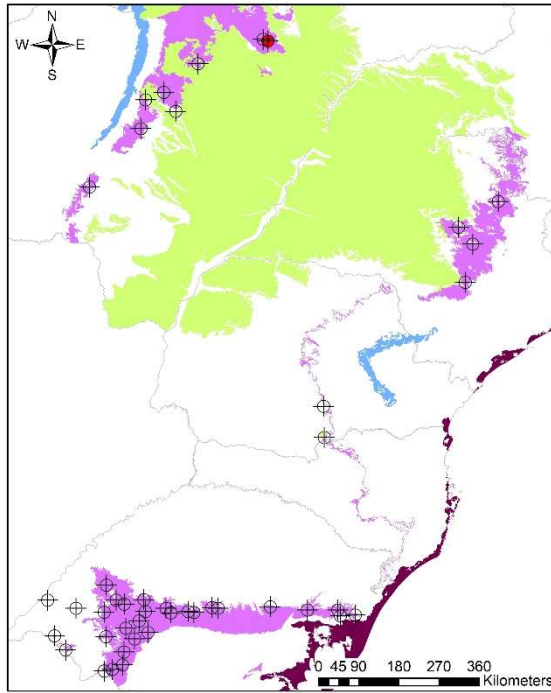
## PARQUE DA HIDRÁULICA – DAE



<b>Número SIAGAS</b>	<b>4300022667</b>
<b>Unidade Responsável</b>	SUREG_RS
<b>Aquífero</b>	Guarani
<b>Município</b>	Santana do Livramento
<b>Código PCD mais próxima</b>	
<b>Data início do monitoramento</b>	25-mai-2015
<b>Nº de registros</b>	1747
<b>Situação</b>	ativo

	2010	2011	2012	2013	2014	2015	2016	2017	2018	2019	2020	2021
<b>mínimo</b>						57,57	45,05	42,99	42,99	42,72	42,73	43,33
<b>mediana</b>						62,39	51,48	45,57	43,94	43,17	43,25	44,03
<b>média</b>						62,21	52,69	46,77	43,99	43,18	43,39	45,86
<b>máximo</b>						66,15	63,41	59,18	46,96	43,70	44,16	54,46
<b>variação</b>						8,58	18,35	16,19	3,97	0,98	1,43	11,13

### Douradinho, Escola Munic. Elias Alves, Zona Rural.

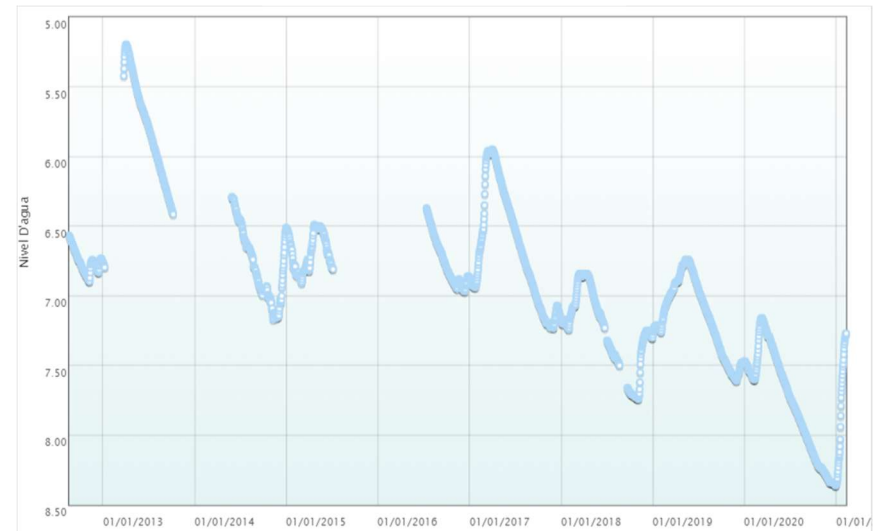
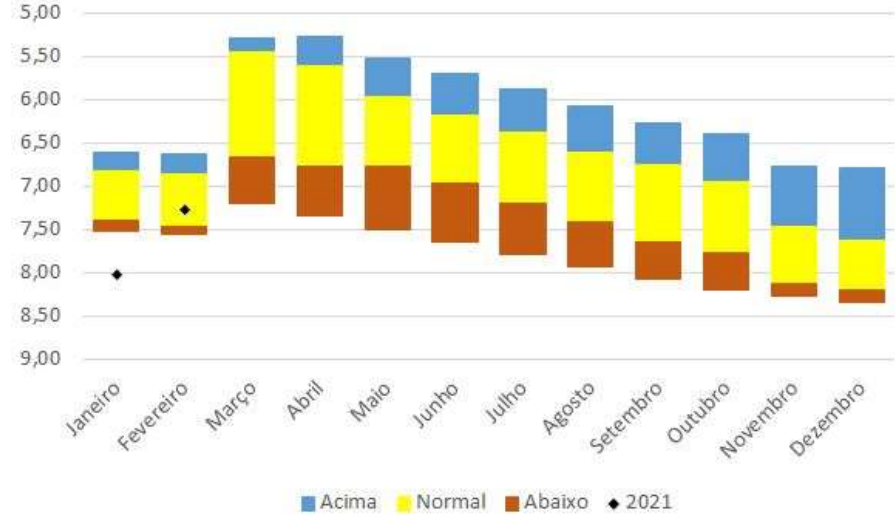


REDE INTEGRADA DE MONITORAMENTO DAS ÁGUAS SUBTERRÂNEAS



**Legenda**

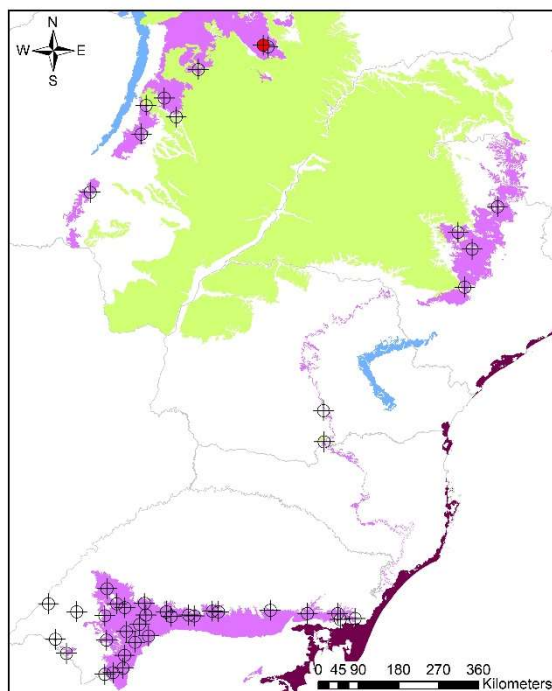
- ⊕ Pontos de Monitoramento
- Poço RIMAS
- Guarani



Número SIAGAS	5200007146
Unidade Responsável	SUREG_GO
Aquífero	Guarani
Município	Serranópolis
Código PCD mais próxima	
Data início do monitoramento	19-ago-12
Nº de registros	2376
Situação	Ativo

	2010	2011	2012	2013	2014	2015	2016	2017	2018	2019	2020	2021
mínimo			6,57	5,20	6,29	6,49	6,37	5,95	6,84	6,74	7,16	7,27
mediana			6,76	5,81	6,82	6,70	6,82	6,74	7,22	7,15	7,74	7,71
média			6,76	5,83	6,78	6,68	6,76	6,67	7,24	7,16	7,78	7,79
máximo			6,90	6,80	7,17	6,91	6,97	7,23	7,74	7,61	8,36	8,35
variação			0,33	1,60	0,88	0,42	0,60	1,28	0,90	0,87	1,20	1,08

### Douradinho, Escola Mun. Francisco Rates Rodrigues.

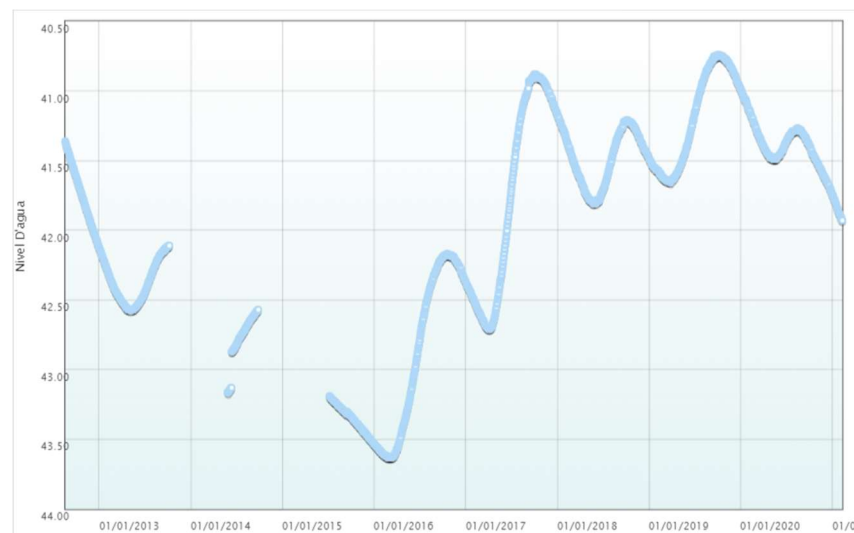
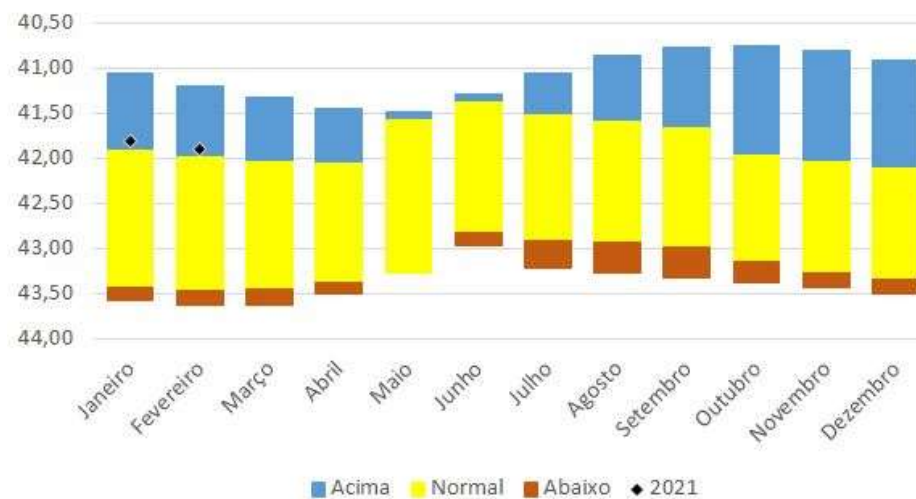


REDE INTEGRADA DE MONITORAMENTO DAS ÁGUAS SUBTERRÂNEAS



**Legenda**

- ⊕ Pontos de Monitoramento
- Poço RIMAS
- Guarani



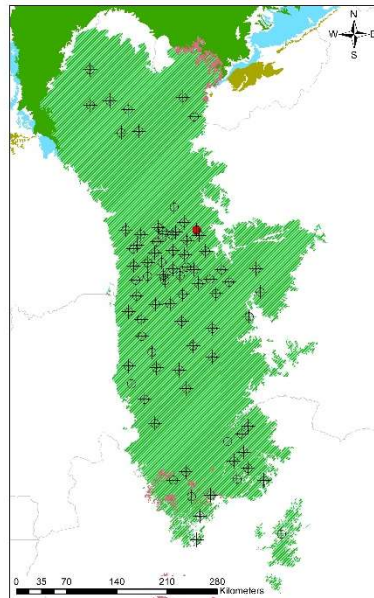
<b>Número SIAGAS</b>	<b>5200007147</b>
<b>Unidade Responsável</b>	SUREG_GO
<b>Aquífero</b>	Guarani
<b>Município</b>	Serranópolis
<b>Código PCD mais próxima</b>	
<b>Data início do monitoramento</b>	19-ago-12
<b>Nº de registros</b>	2584
<b>Situação</b>	ativo

	2010	2011	2012	2013	2014	2015	2016	2017	2018	2019	2020	2021
<b>mínimo</b>			41,36	42,11	42,57	43,19	42,17	40,88	41,17	40,74	40,99	41,75
<b>mediana</b>			41,76	42,39	42,74	43,34	42,77	41,69	41,44	41,15	41,38	41,85
<b>média</b>			41,75	42,37	42,77	43,35	42,87	41,76	41,48	41,19	41,38	41,84
<b>máximo</b>			42,12	42,58	43,17	43,53	43,63	42,71	41,81	41,66	41,75	41,93
<b>variação</b>			0,76	0,47	0,60	0,34	1,46	1,83	0,64	0,92	0,76	0,18



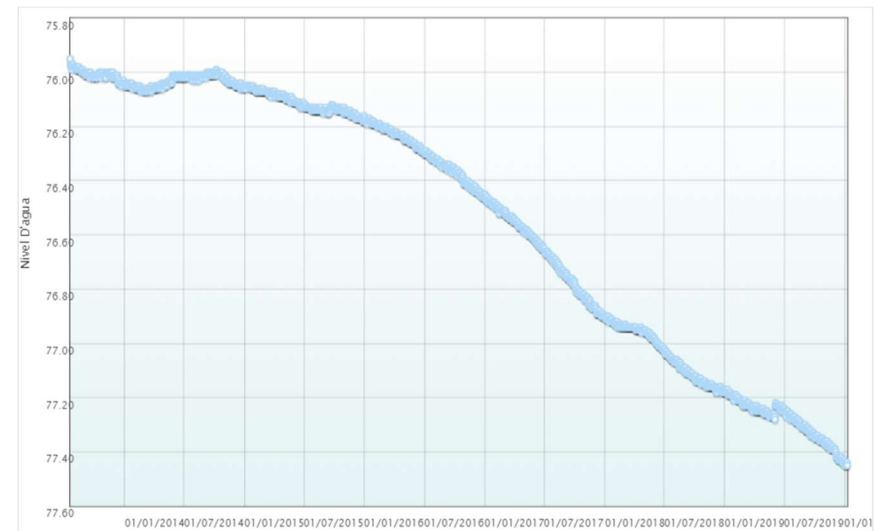
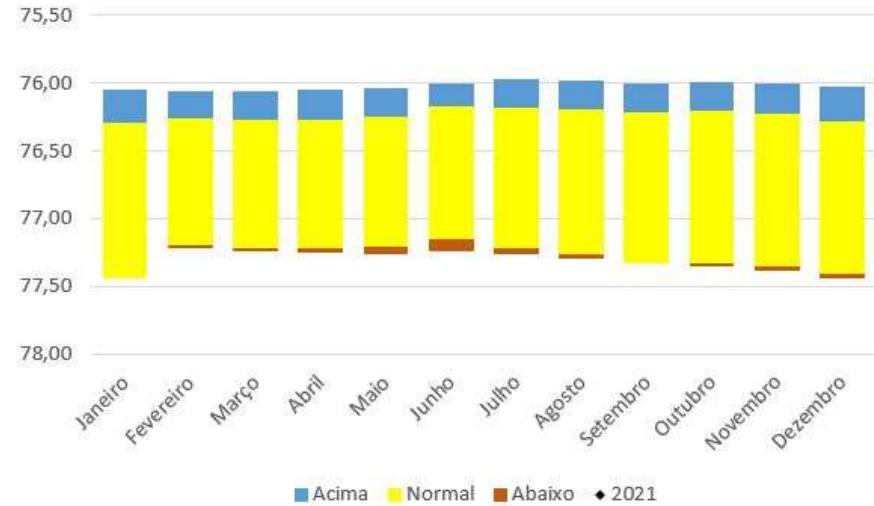


## FAZENDA SÃO JOÃO



**REDE INTEGRADA DE MONITORAMENTO DAS ÁGUAS SUBTERRÂNEAS**  
 SERVIÇO GEOLOGICO DO BRASIL - CPRM  
**RIMAS**

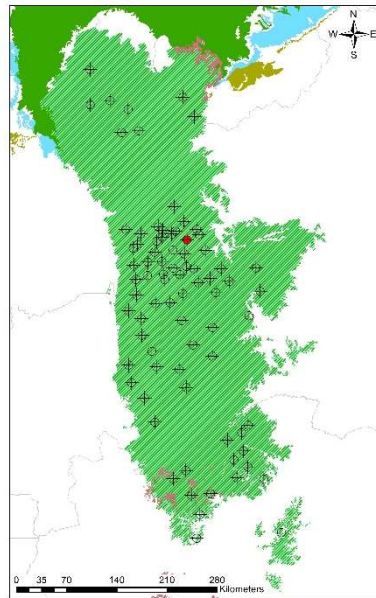
**Legenda**  
 ◆ Pontos de Monitoramento  
 ⊕ Poço RIMAS  
 ■ Uruçuia



<b>Número SIAGAS</b>	<b>2900020672</b>
<b>Unidade Responsável</b>	SUREG-SA
<b>Aquífero</b>	Uruçuia
<b>Município</b>	Barreiras
<b>Código PCD mais próxima</b>	
<b>Data início do monitoramento</b>	20-jul-2013
<b>Nº de registros</b>	2365
<b>Situação</b>	ativo

	2010	2011	2012	2013	2014	2015	2016	2017	2018	2019	2020	2021
<b>mínimo</b>				75,95	75,99	76,05	76,17	76,45	76,90	77,17	77,44	
<b>mediana</b>				76,01	76,04	76,12	76,29	76,66	77,03	77,26	77,44	
<b>média</b>				76,01	76,03	76,11	76,30	76,67	77,03	77,28	77,44	
<b>máximo</b>				76,05	76,07	76,18	76,46	76,90	77,18	77,44	77,45	
<b>variação</b>				0,10	0,08	0,13	0,29	0,45	0,28	0,27	0,01	

## VILA CAMPO ERÊ



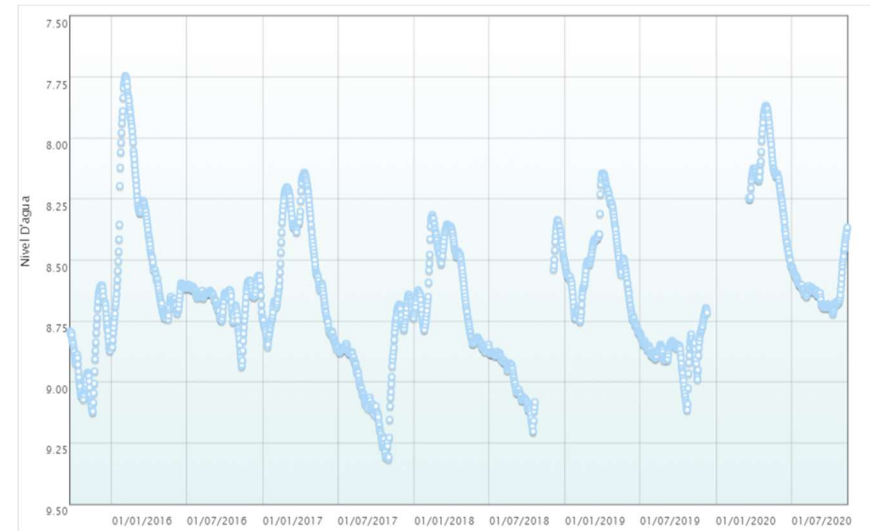
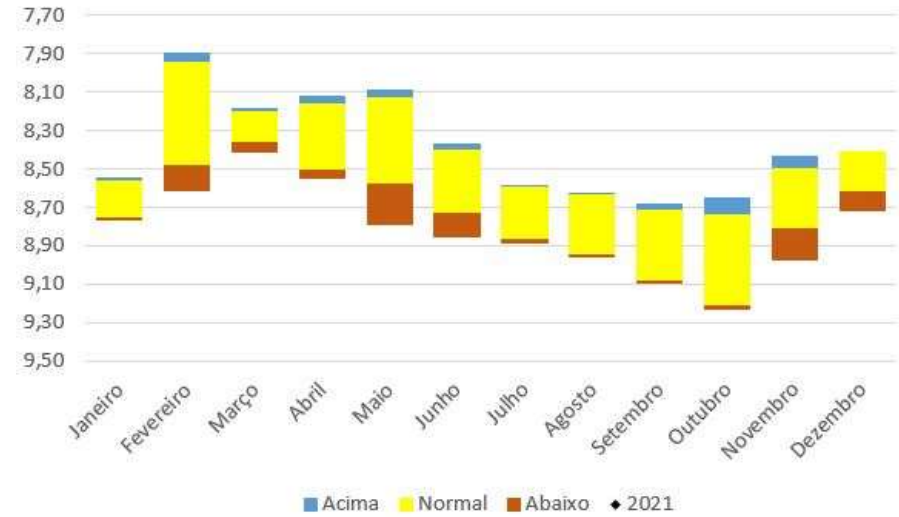
REDE INTEGRADA DE MONITORAMENTO DAS ÁGUAS SUBTERRÂNEAS

SERVIÇO GEOLOGICO DO BRASIL - CPRM

RIMAS

**Legenda**

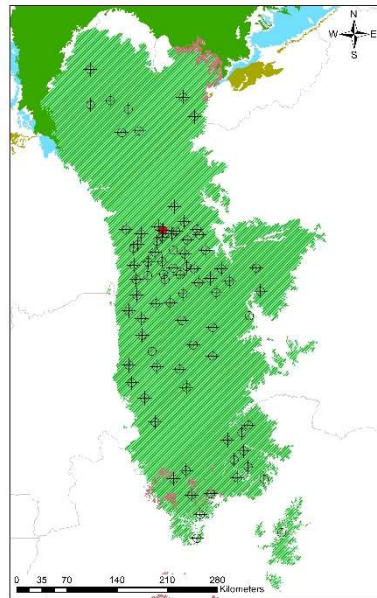
- Pontos de Monitoramento
- Poço RIMAS
- Uruçuia



<b>Número SIAGAS</b>	<b>2900020673</b>
<b>Unidade Responsável</b>	SUREG-SA
<b>Aquífero</b>	Uruçuia
<b>Município</b>	Barreiras
<b>Código PCD mais próxima</b>	
<b>Data início do monitoramento</b>	23-set-2015
<b>Nº de registros</b>	1735
<b>Situação</b>	ativo

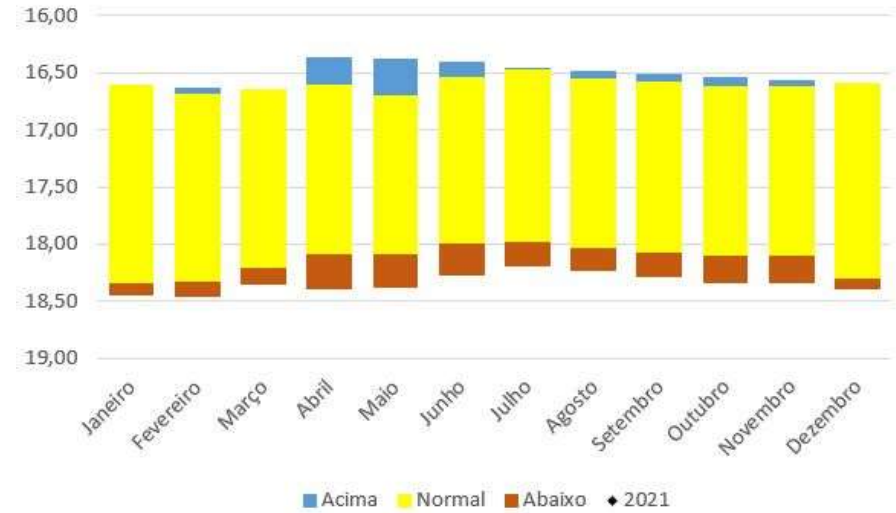
	2010	2011	2012	2013	2014	2015	2016	2017	2018	2019	2020	2021
<b>mínimo</b>						8,60	7,75	8,14	8,31	8,14	7,87	
<b>mediana</b>						8,88	8,63	8,77	8,78	8,74	8,54	
<b>média</b>						8,87	8,54	8,74	8,72	8,68	8,42	
<b>máximo</b>						9,12	8,94	9,32	9,20	9,11	8,72	
<b>variação</b>						0,52	1,19	1,17	0,89	0,97	0,85	

## FAZENDA TONINI

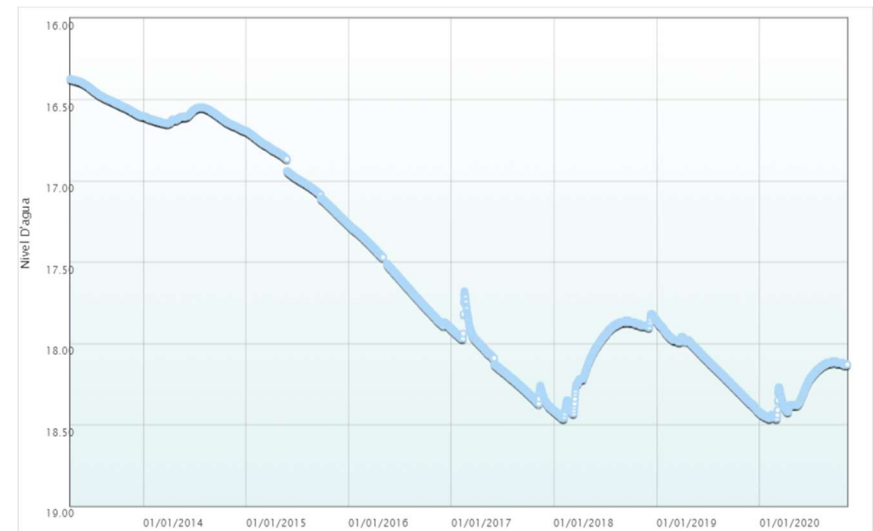


**REDE INTEGRADA DE MONITORAMENTO DAS ÁGUAS SUBTERRÂNEAS**  
**SERVIÇO GEOLOGICO DO BRASIL - CPRM** **RIMAS**

**Legenda**  
 ◆ Pontos de Monitoramento  
 ○ Poço RIMAS  
 ■ Uruçuia

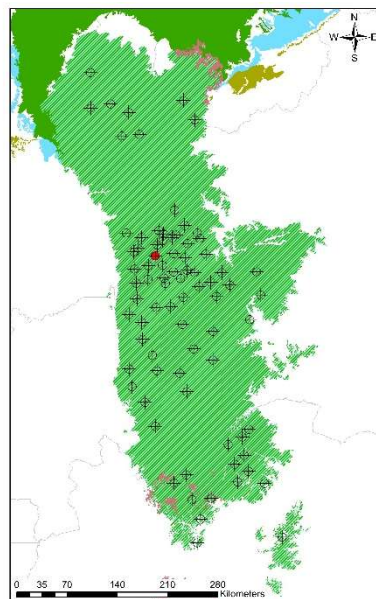


<b>Número SIAGAS</b>	<b>2900020674</b>
<b>Unidade Responsável</b>	<b>SUREG-SA</b>
<b>Aquífero</b>	<b>Uruçuia</b>
<b>Município</b>	<b>Luis Eduardo Magalhães</b>
<b>Código PCD mais próxima</b>	
<b>Data início do monitoramento</b>	<b>16-abr-2013</b>
<b>Nº de registros</b>	<b>2753</b>
<b>Situação</b>	<b>ativo</b>



	2010	2011	2012	2013	2014	2015	2016	2017	2018	2019	2020	2021
<b>mínimo</b>				16,37	16,55	16,69	17,27	17,68	17,82	17,86	18,11	
<b>mediana</b>				16,50	16,62	16,99	17,61	18,17	17,95	18,11	18,29	
<b>média</b>				16,49	16,62	16,97	17,60	18,14	18,06	18,12	18,28	
<b>máximo</b>				16,60	16,69	17,27	17,91	18,41	18,46	18,42	18,46	
<b>variação</b>				0,23	0,15	0,58	0,64	0,73	0,64	0,56	0,35	

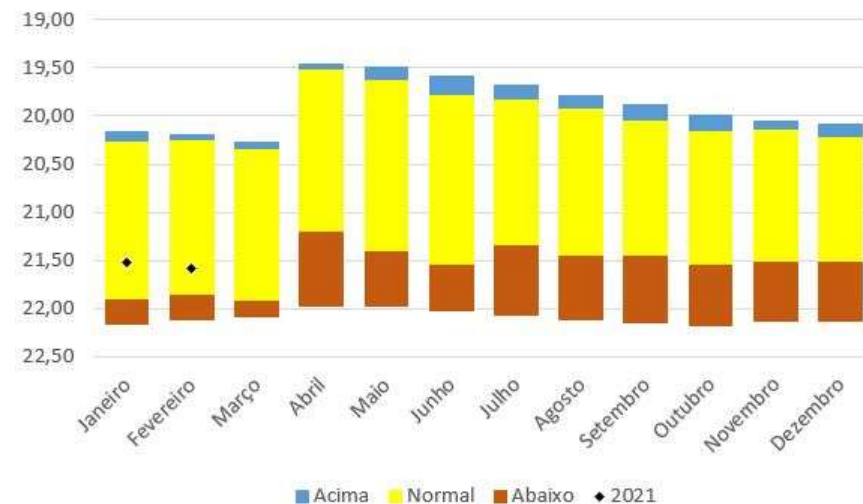
## FAZENDA PIONEIRA



REDE INTEGRADA DE MONITORAMENTO DAS ÁGUAS SUBTERRÂNEAS  
 SERVIÇO GEOLOGICO DO BRASIL - CPRM  
**RIMAS**

**Legenda**

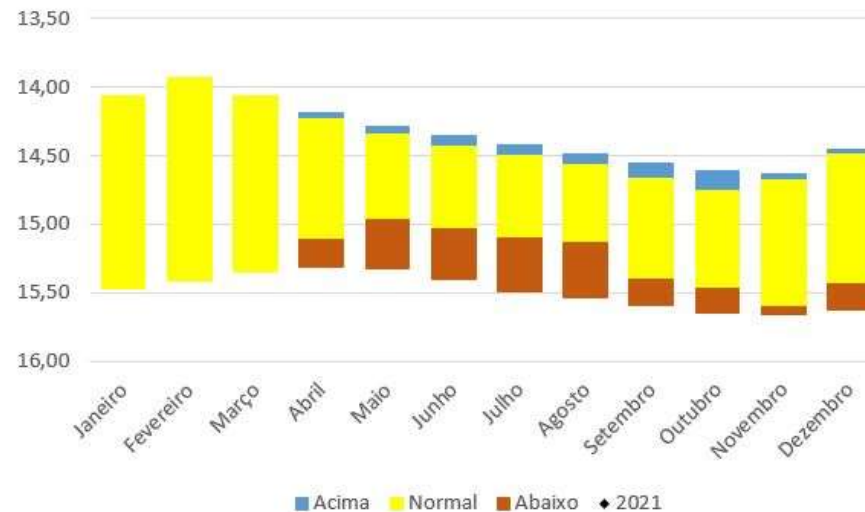
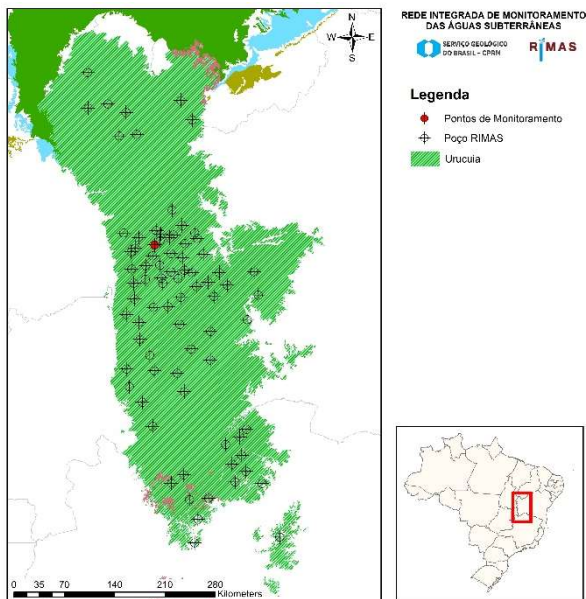
- ◆ Pontos de Monitoramento
- ⊕ Poço RIMAS
- Uruçua



<b>Número SIAGAS</b>	<b>2900020675</b>
<b>Unidade Responsável</b>	SUREG-SA
<b>Aquífero</b>	Uruçua
<b>Município</b>	São Desidério
<b>Código PCD mais próxima</b>	
<b>Data início do monitoramento</b>	23-abr-2013
<b>Nº de registros</b>	2570
<b>Situação</b>	ativo

	2010	2011	2012	2013	2014	2015	2016	2017	2018	2019	2020	2021
<b>mínimo</b>			19,46	20,13	19,92	20,77	20,88	21,46	21,96	21,84	21,26	21,48
<b>mediana</b>			19,82	20,38	20,46	20,84	21,20	21,66	22,11	22,01	21,48	21,53
<b>média</b>			19,81	20,40	20,32	20,83	21,18	21,66	22,09	21,99	21,66	21,53
<b>máximo</b>			20,13	20,63	20,55	20,91	21,47	21,87	22,20	22,17	22,19	21,59
<b>variação</b>			0,67	0,50	0,63	0,14	0,58	0,40	0,24	0,32	0,92	0,10

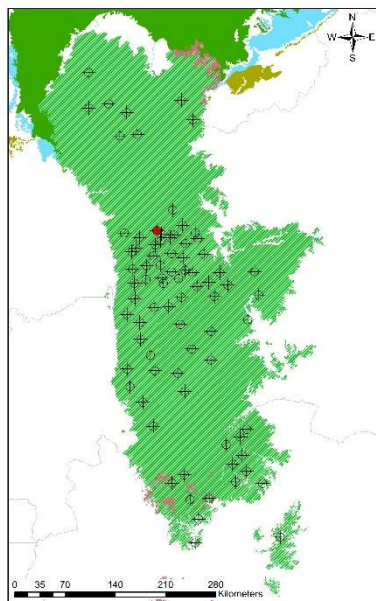
## FAZENDA LIBERDADE



<b>Número SIAGAS</b>	<b>2900020676</b>
<b>Unidade Responsável</b>	SUREG-SA
<b>Aquífero</b>	Uruçua
<b>Município</b>	Luis Eduardo Magalhães
<b>Código PCD mais próxima</b>	
<b>Data início do monitoramento</b>	10-set-2013
<b>Nº de registros</b>	1547
<b>Situação</b>	ativo

	2010	2011	2012	2013	2014	2015	2016	2017	2018	2019	2020	2021
<b>mínimo</b>		14,22	13,92				15,18	15,30	14,96	14,98		
<b>mediana</b>		14,82	14,35				15,42	15,47	15,21	15,13		
<b>média</b>		14,73	14,32				15,39	15,48	15,21	15,17		
<b>máximo</b>		14,86	14,64				15,50	15,69	15,47	15,45		
<b>variação</b>		0,65	0,72				0,32	0,38	0,51	0,47		

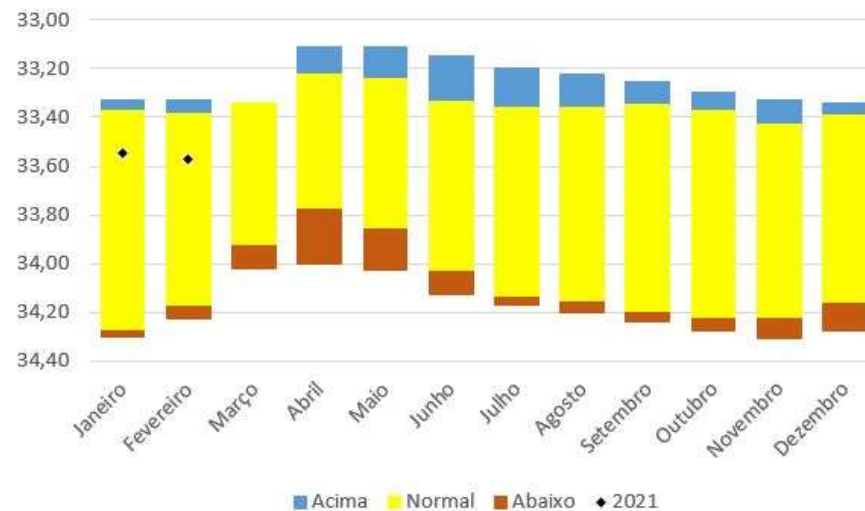
## FAZENDA JOHÁ



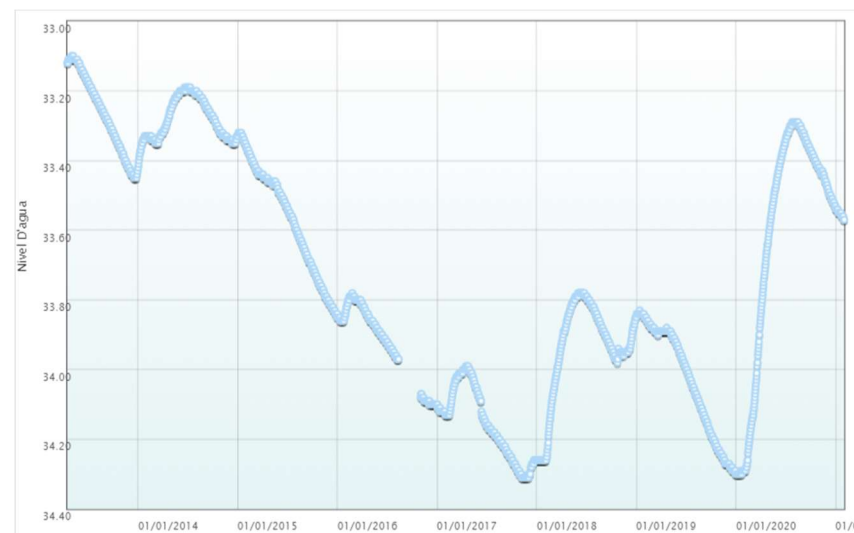
REDE INTEGRADA DE MONITORAMENTO DAS ÁGUAS SUBTERRÂNEAS  
 SERVICIO GEOLOGICO DO BRASIL - CPRM  
**RIMAS**

**Legenda**

- ◆ Pontos de Monitoramento
- ⊕ Poço RIMAS
- Uruçua

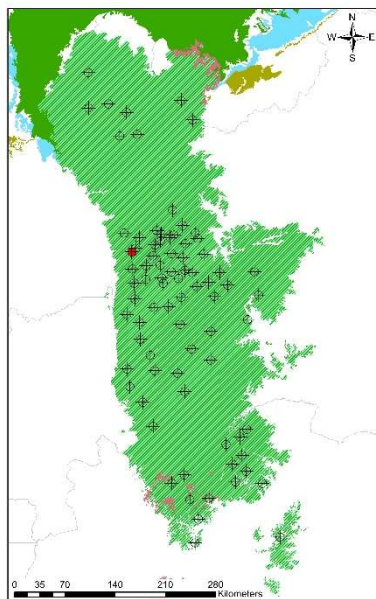


<b>Número SIAGAS</b>	<b>2900020677</b>
<b>Unidade Responsável</b>	SUREG-SA
<b>Aquífero</b>	Uruçua
<b>Município</b>	Luis Eduardo Magalhães
<b>Código PCD mais próxima</b>	
<b>Data início do monitoramento</b>	16-abr-2013
<b>Nº de registros</b>	2770
<b>Situação</b>	ativo



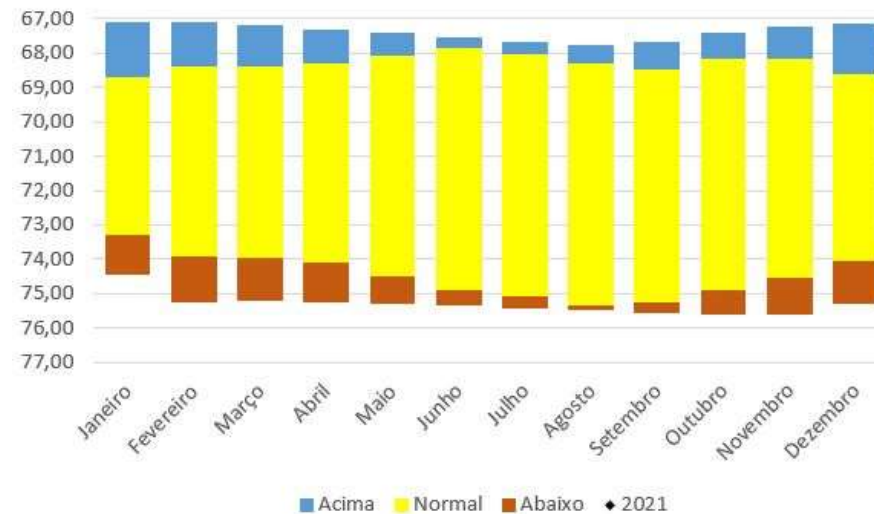
	2010	2011	2012	2013	2014	2015	2016	2017	2018	2019	2020	2021
<b>mínimo</b>				33,10	33,19	33,32	33,78	33,99	33,78	33,83	33,29	33,54
<b>mediana</b>				33,26	33,30	33,54	33,88	34,16	33,91	34,00	33,47	33,55
<b>média</b>				33,26	33,28	33,57	33,91	34,16	33,94	34,03	33,62	33,55
<b>máximo</b>				33,45	33,42	33,85	34,10	34,31	34,26	34,30	34,30	33,57
<b>variação</b>				0,35	0,23	0,53	0,32	0,32	0,48	0,47	1,01	0,03

## FAZENDA BALDISSARELA



**REDE INTEGRADA DE MONITORAMENTO DAS ÁGUAS SUBTERRÂNEAS**  
**SERVIÇO GEOGRÁFICO DO ANASUL - CPAM** **RIMAS**

**Legenda**  
 ◆ Pontos de Monitoramento  
 ✚ Poço RIMAS  
 Urucuia

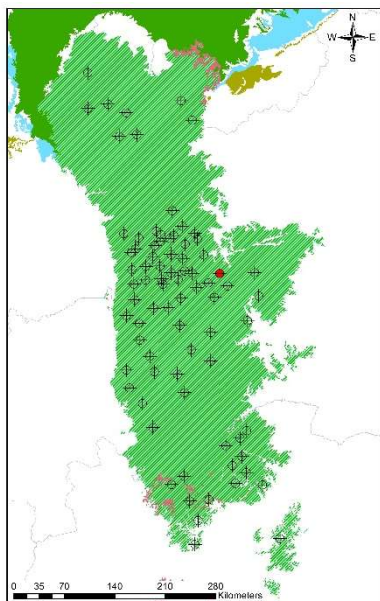


<b>Número SIAGAS</b>	<b>2900020678</b>
<b>Unidade Responsável</b>	<b>SUREG-SA</b>
<b>Aquífero</b>	<b>Urucuia</b>
<b>Município</b>	<b>Luis Eduardo Magalhães</b>
<b>Código PCD mais próxima</b>	
<b>Data início do monitoramento</b>	<b>31-ago-2011</b>
<b>Nº de registros</b>	<b>2935</b>
<b>Situação</b>	<b>ativo</b>

	2010	2011	2012	2013	2014	2015	2016	2017	2018	2019	2020	2021
<b>mínimo</b>		67,77	67,12	67,09	68,53	69,66	70,95	71,60	73,16	74,44	75,19	
<b>mediana</b>		68,04	67,94	67,65	69,18	70,83	70,99	72,37	73,97	75,05	75,36	
<b>média</b>		68,02	67,79	67,70	69,16	70,38	71,14	72,37	73,92	74,93	75,37	
<b>máximo</b>		68,20	68,17	68,53	69,66	70,97	71,60	73,16	74,44	75,27	75,62	
<b>variação</b>		0,43	1,05	1,44	1,13	1,31	0,65	1,56	1,28	0,83	0,43	



## FAZENDA CABECEIRA GRANDE

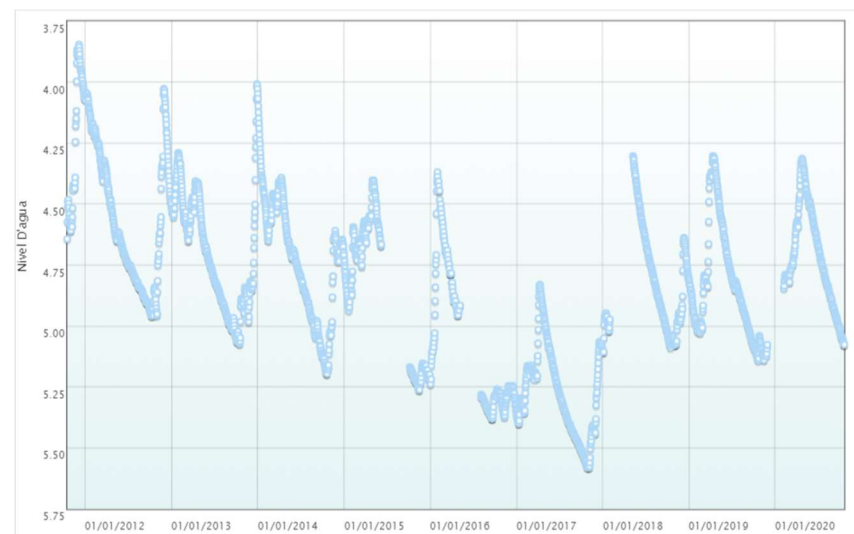
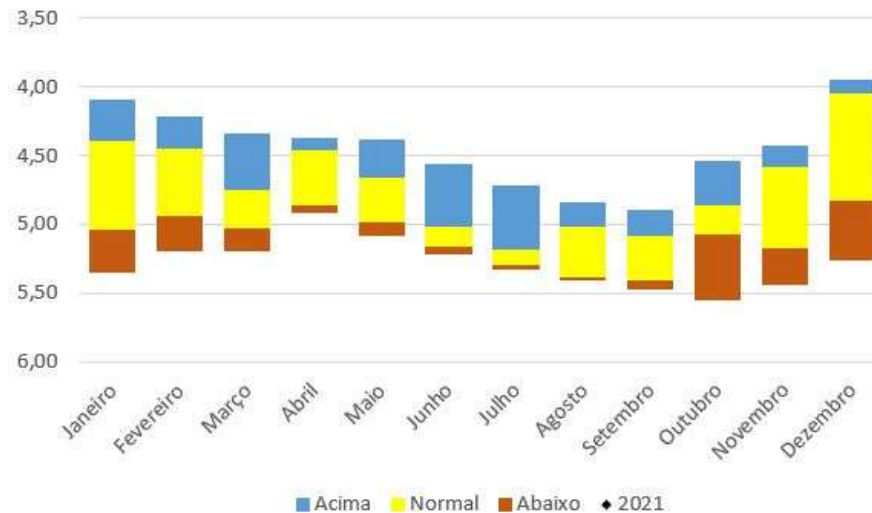


REDE INTEGRADA DE MONITORAMENTO DAS ÁGUAS SUBTERRÂNEAS

SERVIÇO GEOLÓGICO DO BRASIL - CPRM RIMAS

**Legenda**

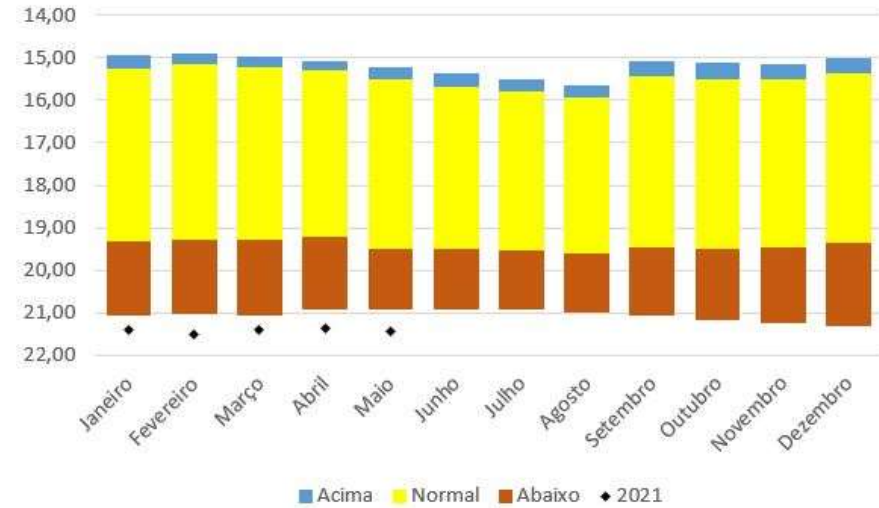
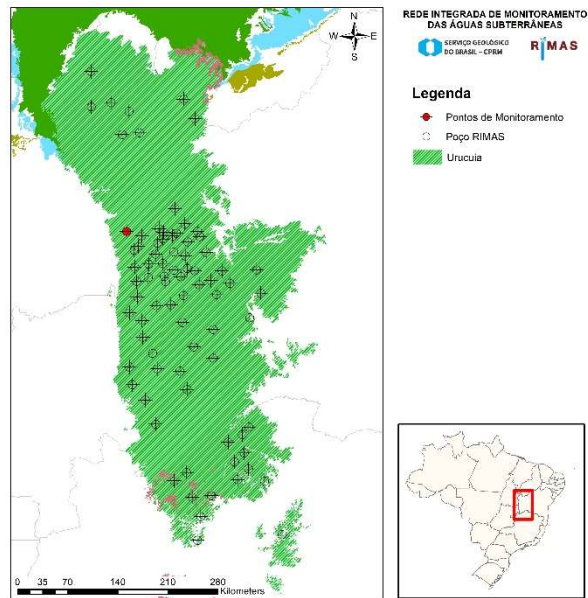
- Pontos de Monitoramento
- Poço RIMAS
- Uruçuia



<b>Número SIAGAS</b>	<b>2900020679</b>
<b>Unidade Responsável</b>	<b>SUREG-SA</b>
<b>Aquífero</b>	<b>Uruçuia</b>
<b>Município</b>	<b>São Desidério</b>
<b>Código PCD mais próxima</b>	
<b>Data início do monitoramento</b>	<b>17-out-2011</b>
<b>Nº de registros</b>	<b>2919</b>
<b>Situação</b>	<b>ativo</b>

	2010	2011	2012	2013	2014	2015	2016	2017	2018	2019	2020	2021
<b>mínimo</b>		3,85	4,03	4,01	4,05	4,40	4,37	4,83	4,30	4,30	4,31	
<b>mediana</b>		4,15	4,62	4,76	4,70	4,75	5,26	5,30	4,88	4,88	4,75	
<b>média</b>		4,23	4,56	4,71	4,73	4,85	5,07	5,28	4,82	4,84	4,72	
<b>máximo</b>		4,64	4,96	5,07	5,20	5,26	5,38	5,58	5,11	5,14	5,08	
<b>variação</b>		0,80	0,93	1,07	1,15	0,86	1,01	0,75	0,80	0,84	0,76	

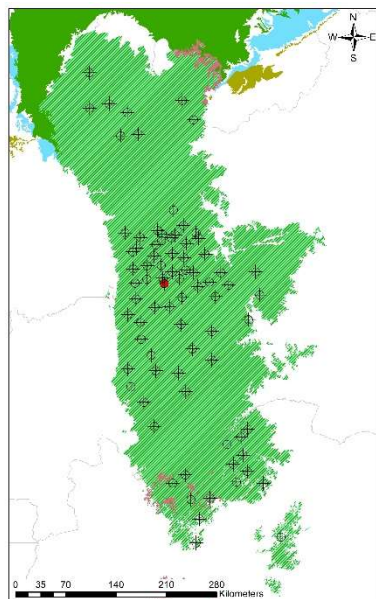
## FAZENDA SAVAI



<b>Número SIAGAS</b>	<b>2900020680</b>
<b>Unidade Responsável</b>	SUREG-SA
<b>Aquífero</b>	Uruçuia
<b>Município</b>	Luis Eduardo Magalhães
<b>Código PCD mais próxima</b>	
<b>Data início do monitoramento</b>	06-set-2011
<b>Nº de registros</b>	3362
<b>Situação</b>	ativo

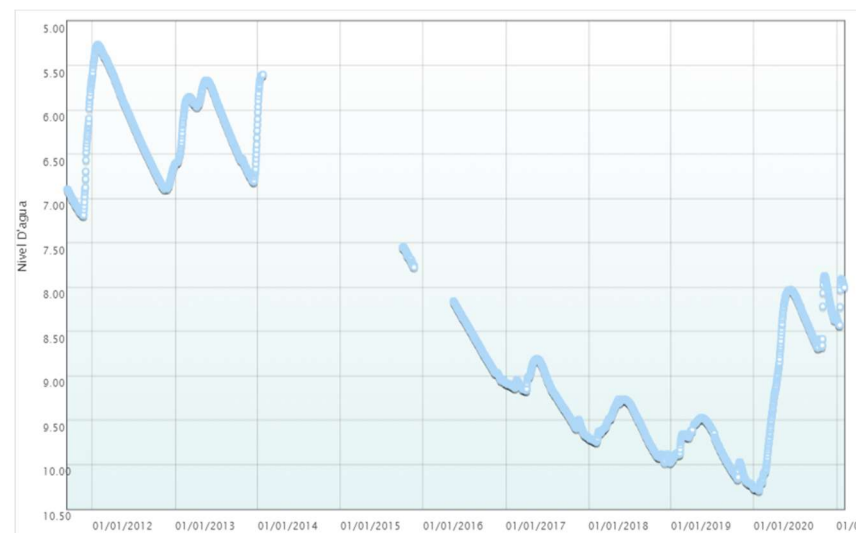
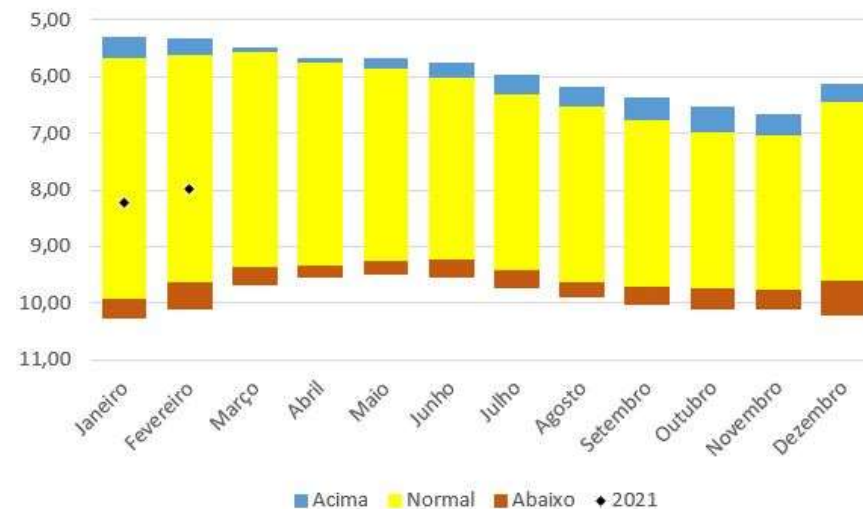
	2010	2011	2012	2013	2014	2015	2016	2017	2018	2019	2020	2021
<b>mínimo</b>		15,00	14,89	16,04	17,12	18,06	18,72	19,52	20,43	20,54	20,91	21,36
<b>mediana</b>		15,11	15,46	16,57	17,65	18,58	19,25	19,83	20,64	20,75	20,97	21,41
<b>média</b>		15,10	15,46	16,62	17,62	18,53	19,27	19,86	20,71	20,77	21,03	21,42
<b>máximo</b>		15,20	16,09	17,31	18,13	18,94	19,82	20,43	21,11	21,06	21,36	21,51
<b>variação</b>		0,19	1,20	1,27	1,02	0,88	1,10	0,91	0,68	0,52	0,45	0,15

## FAZENDA RIO BRILHANTE



REDE INTEGRADA DE MONITORAMENTO DAS ÁGUAS SUBTERRÂNEAS  
SERVIÇO GEOGRÁFICO DO IBAMA - CPBR

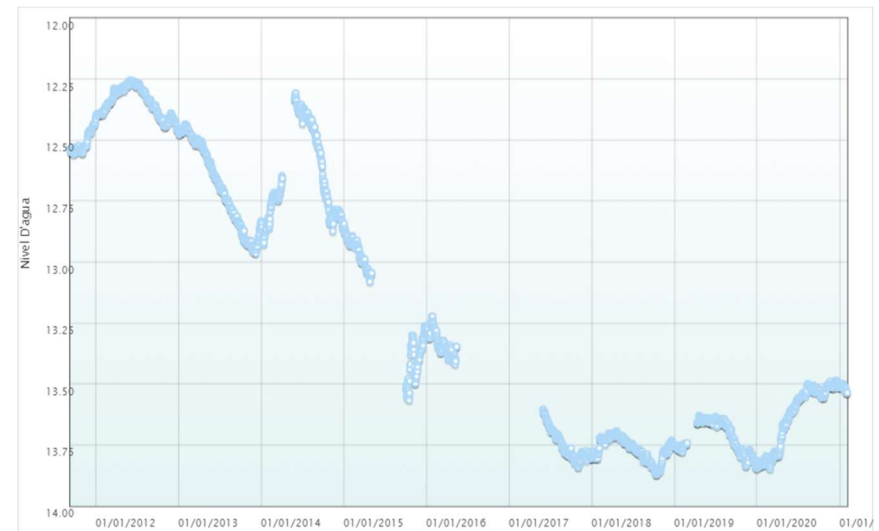
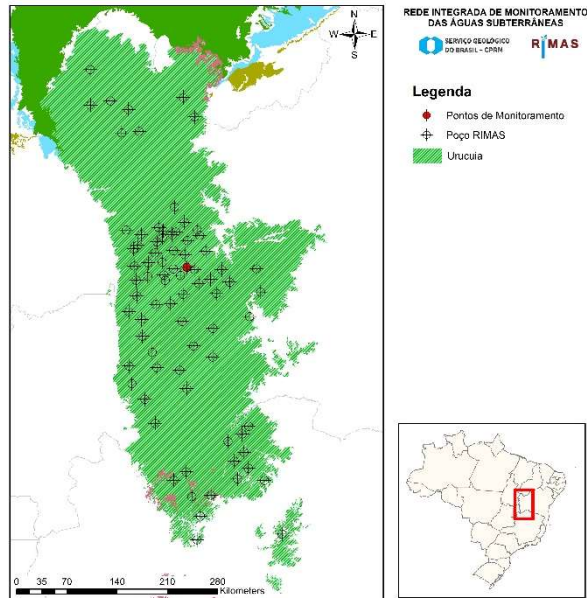
**Legenda**  
 ◆ Pontos de Monitoramento  
 ✕ Poço RIMAS  
 ■ Uruçua



<b>Número SIAGAS</b>	<b>2900020681</b>
<b>Unidade Responsável</b>	SUREG-SA
<b>Aquífero</b>	Uruçua
<b>Município</b>	São Desidério
<b>Código PCD mais próxima</b>	
<b>Data início do monitoramento</b>	12-set-2011
<b>Nº de registros</b>	2642
<b>Situação</b>	ativo

	2010	2011	2012	2013	2014	2015	2016	2017	2018	2019	2020	2021
<b>mínimo</b>		5,63	5,27	5,67	5,60	7,54	8,16	8,81	9,26	9,47	7,87	7,91
<b>mediana</b>		7,00	6,18	6,12	5,65	7,66	8,67	9,15	9,62	9,86	8,47	8,00
<b>média</b>		6,79	6,13	6,18	5,70	7,65	8,65	9,21	9,60	9,83	8,76	8,15
<b>máximo</b>		7,19	6,90	6,82	6,03	7,78	9,08	9,69	9,98	10,26	10,30	8,43
<b>variação</b>		1,57	1,63	1,15	0,42	0,23	0,92	0,88	0,72	0,79	2,42	0,52

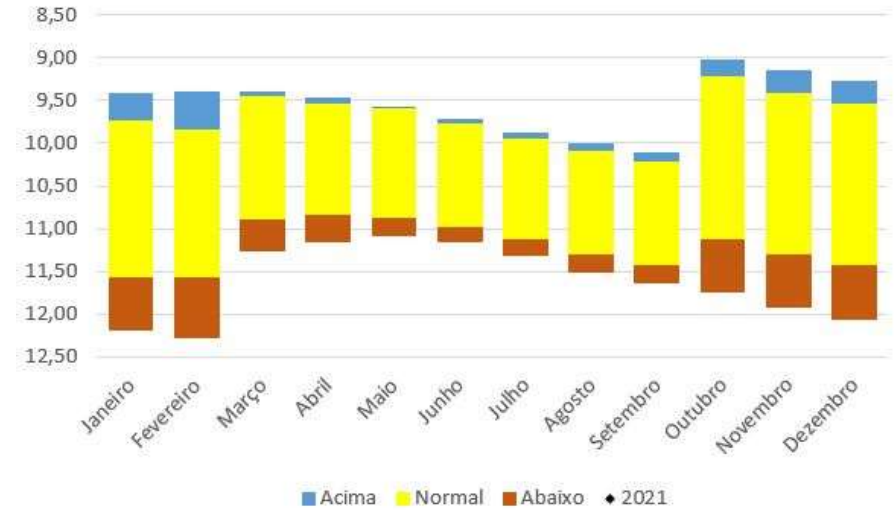
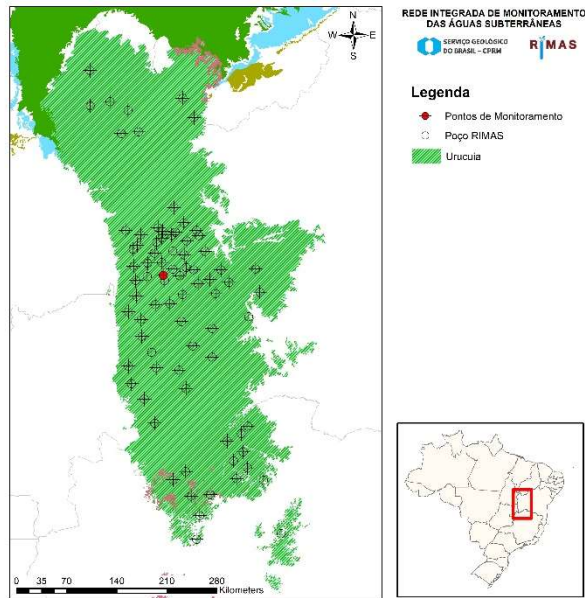
## FAZENDA BURITIS



<b>Número SIAGAS</b>	<b>2900020682</b>
<b>Unidade Responsável</b>	SUREG-SA
<b>Aquífero</b>	Uruçua
<b>Município</b>	São Desidério
<b>Código PCD mais próxima</b>	
<b>Data início do monitoramento</b>	10-set-2011
<b>Nº de registros</b>	2810
<b>Situação</b>	ativo

	2010	2011	2012	2013	2014	2015	2016	2017	2018	2019	2020	2021
<b>mínimo</b>		12,42	12,26	12,44	12,31	12,84	13,22	13,60	13,69	13,63	13,49	13,50
<b>mediana</b>		12,53	12,35	12,69	12,72	13,04	13,34	13,78	13,77	13,74	13,57	13,51
<b>média</b>		12,51	12,35	12,69	12,64	13,14	13,33	13,75	13,77	13,72	13,63	13,52
<b>máximo</b>		12,56	12,47	12,97	12,93	13,57	13,42	13,84	13,87	13,84	13,85	13,54
<b>variação</b>		0,14	0,21	0,53	0,62	0,72	0,20	0,24	0,18	0,21	0,36	0,04

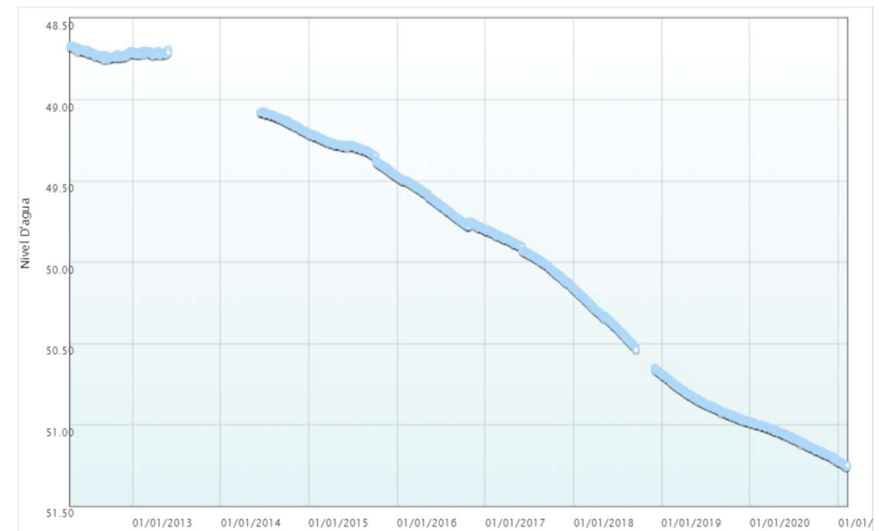
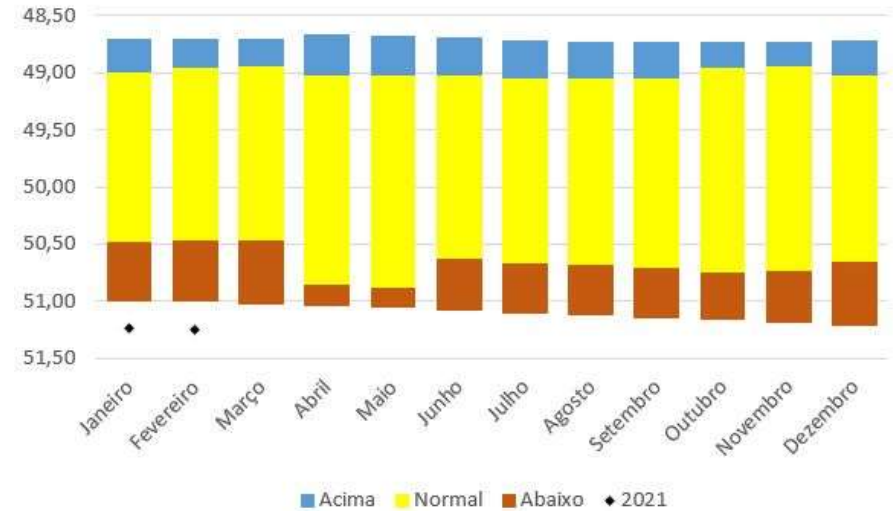
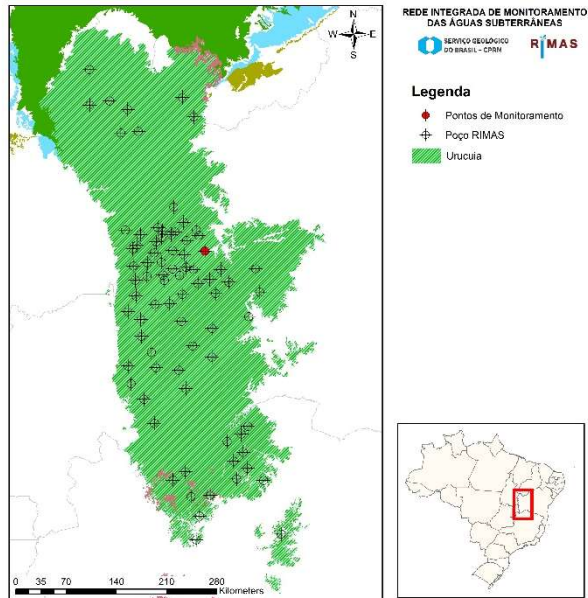
## FAZENDA ESTÂNCIA



<b>Número SIAGAS</b>	<b>2900020683</b>
<b>Unidade Responsável</b>	SUREG-SA
<b>Aquífero</b>	Uruçua
<b>Município</b>	São Desidério
<b>Código PCD mais próxima</b>	
<b>Data início do monitoramento</b>	02-out-2015
<b>Nº de registros</b>	1578
<b>Situação</b>	ativo

	2010	2011	2012	2013	2014	2015	2016	2017	2018	2019	2020	2021
<b>mínimo</b>						8,97	9,35	10,57	10,38	11,08	12,12	
<b>mediana</b>						9,16	9,83	11,01	10,97	11,43	12,21	
<b>média</b>						9,16	9,85	11,05	10,89	11,47	12,21	
<b>máximo</b>						9,35	10,57	11,46	11,57	12,12	12,29	
<b>variação</b>						0,38	1,22	0,89	1,20	1,05	0,16	

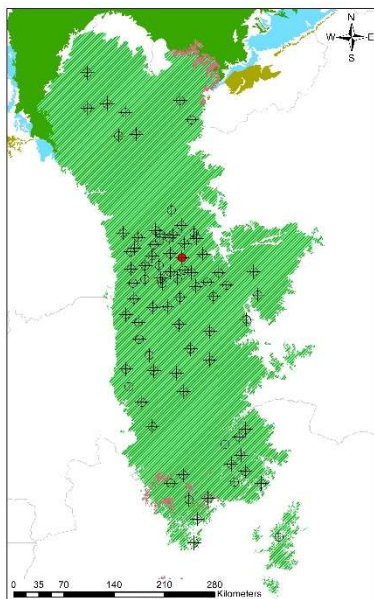
## FAZENDA FLOR DA ESPERANÇA



<b>Número SIAGAS</b>	<b>2900020684</b>
<b>Unidade Responsável</b>	SUREG-SA
<b>Aquífero</b>	Uruçuia
<b>Município</b>	São Desidério
<b>Código PCD mais próxima</b>	-
<b>Data início do monitoramento</b>	17-abr-2012
<b>Nº de registros</b>	2765
<b>Situação</b>	ativo

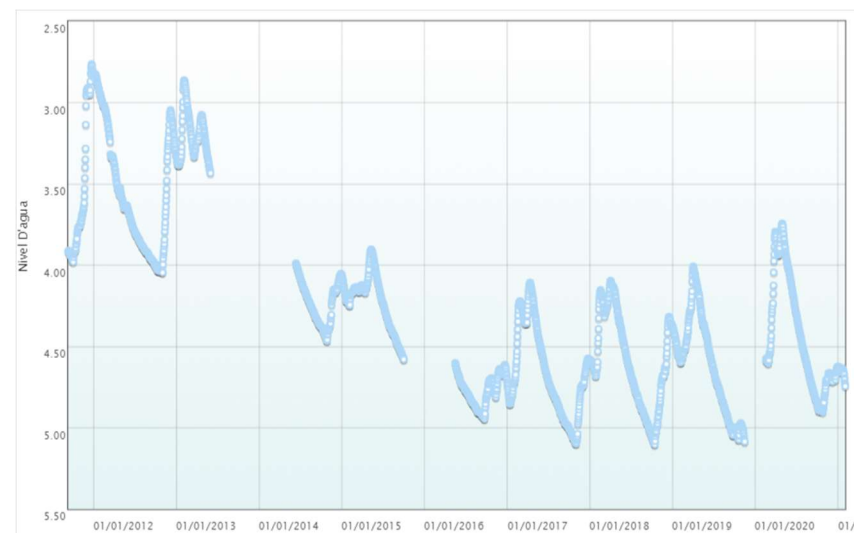
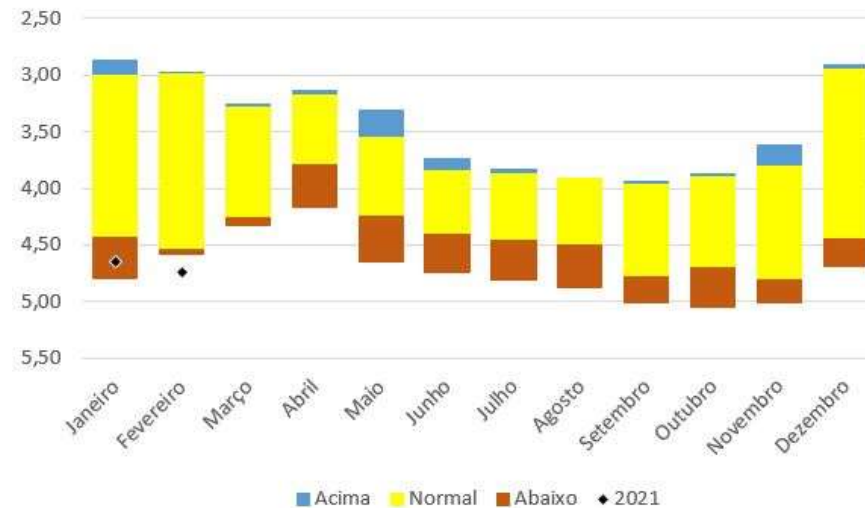
	2010	2011	2012	2013	2014	2015	2016	2017	2018	2019	2020	2021
<b>mínimo</b>			48,67	48,69	49,07	49,21	49,47	49,80	50,16	50,69	50,98	51,23
<b>mediana</b>			48,73	48,71	49,13	49,29	49,65	49,95	50,35	50,87	51,09	51,24
<b>média</b>			48,72	48,71	49,13	49,31	49,65	49,96	50,37	50,86	51,09	51,24
<b>máximo</b>			48,76	48,73	49,21	49,47	49,80	50,16	50,69	50,99	51,22	51,26
<b>variação</b>			0,09	0,04	0,14	0,26	0,33	0,36	0,53	0,30	0,24	0,03

## FAZENDA GALHO DO FURTADO



REDE INTEGRADA DE MONITORAMENTO DAS ÁGUAS SUBTERRÂNEAS  
SERVIÇO GEOGRÁFICO DO IBAMA - CPIM RIMAS

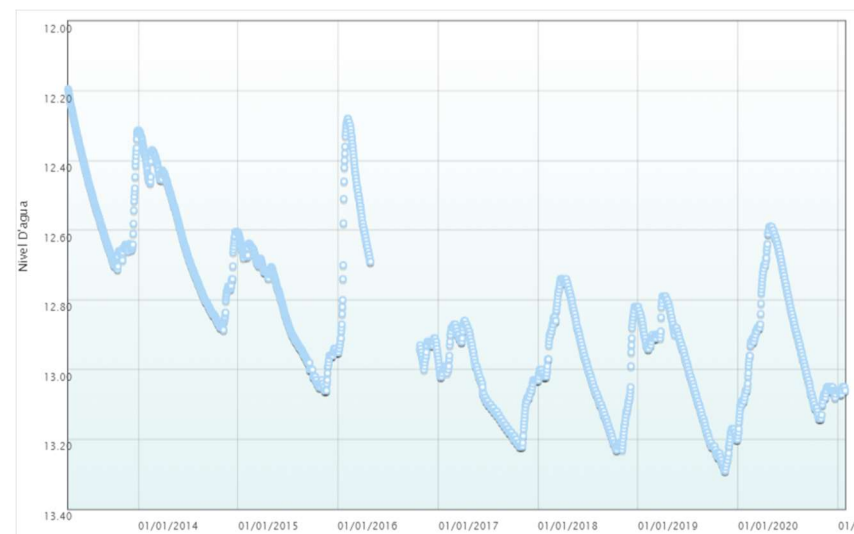
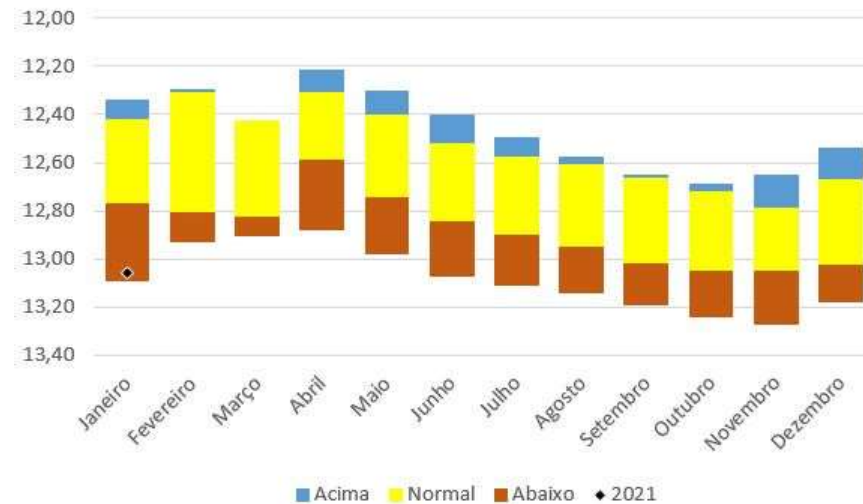
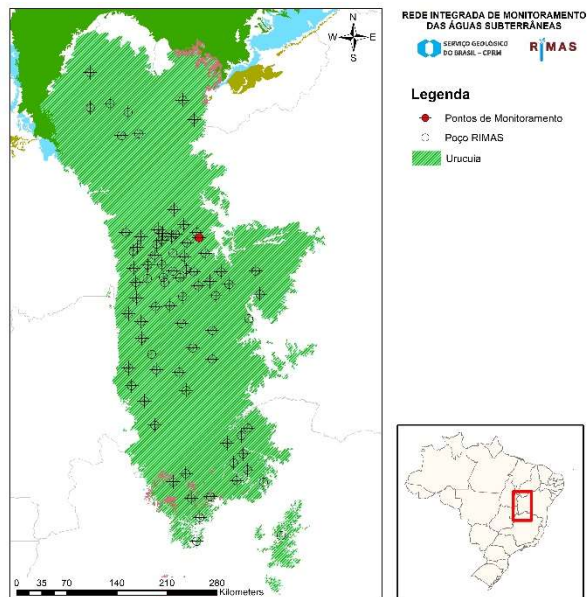
**Legenda**  
 ◆ Pontos de Monitoramento  
 ✕ Poço RIMAS  
 Uruçuia



<b>Número SIAGAS</b>	<b>2900020685</b>
<b>Unidade Responsável</b>	SUREG-SA
<b>Aquífero</b>	Uruçuia
<b>Município</b>	São Desidério
<b>Código PCD mais próxima</b>	-
<b>Data início do monitoramento</b>	10-set-2011
<b>Nº de registros</b>	2739
<b>Situação</b>	ativo

	2010	2011	2012	2013	2014	2015	2016	2017	2018	2019	2020	2021
<b>mínimo</b>		2,76	2,82	2,86	3,99	3,90	4,60	4,11	4,10	4,01	3,75	4,63
<b>mediana</b>		3,73	3,64	3,22	4,22	4,17	4,76	4,73	4,62	4,57	4,57	4,65
<b>média</b>		3,52	3,54	3,20	4,23	4,22	4,77	4,66	4,59	4,61	4,43	4,66
<b>máximo</b>		3,98	4,05	3,44	4,47	4,58	4,95	5,10	5,10	5,09	4,91	4,75
<b>variação</b>		1,22	1,22	0,57	0,48	0,68	0,34	0,99	1,01	1,08	1,16	0,12

## FAZENDA PONTA PEDRA DO RIO

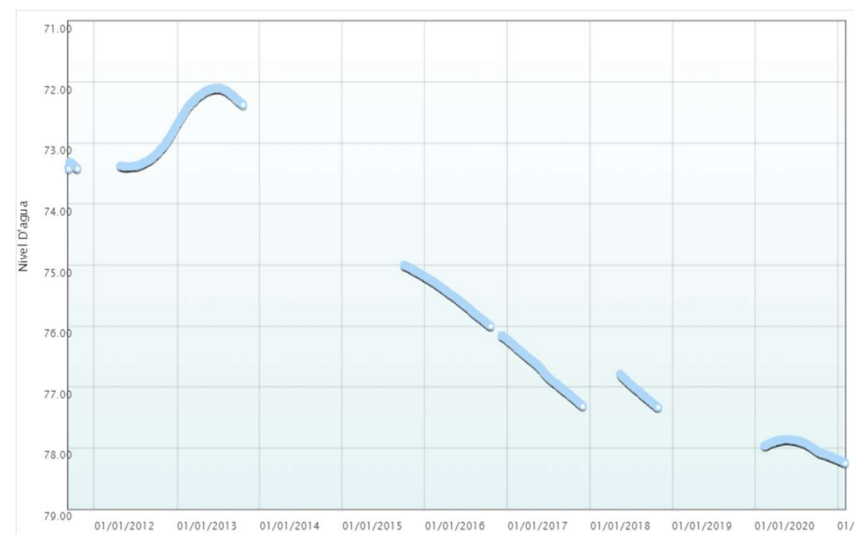
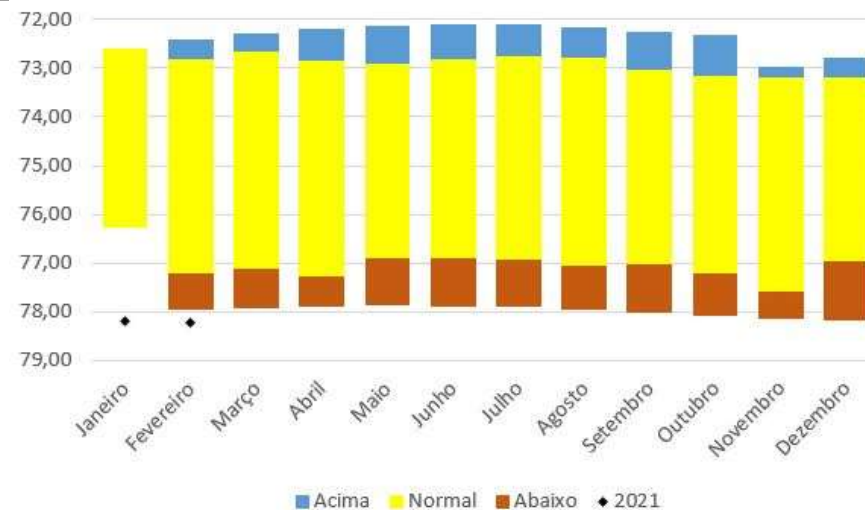
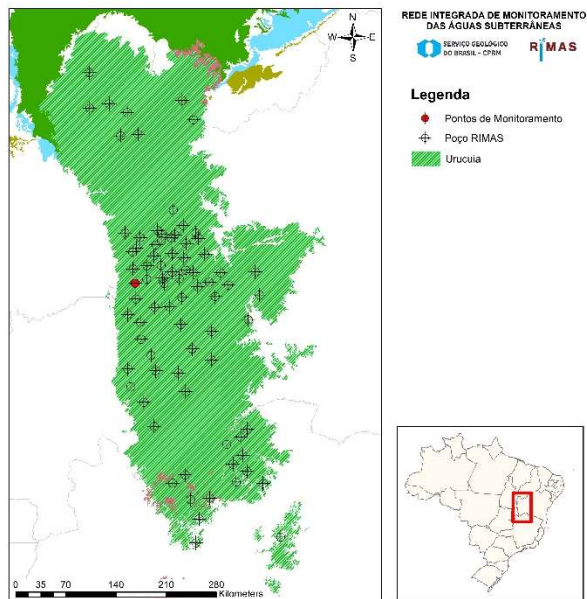


<b>Número SIAGAS</b>	<b>2900020686</b>
<b>Unidade Responsável</b>	SUREG-SA
<b>Aquífero</b>	Uruçuia
<b>Município</b>	Barreiras
<b>Código PCD mais próxima</b>	-
<b>Data início do monitoramento</b>	20-abr-2013
<b>Nº de registros</b>	2660
<b>Situação</b>	ativo

	2010	2011	2012	2013	2014	2015	2016	2017	2018	2019	2020	2021
<b>mínimo</b>				12,20	12,31	12,61	12,28	12,86	12,74	12,79	12,59	13,05
<b>mediana</b>				12,56	12,64	12,87	12,67	13,05	13,01	12,99	12,94	13,06
<b>média</b>				12,52	12,62	12,84	12,69	13,05	12,99	13,03	12,92	13,06
<b>máximo</b>				12,71	12,89	13,06	13,00	13,22	13,23	13,29	13,19	13,07
<b>variação</b>				0,52	0,57	0,46	0,72	0,36	0,49	0,50	0,60	0,02



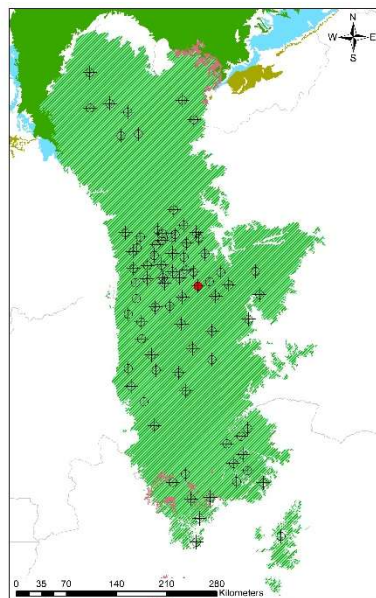
## FAZENDA SANTO ÂNGELO (RODA VELHA)



<b>Número SIAGAS</b>	<b>2900020687</b>
<b>Unidade Responsável</b>	SUREG-SA
<b>Aquífero</b>	Uruçuia
<b>Município</b>	São Desidério
<b>Código PCD mais próxima</b>	-
<b>Data início do monitoramento</b>	07-set-2011
<b>Nº de registros</b>	1866
<b>Situação</b>	ativo

	2010	2011	2012	2013	2014	2015	2016	2017	2018	2019	2020	2021
<b>mínimo</b>		73,30	72,70	72,09		74,99	75,18	76,22	76,78		77,85	78,19
<b>mediana</b>		73,38	73,29	72,22		75,09	75,61	76,79	77,07		77,93	78,21
<b>média</b>		73,37	73,20	72,26		75,09	75,63	76,77	77,07		77,97	78,21
<b>máximo</b>		73,43	73,40	72,70		75,19	76,22	77,32	77,33		78,19	78,25
<b>variação</b>		0,12	0,69	0,61		0,20	1,04	1,10	0,55		0,34	0,06

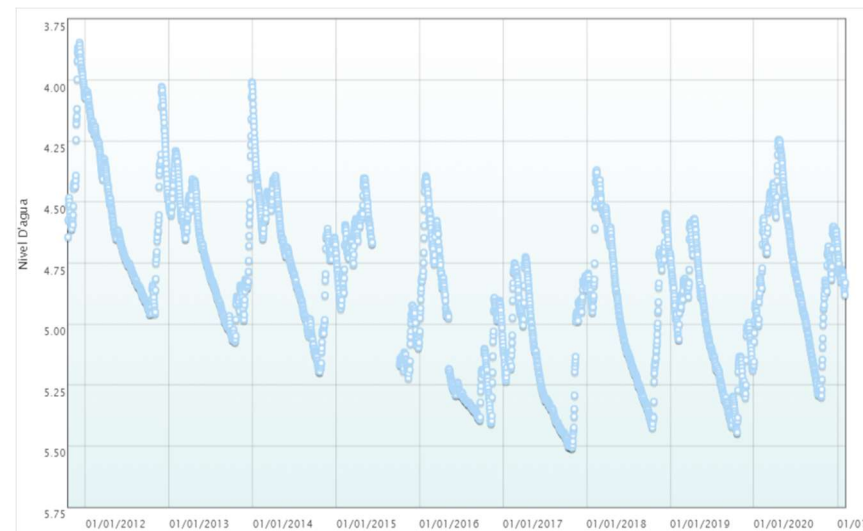
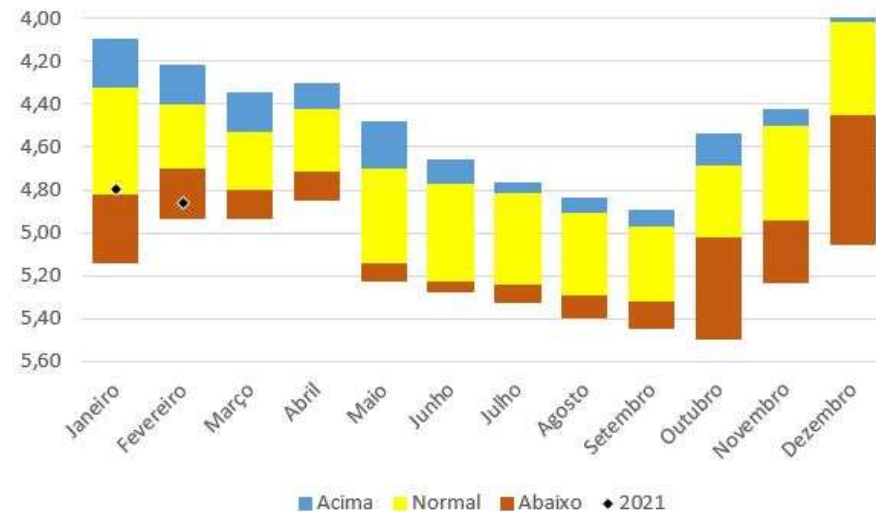
## FAZENDA VEREDA NOVA



**REDE INTEGRADA DE MONITORAMENTO DAS ÁGUAS SUBTERRÂNEAS**  
**SERVIÇO GEOLOGICO DO BRASIL - CGM** **RIMAS**

**Legenda**

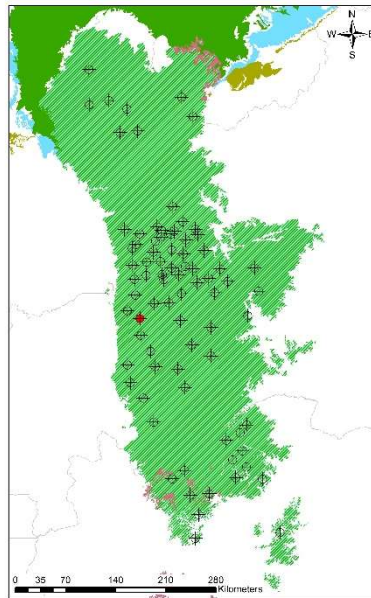
- ◆ Pontos de Monitoramento
- ⊕ Poço RIMAS
- Uruçua



<b>Número SIAGAS</b>	<b>2900020688</b>
<b>Unidade Responsável</b>	SUREG-SA
<b>Aquífero</b>	Uruçua
<b>Município</b>	São Desidério
<b>Código PCD mais próxima</b>	-
<b>Data início do monitoramento</b>	17-out-2011
<b>Nº de registros</b>	3280
<b>Situação</b>	ativo

	2010	2011	2012	2013	2014	2015	2016	2017	2018	2019	2020	2021
<b>mínimo</b>		3,85	4,03	4,01	4,05	4,40	4,39	4,73	4,37	4,57	4,24	4,68
<b>mediana</b>		4,15	4,62	4,76	4,70	4,75	5,17	5,16	4,91	5,06	4,78	4,80
<b>média</b>		4,23	4,56	4,71	4,73	4,81	5,05	5,15	4,93	5,05	4,78	4,79
<b>máximo</b>		4,64	4,96	5,07	5,20	5,22	5,41	5,51	5,42	5,44	5,30	4,88
<b>variação</b>		0,80	0,93	1,07	1,15	0,82	1,01	0,78	1,06	0,88	1,05	0,20

## FAZENDA CATARINENSE



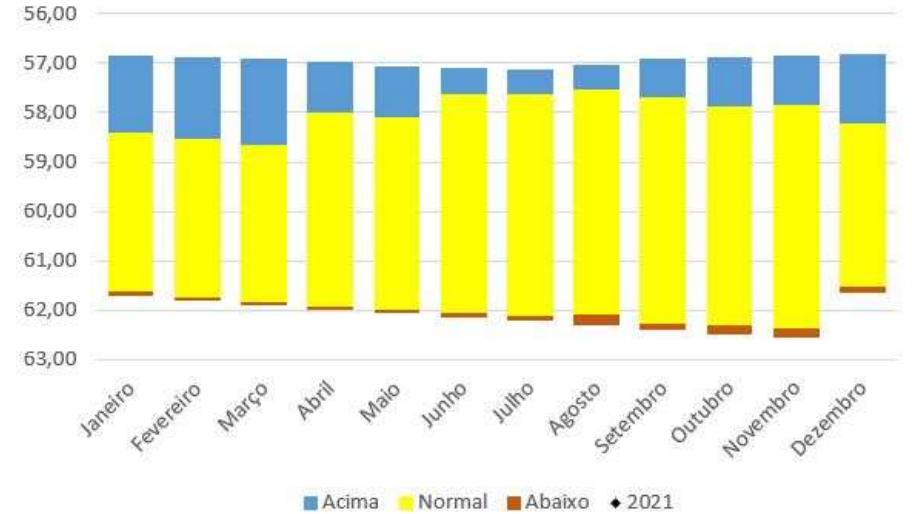
REDE INTEGRADA DE MONITORAMENTO DAS ÁGUAS SUBTERRÂNEAS

SERVIÇO GEOLOGICO DO BRASIL - CPRM

**RIMAS**

**Legenda**

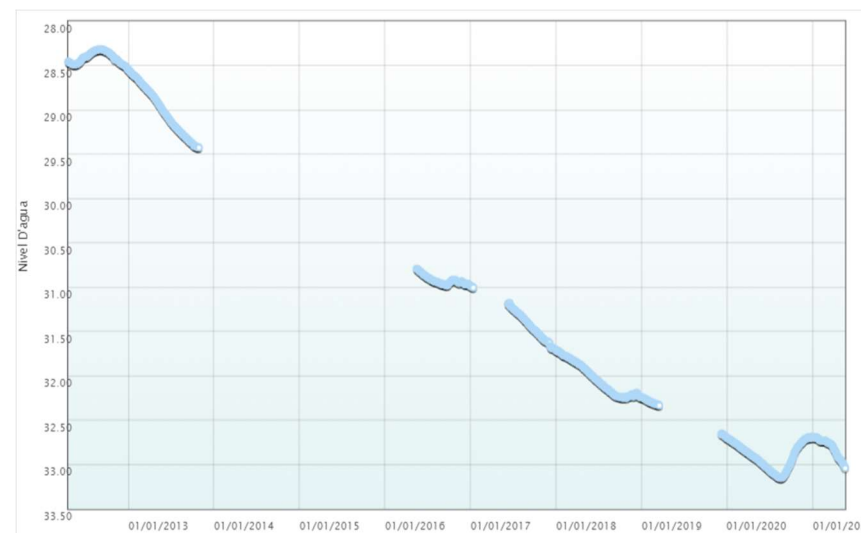
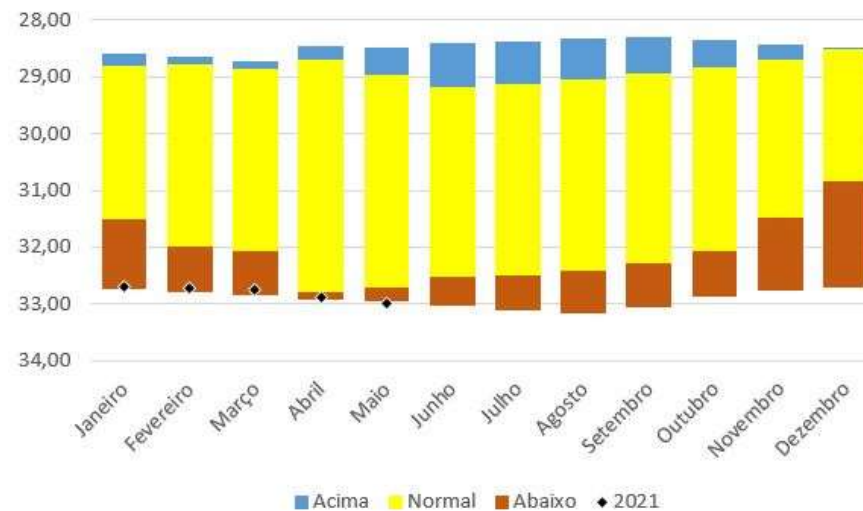
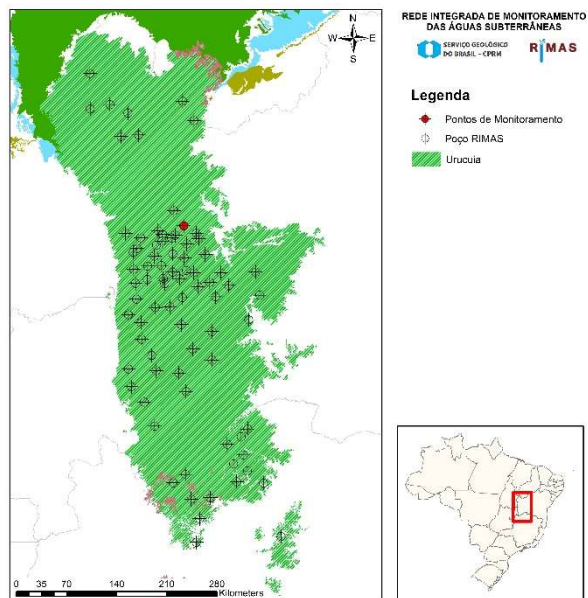
- ◆ Pontos de Monitoramento
- ⊕ Poço RIMAS
- ▨ Uruçua



<b>Número SIAGAS</b>	<b>2900020689</b>
<b>Unidade Responsável</b>	SUREG-SA
<b>Aquífero</b>	Uruçua
<b>Município</b>	São Desidério
<b>Código PCD mais próxima</b>	-
<b>Data início do monitoramento</b>	08-set-2011
<b>Nº de registros</b>	2135
<b>Situação</b>	ativo

	2010	2011	2012	2013	2014	2015	2016	2017	2018	2019	2020	2021
<b>mínimo</b>		56,96	56,84	56,84	57,13	58,20	58,57		60,92	61,68		
<b>mediana</b>		57,03	56,96	57,27	58,34	59,51	59,31		61,30	62,11		
<b>média</b>		57,03	56,98	57,26	58,42	59,10	59,31		61,31	62,12		
<b>máximo</b>		57,10	57,15	57,70	60,10	59,75	60,19		61,68	62,59		
<b>variação</b>		0,13	0,32	0,85	2,97	1,55	1,62		0,76	0,91		

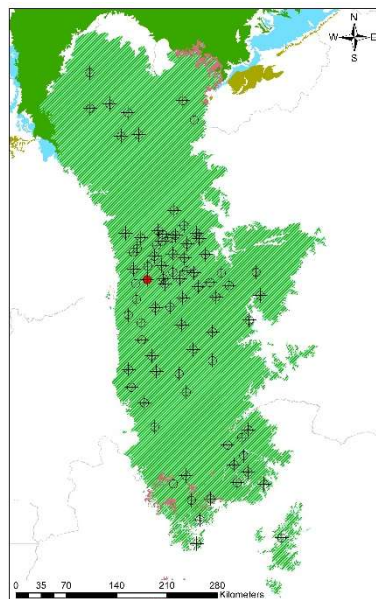
## FAZENDA IZETA



<b>Número SIAGAS</b>	<b>2900021796</b>
<b>Unidade Responsável</b>	SUREG-SA
<b>Aquífero</b>	Uruçuia
<b>Município</b>	Barreiras
<b>Código PCD mais próxima</b>	-
<b>Data início do monitoramento</b>	18-abr-2012
<b>Nº de registros</b>	1983
<b>Situação</b>	ativo

	2010	2011	2012	2013	2014	2015	2016	2017	2018	2019	2020	2021
<b>mínimo</b>			28,32	28,55			30,79	30,99	31,71	32,24	32,69	32,69
<b>mediana</b>			28,41	29,03			30,94	31,44	32,07	32,31	32,89	32,76
<b>média</b>			28,41	29,01			30,92	31,42	32,03	32,38	32,90	32,80
<b>máximo</b>			28,55	29,43			30,99	31,71	32,25	32,70	33,15	33,04
<b>variação</b>			0,23	0,88			0,19	0,73	0,55	0,46	0,46	0,35

## LOTEAMENTO CAMPOS BELOS-RODA VELHA



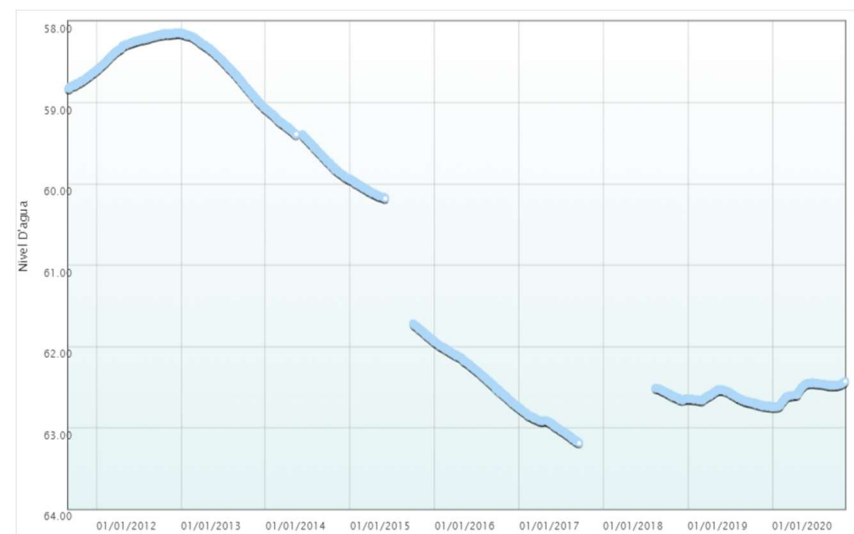
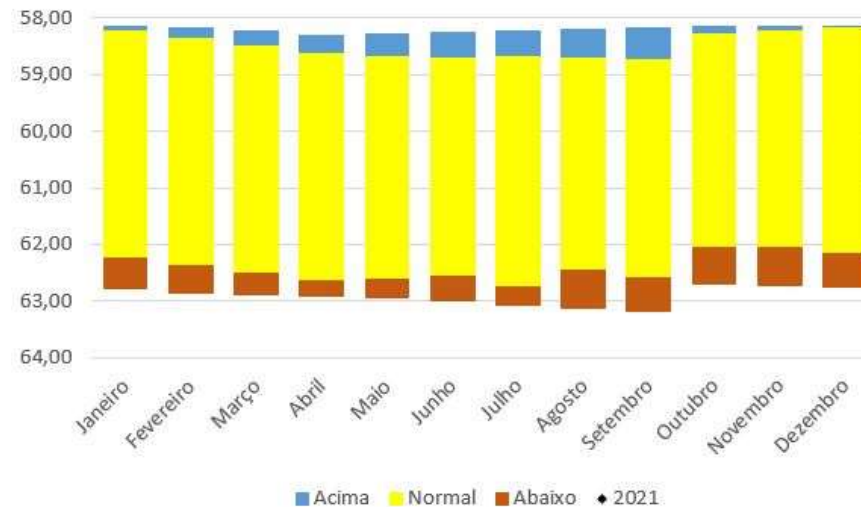
**REDE INTEGRADA DE MONITORAMENTO DAS ÁGUAS SUBTERRÂNEAS**

**TÉCNICO CATEGÓRICO DE BIODIÁGNOSE - CPBH**

**RIMAS**

**Legenda**

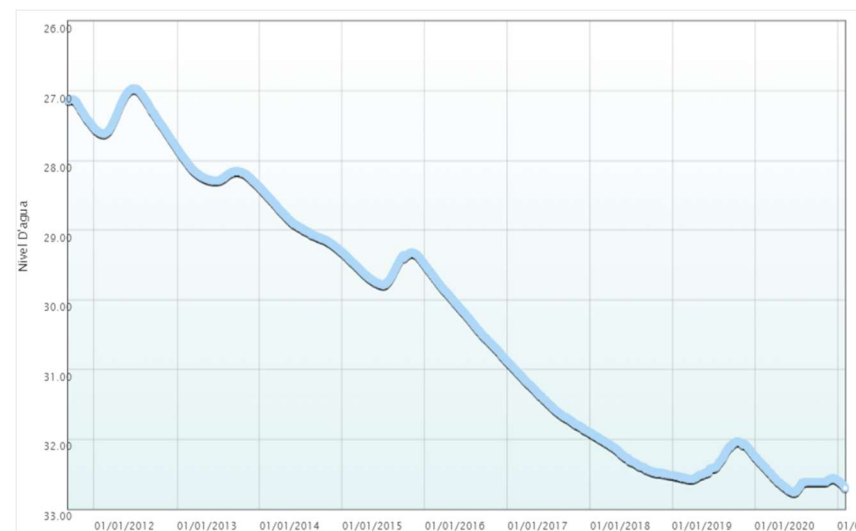
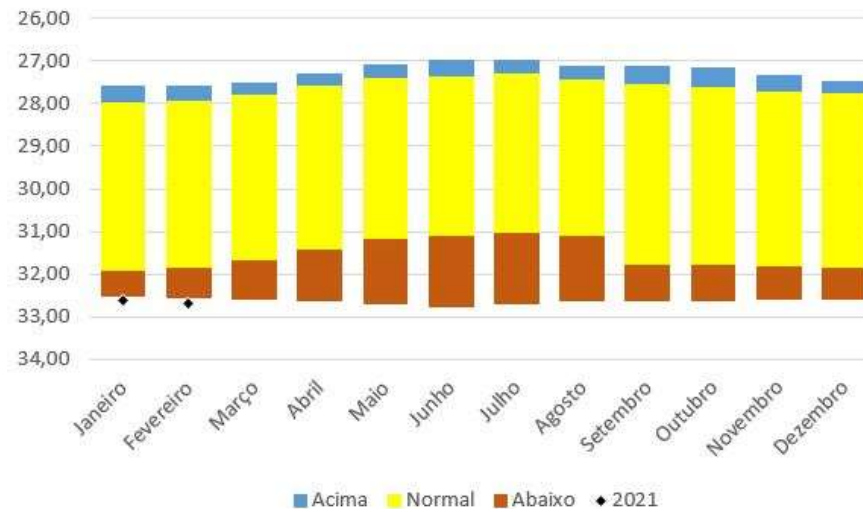
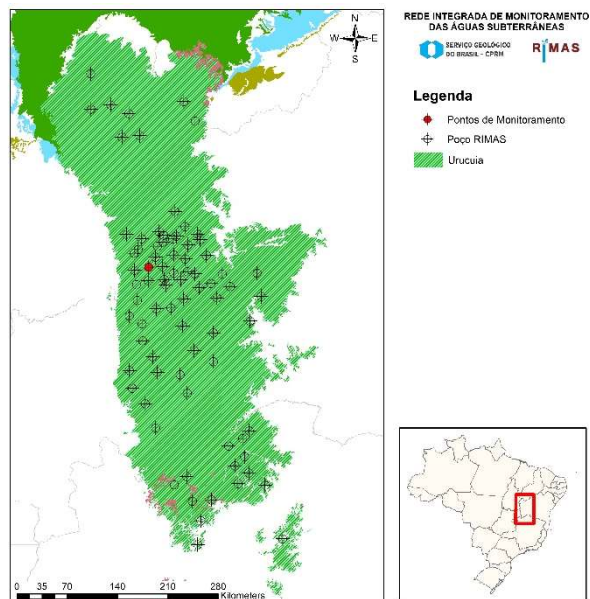
- ◆ Pontos de Monitoramento
- ⊕ Poço RIMAS
- Uruçua



<b>Número SIAGAS</b>	<b>2900021797</b>
<b>Unidade Responsável</b>	<b>SUREG-SA</b>
<b>Aquífero</b>	<b>Uruçua</b>
<b>Município</b>	<b>São Desidério</b>
<b>Código PCD mais próxima</b>	<b>-</b>
<b>Data início do monitoramento</b>	<b>01-set-2011</b>
<b>Nº de registros</b>	<b>2885</b>
<b>Situação</b>	<b>ativo</b>

	2010	2011	2012	2013	2014	2015	2016	2017	2018	2019	2020	2021
<b>mínimo</b>		58,61	58,14	58,14	59,07	59,94	61,93	62,75	62,51	62,53	62,43	
<b>mediana</b>		58,74	58,24	58,49	59,50	60,15	62,30	62,93	62,60	62,65	62,48	
<b>média</b>		58,73	58,28	58,54	59,52	60,73	62,32	62,96	62,59	62,64	62,54	
<b>máximo</b>		58,83	58,60	59,07	59,95	61,94	62,76	63,19	62,67	62,75	62,75	
<b>variação</b>		0,22	0,46	0,93	0,88	2,00	0,83	0,44	0,16	0,22	0,32	

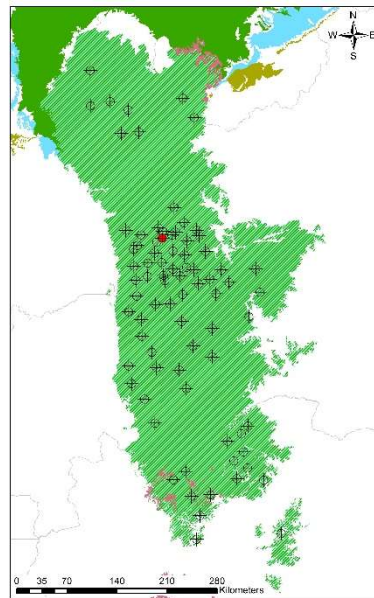
## FAZENDA CHAPARRAL



<b>Número SIAGAS</b>	<b>2900021798</b>
<b>Unidade Responsável</b>	SUREG-SA
<b>Aquífero</b>	Uruçua
<b>Município</b>	São Desidério
<b>Código PCD mais próxima</b>	-
<b>Data início do monitoramento</b>	07-set-2011
<b>Nº de registros</b>	3438
<b>Situação</b>	ativo

	2010	2011	2012	2013	2014	2015	2016	2017	2018	2019	2020	2021
<b>mínimo</b>		27,12	26,97	27,82	28,38	29,32	29,49	30,88	31,90	32,03	32,25	32,59
<b>mediana</b>		27,27	27,39	28,21	28,97	29,51	30,21	31,48	32,31	32,41	32,61	32,63
<b>média</b>		27,28	27,36	28,18	28,91	29,53	30,21	31,45	32,27	32,34	32,58	32,64
<b>máximo</b>		27,53	27,82	28,38	29,32	29,79	30,88	31,90	32,51	32,57	32,76	32,70
<b>variação</b>		0,41	0,85	0,56	0,94	0,47	1,39	1,02	0,61	0,54	0,51	0,11

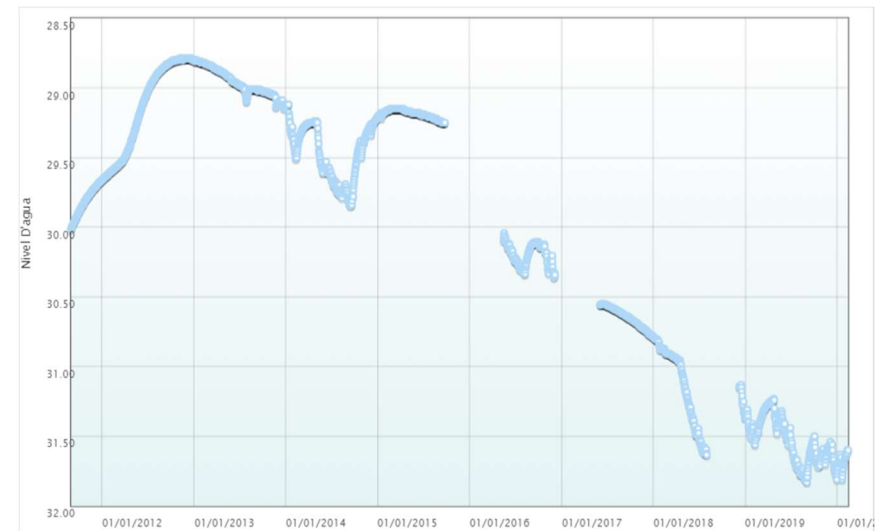
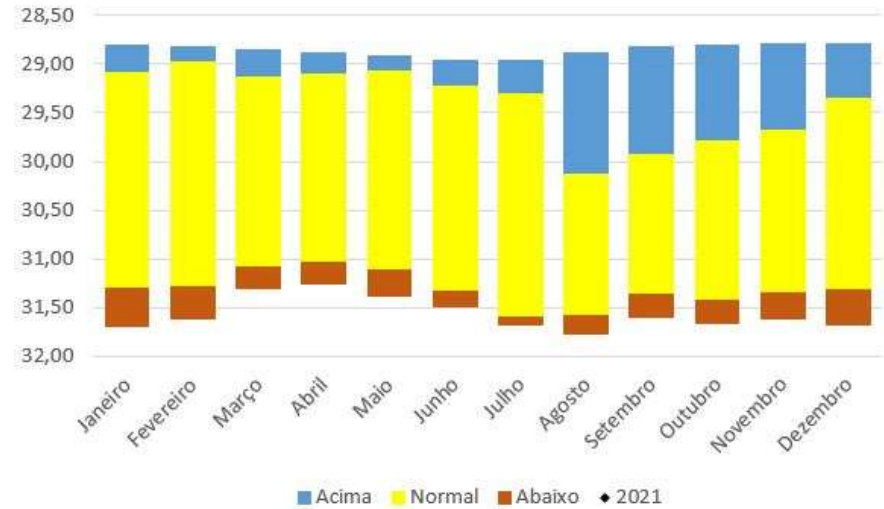
## FAZENDA NOSSA SENHORA DE FÁTIMA



REDE INTEGRADA DE MONITORAMENTO DAS ÁGUAS SUBTERRÂNEAS  
SERVIÇO GEOLOGICO DO BRASIL - CPRM

**Legenda**

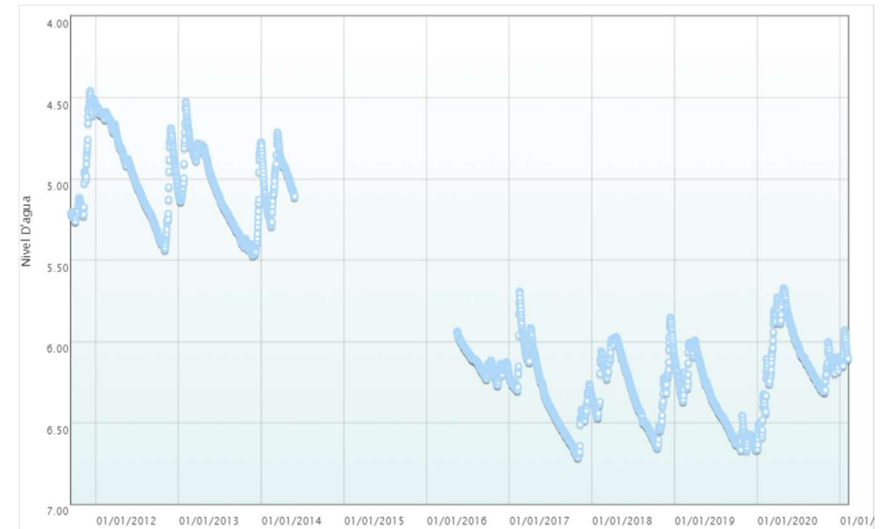
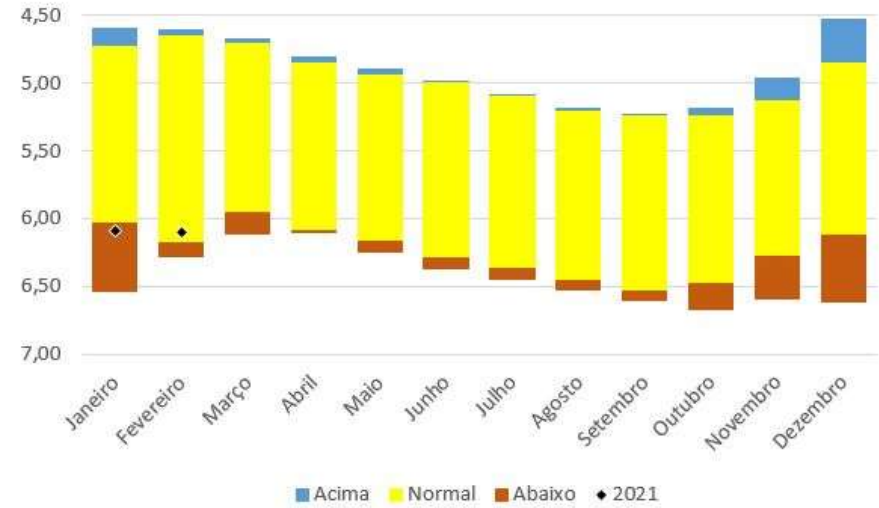
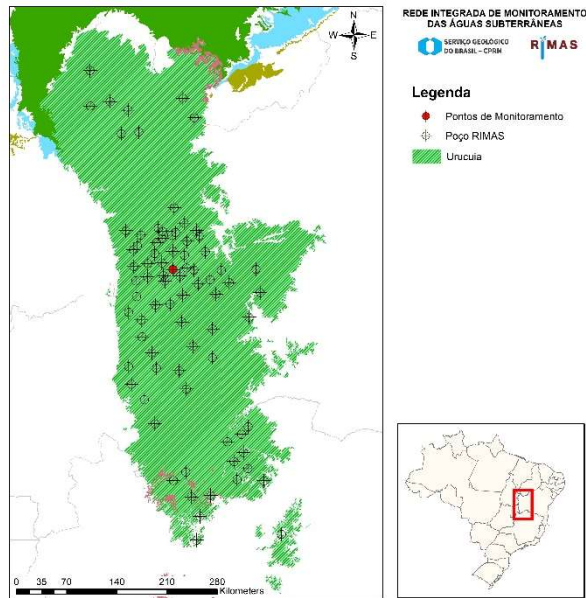
- ◆ Pontos de Monitoramento
- ▨ Poço RIMAS
- ▨ Uruçuia



<b>Número SIAGAS</b>	<b>2900021799</b>
<b>Unidade Responsável</b>	SUREG-SA
<b>Aquífero</b>	Uruçuia
<b>Município</b>	Luis Eduardo Magalhães
<b>Código PCD mais próxima</b>	-
<b>Data início do monitoramento</b>	31-ago-2011
<b>Nº de registros</b>	2552
<b>Situação</b>	ativo

	2010	2011	2012	2013	2014	2015	2016	2017	2018	2019	2020	2021
<b>mínimo</b>		29,66	28,79	28,80	29,12	29,15	30,04	30,55	30,79	31,23	31,60	
<b>mediana</b>		29,80	29,02	28,98	29,41	29,18	30,18	30,64	31,09	31,53	31,67	
<b>média</b>		29,81	29,13	28,96	29,46	29,19	30,20	30,65	31,14	31,53	31,68	
<b>máximo</b>		30,01	29,66	29,15	29,85	29,25	30,36	30,79	31,63	31,83	31,81	
<b>variação</b>		0,35	0,87	0,35	0,73	0,10	0,32	0,23	0,85	0,60	0,21	

## FAZENDA SÃO MIGUEL

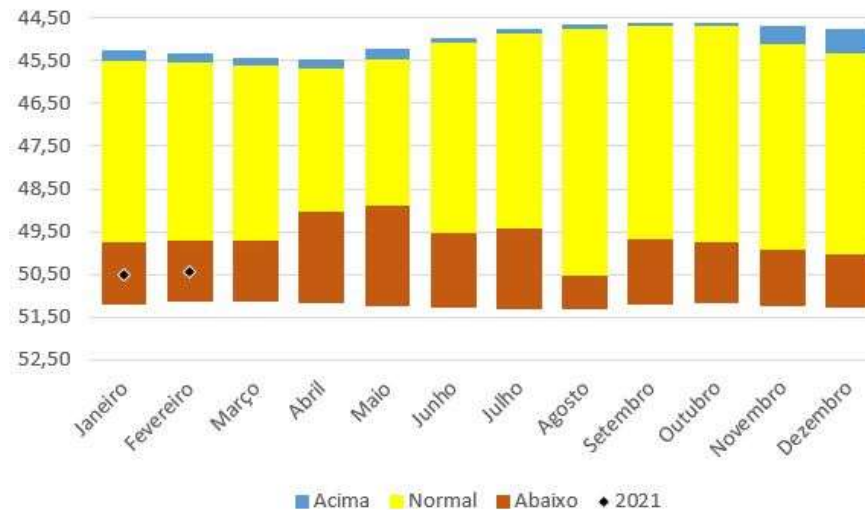
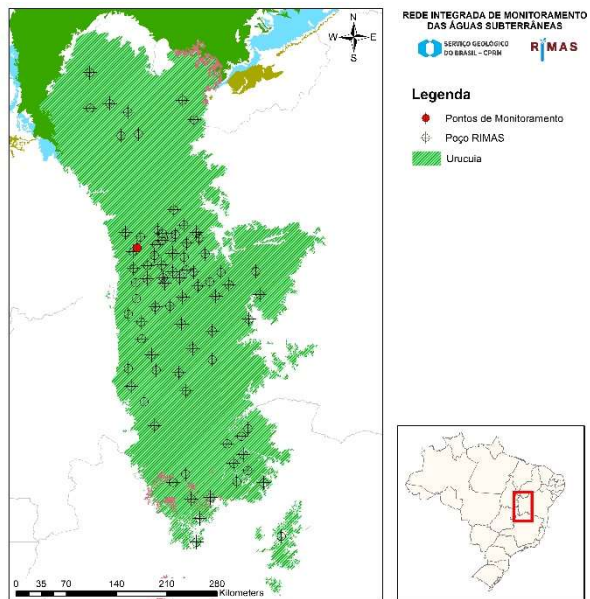


<b>Número SIAGAS</b>	<b>2900021800</b>
<b>Unidade Responsável</b>	SUREG-SA
<b>Aquífero</b>	Uruçuia
<b>Município</b>	São Desidério
<b>Código PCD mais próxima</b>	-
<b>Data início do monitoramento</b>	13-set-2011
<b>Nº de registros</b>	2718
<b>Situação</b>	ativo

	2010	2011	2012	2013	2014	2015	2016	2017	2018	2019	2020	2021
<b>mínimo</b>		4,46	4,56	4,53	4,72		5,94	5,69	5,85	6,00	5,67	5,93
<b>mediana</b>		5,12	4,94	5,12	5,00		6,14	6,36	6,28	6,40	6,13	6,10
<b>média</b>		4,95	4,96	5,10	5,01		6,13	6,34	6,29	6,38	6,11	6,07
<b>máximo</b>		5,26	5,44	5,47	5,29		6,27	6,71	6,65	6,67	6,66	6,15
<b>variação</b>		0,80	0,88	0,94	0,58		0,33	1,02	0,80	0,68	0,99	0,22



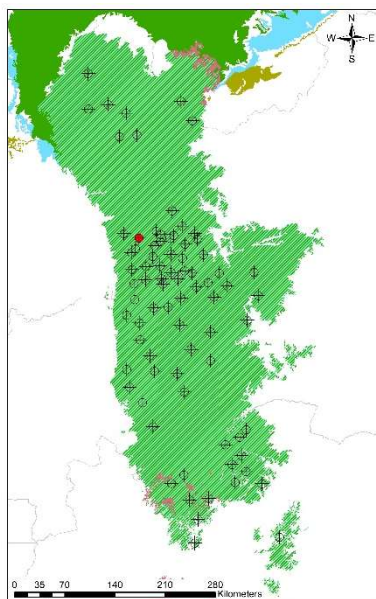
## FAZENDA NOVOS TEMPOS



<b>Número SIAGAS</b>	<b>2900021801</b>
<b>Unidade Responsável</b>	SUREG-SA
<b>Aquífero</b>	Uruçuia
<b>Município</b>	Luis Eduardo Magalhães
<b>Código PCD mais próxima</b>	-
<b>Data início do monitoramento</b>	31-ago-2011
<b>Nº de registros</b>	2189
<b>Situação</b>	ativo

	2010	2011	2012	2013	2014	2015	2016	2017	2018	2019	2020	2021
<b>mínimo</b>	0,00	45,25	44,62	0,00	0,00	47,91	48,15	49,25	50,62	50,68	50,57	50,44
<b>mediana</b>	#NÚM!	45,32	44,92	#NÚM!	#NÚM!	48,10	48,47	49,75	50,96	51,15	50,90	50,49
<b>média</b>	#DIV/0!	45,36	45,01	#DIV/0!	#DIV/0!	48,08	48,54	49,88	50,96	51,09	50,92	50,50
<b>máximo</b>	0,00	45,65	45,49	0,00	0,00	48,16	49,25	50,47	51,28	51,32	51,23	50,56
<b>variação</b>	0,00	0,40	0,87	0,00	0,00	0,25	1,11	1,22	0,65	0,64	0,66	0,11

## FAZENDA SERTANEJA

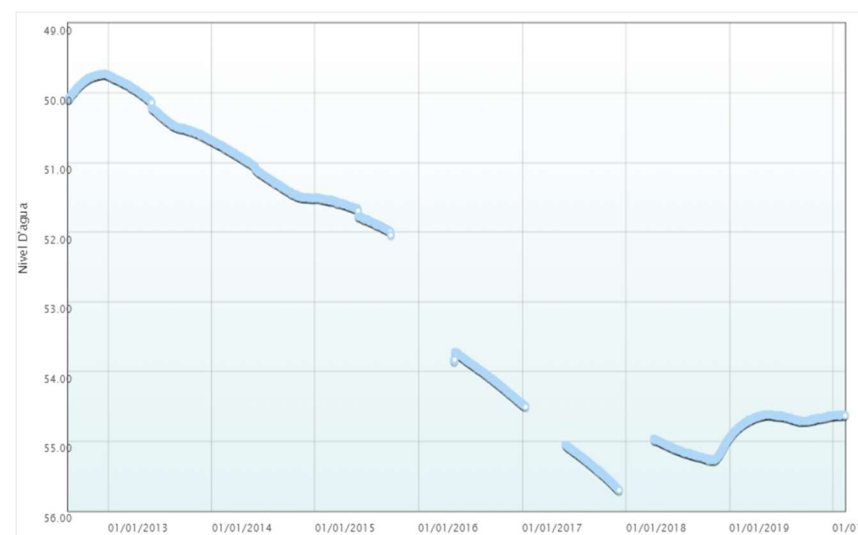
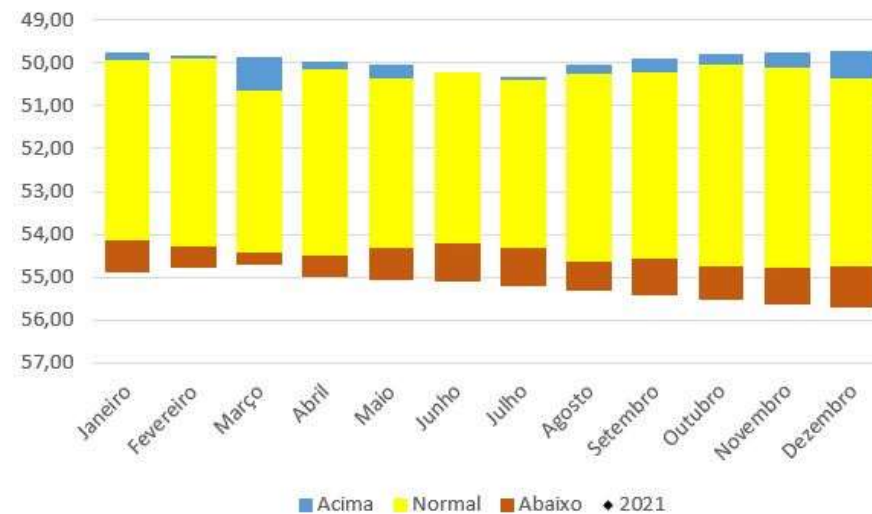


REDE INTEGRADA DE MONITORAMENTO DAS ÁGUAS SUBTERRÂNEAS

SISTEMA GEOLÓGICO DO BRASIL - CPM RIMAS

**Legenda**

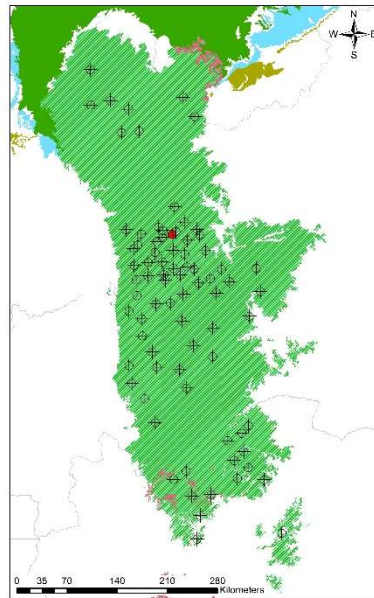
- Pontos de Monitoramento
- ⊕ Poço RIMAS
- Uruçuia



<b>Número SIAGAS</b>	<b>2900024869</b>
<b>Unidade Responsável</b>	SUREG-SA
<b>Aquífero</b>	Uruçuia
<b>Município</b>	Luis Eduardo Magalhães
<b>Código PCD mais próxima</b>	-
<b>Data início do monitoramento</b>	13-ago-2012
<b>Nº de registros</b>	2258
<b>Situação</b>	ativo

	2010	2011	2012	2013	2014	2015	2016	2017	2018	2019	2020	2021
<b>mínimo</b>			49,73	49,74	50,68	51,50	53,72	54,46	54,96	54,61	54,62	
<b>mediana</b>			49,80	50,31	51,18	51,65	54,06	55,33	55,15	54,67	54,63	
<b>média</b>			49,84	50,24	51,15	51,70	54,07	55,30	55,14	54,69	54,63	
<b>máximo</b>			50,10	50,69	51,52	52,04	54,47	55,71	55,28	54,96	54,64	
<b>variação</b>			0,37	0,95	0,84	0,54	0,75	1,25	0,32	0,35	0,02	

## FAZENDA AGROBASSO



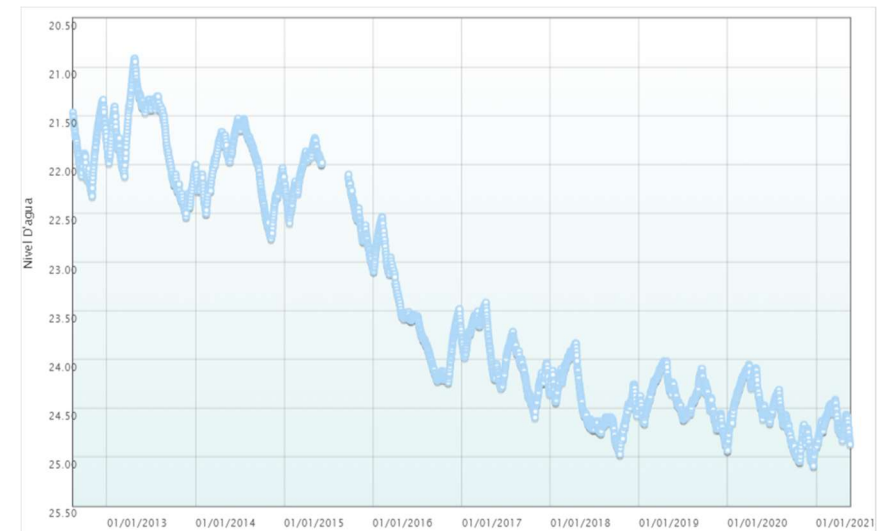
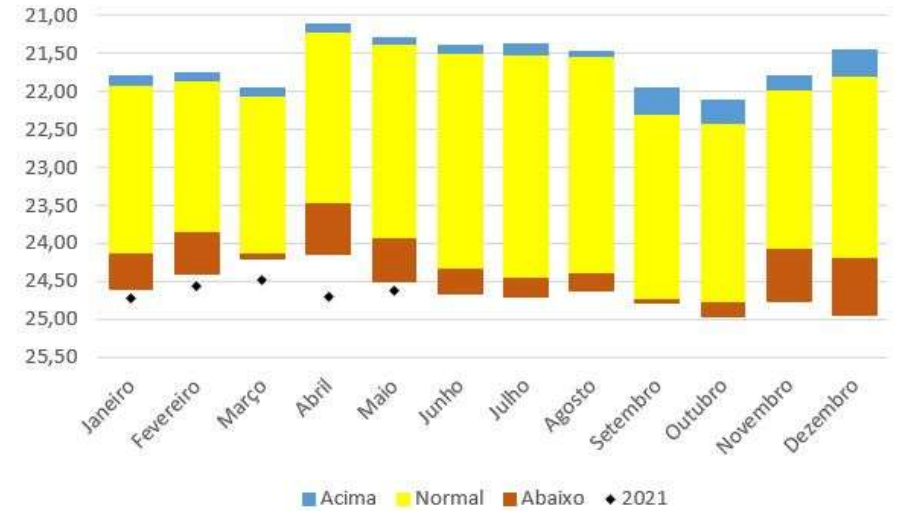
REDE INTEGRADA DE MONITORAMENTO DAS ÁGUAS SUBTERRÂNEAS

SISTEMA GEODÉSICO DO BRASIL - CGRM

RIMAS

**Legenda**

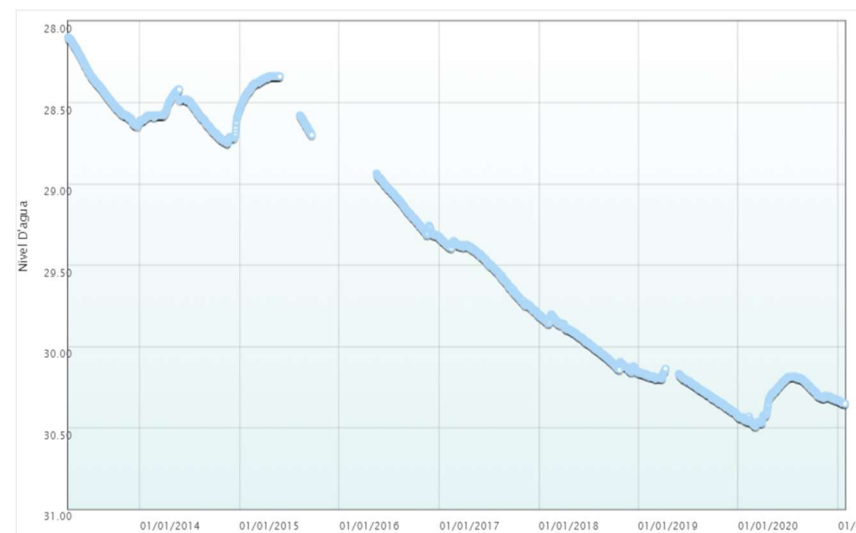
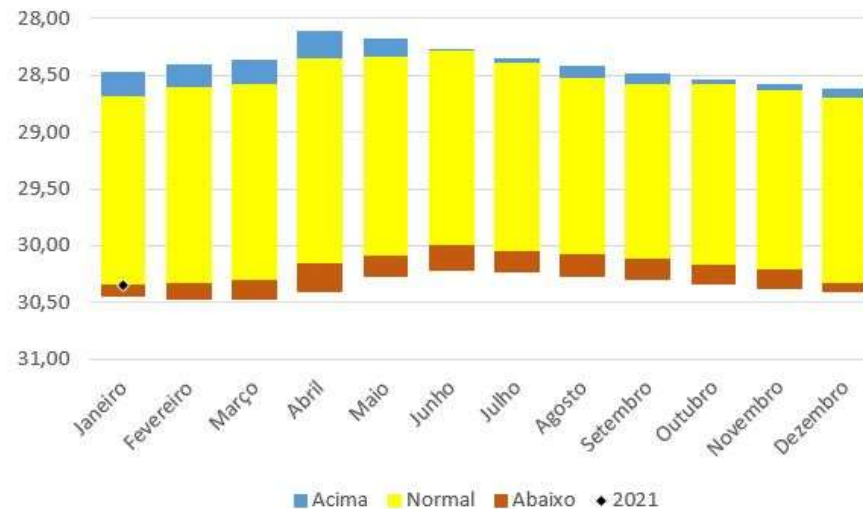
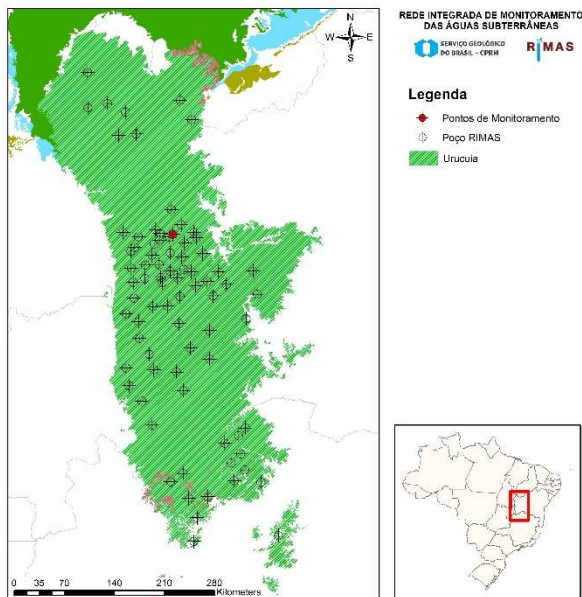
- Pontos de Monitoramento
- ⊕ Poço RIMAS
- Uruçuia



<b>Número SIAGAS</b>	<b>2900024870</b>
<b>Unidade Responsável</b>	SUREG-SA
<b>Aquífero</b>	Uruçuia
<b>Município</b>	Barreiras
<b>Código PCD mais próxima</b>	-
<b>Data início do monitoramento</b>	14-ago-2012
<b>Nº de registros</b>	3093
<b>Situação</b>	ativo

	2010	2011	2012	2013	2014	2015	2016	2017	2018	2019	2020	2021
<b>mínimo</b>			21,34	20,91	21,53	21,73	22,54	23,41	23,84	24,02	24,05	24,41
<b>mediana</b>			21,88	21,70	22,00	22,25	23,58	24,01	24,53	24,41	24,57	24,65
<b>média</b>			21,83	21,74	22,04	22,29	23,56	23,99	24,45	24,41	24,56	24,64
<b>máximo</b>			22,32	22,54	22,76	23,05	24,23	24,59	24,97	24,93	25,09	24,89
<b>variação</b>			0,99	1,62	1,23	1,33	1,70	1,18	1,13	0,91	1,04	0,48

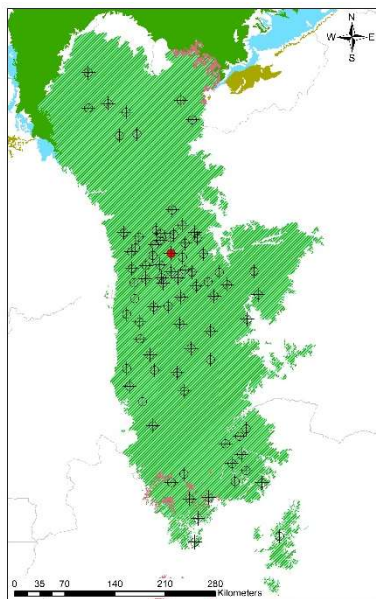
## FAZENDA SANTA HELENA



<b>Número SIAGAS</b>	<b>2900024871</b>
<b>Unidade Responsável</b>	SUREG-SA
<b>Aquífero</b>	Uruçua
<b>Município</b>	Barreiras
<b>Código PCD mais próxima</b>	-
<b>Data início do monitoramento</b>	13-abr-2013
<b>Nº de registros</b>	2491
<b>Situação</b>	ativo

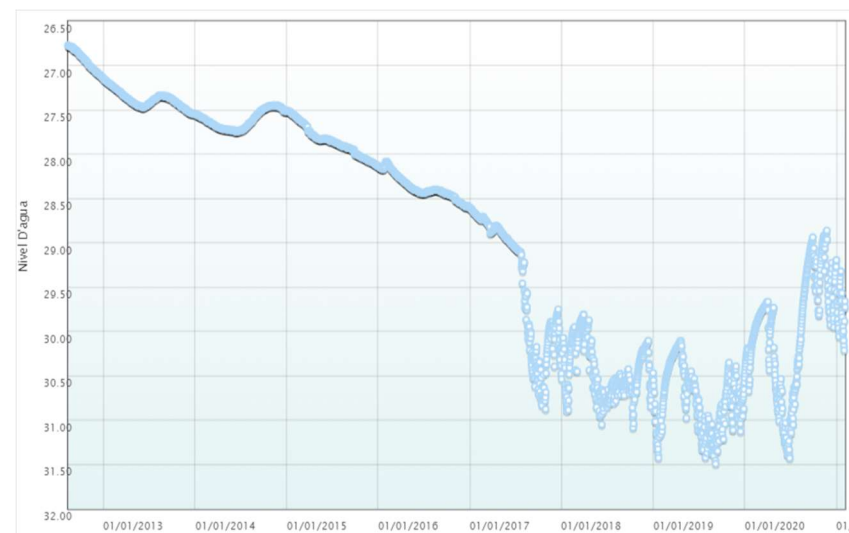
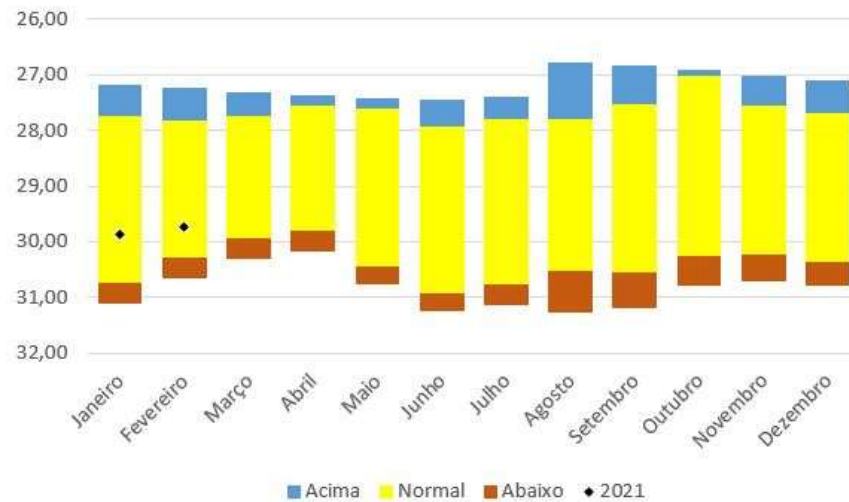
	2010	2011	2012	2013	2014	2015	2016	2017	2018	2019	2020	2021
<b>mínimo</b>				28,10	28,42	28,34	28,94	29,32	29,80	30,14	30,18	30,33
<b>mediana</b>				28,43	28,58	28,39	29,17	29,49	29,98	30,24	30,31	30,34
<b>média</b>				28,41	28,59	28,45	29,16	29,53	29,98	30,26	30,32	30,34
<b>máximo</b>				28,65	28,75	28,70	29,33	29,81	30,16	30,43	30,49	30,35
<b>variação</b>				0,55	0,33	0,36	0,39	0,48	0,36	0,29	0,31	0,02

## FAZENDA IRMÃOS GRATT



REDE INTEGRADA DE MONITORAMENTO DAS ÁGUAS SUBTERRÂNEAS  
SERVIÇO GEOLÓGICO DO BRASIL - CPRM RIMAS

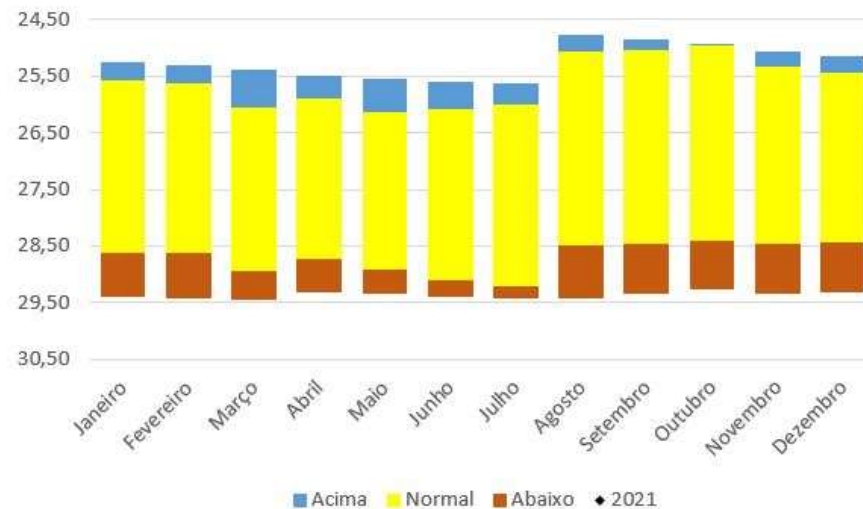
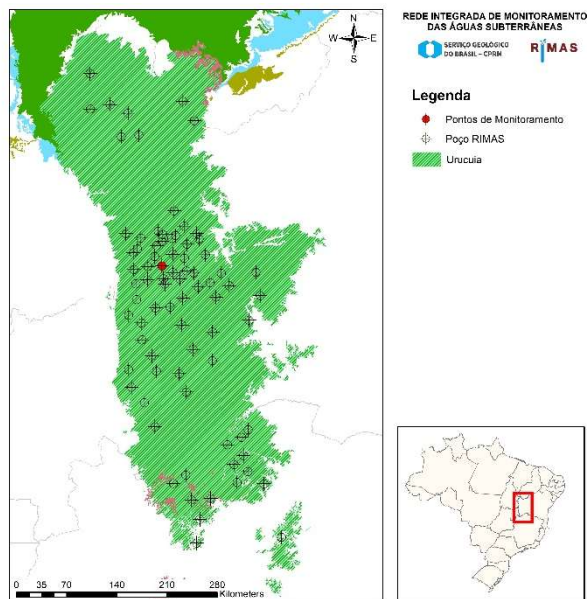
**Legenda**  
 ● Pontos de Monitoramento  
 ⊕ Poço RIMAS  
 Uruçuia



<b>Número SIAGAS</b>	<b>2900024872</b>
<b>Unidade Responsável</b>	SUREG-SA
<b>Aquífero</b>	Uruçuia
<b>Município</b>	São Desidério
<b>Código PCD mais próxima</b>	-
<b>Data início do monitoramento</b>	13-ago-2012
<b>Nº de registros</b>	3098
<b>Situação</b>	ativo

	2010	2011	2012	2013	2014	2015	2016	2017	2018	2019	2020	2021
<b>mínimo</b>			26,77	27,14	27,45	27,51	28,08	28,60	29,81	30,10	28,86	29,32
<b>mediana</b>			26,94	27,39	27,62	27,85	28,41	29,06	30,53	30,77	29,85	29,84
<b>média</b>			26,95	27,38	27,61	27,85	28,37	29,41	30,44	30,78	29,98	29,80
<b>máximo</b>			27,15	27,55	27,75	28,14	28,61	30,87	31,08	31,49	31,43	30,21
<b>variação</b>			0,38	0,41	0,30	0,63	0,52	2,27	1,28	1,39	2,57	0,89

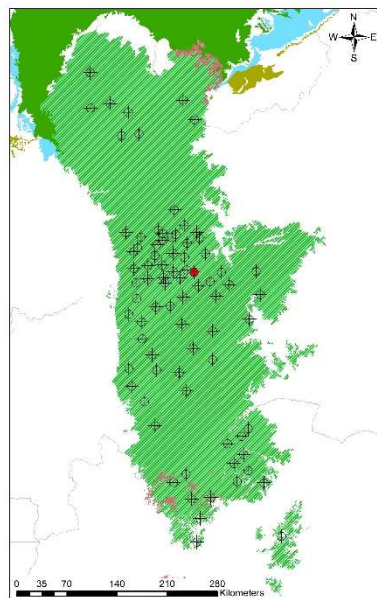
## FAZENDA UEMURA



<b>Número SIAGAS</b>	<b>2900024873</b>
<b>Unidade Responsável</b>	SUREG-SA
<b>Aquífero</b>	Uruçua
<b>Município</b>	São Desidério
<b>Código PCD mais próxima</b>	-
<b>Data início do monitoramento</b>	11-ago-2012
<b>Nº de registros</b>	2485
<b>Situação</b>	ativo

	2010	2011	2012	2013	2014	2015	2016	2017	2018	2019	2020	2021
<b>mínimo</b>			24,77	25,20	25,89	26,25	27,40	28,40	29,06	28,54	28,82	
<b>mediana</b>			24,97	25,64	26,02	26,79	27,53	28,91	29,37	28,68	28,86	
<b>média</b>			24,98	25,61	26,03	26,81	27,73	28,89	29,33	28,75	28,86	
<b>máximo</b>			25,20	25,95	26,26	27,40	28,40	29,35	29,48	29,17	28,89	
<b>variação</b>			0,43	0,75	0,37	1,16	1,00	0,95	0,42	0,63	0,07	

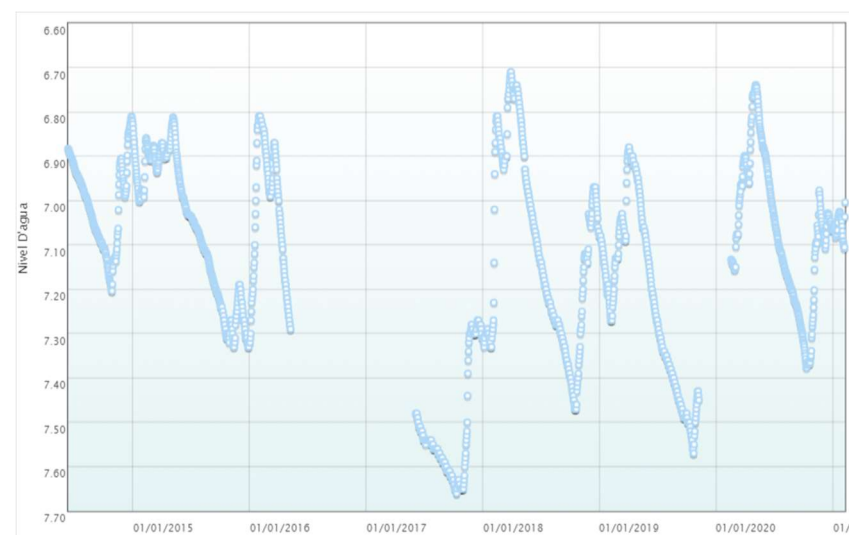
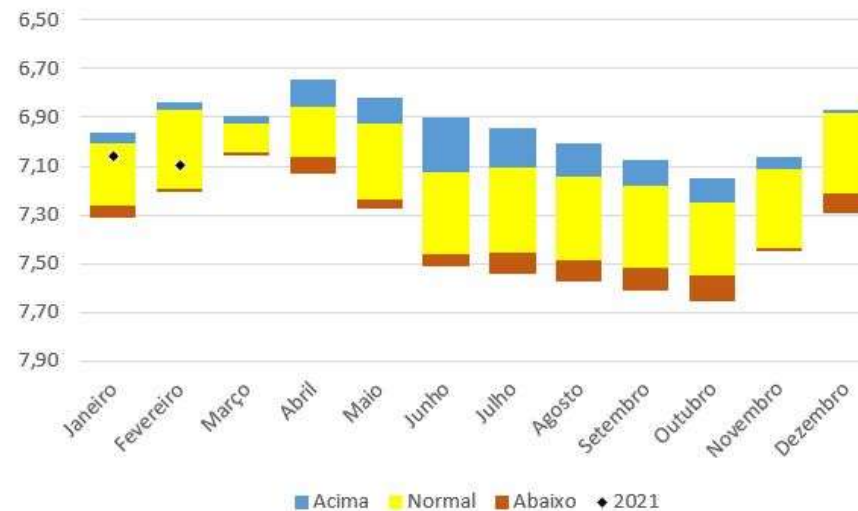
## FAZENDA DURR I / ZUTTON



**REDE INTEGRADA DE MONITORAMENTO DAS ÁGUAS SUBTERRÂNEAS**  
**RIMAS**

**Legenda**

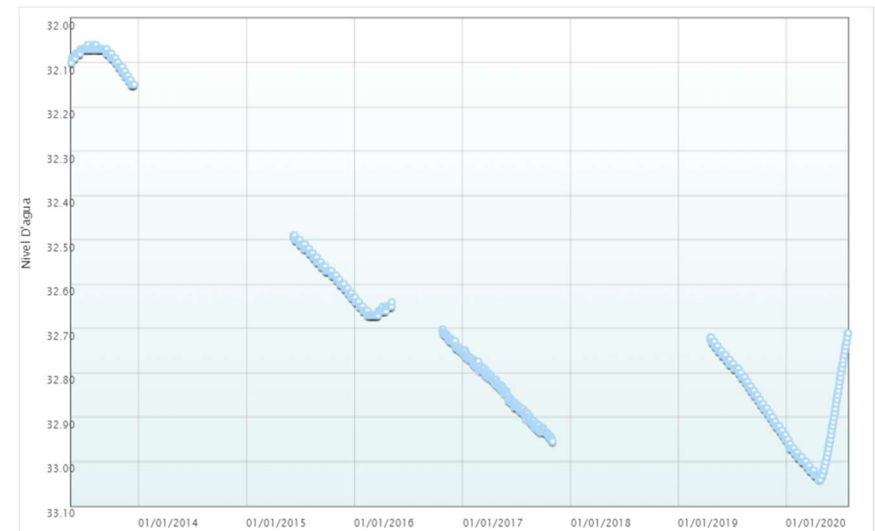
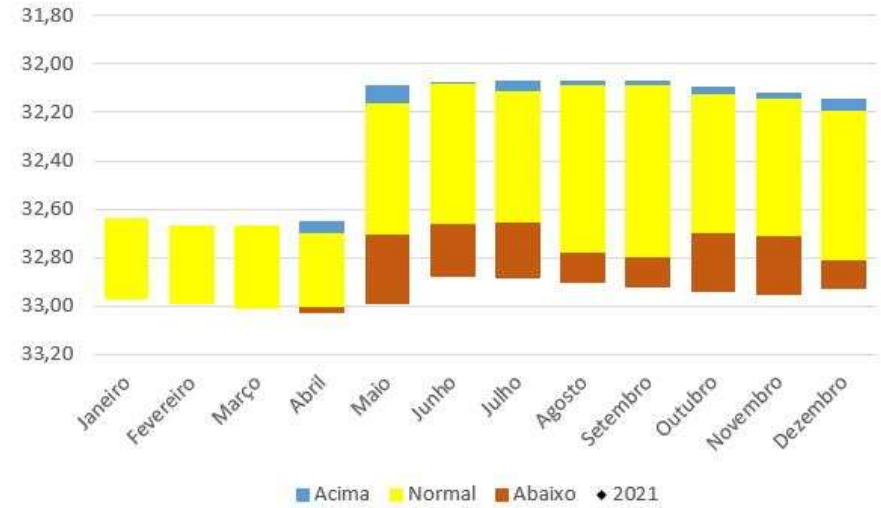
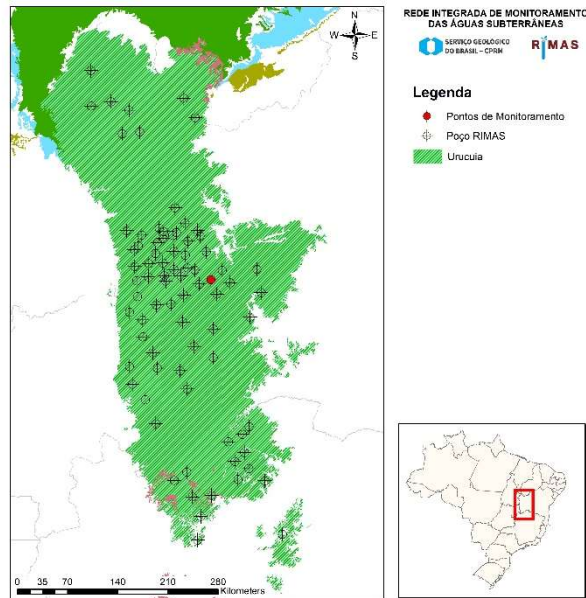
- Pontos de Monitoramento
- ⊕ Poço RIMAS
- Uruçua



<b>Número SIAGAS</b>	<b>2900024874</b>
<b>Unidade Responsável</b>	SUREG-SA
<b>Aquífero</b>	Uruçua
<b>Município</b>	São Desidério
<b>Código PCD mais próxima</b>	-
<b>Data início do monitoramento</b>	12-jun-2014
<b>Nº de registros</b>	1943
<b>Situação</b>	ativo

	2010	2011	2012	2013	2014	2015	2016	2017	2018	2019	2020	2021
<b>mínimo</b>					6,81	6,81	6,81	7,27	6,71	6,88	6,74	7,00
<b>mediana</b>					6,99	7,04	6,98	7,55	7,13	7,22	7,07	7,06
<b>média</b>					7,01	7,06	7,02	7,51	7,11	7,23	7,07	7,06
<b>máximo</b>					7,20	7,33	7,32	7,66	7,47	7,57	7,38	7,11
<b>variação</b>					0,39	0,52	0,51	0,39	0,76	0,69	0,64	0,10

## FAZENDA VISTA ALEGRE

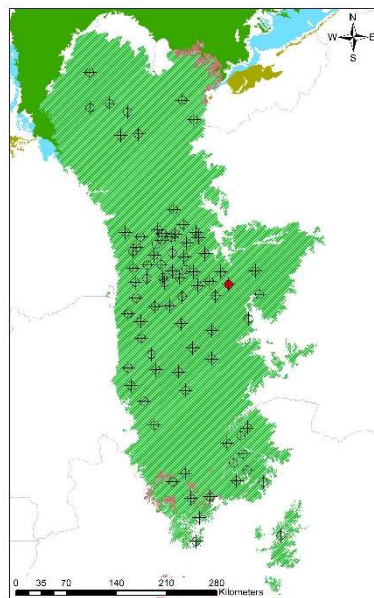


<b>Número SIAGAS</b>	<b>2900024875</b>
<b>Unidade Responsável</b>	SUREG-SA
<b>Aquífero</b>	Uruçuia
<b>Município</b>	São Desidério
<b>Código PCD mais próxima</b>	-
<b>Data início do monitoramento</b>	18-mai-2013
<b>Nº de registros</b>	1392
<b>Situação</b>	ativo

	2010	2011	2012	2013	2014	2015	2016	2017	2018	2019	2020	2021
<b>mínimo</b>				32,06			32,49	32,63	32,75		32,72	32,71
<b>mediana</b>				32,08			32,56	32,67	32,85		32,83	32,98
<b>média</b>				32,09			32,56	32,68	32,85		32,83	32,95
<b>máximo</b>				32,15			32,63	32,75	32,95		32,95	33,04
<b>variação</b>				0,09			0,14	0,12	0,20		0,23	0,33



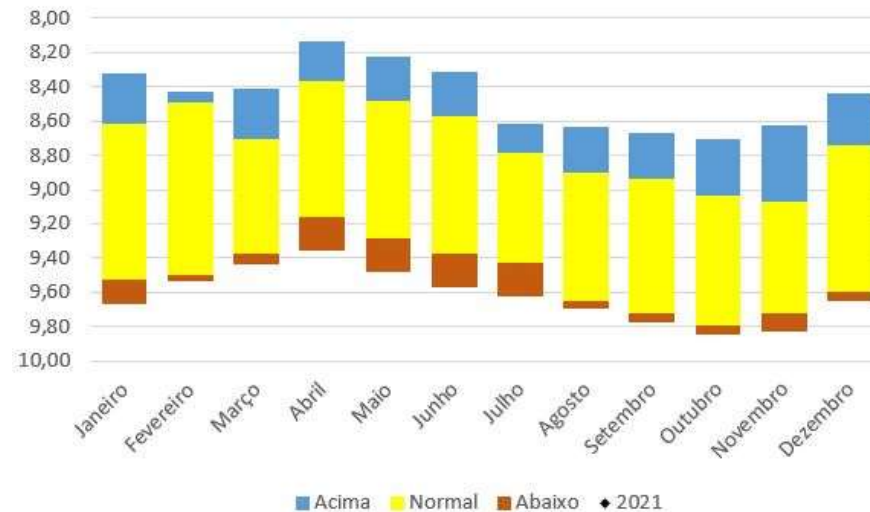
## FAZENDA BOM RETIRO



REDE INTEGRADA DE MONITORAMENTO DAS ÁGUAS SUBTERRÂNEAS  
SERVIÇO GEOLOGICO DO BRASIL - CPRM

**Legenda**

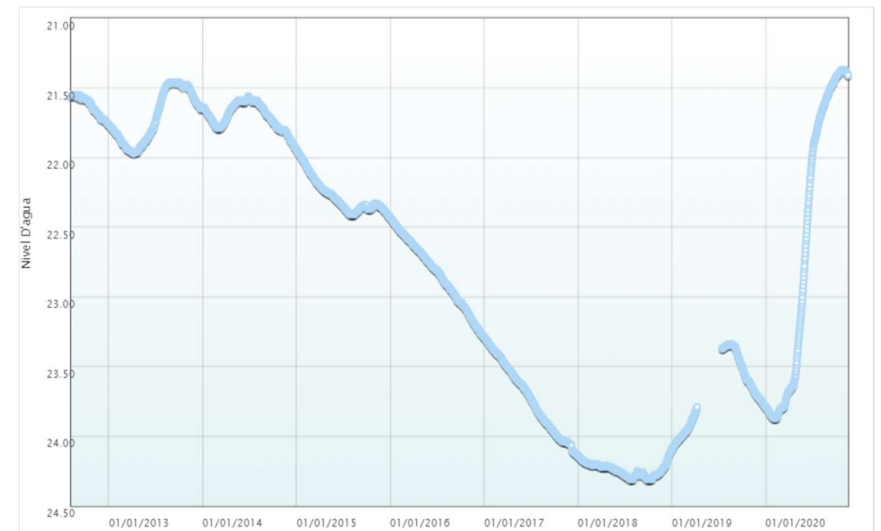
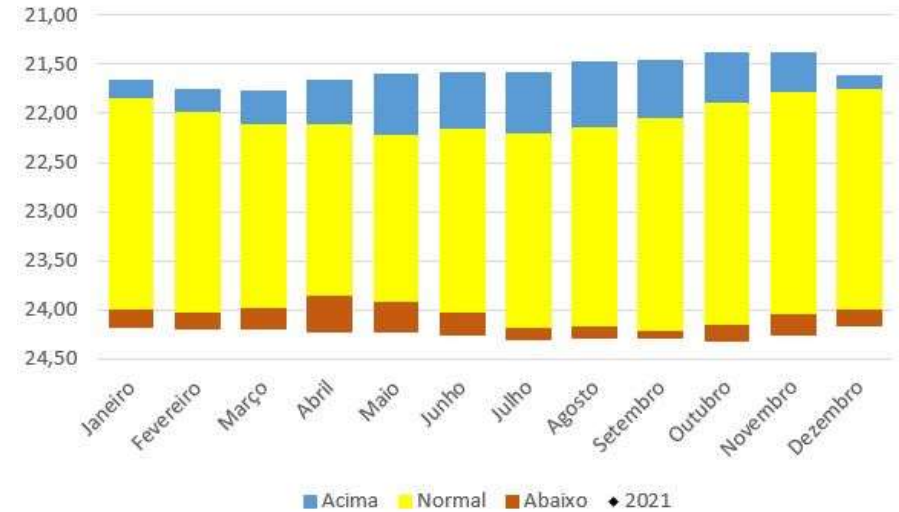
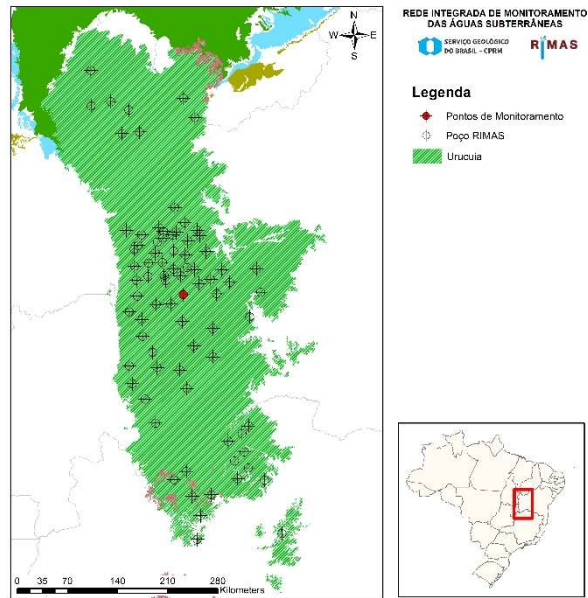
- ◆ Pontos de Monitoramento
- ⊕ Poço RIMAS
- Uruçuia



<b>Número SIAGAS</b>	<b>2900024876</b>
<b>Unidade Responsável</b>	SUREG-SA
<b>Aquífero</b>	Uruçuia
<b>Município</b>	São Desidério
<b>Código PCD mais próxima</b>	-
<b>Data início do monitoramento</b>	09-ago-2012
<b>Nº de registros</b>	2271
<b>Situação</b>	ativo

	2010	2011	2012	2013	2014	2015	2016	2017	2018	2019	2020	2021
<b>mínimo</b>			8,33	8,27	8,12	8,42	8,54	8,97	8,83	9,32	9,48	
<b>mediana</b>			8,65	8,56	8,31	8,83	8,96	9,21	9,16	9,60	9,65	
<b>média</b>			8,60	8,57	8,31	8,79	8,93	9,22	9,18	9,60	9,62	
<b>máximo</b>			8,73	8,77	8,49	8,91	9,11	9,52	9,53	9,90	9,75	
<b>variação</b>			0,40	0,50	0,37	0,49	0,57	0,55	0,70	0,58	0,27	

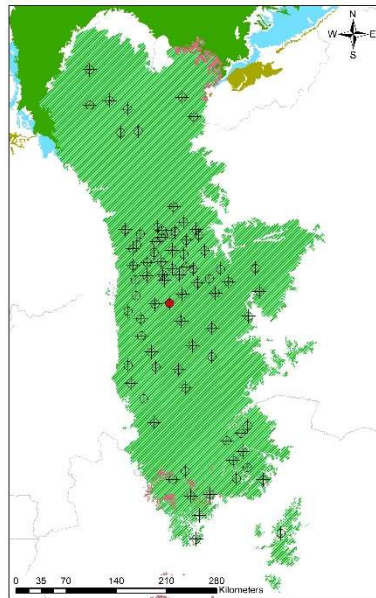
## FAZENDA SIKUÉ-BIONERGIA



<b>Número SIAGAS</b>	<b>2900024877</b>
<b>Unidade Responsável</b>	SUREG-SA
<b>Aquífero</b>	Uruçuia
<b>Município</b>	São Desidério
<b>Código PCD mais próxima</b>	-
<b>Data início do monitoramento</b>	08-ago-2012
<b>Nº de registros</b>	2928
<b>Situação</b>	ativo

	2010	2011	2012	2013	2014	2015	2016	2017	2018	2019	2020	2021
<b>mínimo</b>			21,55	21,46	21,56	21,94	22,43	23,29	24,10	23,34	21,37	
<b>mediana</b>			21,60	21,75	21,70	22,33	22,81	23,73	24,24	23,70	22,51	
<b>média</b>			21,63	21,71	21,71	22,27	22,84	23,73	24,24	23,69	22,61	
<b>máximo</b>			21,76	21,97	21,94	22,43	23,29	24,14	24,31	24,09	23,87	
<b>variação</b>			0,21	0,51	0,38	0,49	0,86	0,85	0,21	0,75	2,50	

### FAZENDA XINGU AGRI TABULEIRO III

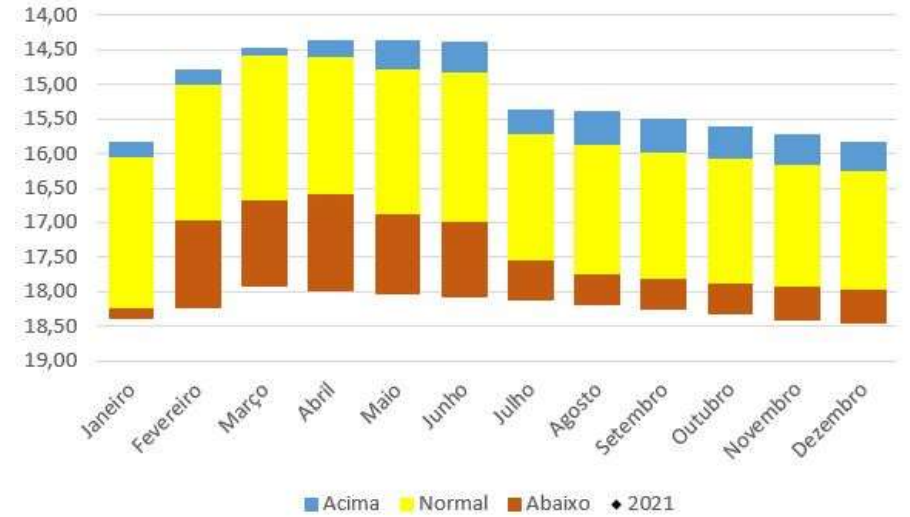


REDE INTEGRADA DE MONITORAMENTO DAS ÁGUAS SUBTERRÂNEAS

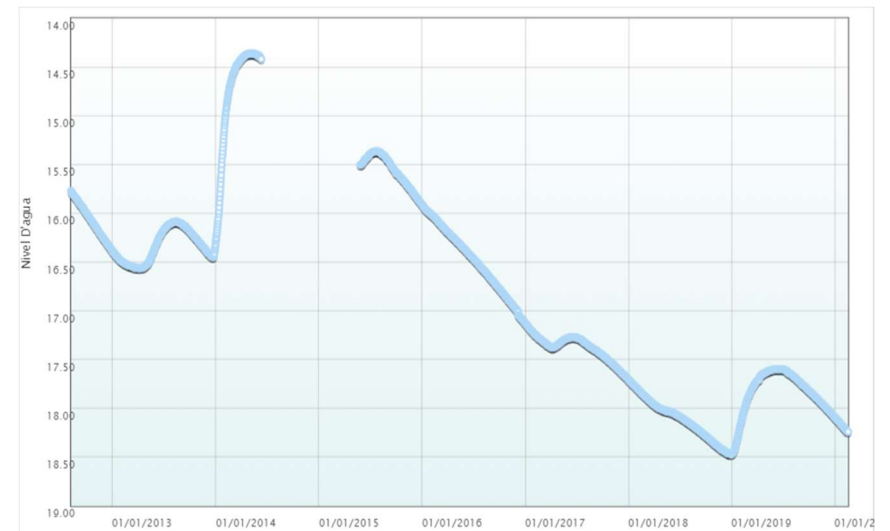
SERVIÇO GEOLÓGICO DO BRASIL - COBR RIMAS

**Legenda**

- Pontos de Monitoramento
- ⊕ Poço RIMAS
- Uruçuia

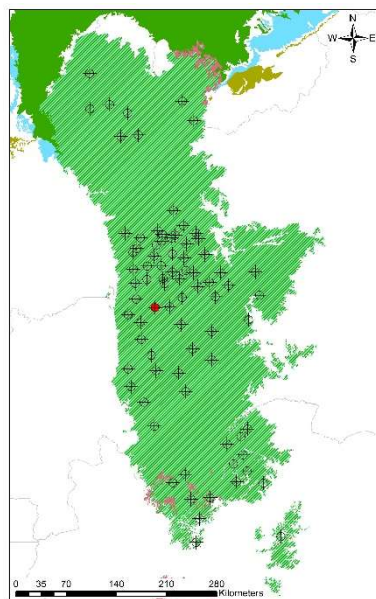


Número SIAGAS	2900024878
Unidade Responsável	SUREG-SA
Aquífero	Uruçuia
Município	São Desidério
Código PCD mais próxima	-
Data início do monitoramento	08-ago-2012
Nº de registros	2401
Situação	ativo



	2010	2011	2012	2013	2014	2015	2016	2017	2018	2019	2020	2021
mínimo			15,77	16,08	14,36	15,36	15,91	17,13	17,71	17,60	18,09	
mediana			16,08	16,37	14,46	15,51	16,47	17,35	18,09	17,78	18,17	
média			16,08	16,34	14,75	15,56	16,49	17,38	18,11	17,83	18,17	
máximo			16,38	16,57	16,32	15,90	17,12	17,70	18,48	18,47	18,24	
variação			0,61	0,49	1,96	0,54	1,21	0,57	0,77	0,86	0,15	

## FAZENDA XINGU AGRI TABULEIRO IV



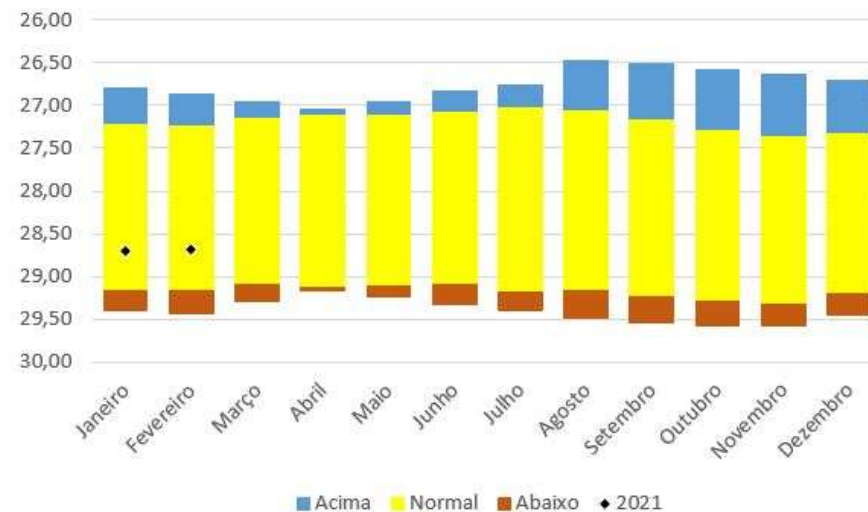
REDE INTEGRADA DE MONITORAMENTO DAS ÁGUAS SUBTERRÂNEAS  
SERVIÇO GEOLOGICO DO BRASIL - CPRM  
**RIMAS**

**Legenda**

- ◆ Pontos de Monitoramento
- ⊕ Poço RIMAS
- Uruçua

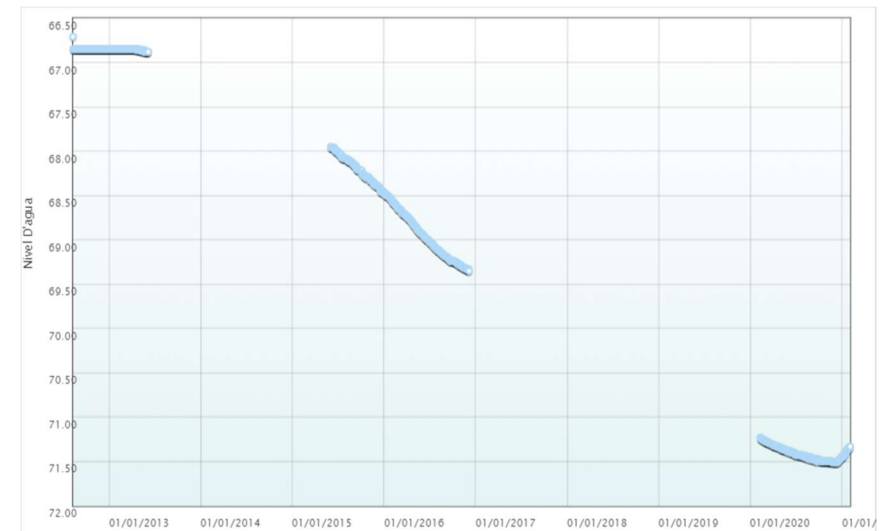
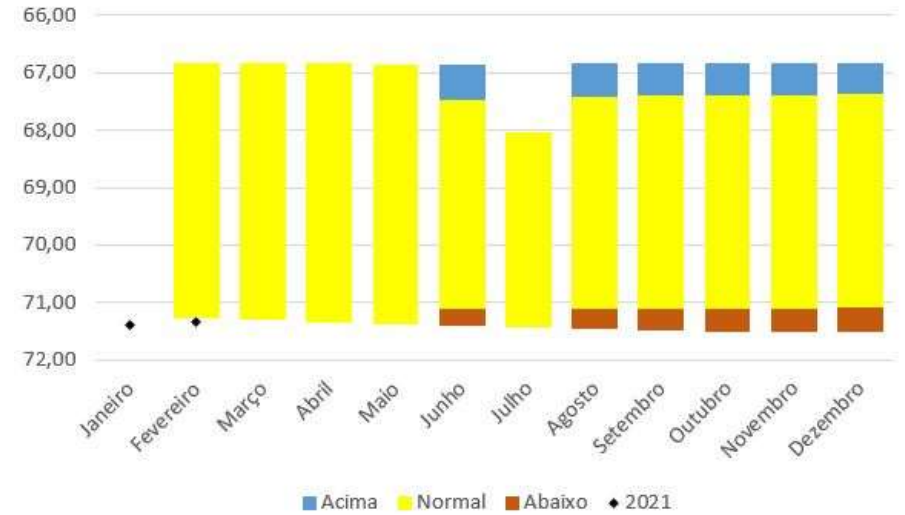
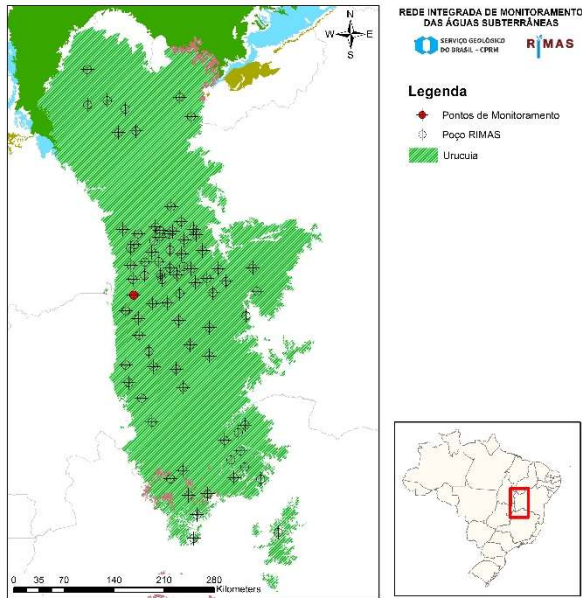


<b>Número SIAGAS</b>	<b>2900024879</b>
<b>Unidade Responsável</b>	SUREG-SA
<b>Aquífero</b>	Uruçua
<b>Município</b>	São Desidério
<b>Código PCD mais próxima</b>	-
<b>Data início do monitoramento</b>	08-ago-2012
<b>Nº de registros</b>	2926
<b>Situação</b>	ativo



	2010	2011	2012	2013	2014	2015	2016	2017	2018	2019	2020	2021
<b>mínimo</b>			26,47	26,75	26,73	26,88	27,04	28,28	28,93	28,53	28,73	28,69
<b>mediana</b>			26,58	26,96	26,90	27,08	27,43	28,66	29,37	28,73	29,04	28,71
<b>média</b>			26,59	26,96	26,93	27,08	27,42	28,64	29,32	28,86	29,04	28,71
<b>máximo</b>			26,75	27,13	27,17	27,26	27,83	28,93	29,59	29,43	29,32	28,73
<b>variação</b>			0,28	0,38	0,44	0,38	0,79	0,65	0,66	0,90	0,59	0,04

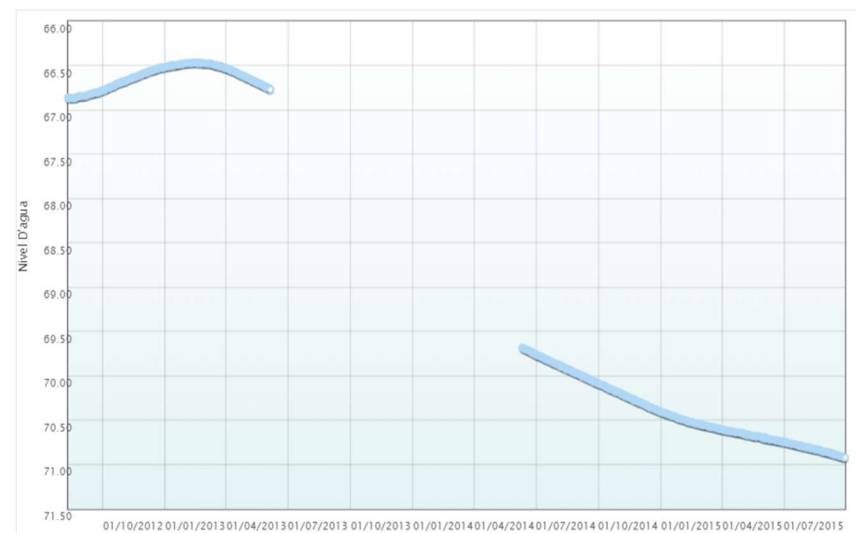
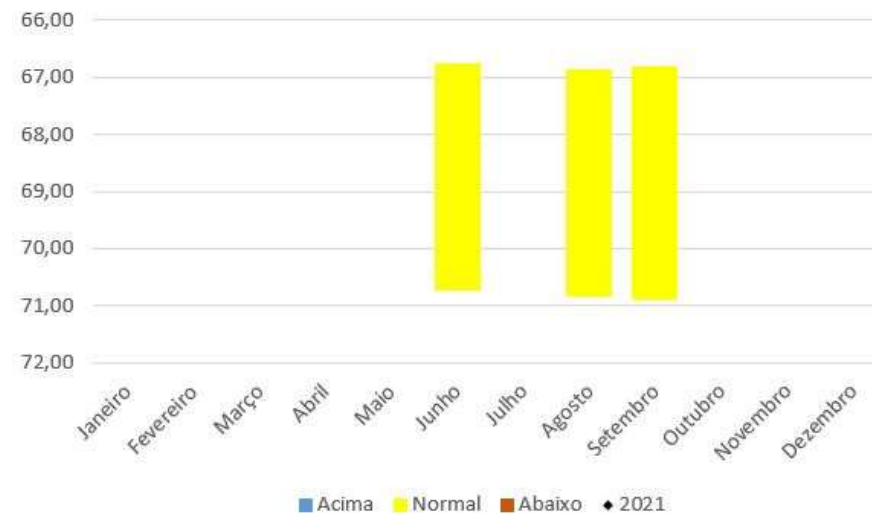
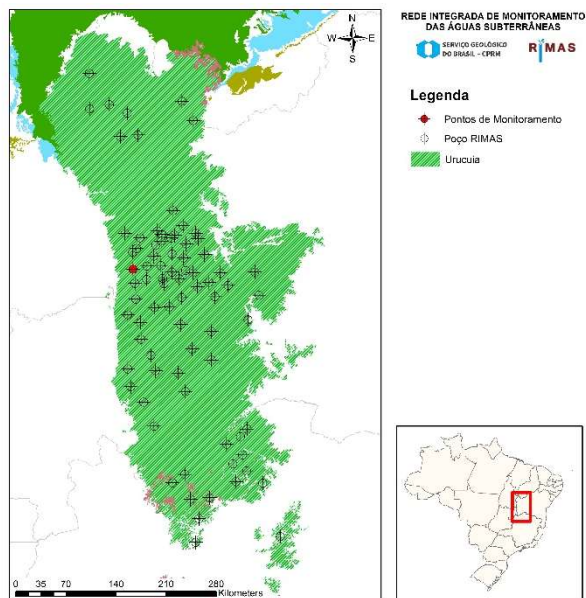
## FAZENDA SANTA MARIA



<b>Número SIAGAS</b>	<b>2900024880</b>
<b>Unidade Responsável</b>	SUREG-SA
<b>Aquífero</b>	Uruçuia
<b>Município</b>	São Desidério
<b>Código PCD mais próxima</b>	-
<b>Data início do monitoramento</b>	10-ago-2012
<b>Nº de registros</b>	1212
<b>Situação</b>	ativo

	2010	2011	2012	2013	2014	2015	2016	2017	2018	2019	2020	2021
<b>mínimo</b>			66,71	66,85		67,95	68,46				71,23	71,33
<b>mediana</b>			66,85	66,85		68,20	68,99				71,43	71,38
<b>média</b>			66,85	66,85		68,20	68,95				71,41	71,39
<b>máximo</b>			66,85	66,88		68,47	69,35				71,51	71,45
<b>variação</b>			0,14	0,03		0,52	0,89				0,28	0,12

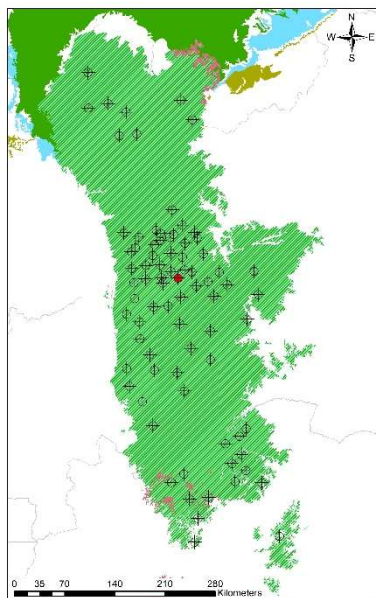
## FAZENDA SÃO ROQUE



<b>Número SIAGAS</b>	<b>2900024881</b>
<b>Unidade Responsável</b>	SUREG-SA
<b>Aquífero</b>	Uruçua
<b>Município</b>	São Desidério
<b>Código PCD mais próxima</b>	-
<b>Data início do monitoramento</b>	11-ago-2012
<b>Nº de registros</b>	775
<b>Situação</b>	ativo

	2010	2011	2012	2013	2014	2015	2016	2017	2018	2019	2020	2021
<b>mínimo</b>			66,52	66,47	69,68	70,41						
<b>mediana</b>			66,71	66,51	70,05	70,68						
<b>média</b>			66,71	66,56	70,05	70,67						
<b>máximo</b>			66,88	66,77	70,40	70,92						
<b>variação</b>			0,36	0,31	0,72	0,51						

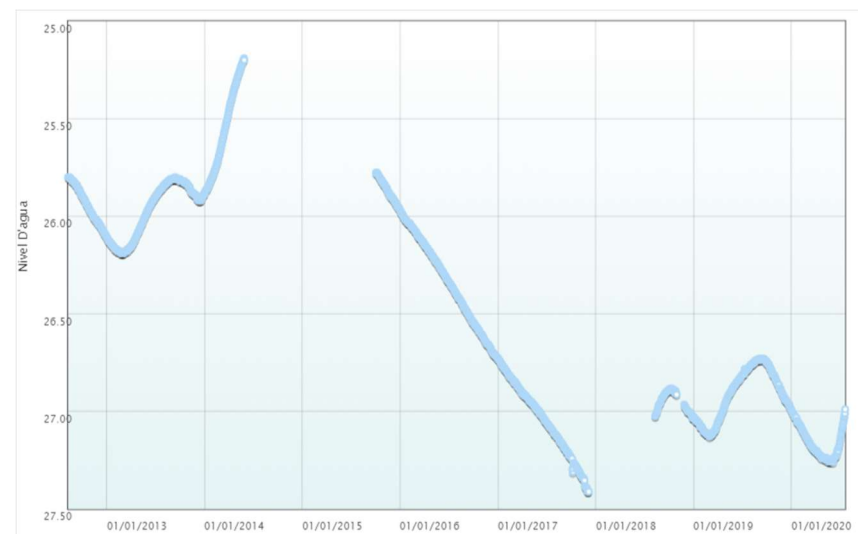
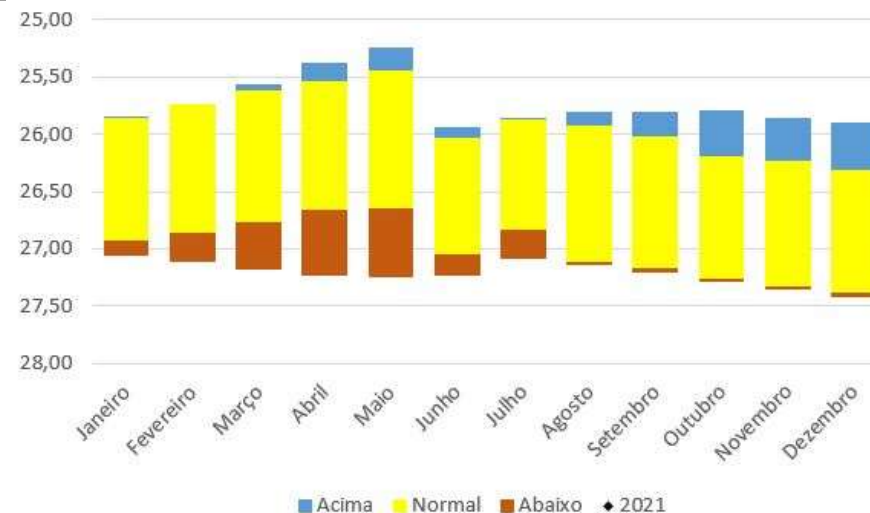
## FAZENDA ALVORADA



REDE INTEGRADA DE MONITORAMENTO DAS ÁGUAS SUBTERRÂNEAS  
 SERVICIO GEOLOGICO DO BRASIL - CGM  
**RIMAS**

**Legenda**

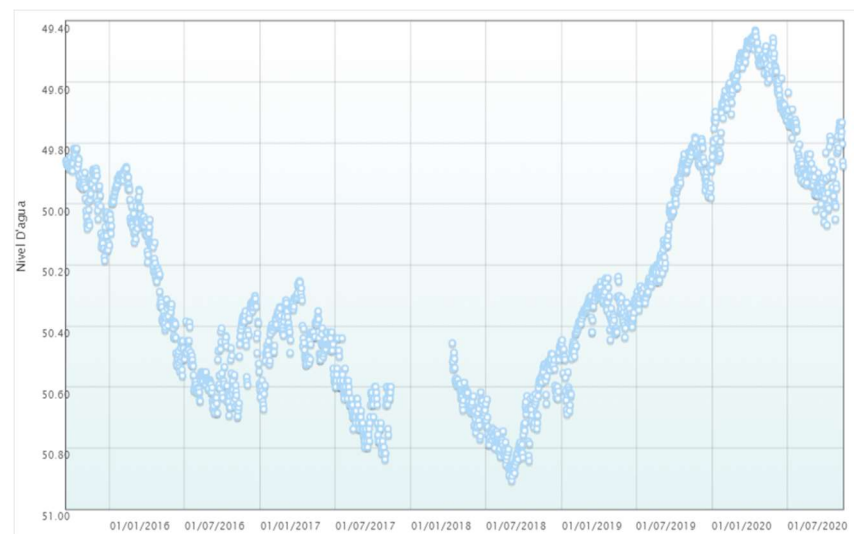
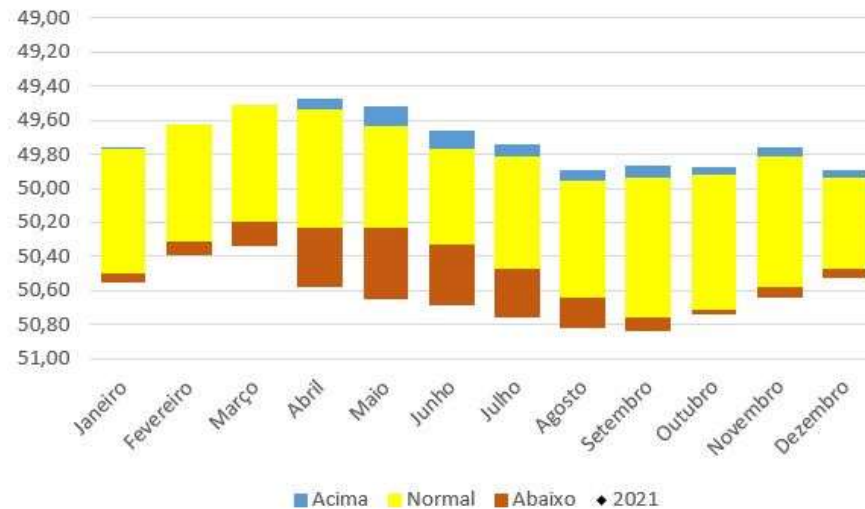
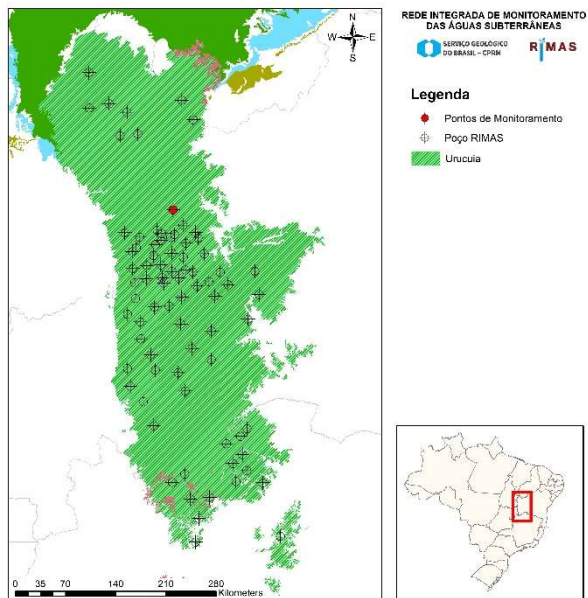
- Pontos de Monitoramento
- ⊕ Poço RIMAS
- Uruçuia



<b>Número SIAGAS</b>	<b>2900024882</b>
<b>Unidade Responsável</b>	SUREG-SA
<b>Aquífero</b>	Uruçuia
<b>Município</b>	São Desidério
<b>Código PCD mais próxima</b>	-
<b>Data início do monitoramento</b>	10-ago-2012
<b>Nº de registros</b>	2138
<b>Situação</b>	ativo

	2010	2011	2012	2013	2014	2015	2016	2017	2018	2019	2020	2021
<b>mínimo</b>			25,80	25,80	25,19	25,78	25,97	26,73	26,88	26,73	26,99	
<b>mediana</b>			25,94	25,92	25,56	25,87	26,34	27,03	26,94	26,89	27,18	
<b>média</b>			25,94	25,97	25,55	25,87	26,34	27,05	26,95	26,91	27,16	
<b>máximo</b>			26,10	26,19	25,89	25,97	26,73	27,41	27,04	27,13	27,26	
<b>variação</b>			0,30	0,39	0,70	0,19	0,76	0,69	0,15	0,40	0,27	

## FAZENDA GREtter II

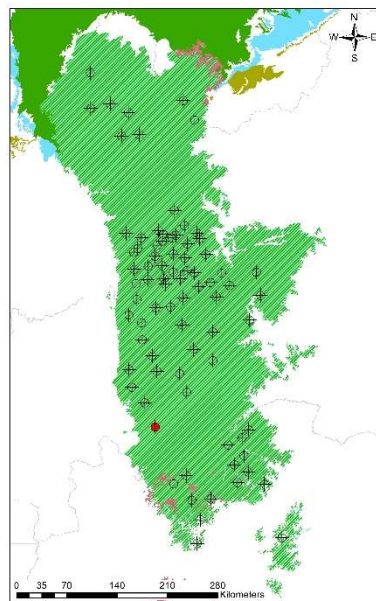


<b>Número SIAGAS</b>	<b>2900026863</b>
<b>Unidade Responsável</b>	SUREG-SA
<b>Aquífero</b>	Uruçua
<b>Município</b>	Barreiras
<b>Código PCD mais próxima</b>	-
<b>Data início do monitoramento</b>	18-set-2015
<b>Nº de registros</b>	1736
<b>Situação</b>	ativo

	2010	2011	2012	2013	2014	2015	2016	2017	2018	2019	2020	2021
<b>mínimo</b>						49,82	49,88	50,25	50,45	49,78	49,43	
<b>mediana</b>						49,93	50,39	50,50	50,68	50,29	49,70	
<b>média</b>						49,95	50,34	50,53	50,68	50,21	49,71	
<b>máximo</b>						50,19	50,70	50,84	50,91	50,69	50,07	
<b>variação</b>						0,37	0,82	0,59	0,46	0,91	0,64	



## FAZENDA SAO MIGUEL



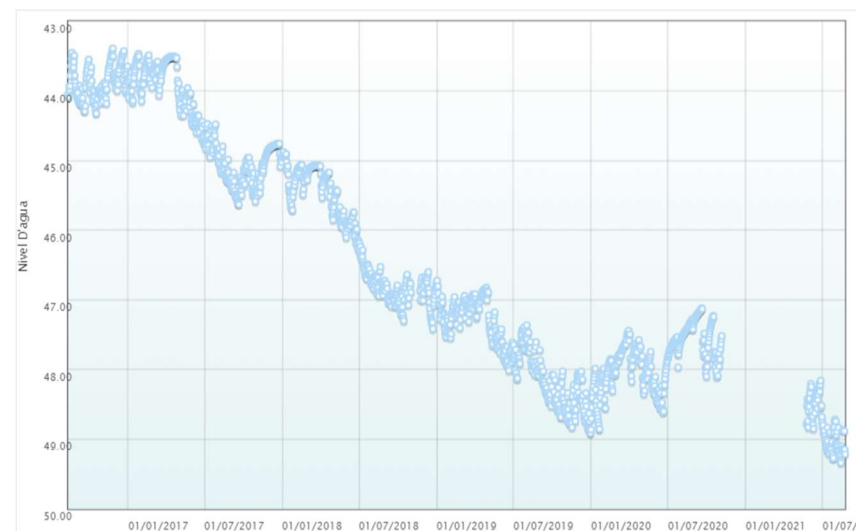
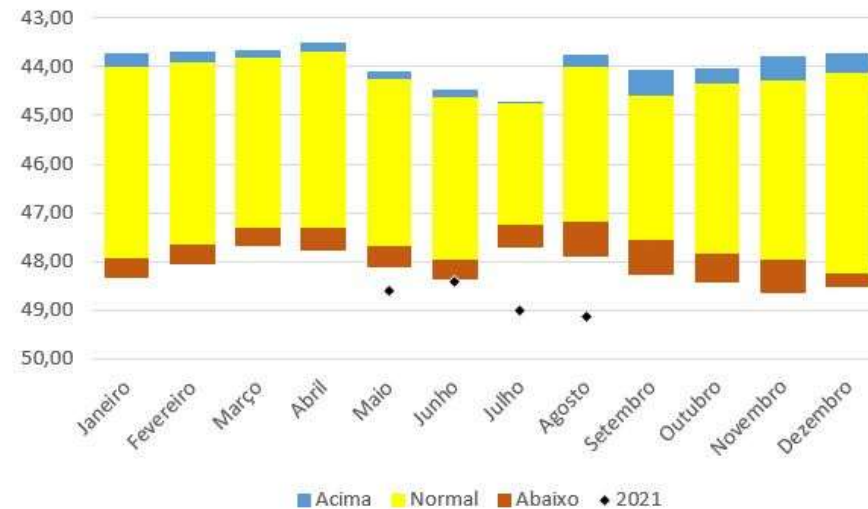
**REDE INTEGRADA DE MONITORAMENTO DAS ÁGUAS SUBTERRÂNEAS**

**SERVIÇO GEOLOGICO DO BRASIL - CPRM**

**RIMAS**

**Legenda**

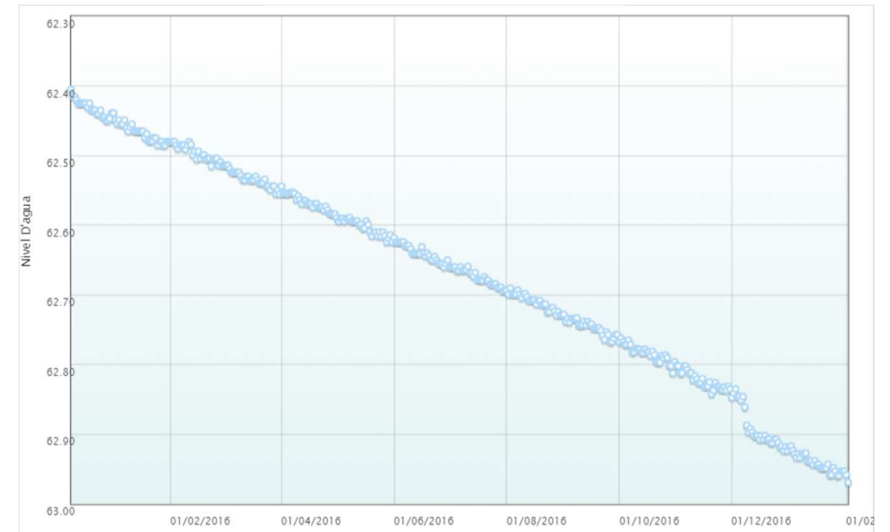
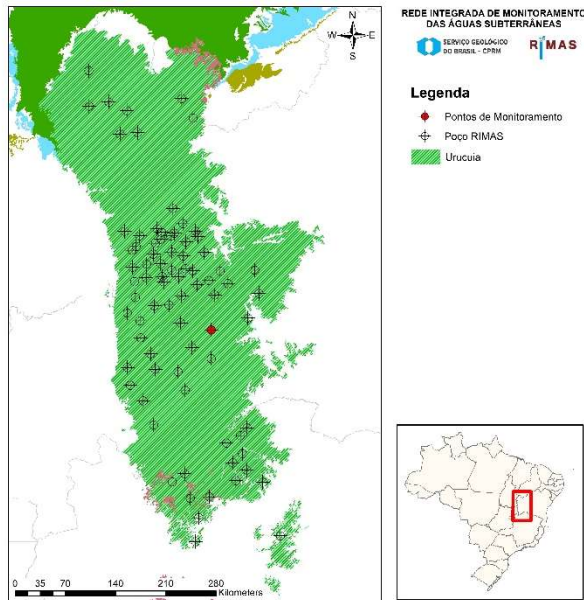
- ◆ Pontos de Monitoramento
- ⊕ Poço RIMAS
- Uruçuia



<b>Número SIAGAS</b>	<b>2900029410</b>
<b>Unidade Responsável</b>	SUREG-SA
<b>Aquífero</b>	Uruçuia
<b>Município</b>	Jaborandi
<b>Código PCD mais próxima</b>	-
<b>Data início do monitoramento</b>	12-ago-2016
<b>Nº de registros</b>	1618
<b>Situação</b>	ativo

	2010	2011	2012	2013	2014	2015	2016	2017	2018	2019	2020	2021
<b>mínimo</b>							43,39	43,47	44,88	46,72	47,12	48,16
<b>mediana</b>							43,92	44,60	46,03	47,70	47,81	48,86
<b>média</b>							43,88	44,49	46,09	47,74	47,84	48,81
<b>máximo</b>							44,33	45,63	47,42	48,91	48,86	49,34
<b>variação</b>							0,93	2,16	2,54	2,19	1,74	1,18

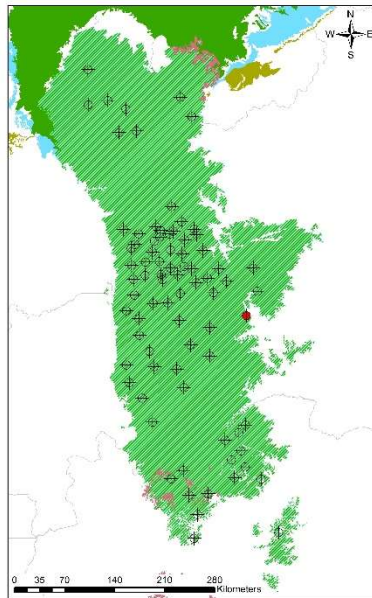
## FAZENDA SANTO ANTONIO BR 020



<b>Número SIAGAS</b>	<b>2900029480</b>
<b>Unidade Responsável</b>	SUREG-SA
<b>Aquífero</b>	Uruçua
<b>Município</b>	Correntina
<b>Código PCD mais próxima</b>	-
<b>Data início do monitoramento</b>	09-dez-2015
<b>Nº de registros</b>	422
<b>Situação</b>	ativo

	2010	2011	2012	2013	2014	2015	2016	2017	2018	2019	2020	2021
<b>mínimo</b>						62,41	62,44	62,92				
<b>mediana</b>						62,43	62,66	62,94				
<b>média</b>						62,43	62,66	62,94				
<b>máximo</b>						62,45	62,92	62,97				
<b>variação</b>						0,05	0,48	0,05				

## FAZENDA SUCURIÚ

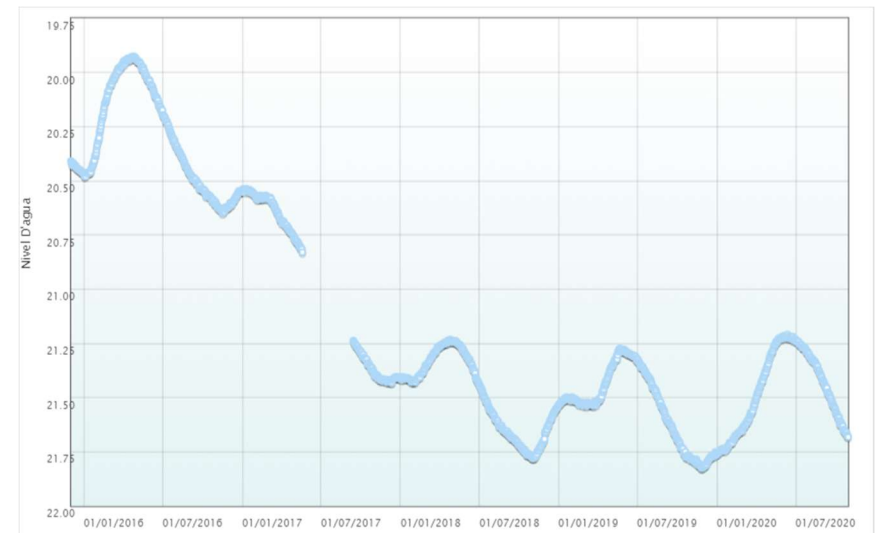
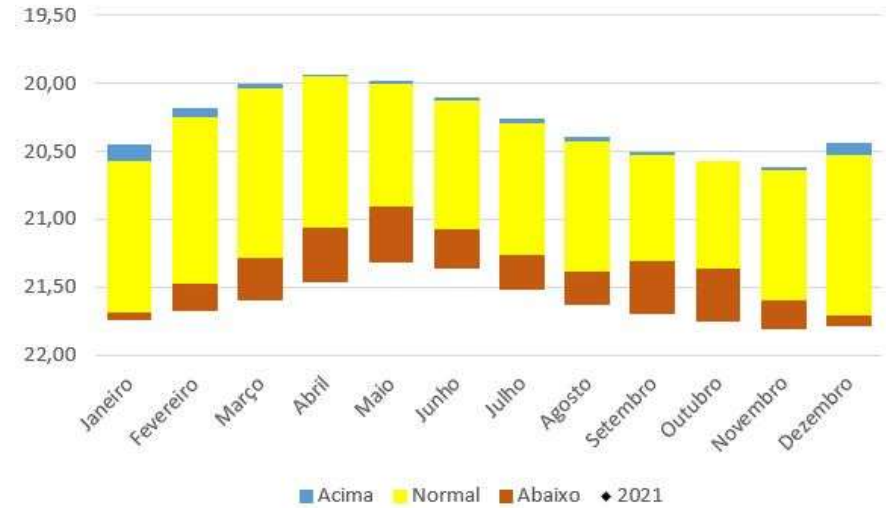


REDE INTEGRADA DE MONITORAMENTO DAS ÁGUAS SUBTERRÂNEAS

SERVIÇO GEOLOGICO DO BRASIL - CPRM RIMAS

**Legenda**

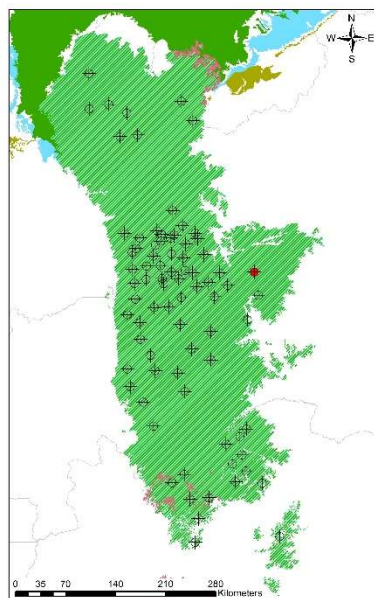
- ◆ Pontos de Monitoramento
- ⊕ Pogo RIMAS
- Uruçuia



Número SIAGAS	2900029481
Unidade Responsável	SUREG-SA
Aquífero	Uruçuia
Município	Correntina
Código PCD mais próxima	-
Data início do monitoramento	02-dez-2015
Nº de registros	1678
Situação	ativo

	2010	2011	2012	2013	2014	2015	2016	2017	2018	2019	2020	2021
mínimo						20,41	19,93	20,54	21,23	21,27	21,21	
mediana						20,44	20,34	20,78	21,45	21,52	21,45	
média						20,44	20,30	20,96	21,49	21,54	21,46	
máximo						20,47	20,65	21,43	21,78	21,83	21,76	
variação						0,06	0,73	0,90	0,55	0,55	0,55	

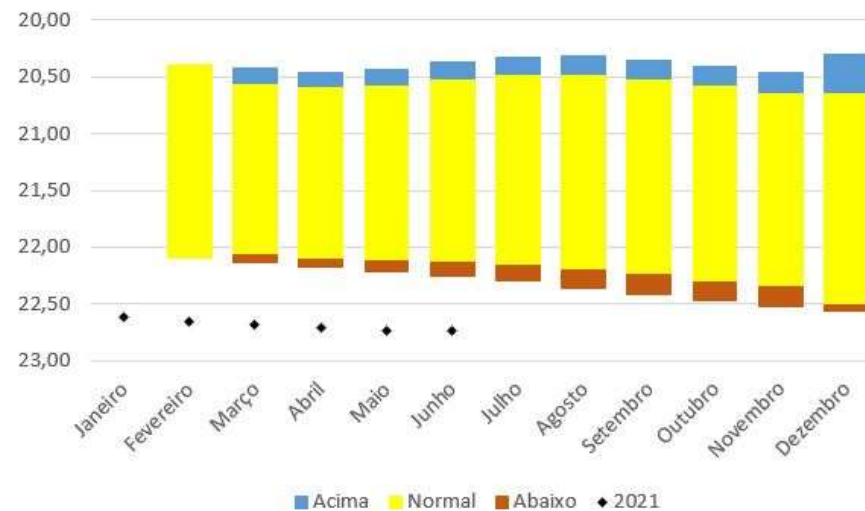
## FAZENDA CAMPO GRANDE (GRUPO BUSATO)



REDE INTEGRADA DE MONITORAMENTO DAS ÁGUAS SUBTERRÂNEAS  
SERVIÇO ESPECIALIZADO DO IBRAGS - CPRM RIMAS

**Legenda**

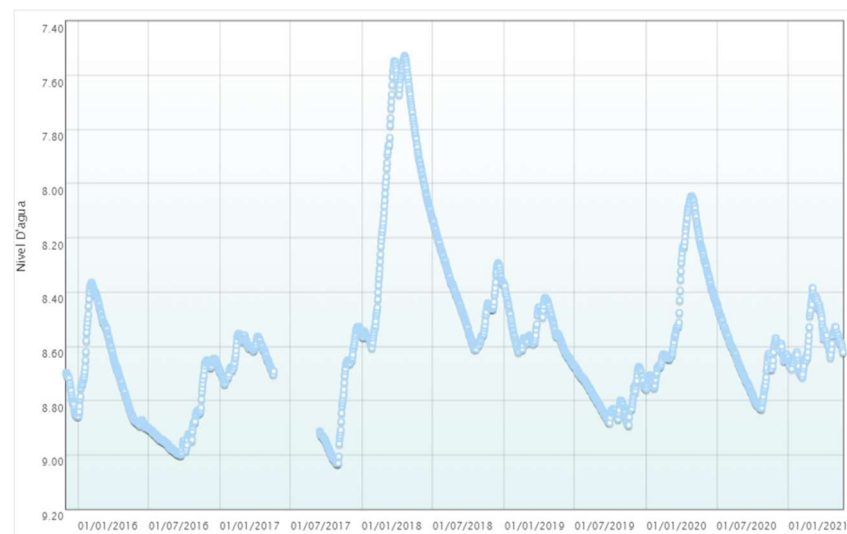
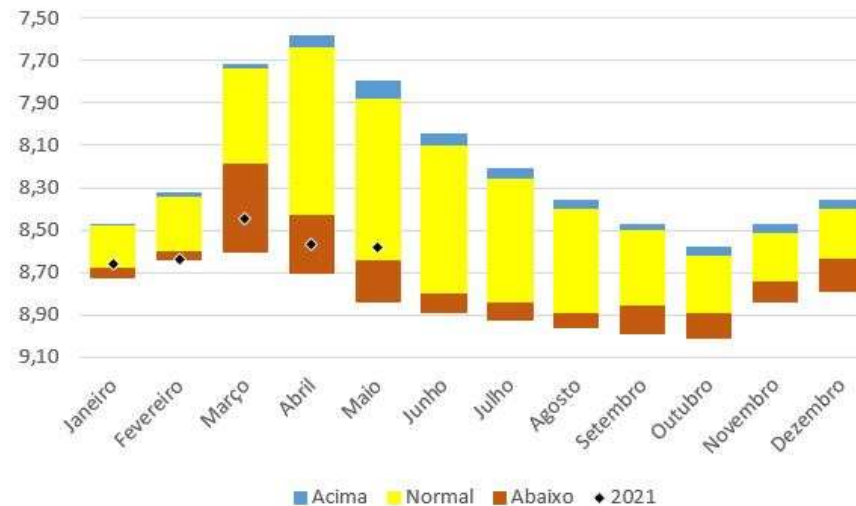
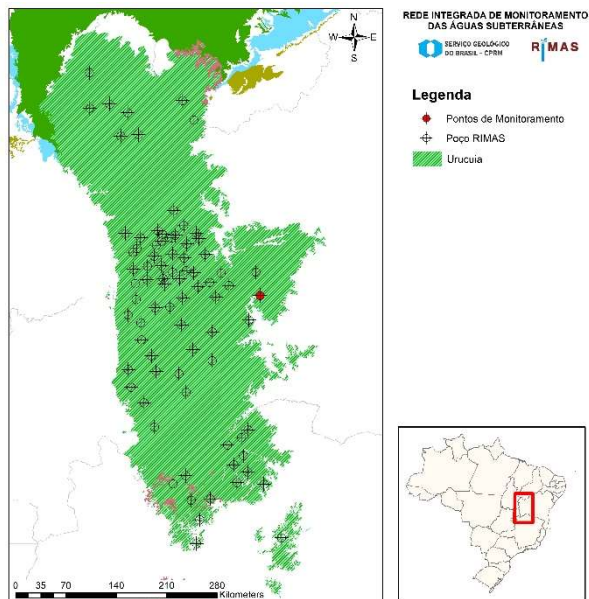
- ◆ Pontos de Monitoramento
- Poço RIMAS
- Urucua



<b>Número SIAGAS</b>	<b>2900029482</b>
<b>Unidade Responsável</b>	SUREG-SA
<b>Aquífero</b>	Urucua
<b>Município</b>	Baianópolis
<b>Código PCD mais próxima</b>	-
<b>Data início do monitoramento</b>	01-dez-2015
<b>Nº de registros</b>	1430
<b>Situação</b>	ativo

	2010	2011	2012	2013	2014	2015	2016	2017	2018	2019	2020	2021
<b>mínimo</b>						20,29	20,31	20,54		21,57	22,08	22,59
<b>mediana</b>						20,30	20,40	20,84		21,68	22,31	22,69
<b>média</b>						20,31	20,40	20,85		21,68	22,33	22,69
<b>máximo</b>						20,33	20,54	21,18		21,81	22,59	22,78
<b>variação</b>						0,04	0,23	0,64		0,24	0,51	0,19

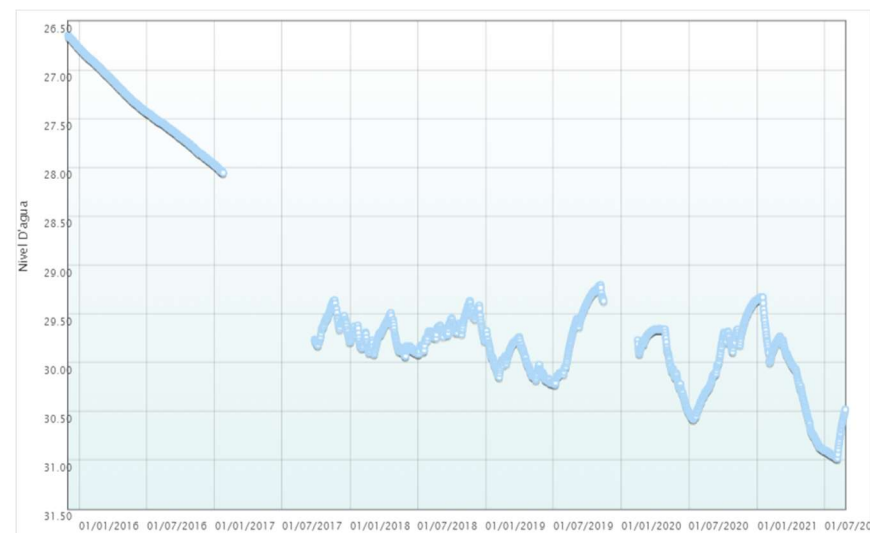
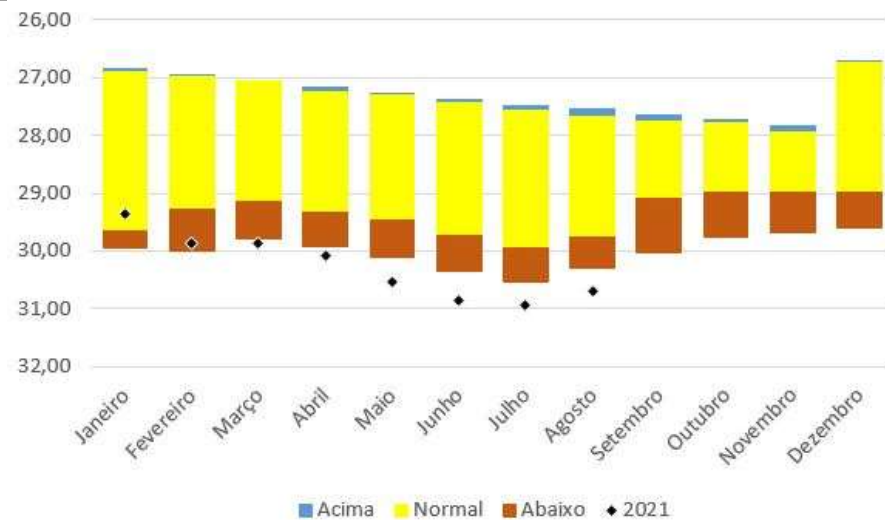
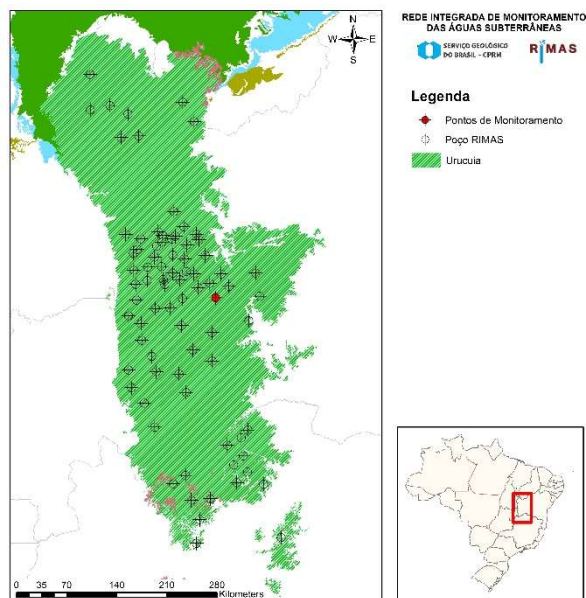
## FAZENDA MARANATA



<b>Número SIAGAS</b>	<b>2900029483</b>
<b>Unidade Responsável</b>	SUREG-SA
<b>Aquífero</b>	Uruçuia
<b>Município</b>	Baianópolis
<b>Código PCD mais próxima</b>	-
<b>Data início do monitoramento</b>	02-dez-2015
<b>Nº de registros</b>	1881
<b>Situação</b>	ativo

	2010	2011	2012	2013	2014	2015	2016	2017	2018	2019	2020	2021
<b>mínimo</b>						8,70	8,36	8,53	7,53	8,37	8,05	8,39
<b>mediana</b>						8,79	8,84	8,66	8,32	8,68	8,62	8,59
<b>média</b>						8,78	8,77	8,71	8,21	8,67	8,55	8,57
<b>máximo</b>						8,86	9,00	9,03	8,61	8,89	8,83	8,71
<b>variação</b>						0,16	0,64	0,50	1,08	0,52	0,79	0,33

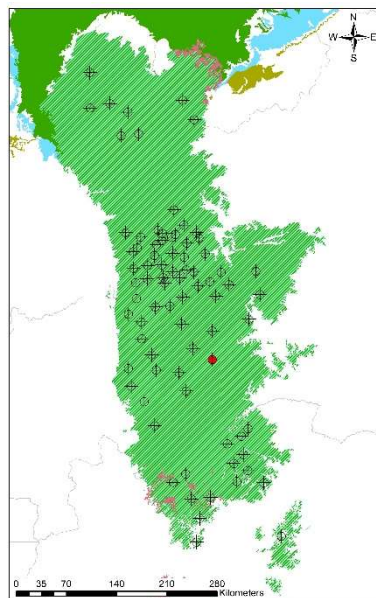
## FAZENDA SANTO ANTONIO (GRUPO TERRA NORTE)



<b>Número SIAGAS</b>	<b>2900029484</b>
<b>Unidade Responsável</b>	SUREG-SA
<b>Aquífero</b>	Uruçua
<b>Município</b>	São Desidério
<b>Código PCD mais próxima</b>	
<b>Data início do monitoramento</b>	03-dez-2015
<b>Nº de registros</b>	1758
<b>Situação</b>	ativo

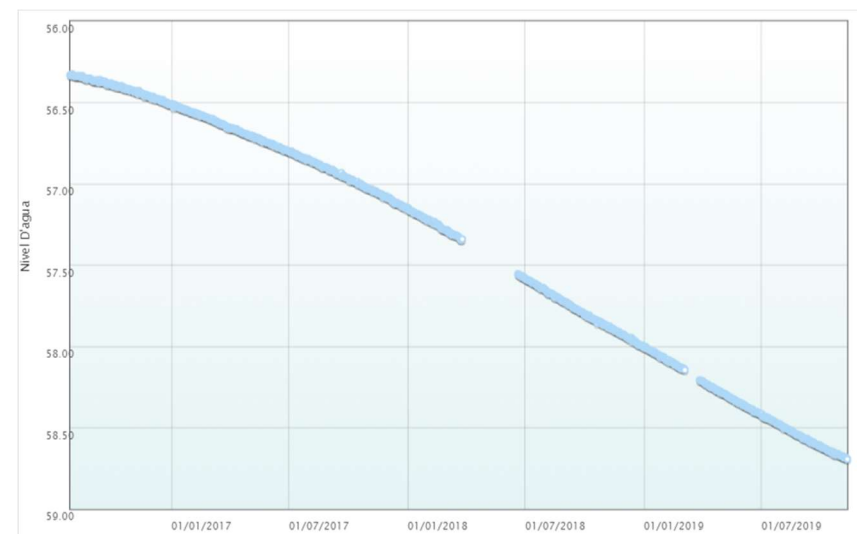
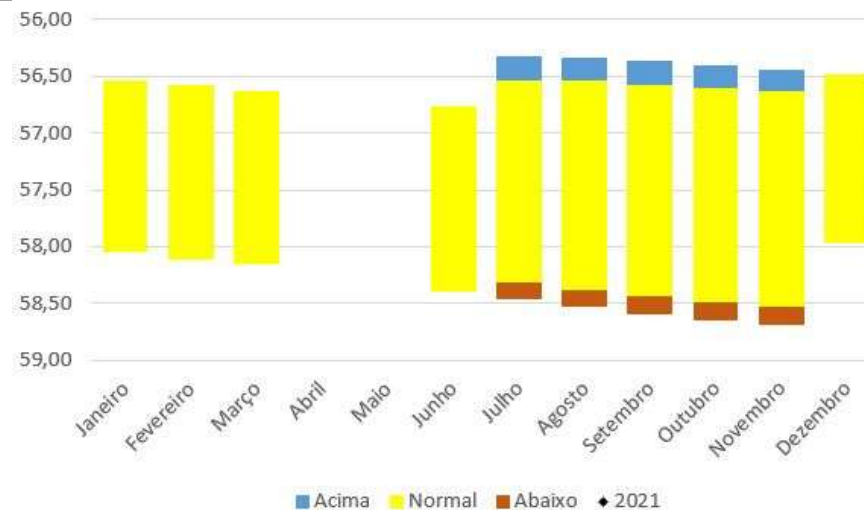
	2010	2011	2012	2013	2014	2015	2016	2017	2018	2019	2020	2021
<b>mínimo</b>						26,64	26,77	27,97	29,37	29,21	29,36	29,33
<b>mediana</b>						26,71	27,44	29,56	29,70	29,93	29,84	30,28
<b>média</b>						26,71	27,40	29,28	29,70	29,84	29,94	30,29
<b>máximo</b>						26,77	27,97	29,82	29,93	30,23	30,58	30,98
<b>variação</b>						0,12	1,20	1,85	0,57	1,02	1,22	1,65

## FAZENDA CONQUISTA



REDE INTEGRADA DE MONITORAMENTO DAS ÁGUAS SUBTERRÂNEAS  
SERVIÇO GEOLOGICO DO BRASIL - CGM

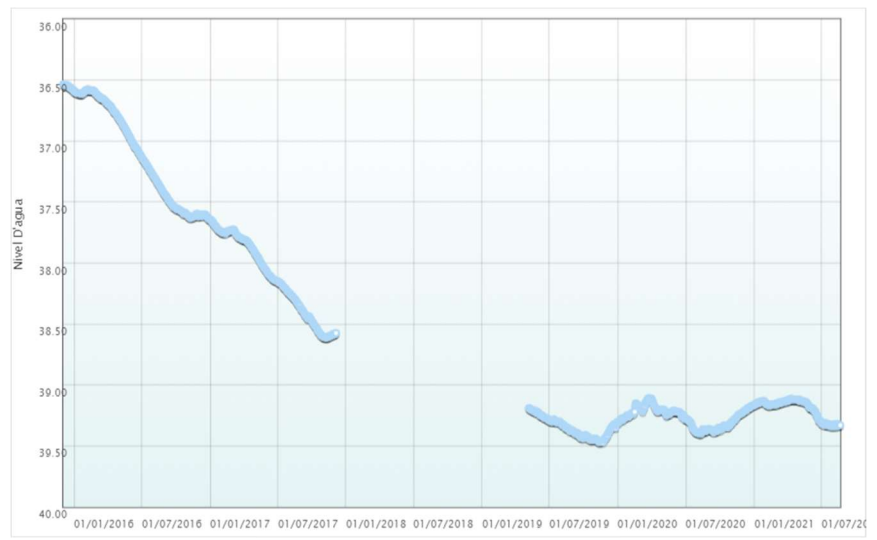
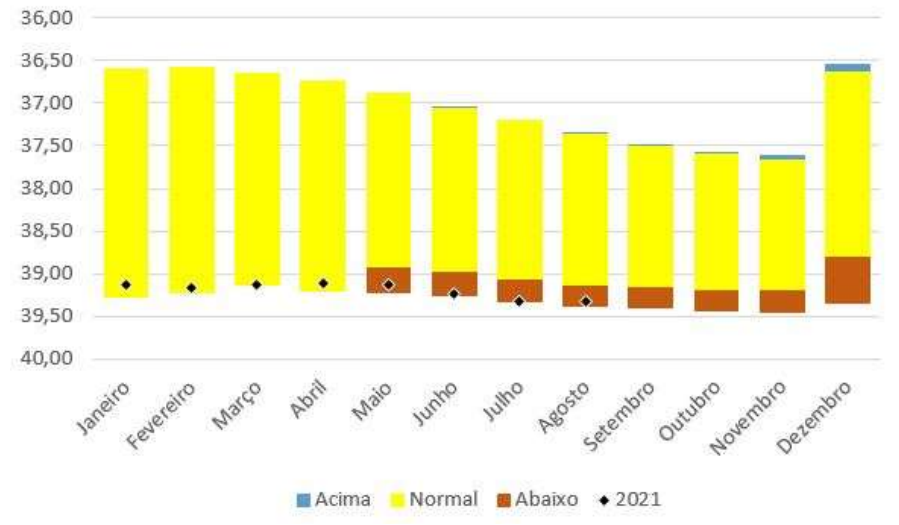
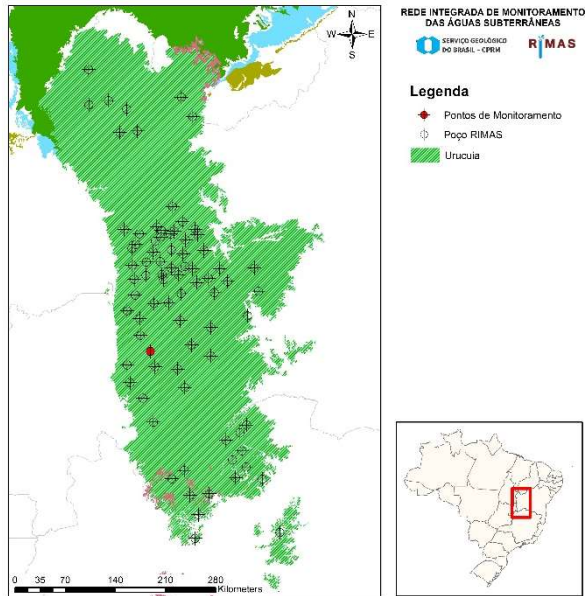
**Legenda**  
 ● Pontos de Monitoramento  
 ⊕ Poço RIMAS  
 ■ Uruçuia



<b>Número SIAGAS</b>	<b>2900029485</b>
<b>Unidade Responsável</b>	SUREG-SA
<b>Aquífero</b>	Uruçuia
<b>Município</b>	Jaborandi
<b>Código PCD mais próxima</b>	
<b>Data início do monitoramento</b>	28-jul-2016
<b>Nº de registros</b>	1095
<b>Situação</b>	ativo

	2010	2011	2012	2013	2014	2015	2016	2017	2018	2019	2020	2021
<b>mínimo</b>							56,33	56,51	57,15	58,00		
<b>mediana</b>							56,41	56,80	57,68	58,39		
<b>média</b>							56,41	56,81	57,62	58,38		
<b>máximo</b>							56,51	57,16	58,01	58,69		
<b>variação</b>							0,19	0,65	0,86	0,69		

## FAZENDA SÃO JOSÉ

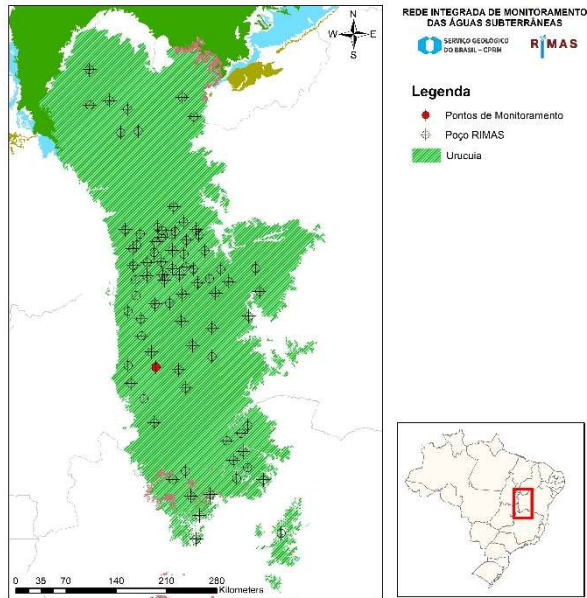


<b>Número SIAGAS</b>	<b>2900029486</b>
<b>Unidade Responsável</b>	SUREG-SA
<b>Aquífero</b>	Uruçua
<b>Município</b>	Correntina
<b>Código PCD mais próxima</b>	
<b>Data início do monitoramento</b>	03-dez-2015
<b>Nº de registros</b>	1572
<b>Situação</b>	ativo

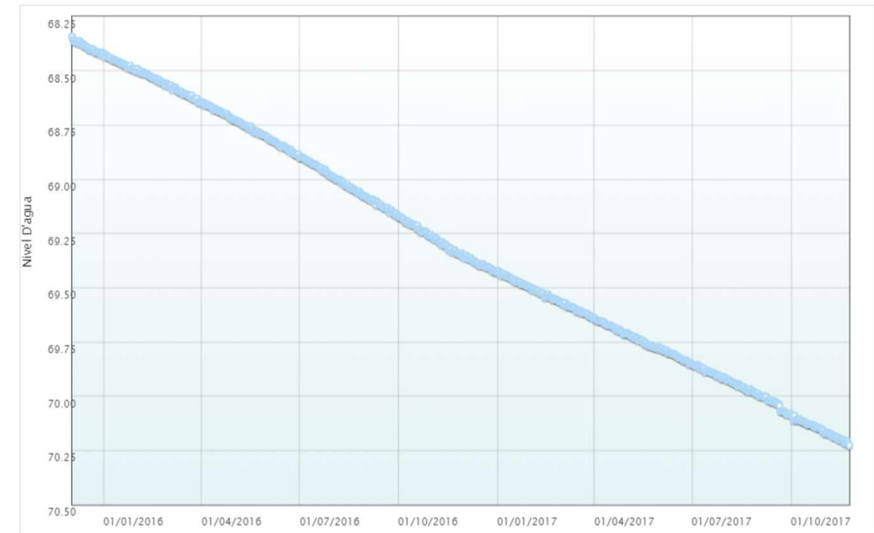
	2010	2011	2012	2013	2014	2015	2016	2017	2018	2019	2020	2021
<b>mínimo</b>						36,53	36,57	37,64		39,19	39,11	39,11
<b>mediana</b>						36,55	37,13	38,13		39,35	39,25	39,16
<b>média</b>						36,55	37,12	38,12		39,35	39,26	39,20
<b>máximo</b>						36,58	37,64	38,61		39,47	39,40	39,34
<b>variação</b>						0,05	1,07	0,97		0,28	0,29	0,23



## FAZENDA JATOBÁ

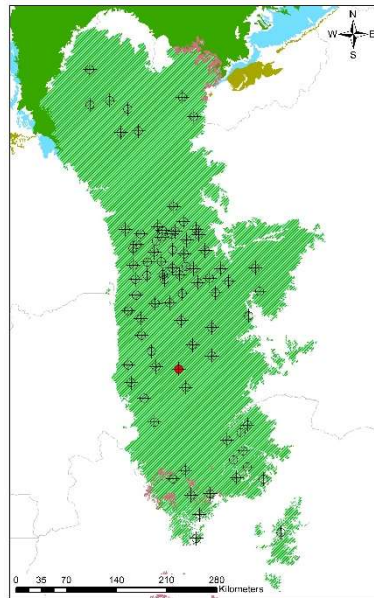


<b>Número SIAGAS</b>	<b>2900029487</b>
<b>Unidade Responsável</b>	SUREG-SA
<b>Aquífero</b>	Urucua
<b>Município</b>	Jaborandi
<b>Código PCD mais próxima</b>	
<b>Data início do monitoramento</b>	03-dez-2012
<b>Nº de registros</b>	723
<b>Situação</b>	ativo



	2010	2011	2012	2013	2014	2015	2016	2017	2018	2019	2020	2021
<b>mínimo</b>						68,34	68,42	69,42				
<b>mediana</b>						68,39	68,90	69,81				
<b>média</b>						68,39	68,91	69,82				
<b>máximo</b>						68,43	69,43	70,23				
<b>variação</b>						0,08	1,01	0,80				

## FAZENDA ARROJADINHO/GRUPO AGRIFIRMA



REDE INTEGRADA DE MONITORAMENTO DAS ÁGUAS SUBTERRÂNEAS

SERVIÇO GEOLOGICO DO BRASIL - CPRM

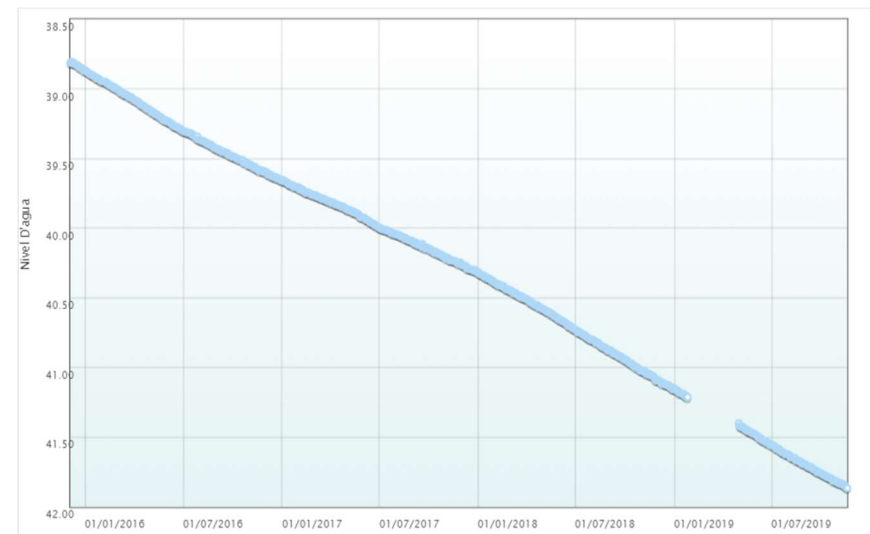
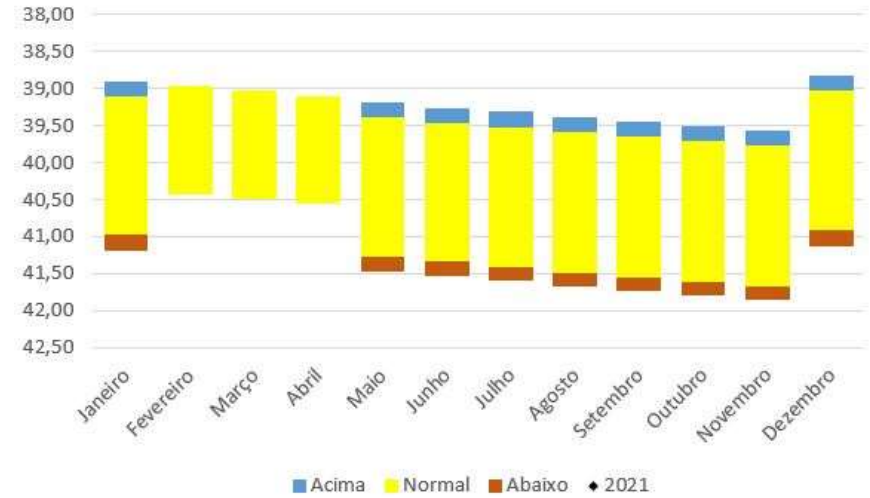
RIMAS

**Legenda**

◆ Pontos de Monitoramento

⊕ Poço RIMAS

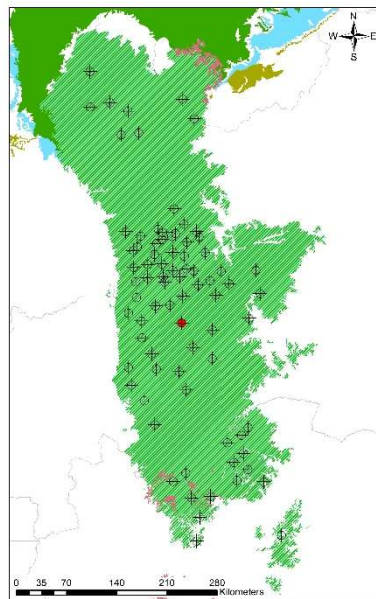
■ Urucua



<b>Número SIAGAS</b>	<b>2900029488</b>
<b>Unidade Responsável</b>	SUREG-SA
<b>Aquífero</b>	Urucua
<b>Município</b>	Jaborandi
<b>Código PCD mais próxima</b>	
<b>Data início do monitoramento</b>	04-dez-2015
<b>Nº de registros</b>	1353
<b>Situação</b>	ativo

	2010	2011	2012	2013	2014	2015	2016	2017	2018	2019	2020	2021
<b>mínimo</b>						38,81	38,87	39,65	40,31	41,16		
<b>mediana</b>						38,83	39,31	40,00	40,73	41,62		
<b>média</b>						38,84	39,28	39,99	40,73	41,59		
<b>máximo</b>						38,87	39,66	40,32	41,16	41,87		
<b>variação</b>						0,07	0,79	0,66	0,84	0,71		

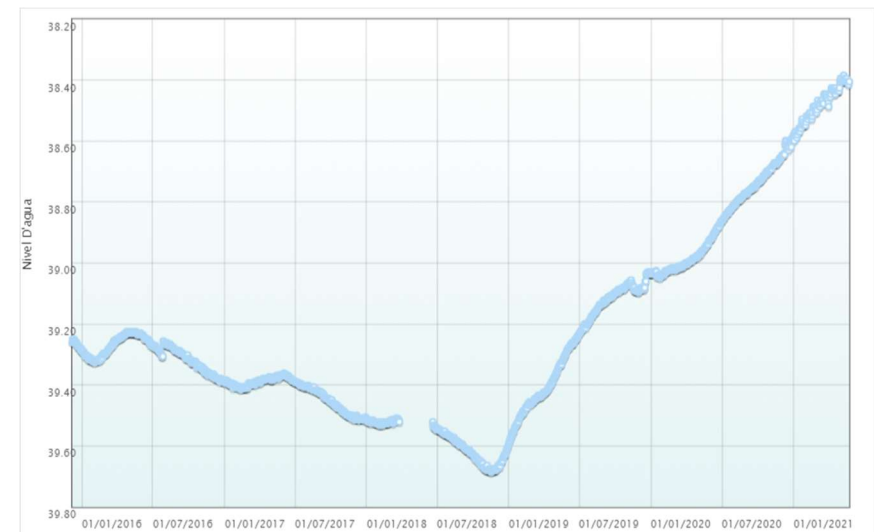
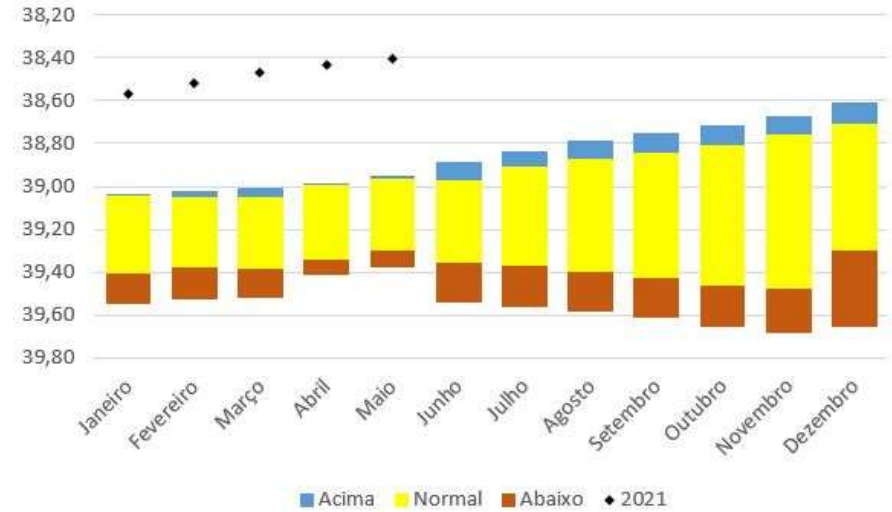
## FAZENDA RIO DO MEIO AGRIFIRMA



REDE INTEGRADA DE MONITORAMENTO DAS ÁGUAS SUBTERRÂNEAS  
SISTEMA GEOLOGICO DO BRASIL - CGSB

### Legenda

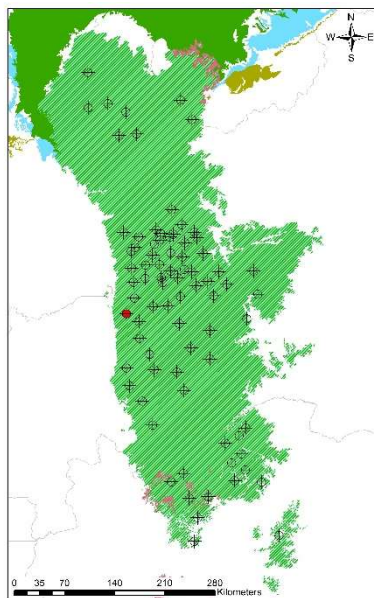
- Pontos de Monitoramento
- ⊕ Ponto RIMAS
- Urucuia



<b>Número SIAGAS</b>	<b>2900029489</b>
<b>Unidade Responsável</b>	SUREG-SA
<b>Aquífero</b>	Urucuia
<b>Município</b>	Correntina
<b>Código PCD mais próxima</b>	
<b>Data início do monitoramento</b>	07-dez-2015
<b>Nº de registros</b>	1911
<b>Situação</b>	ativo

	2010	2011	2012	2013	2014	2015	2016	2017	2018	2019	2020	2021
<b>mínimo</b>						39,25	39,23	39,36	39,51	39,03	38,59	38,39
<b>mediana</b>						39,27	39,29	39,41	39,58	39,23	38,86	38,48
<b>média</b>						39,27	39,29	39,42	39,59	39,26	38,86	38,48
<b>máximo</b>						39,29	39,39	39,52	39,69	39,59	39,05	38,60
<b>variação</b>						0,04	0,16	0,15	0,18	0,56	0,46	0,21

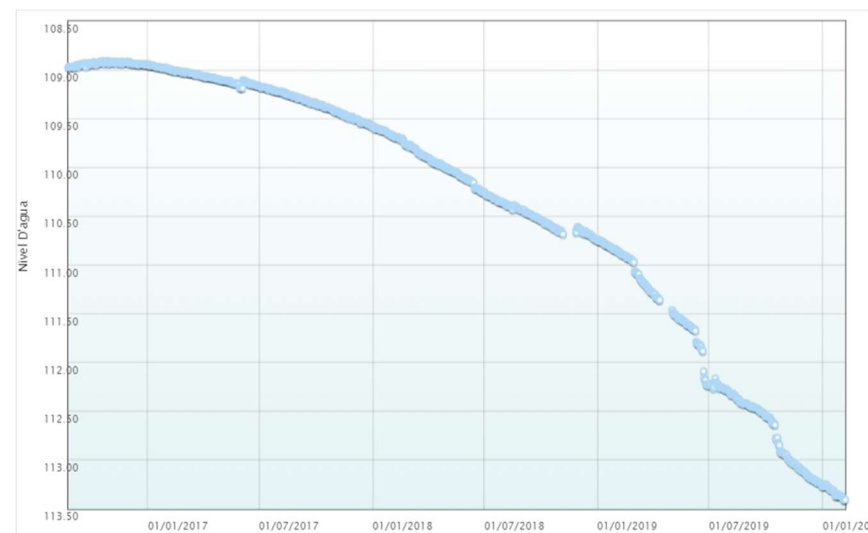
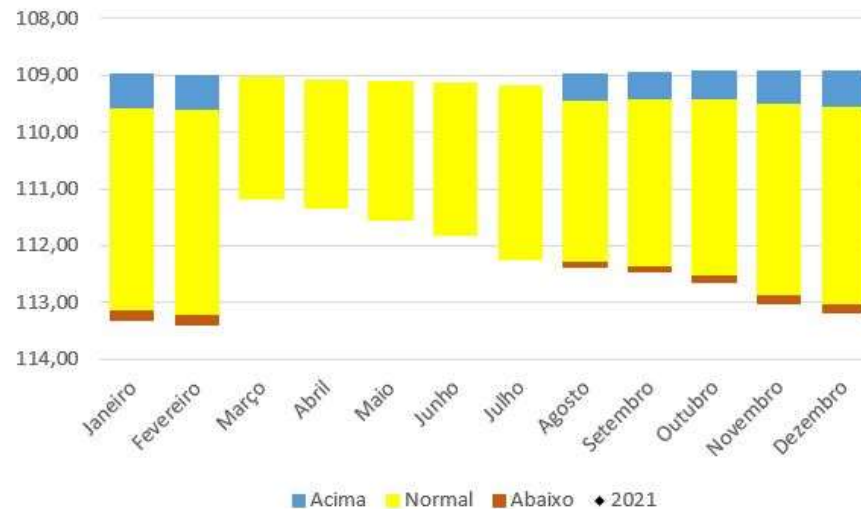
## FAZENDA VENTURA - GRUPO HORITA



REDE INTEGRADA DE MONITORAMENTO DAS ÁGUAS SUBTERRÂNEAS  
SERVIÇO GEOLOGICO DO BRASIL - CPRM RIMAS

### Legenda

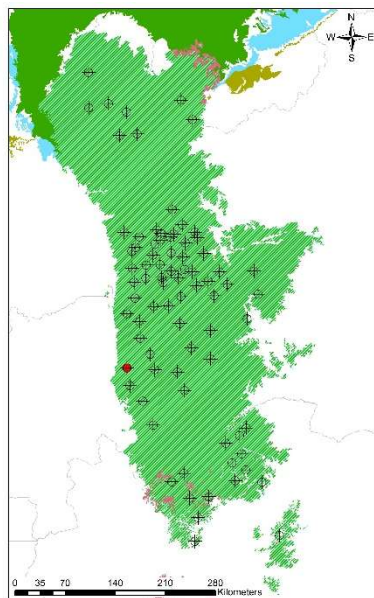
- ◆ Pontos de Monitoramento
- + Poço RIMAS
- Urucua



Número SIAGAS	2900029490
Unidade Responsável	SUREG-SA
Aquífero	Urucua
Município	São Desidério
Código PCD mais próxima	
Data início do monitoramento	25-ago-2016
Nº de registros	1222
Situação	ativo

	2010	2011	2012	2013	2014	2015	2016	2017	2018	2019	2020	2021
mínimo							108,91	108,94	109,57	110,74	113,25	
mediana							108,93	109,18	110,22	112,24	113,32	
média							108,94	109,21	110,18	112,01	113,33	
máximo							108,97	109,58	110,75	113,27	113,41	
variação							0,07	0,64	1,18	2,53	0,16	

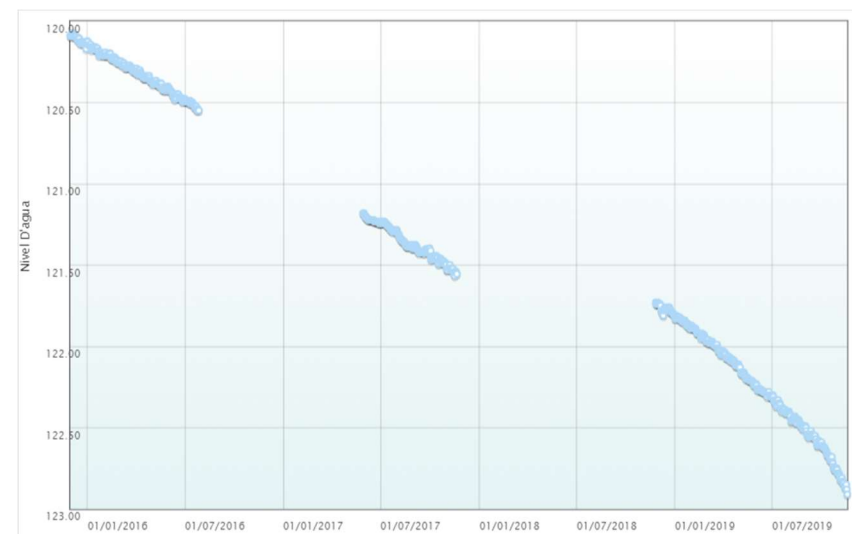
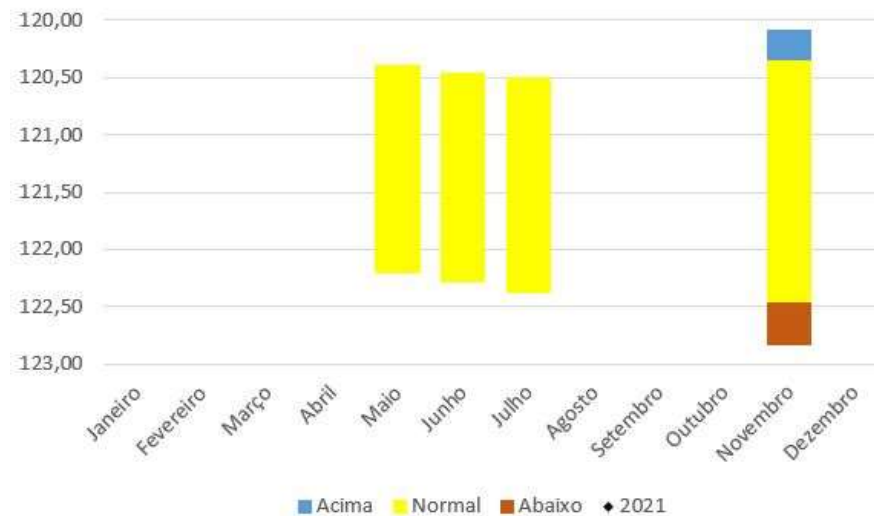
## POSTO DE COLETA



REDE INTEGRADA DE MONITORAMENTO DAS ÁGUAS SUBTERRÂNEAS  
SERVIÇO GEOLÓGICO DO BRASIL - CPRM  
**RIMAS**

### Legenda

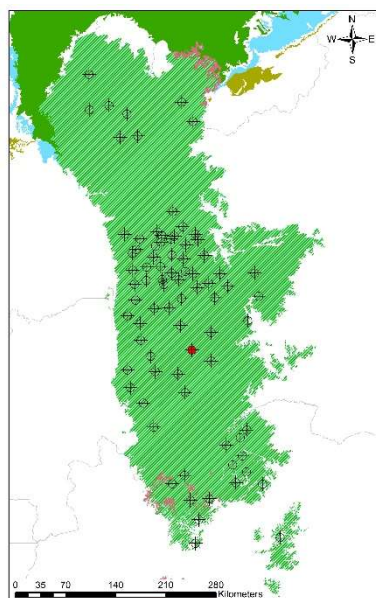
- ◆ Pontos de Monitoramento
- ⊕ Poço RIMAS
- Urucua



<b>Número SIAGAS</b>	<b>2900029491</b>
<b>Unidade Responsável</b>	SUREG-SA
<b>Aquífero</b>	Urucua
<b>Município</b>	Correntina
<b>Código PCD mais próxima</b>	
<b>Data início do monitoramento</b>	30-nov-2015
<b>Nº de registros</b>	775
<b>Situação</b>	ativo

	2010	2011	2012	2013	2014	2015	2016	2017	2018	2019	2020	2021
<b>mínimo</b>						120,07	120,12	121,18	121,73	121,81		
<b>mediana</b>						120,11	120,34	121,38	121,77	122,27		
<b>média</b>						120,11	120,34	121,36	121,77	122,27		
<b>máximo</b>						120,17	120,55	121,57	121,81	122,91		
<b>variação</b>						0,10	0,43	0,38	0,08	1,10		

### ESCOLA MUNICIPAL - LOTEAMENTO TREVISO PZ - 01



REDE INTEGRADA DE MONITORAMENTO DAS ÁGUAS SUBTERRÂNEAS

SERVIÇO EDUCACIONAL DE SAÚDE - CENSA

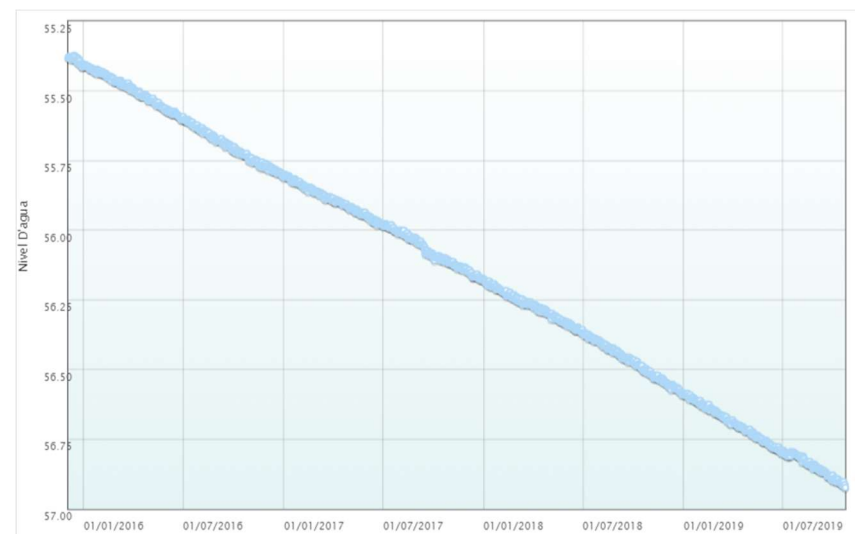
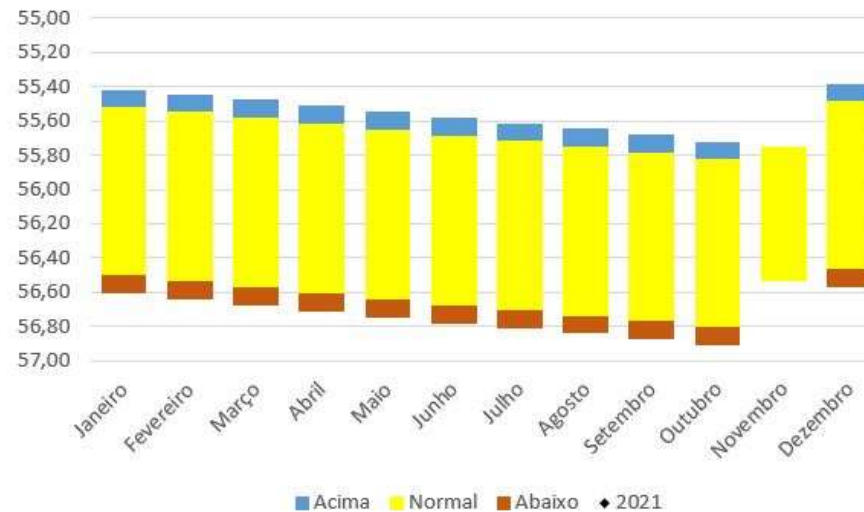
RIMAS

**Legenda**

◆ Pontos de Monitoramento

○ Poço RIMAS

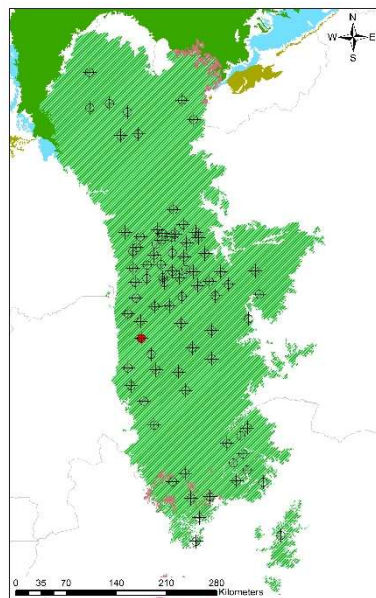
■ Urucua



Número SIAGAS	2900029492
Unidade Responsável	SUREG-SA
Aquífero	Urucua
Município	Correntina
Código PCD mais próxima	
Data início do monitoramento	04-dez-2015
Nº de registros	1420
Situação	ativo

	2010	2011	2012	2013	2014	2015	2016	2017	2018	2019	2020	2021
mínimo						55,37	55,41	55,80	56,18	56,59		
mediana						55,39	55,60	55,98	56,37	56,76		
média						55,39	55,60	55,99	56,37	56,75		
máximo						55,41	55,81	56,18	56,59	56,92		
variação						0,04	0,40	0,38	0,41	0,34		

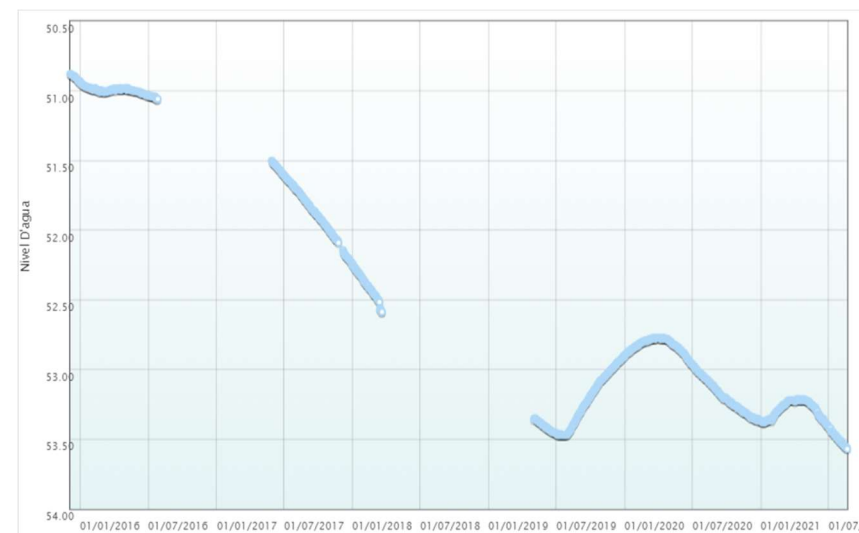
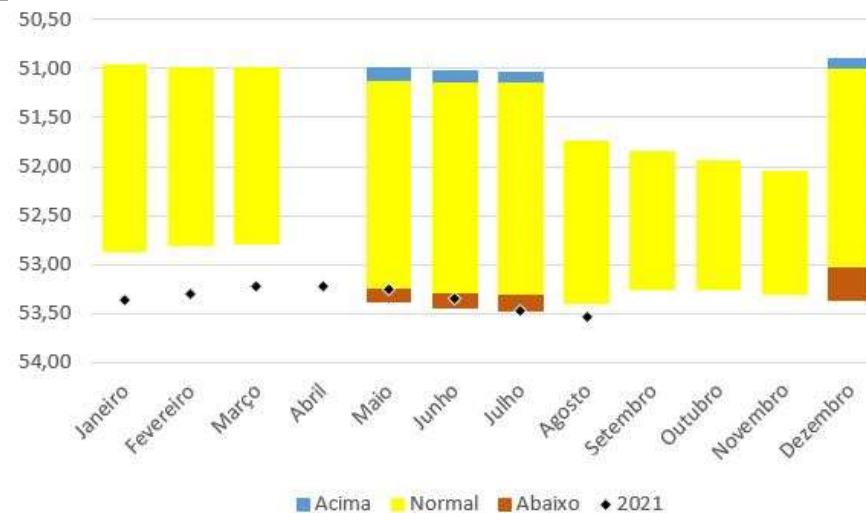
## FAZENDA SANTANA



REDE INTEGRADA DE MONITORAMENTO DAS ÁGUAS SUBTERRÂNEAS  
SERVIÇO GEOLÓGICO DO BRASIL - CPRM  
**RIMAS**

**Legenda**

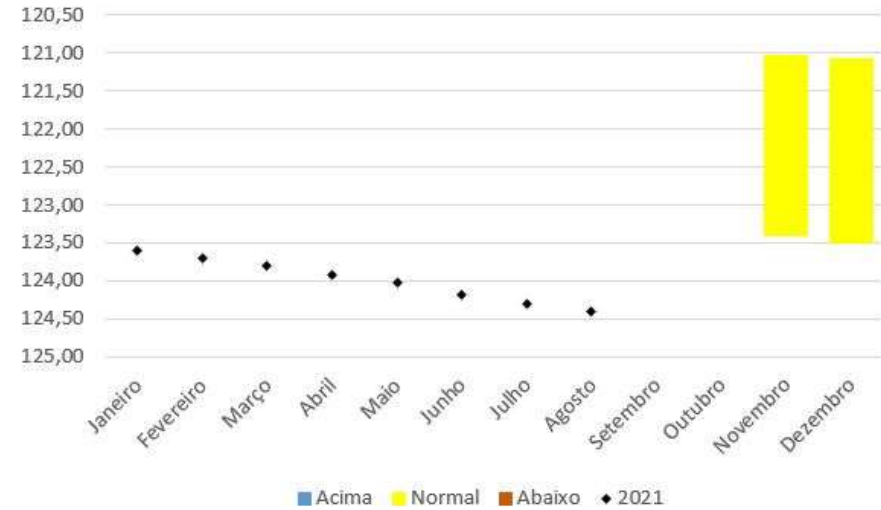
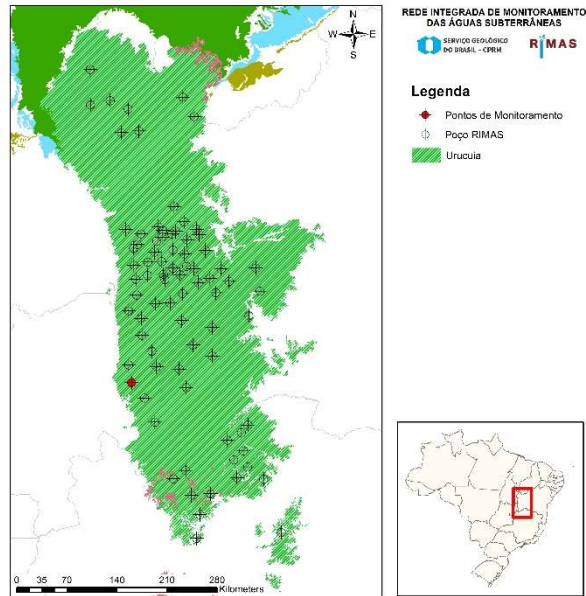
- ◆ Pontos de Monitoramento
- ⊕ Poço RIMAS
- Urucua



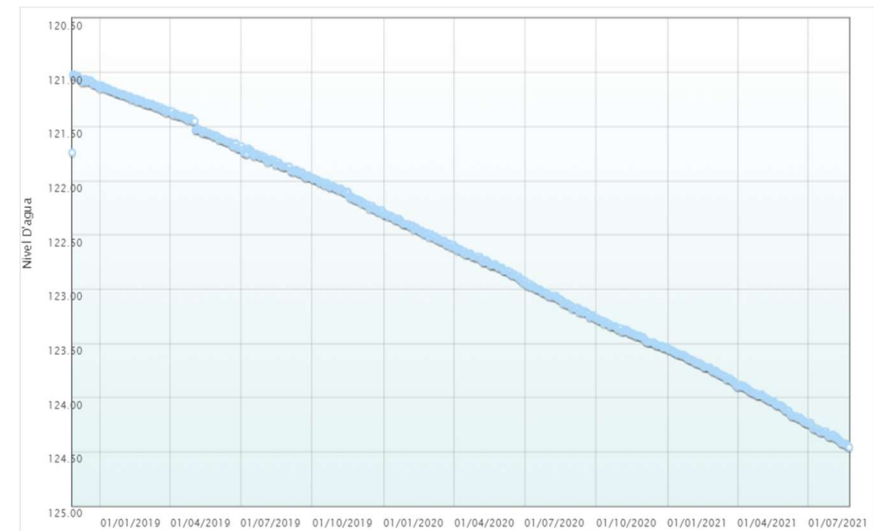
<b>Número SIAGAS</b>	<b>2900029522</b>
<b>Unidade Responsável</b>	SUREG-SA
<b>Aquífero</b>	Urucua
<b>Município</b>	Correntina
<b>Código PCD mais próxima</b>	
<b>Data início do monitoramento</b>	05-dez-2015
<b>Nº de registros</b>	1364
<b>Situação</b>	ativo

	2010	2011	2012	2013	2014	2015	2016	2017	2018	2019	2020	2021
<b>mínimo</b>						50,88	50,93	51,50	52,24	52,90	52,77	53,21
<b>mediana</b>						50,90	51,00	51,84	52,40	53,32	52,97	53,32
<b>média</b>						50,90	51,00	51,84	52,40	53,25	53,01	53,33
<b>máximo</b>						50,94	51,06	52,25	52,59	53,47	53,37	53,57
<b>variação</b>						0,06	0,13	0,75	0,35	0,57	0,60	0,36

## PLANALTO DAS EMAS



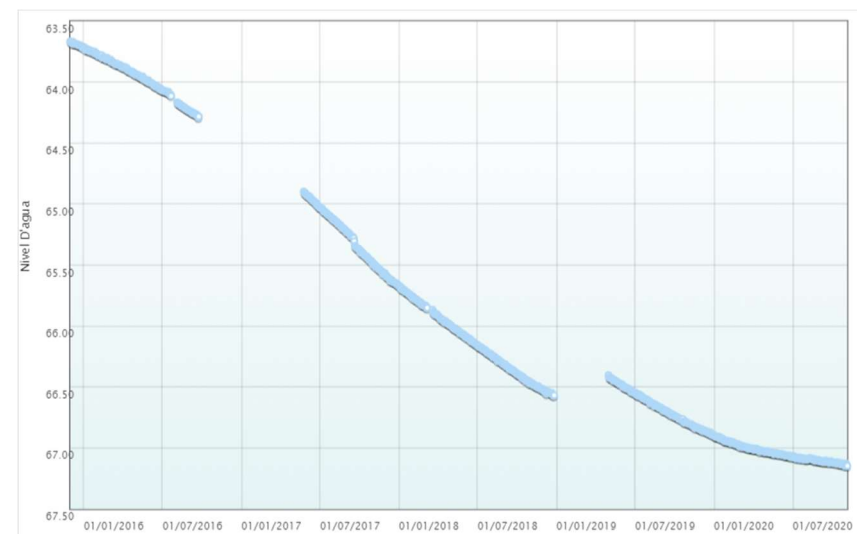
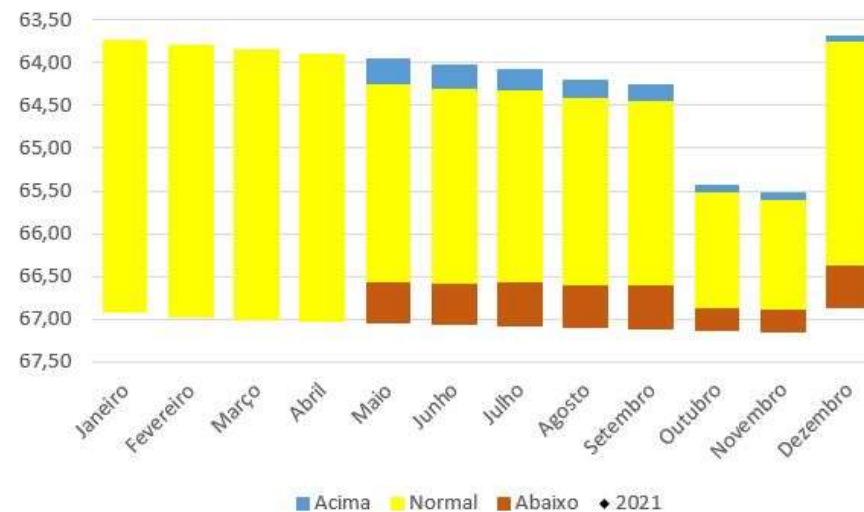
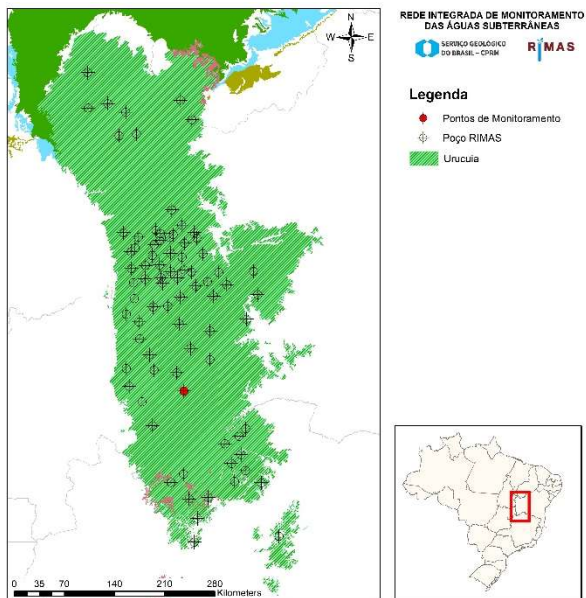
<b>Número SIAGAS</b>	<b>2900029523</b>
<b>Unidade Responsável</b>	SUREG-SA
<b>Aquífero</b>	Uruçuia
<b>Município</b>	Jaborandi
<b>Código PCD mais próxima</b>	
<b>Data início do monitoramento</b>	26-nov-2018
<b>Nº de registros</b>	1002
<b>Situação</b>	ativo



	2010	2011	2012	2013	2014	2015	2016	2017	2018	2019	2020	2021
<b>mínimo</b>									121,02	121,12	122,31	123,54
<b>mediana</b>									121,08	121,70	122,94	123,97
<b>média</b>									121,09	121,69	122,93	123,98
<b>máximo</b>									121,74	122,29	123,55	124,46
<b>variação</b>									0,72	1,17	1,24	0,92



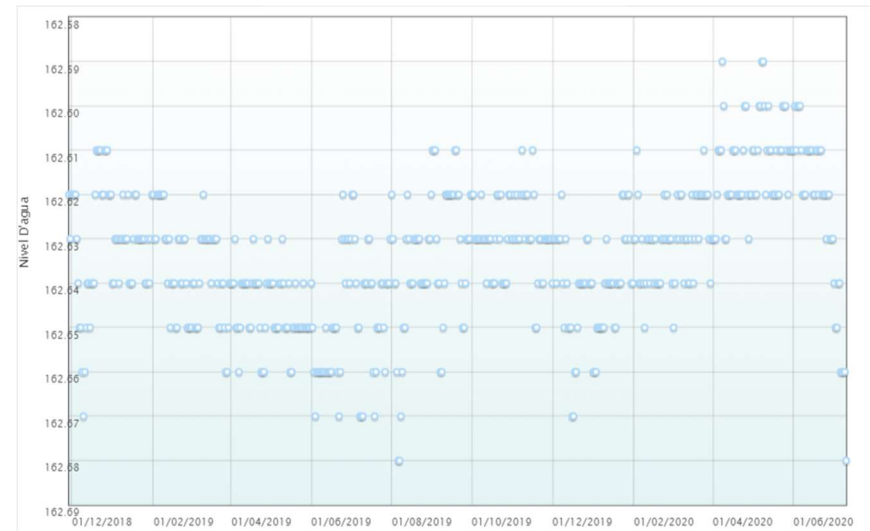
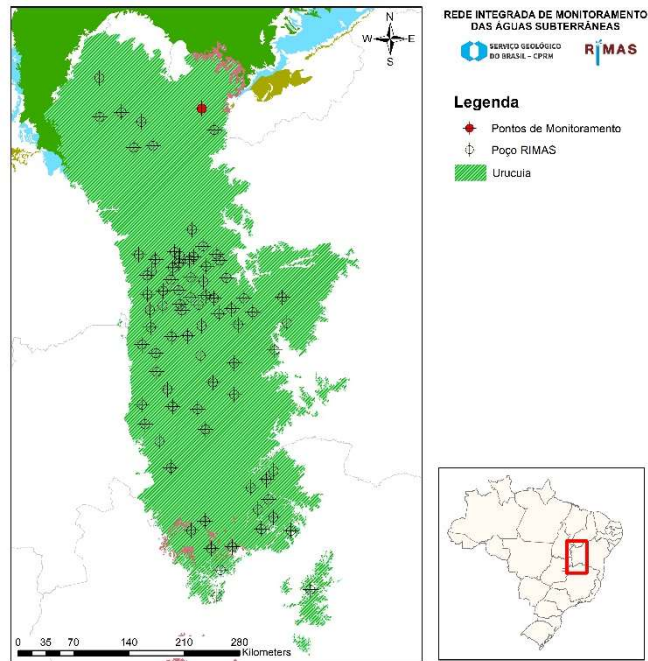
## PLANALTO DAS EMAS



<b>Número SIAGAS</b>	<b>2900029524</b>
<b>Unidade Responsável</b>	SUREG-SA
<b>Aquífero</b>	Uruçuia
<b>Município</b>	Jaborandi
<b>Código PCD mais próxima</b>	
<b>Data início do monitoramento</b>	01-dez-2015
<b>Nº de registros</b>	1410
<b>Situação</b>	ativo

	2010	2011	2012	2013	2014	2015	2016	2017	2018	2019	2020	2021
<b>mínimo</b>						63,67	63,71	64,90	65,67	66,40	66,90	
<b>mediana</b>						63,69	63,95	65,26	66,17	66,67	67,05	
<b>média</b>						63,69	63,97	65,29	66,15	66,67	67,04	
<b>máximo</b>						63,72	64,29	65,67	66,57	66,90	67,15	
<b>variação</b>						0,05	0,58	0,77	0,90	0,50	0,25	

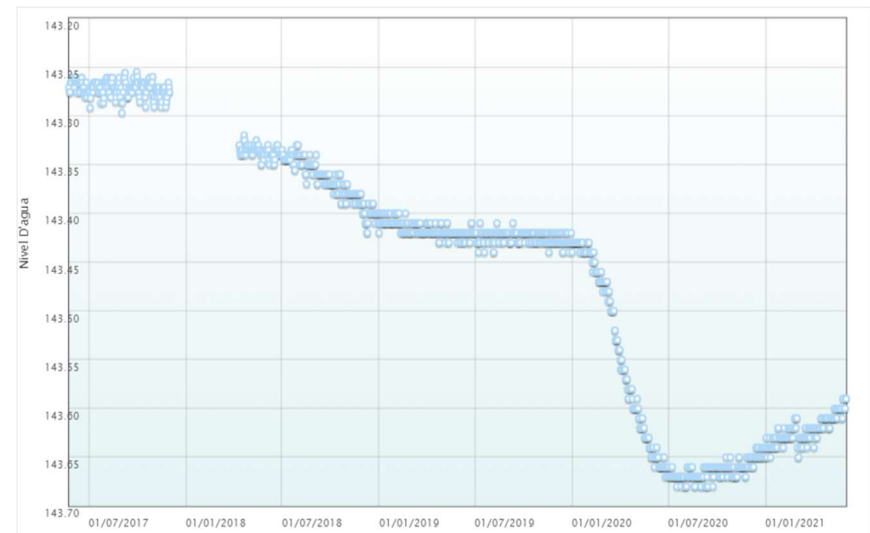
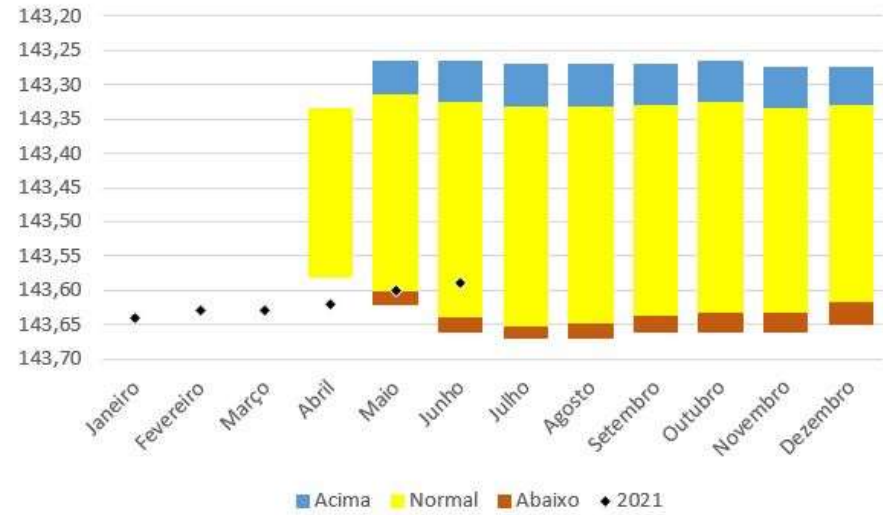
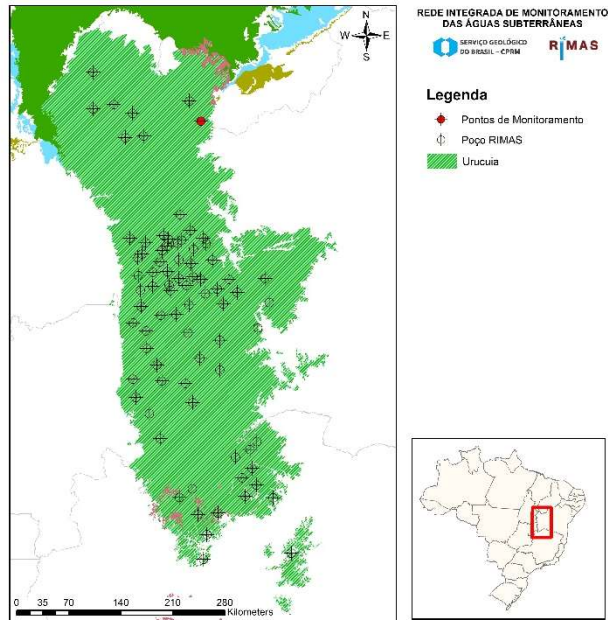
## FAZENDA CABECEIRAS DO SÃO JOSÉ



<b>Número SIAGAS</b>	<b>2900029803</b>
<b>Unidade Responsável</b>	SUREG-SA
<b>Aquífero</b>	Urucua
<b>Município</b>	Formosa do Rio Preto
<b>Código PCD mais próxima</b>	
<b>Data início do monitoramento</b>	29-nov-2018
<b>Nº de registros</b>	591
<b>Situação</b>	ativo

	2010	2011	2012	2013	2014	2015	2016	2017	2018	2019	2020	2021
<b>mínimo</b>									162,61	162,61	162,59	
<b>mediana</b>									162,62	162,64	162,62	
<b>média</b>									162,63	162,64	162,63	
<b>máximo</b>									162,67	162,68	162,68	
<b>variação</b>									0,06	0,07	0,09	

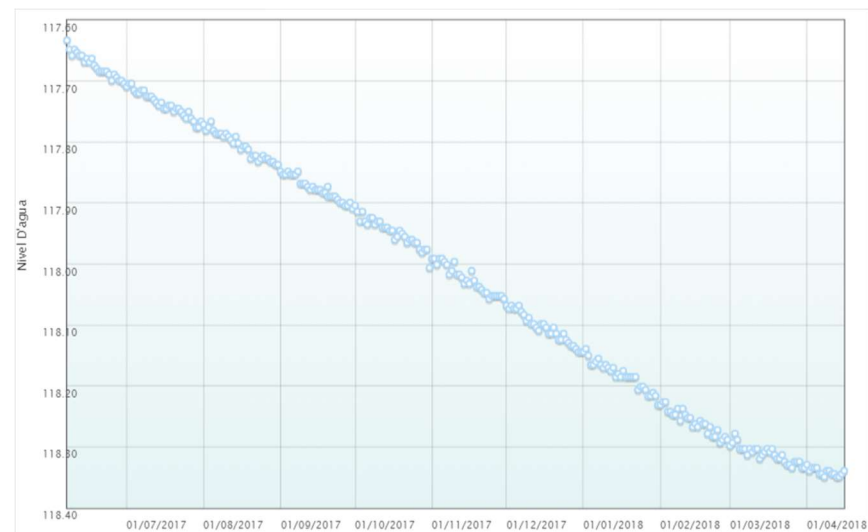
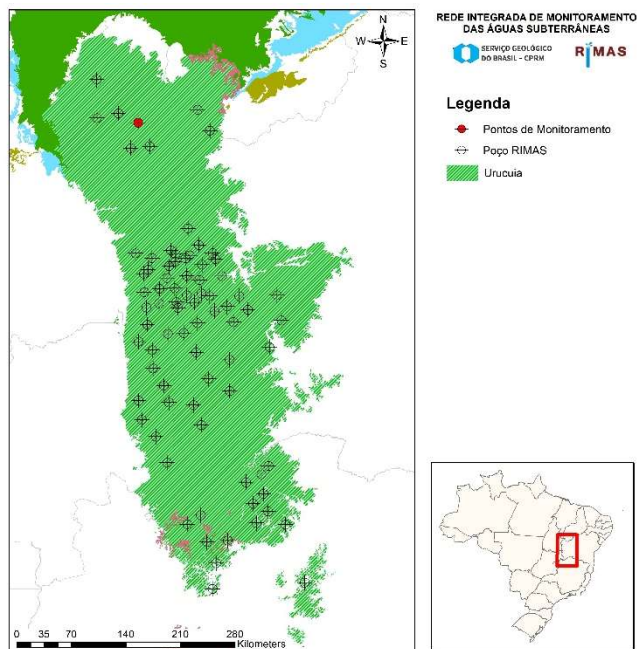
## FAZENDA ÁGUA DE PRATA



<b>Número SIAGAS</b>	<b>2900029804</b>
<b>Unidade Responsável</b>	<b>SUREG-SA</b>
<b>Aquífero</b>	Uruçuia
<b>Município</b>	Formosa do Rio Preto
<b>Código PCD mais próxima</b>	
<b>Data início do monitoramento</b>	25-mai-2017
<b>Nº de registros</b>	1339
<b>Situação</b>	ativo

	2010	2011	2012	2013	2014	2015	2016	2017	2018	2019	2020	2021
<b>mínimo</b>								143,26	143,32	143,40	143,43	143,59
<b>mediana</b>								143,27	143,35	143,42	143,65	143,62
<b>média</b>								143,27	143,36	143,42	143,60	143,62
<b>máximo</b>								143,30	143,42	143,44	143,68	143,65
<b>variação</b>								0,04	0,10	0,04	0,25	0,06

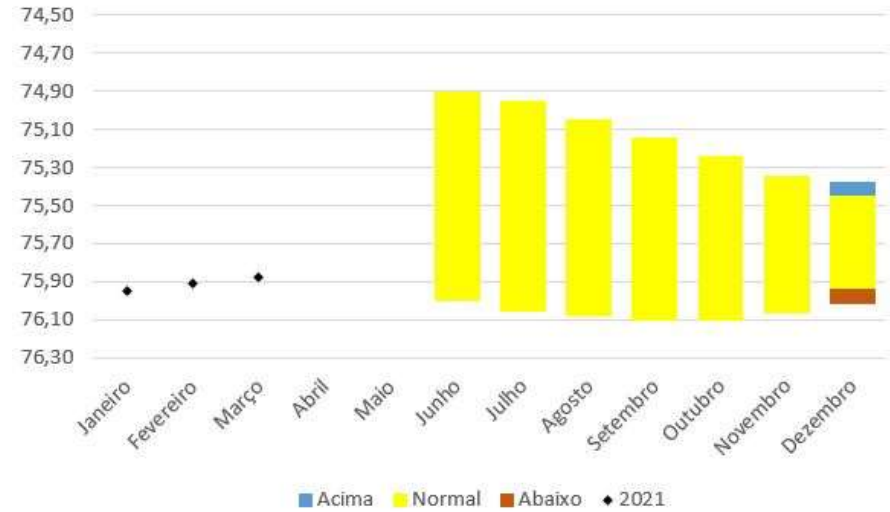
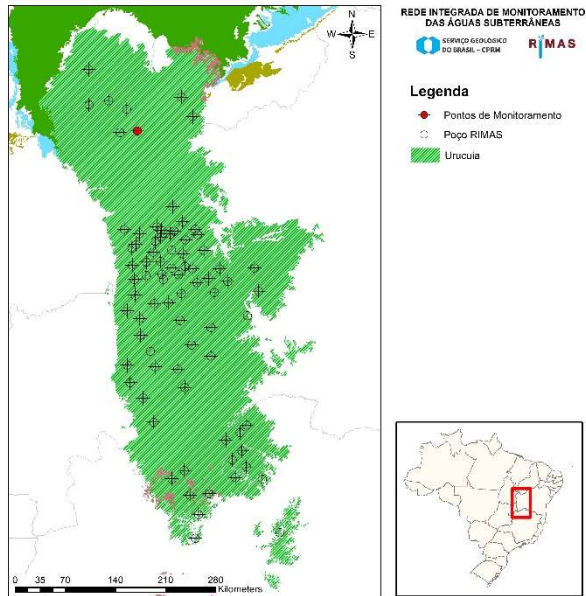
## FAZENDA SÃO SEBASTIÃO



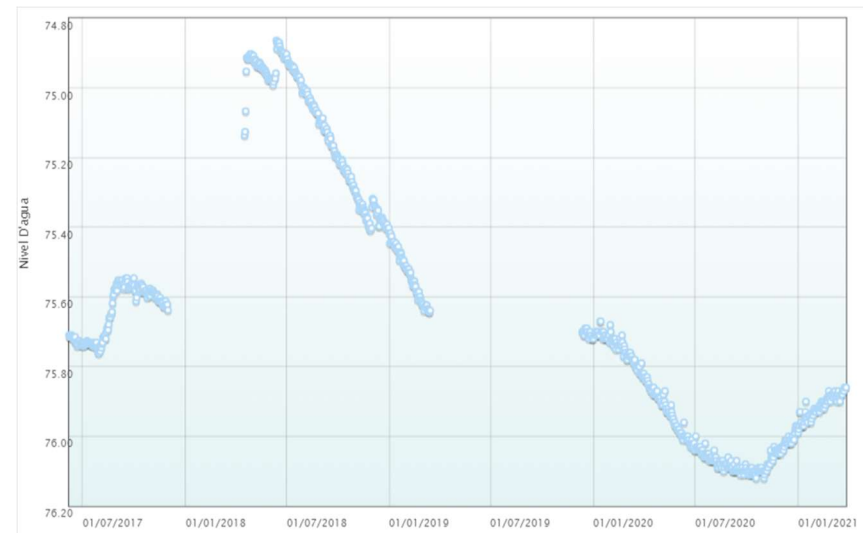
<b>Número SIAGAS</b>	<b>2900029805</b>
<b>Unidade Responsável</b>	SUREG-SA
<b>Aquífero</b>	Uruçua
<b>Município</b>	Formosa do Rio Preto
<b>Código PCD mais próxima</b>	
<b>Data início do monitoramento</b>	07-jun-2017
<b>Nº de registros</b>	314
<b>Situação</b>	<b>ativo</b>

	2010	2011	2012	2013	2014	2015	2016	2017	2018	2019	2020	2021
<b>mínimo</b>								117,63	118,14			
<b>mediana</b>								117,88	118,28			
<b>média</b>								117,89	118,26			
<b>máximo</b>								118,14	118,35			
<b>variação</b>								0,51	0,21			

## FAZENDA UIRAPURU

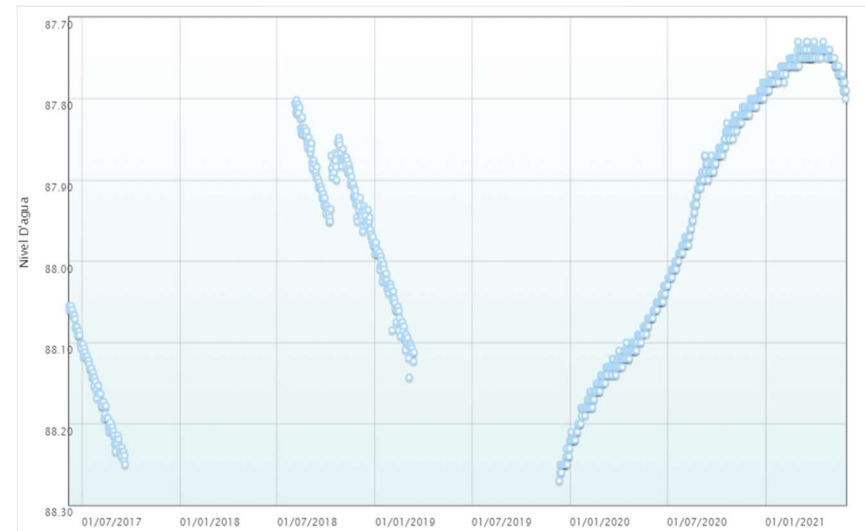
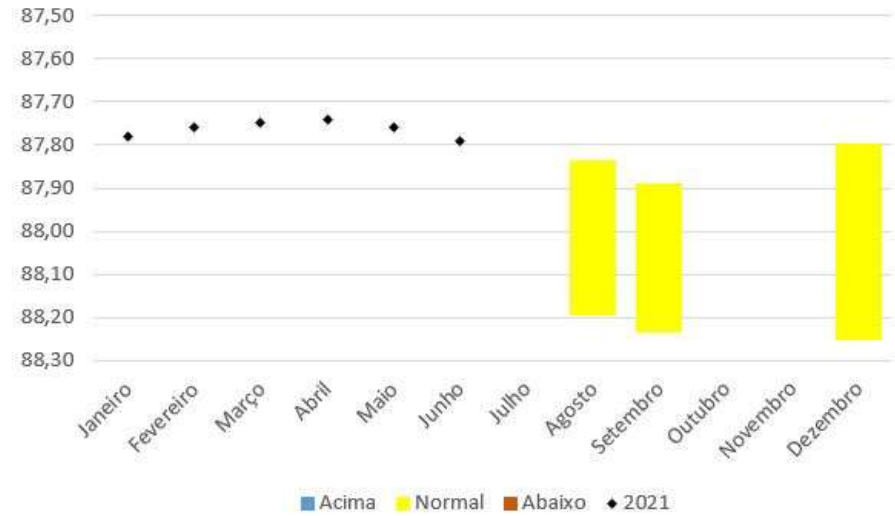
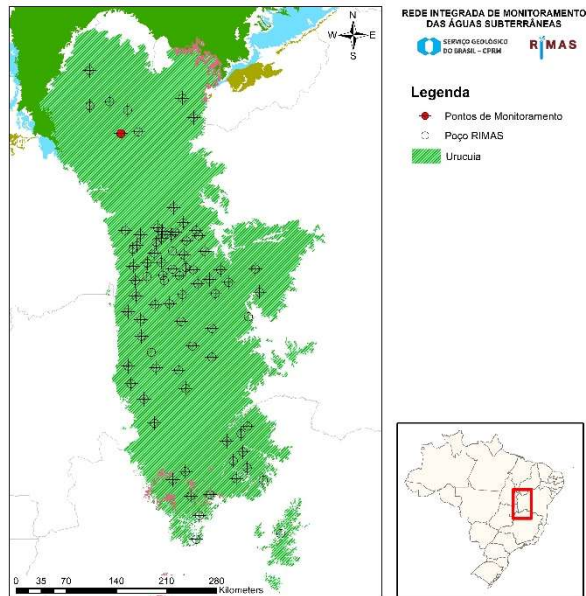


<b>Número SIAGAS</b>	<b>2900029806</b>
<b>Unidade Responsável</b>	SUREG-SA
<b>Aquífero</b>	Uruçuia
<b>Município</b>	Formosa do Rio Preto
<b>Código PCD mais próxima</b>	
<b>Data início do monitoramento</b>	07-jun-2017
<b>Nº de registros</b>	984
<b>Situação</b>	ativo



	2010	2011	2012	2013	2014	2015	2016	2017	2018	2019	2020	2021
<b>mínimo</b>								75,55	74,86	75,42	75,67	75,86
<b>mediana</b>								75,61	75,07	75,57	76,01	75,91
<b>média</b>								75,64	75,11	75,57	75,95	75,91
<b>máximo</b>								75,76	75,41	75,72	76,12	75,99
<b>variação</b>								0,22	0,55	0,30	0,45	0,13

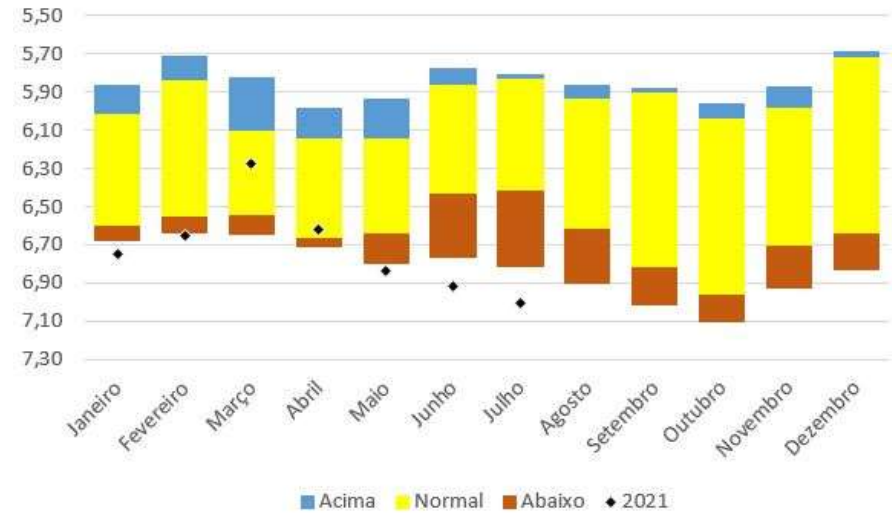
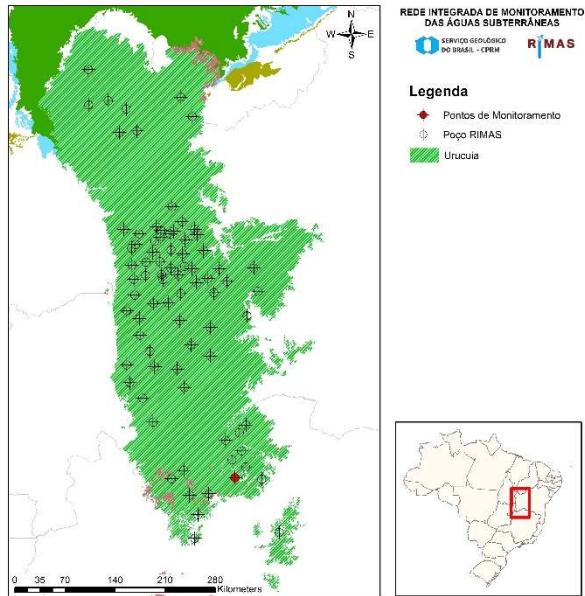
## ESCOLA CHAPADÃO POVOADO PANAMBI



<b>Número SIAGAS</b>	<b>2900029807</b>
<b>Unidade Responsável</b>	<b>SUREG-SA</b>
<b>Aquífero</b>	<b>Uruçua</b>
<b>Município</b>	<b>Formosa do Rio Preto</b>
<b>Código PCD mais próxima</b>	
<b>Data início do monitoramento</b>	<b>07-jun-2017</b>
<b>Nº de registros</b>	<b>868</b>
<b>Situação</b>	<b>ativo</b>

	2010	2011	2012	2013	2014	2015	2016	2017	2018	2019	2020	2021
<b>mínimo</b>								88,06	87,80	87,98	87,78	87,73
<b>mediana</b>								88,16	87,89	88,08	88,03	87,75
<b>média</b>								88,15	87,90	88,09	88,01	87,76
<b>máximo</b>								88,25	87,98	88,27	88,22	87,80
<b>variação</b>								0,19	0,18	0,29	0,44	0,07

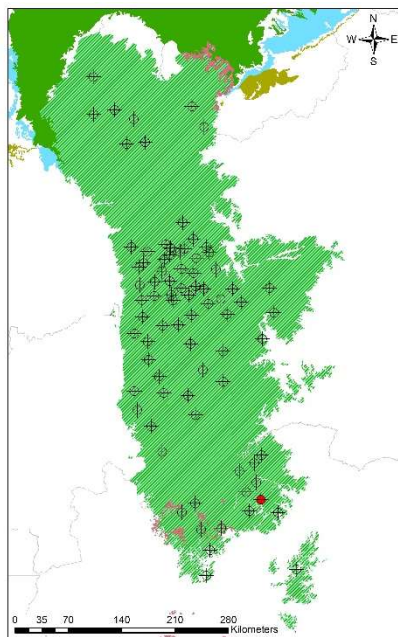
## BALNEÁRIO CATOLÉ



Número SIAGAS	3100020883
Unidade Responsável	SUREG-BH
Aquífero	Uruçuia
Município	Bonito de Minas
Código PCD mais próxima	
Data início do monitoramento	23-jun-2014
Nº de registros	2284
Situação	ativo

	2010	2011	2012	2013	2014	2015	2016	2017	2018	2019	2020	2021
mínimo					5,58	5,76	5,39	6,15	5,60	6,11	6,03	6,15
mediana					5,87	6,04	6,15	6,80	6,31	6,73	6,71	6,73
média					5,84	6,04	6,05	6,78	6,33	6,60	6,70	6,69
máximo					6,00	6,24	6,44	7,01	6,81	6,97	7,14	7,03
variação					0,42	0,48	1,05	0,86	1,22	0,86	1,11	0,88

## CABECEIRA DO SALTO-BORRACHUDO

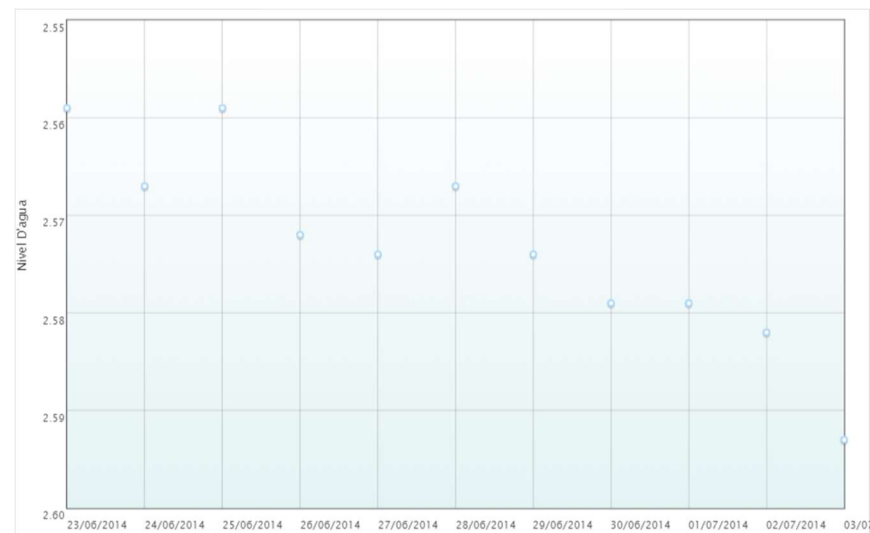


REDE INTEGRADA DE MONITORAMENTO  
DAS ÁGUAS SUBTERRÂNEAS



**Legenda**

- Pontos de Monitoramento
- ⊕ Poço RIMAS
- Uruçua

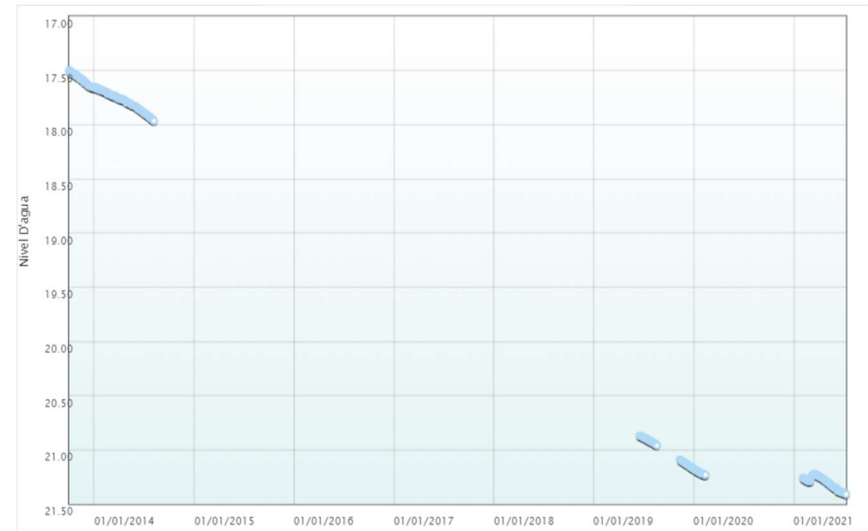
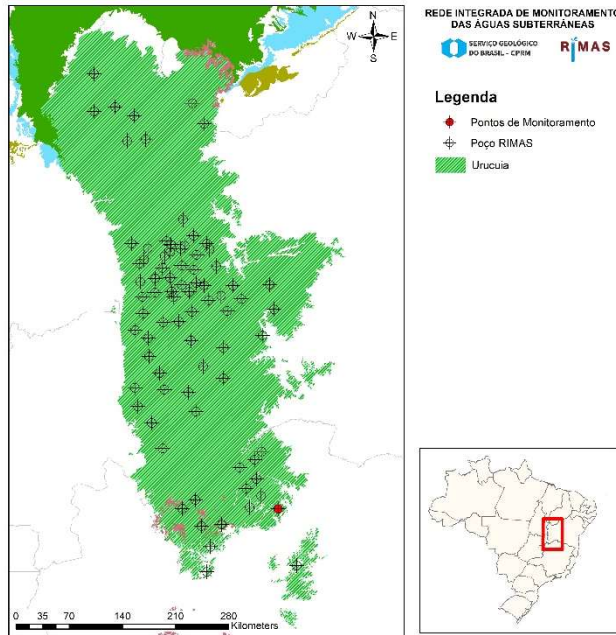


<b>Número SIAGAS</b>	<b>3100020884</b>
<b>Unidade Responsável</b>	SUREG-BH
<b>Aquífero</b>	Uruçua
<b>Município</b>	Bonito de Minas
<b>Código PCD mais próxima</b>	
<b>Data início do monitoramento</b>	23-jun-2014
<b>Nº de registros</b>	11
<b>Situação</b>	desativado

	2010	2011	2012	2013	2014	2015	2016	2017	2018	2019	2020	2021
<b>mínimo</b>					2,56							
<b>mediana</b>					2,57							
<b>média</b>					2,57							
<b>máximo</b>					2,59							
<b>variação</b>					0,03							



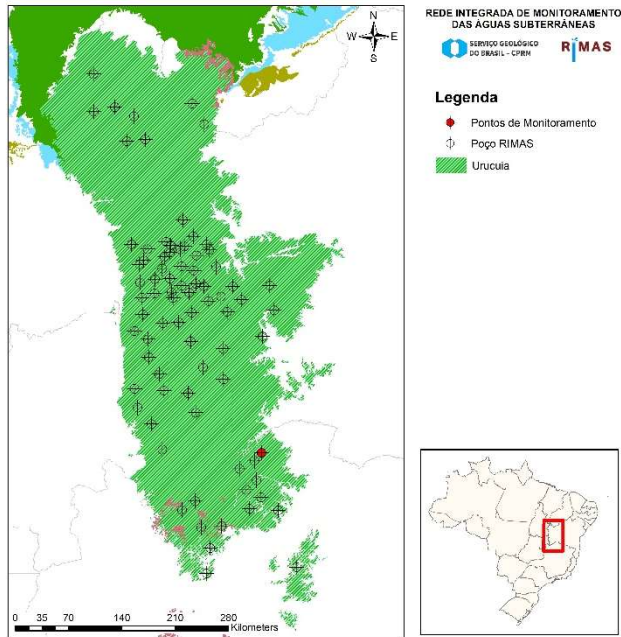
## POVOADO DE CARAÍBAS



<b>Número SIAGAS</b>	<b>3100020885</b>
<b>Unidade Responsável</b>	SUREG-BH
<b>Aquífero</b>	Uruçua
<b>Município</b>	Cônego Marinho
<b>Código PCD mais próxima</b>	
<b>Data início do monitoramento</b>	01-out-2013
<b>Nº de registros</b>	632
<b>Situação</b>	ativo

	2010	2011	2012	2013	2014	2015	2016	2017	2018	2019	2020	2021
<b>mínimo</b>				17,50	17,65					20,87	21,17	21,22
<b>mediana</b>				17,58	17,77					20,94	21,21	21,29
<b>média</b>				17,58	17,79					21,00	21,21	21,30
<b>máximo</b>				17,66	17,97					21,17	21,23	21,41
<b>variação</b>				0,16	0,32					0,30	0,06	0,19

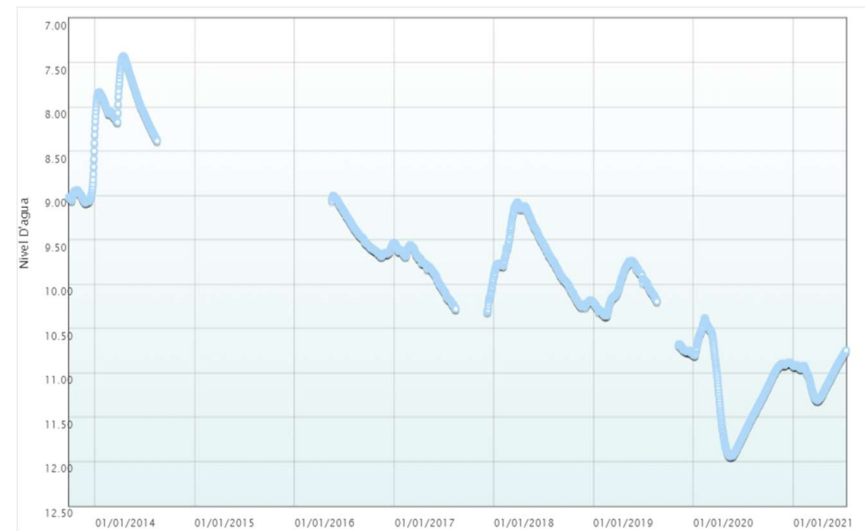
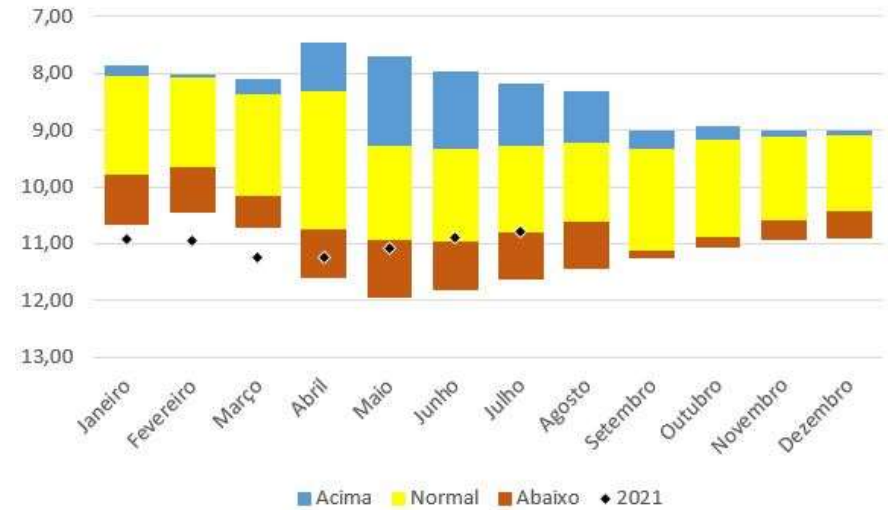
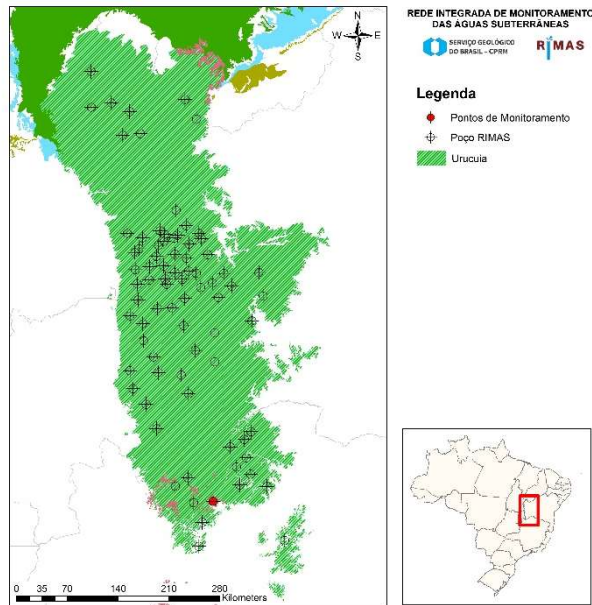
## VACA PRETA-COCHA



<b>Número SIAGAS</b>	<b>3100020887</b>
<b>Unidade Responsável</b>	SUREG-BH
<b>Aquífero</b>	Uruçua
<b>Município</b>	Cônego Marinho
<b>Código PCD mais próxima</b>	
<b>Data início do monitoramento</b>	06-nov-2013
<b>Nº de registros</b>	63
<b>Situação</b>	desativado

	2010	2011	2012	2013	2014	2015	2016	2017	2018	2019	2020	2021
<b>mínimo</b>				9,23	9,12							
<b>mediana</b>				9,67	9,17							
<b>média</b>				9,63	9,18							
<b>máximo</b>				9,80	9,23							
<b>variação</b>				0,57	0,10							

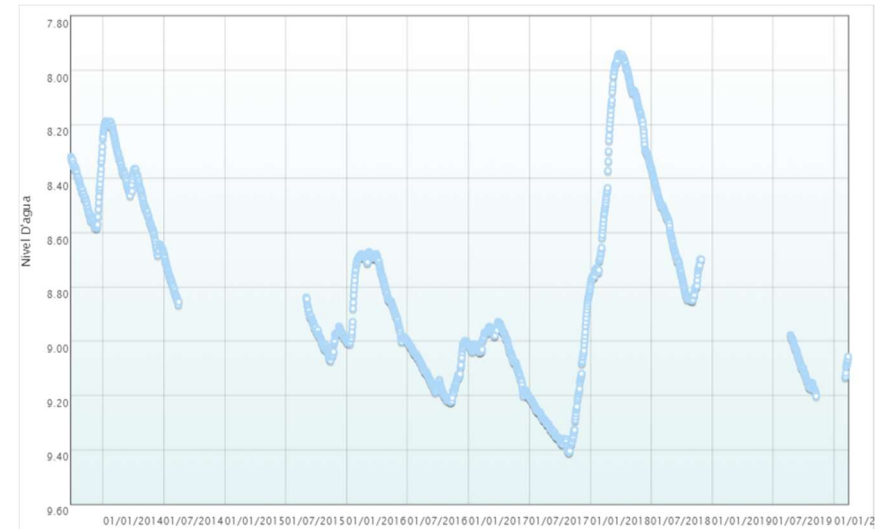
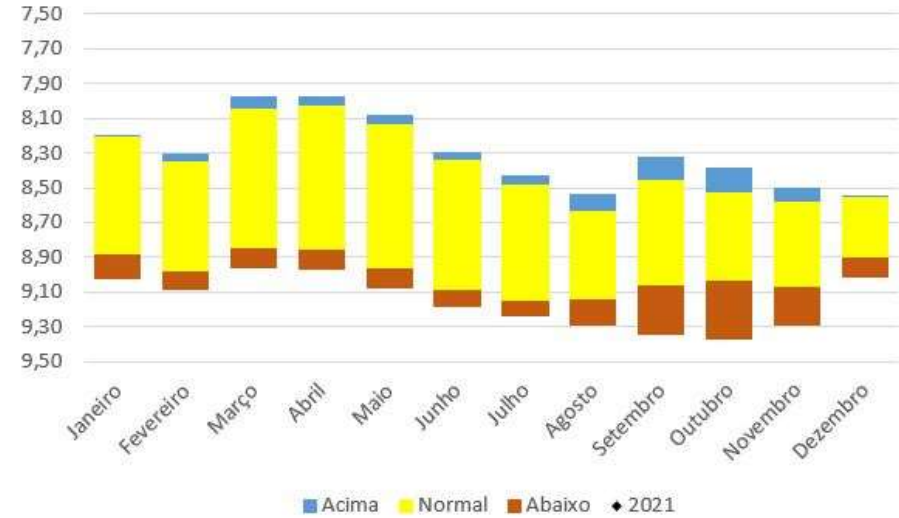
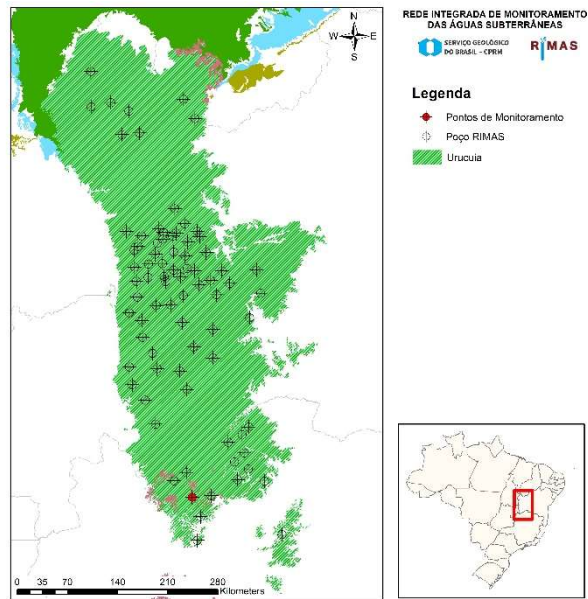
## SÃO JOAQUIM



<b>Número SIAGAS</b>	<b>3100020888</b>
<b>Unidade Responsável</b>	SUREG-BH
<b>Aquífero</b>	Urucua
<b>Município</b>	Januária
<b>Código PCD mais próxima</b>	
<b>Data início do monitoramento</b>	27-set-2013
<b>Nº de registros</b>	2018
<b>Situação</b>	ativo

	2010	2011	2012	2013	2014	2015	2016	2017	2018	2019	2020	2021
<b>mínimo</b>				8,24	7,43		9,00	9,53	9,08	9,74	10,38	10,75
<b>mediana</b>				9,01	7,98		9,48	9,81	9,75	10,13	11,15	11,00
<b>média</b>				8,97	7,94		9,42	9,86	9,70	10,18	11,19	11,04
<b>máximo</b>				9,08	8,38		9,69	10,32	10,26	10,79	11,94	11,31
<b>variação</b>				0,84	0,95		0,69	0,78	1,19	1,05	1,56	0,57

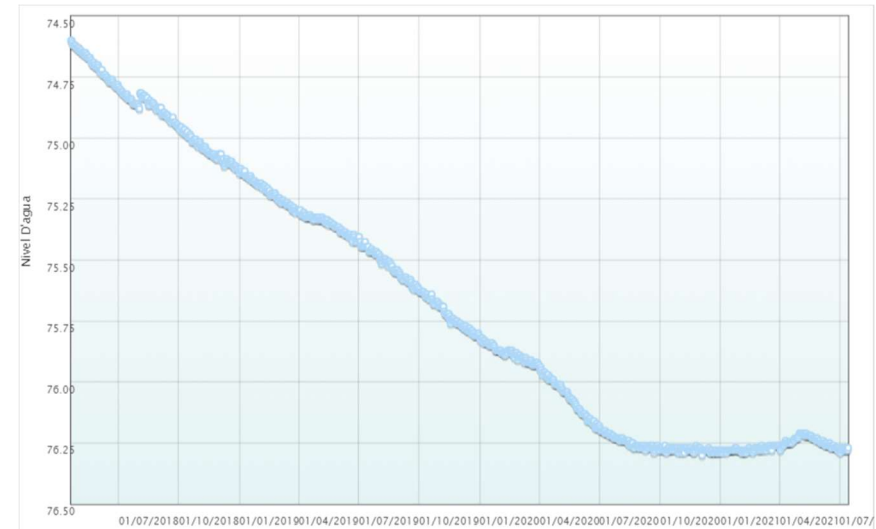
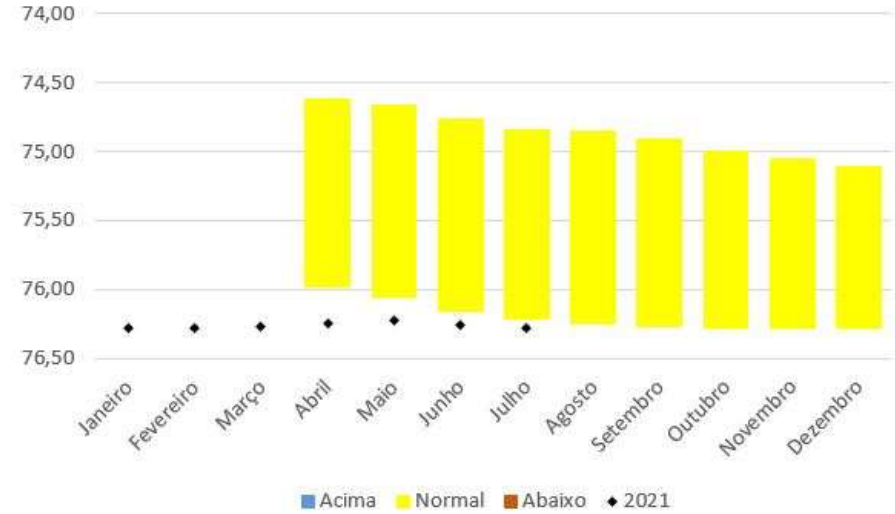
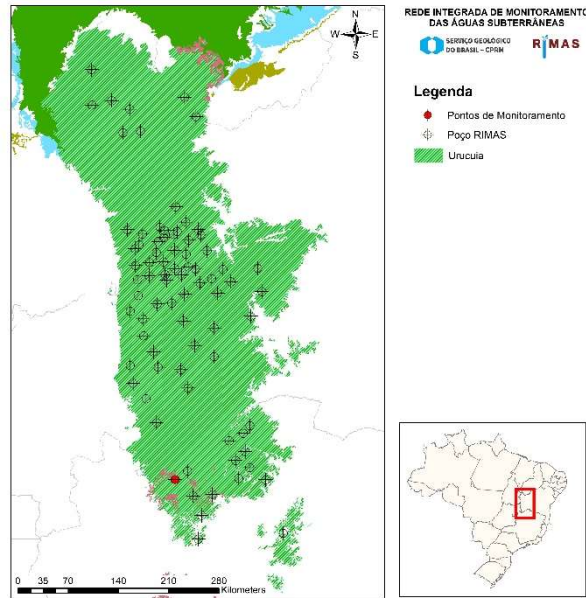
## DISTRITO DA SERRA DAS ARARAS



<b>Número SIAGAS</b>	<b>3100020889</b>
<b>Unidade Responsável</b>	SUREG-BH
<b>Aquífero</b>	Uruçuia
<b>Município</b>	Chapada Gaúcha
<b>Código PCD mais próxima</b>	
<b>Data início do monitoramento</b>	27-set-2013
<b>Nº de registros</b>	1595
<b>Situação</b>	ativo

	2010	2011	2012	2013	2014	2015	2016	2017	2018	2019	2020	2021
<b>mínimo</b>				8,25	8,19	8,84	8,67	8,80	7,94	8,98	9,06	
<b>mediana</b>				8,45	8,45	8,98	9,00	9,13	8,50	9,10	9,08	
<b>média</b>				8,45	8,49	8,98	8,97	9,14	8,44	9,10	9,09	
<b>máximo</b>				8,58	8,87	9,07	9,22	9,41	8,85	9,20	9,13	
<b>variação</b>				0,33	0,68	0,23	0,55	0,61	0,91	0,23	0,08	

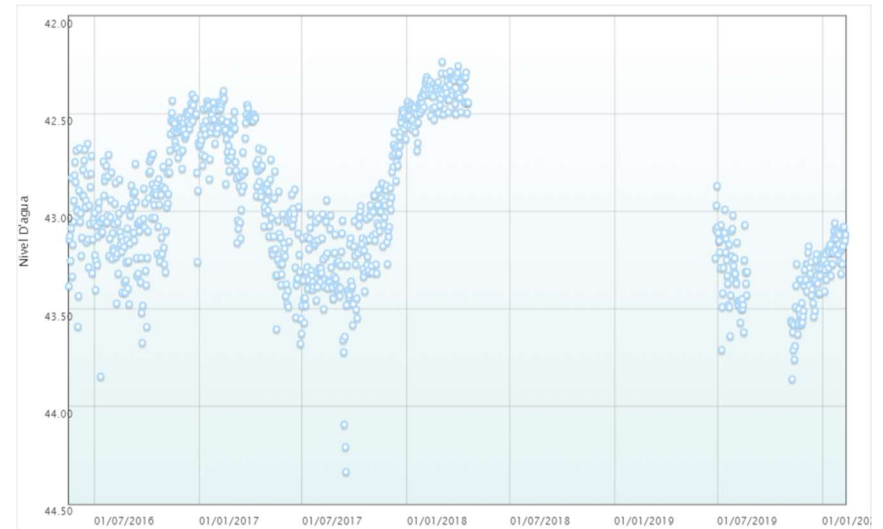
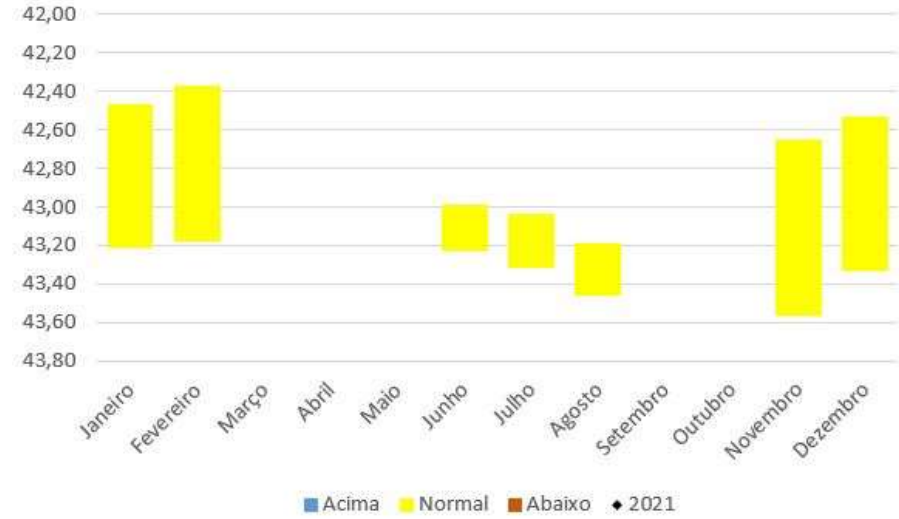
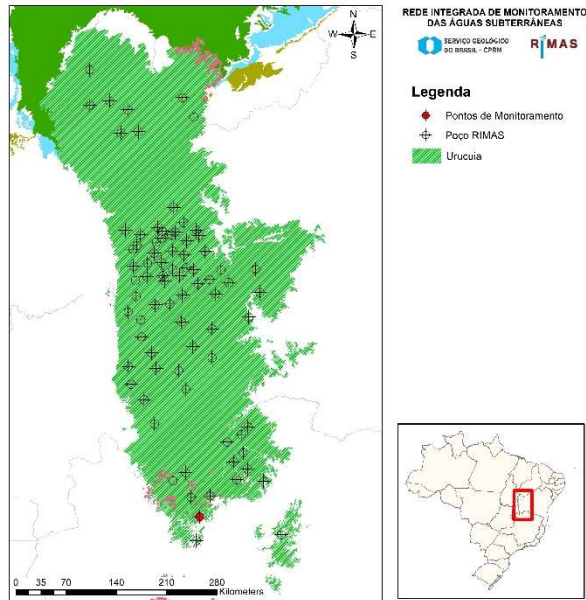
## PARQUE DE EXPOSIÇÕES



<b>Número SIAGAS</b>	<b>3100020981</b>
<b>Unidade Responsável</b>	SUREG-BH
<b>Aquífero</b>	Uruçuia
<b>Município</b>	Chapada Gaúcha
<b>Código PCD mais próxima</b>	
<b>Data início do monitoramento</b>	20-abr-2018
<b>Nº de registros</b>	1182
<b>Situação</b>	ativo

	2010	2011	2012	2013	2014	2015	2016	2017	2018	2019	2020	2021
<b>mínimo</b>									74,60	75,13	75,82	76,21
<b>mediana</b>									74,88	75,43	76,19	76,27
<b>média</b>									74,88	75,46	76,12	76,26
<b>máximo</b>									75,14	75,81	76,30	76,29
<b>variação</b>									0,54	0,69	0,48	0,08

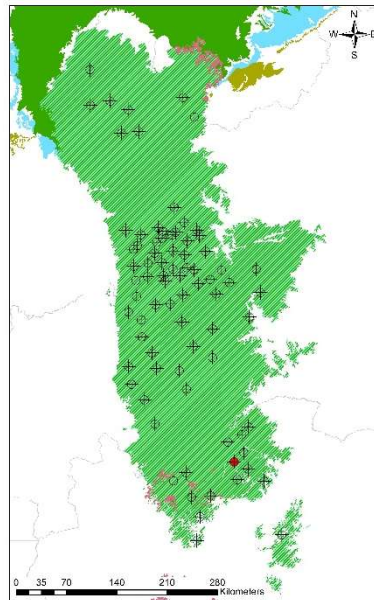
## DISTRITO DE MARIMBAS-ESCOLA GETÚLIO INÁCIO DE FARIA



<b>Número SIAGAS</b>	<b>3100020982</b>
<b>Unidade Responsável</b>	SUREG-BH
<b>Aquífero</b>	Uruçuia
<b>Município</b>	Chapada Gaúcha
<b>Código PCD mais próxima</b>	-
<b>Data início do monitoramento</b>	17-mai-2016
<b>Nº de registros</b>	857
<b>Situação</b>	ativo

	2010	2011	2012	2013	2014	2015	2016	2017	2018	2019	2020	2021
<b>mínimo</b>							42,40	42,38	42,23	42,87	43,06	
<b>mediana</b>							42,97	43,03	42,40	43,36	43,20	
<b>média</b>							42,95	43,00	42,42	43,36	43,20	
<b>máximo</b>							43,85	44,34	42,69	43,86	43,41	
<b>variação</b>							1,45	1,95	0,45	0,99	0,35	

## CABECEIRA DO CATOLÉ-PORCOS



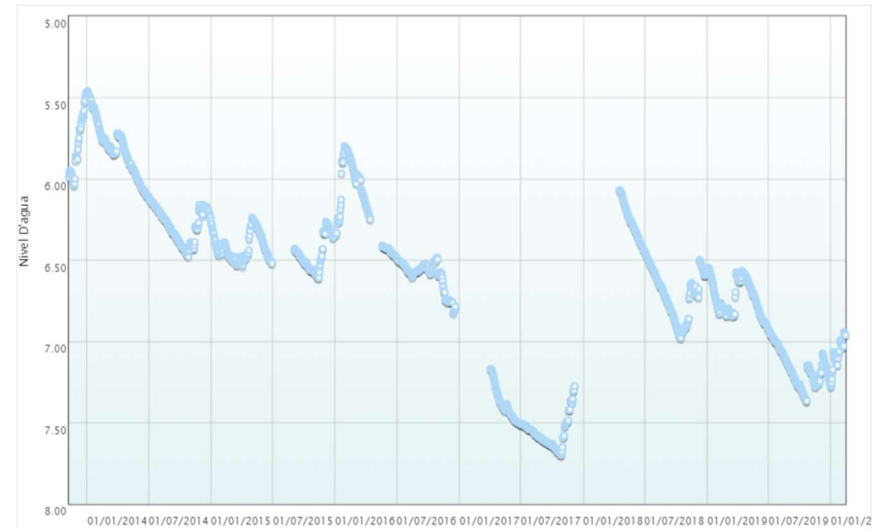
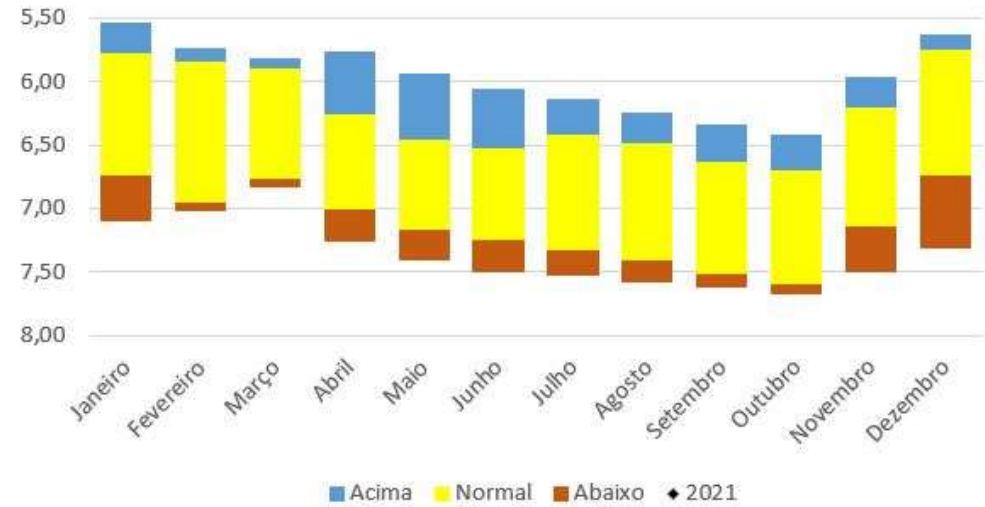
REDE INTEGRADA DE MONITORAMENTO DAS ÁGUAS SUBTERRÂNEAS

SERVIÇO GEOLOGICO DO BRASIL - CPBR

**RIMAS**

**Legenda**

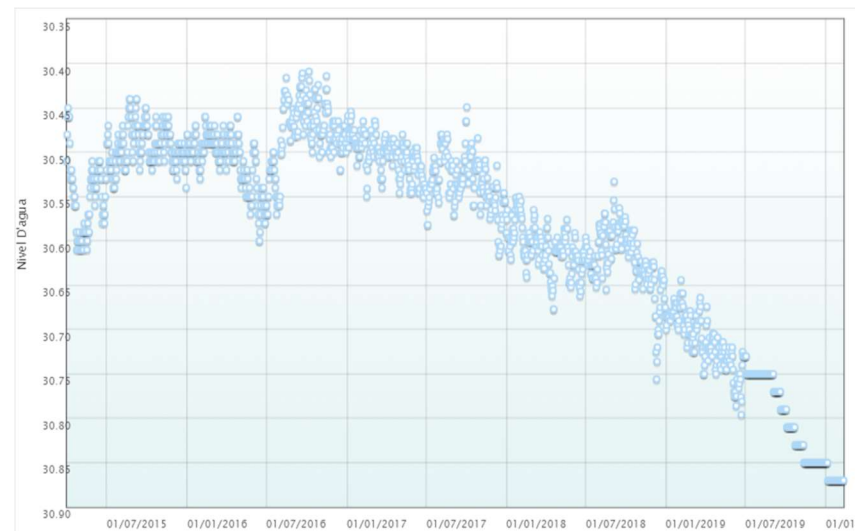
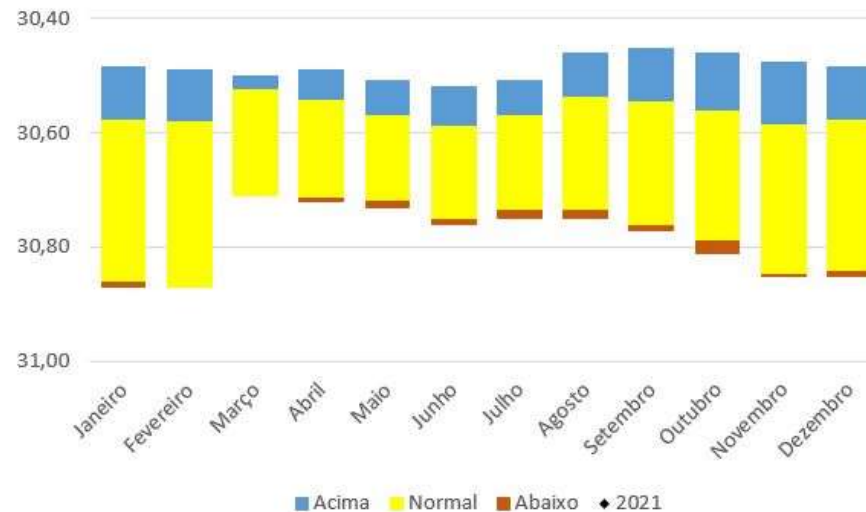
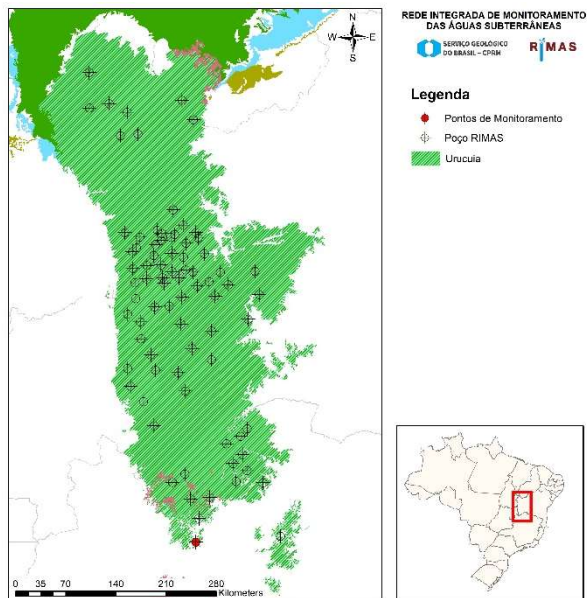
- ◆ Pontos de Monitoramento
- ⊕ Poço RIMAS
- Uruçuia



<b>Número SIAGAS</b>	<b>3100020985</b>
<b>Unidade Responsável</b>	SUREG-BH
<b>Aquífero</b>	Uruçuia
<b>Município</b>	Bonito de Minas
<b>Código PCD mais próxima</b>	-
<b>Data início do monitoramento</b>	08-nov-2013
<b>Nº de registros</b>	1958
<b>Situação</b>	ativo

	2010	2011	2012	2013	2014	2015	2016	2017	2018	2019	2020	2021
<b>mínimo</b>				5,47	5,46	6,24	5,80	7,17	6,07	6,55	6,94	
<b>mediana</b>				5,84	6,11	6,46	6,50	7,51	6,59	6,93	7,07	
<b>média</b>				5,79	6,05	6,44	6,39	7,50	6,58	6,95	7,07	
<b>máximo</b>				6,04	6,48	6,61	6,83	7,70	6,98	7,37	7,28	
<b>variação</b>				0,57	1,02	0,37	1,03	0,53	0,91	0,82	0,34	

## ESCOLA MUNICIPAL DE JATOBÁ

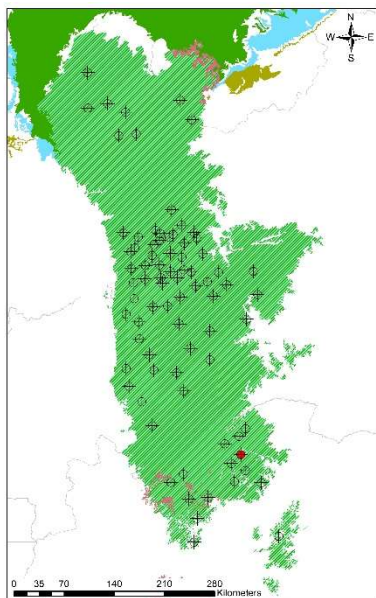


<b>Número SIAGAS</b>	<b>3100021701</b>
<b>Unidade Responsável</b>	SUREG-BH
<b>Aquífero</b>	Uruçuia
<b>Município</b>	Pintópolis
<b>Código PCD mais próxima</b>	-
<b>Data início do monitoramento</b>	01-abr-2015
<b>Nº de registros</b>	1778
<b>Situação</b>	ativo

	2010	2011	2012	2013	2014	2015	2016	2017	2018	2019	2020	2021
<b>mínimo</b>						30,44	30,41	30,45	30,53	30,64	30,85	
<b>mediana</b>						30,51	30,49	30,52	30,61	30,75	30,87	
<b>média</b>						30,51	30,49	30,52	30,61	30,76	30,87	
<b>máximo</b>						30,61	30,60	30,62	30,76	30,85	30,87	
<b>variação</b>						0,17	0,19	0,17	0,22	0,21	0,02	



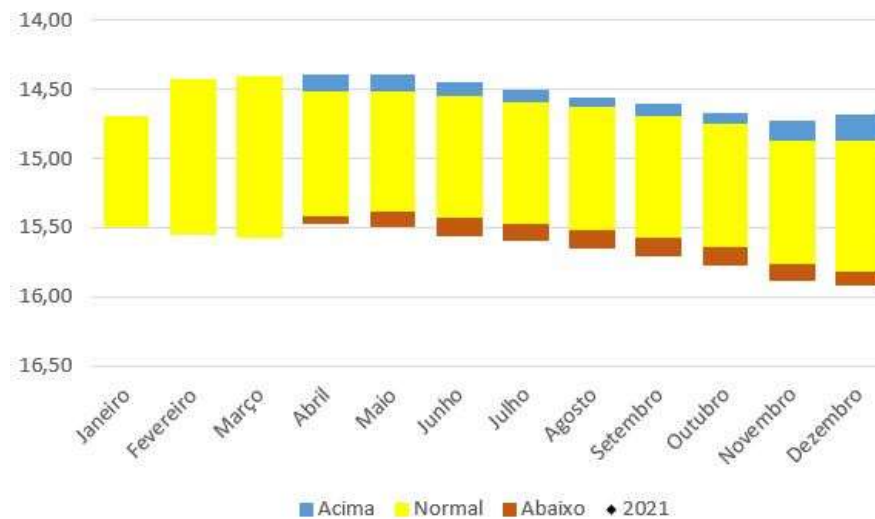
## BURITIS



REDE INTEGRADA DE MONITORAMENTO DAS ÁGUAS SUBTERRÂNEAS  
SERVIÇO GEOGRÁFICO DO BRASIL - CGM

### Legenda

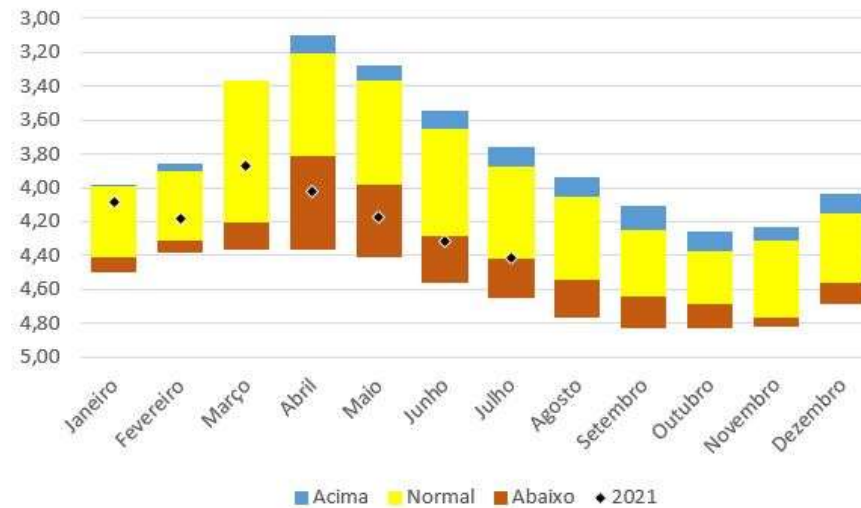
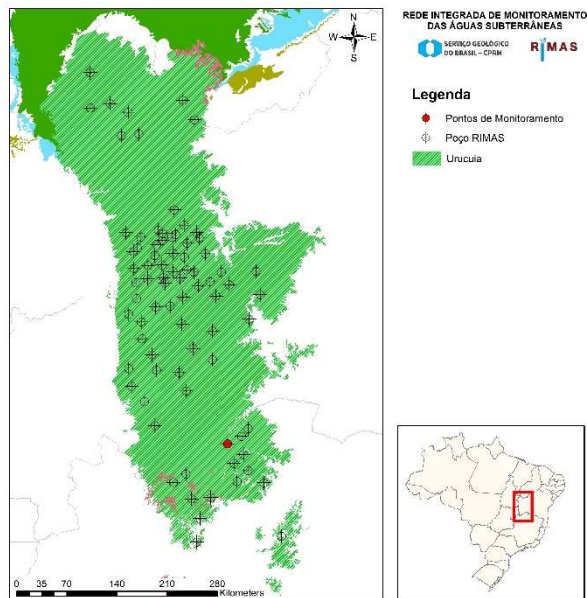
- Pontos de Monitoramento
- ⊕ Pogo RIMAS
- Uruçuia



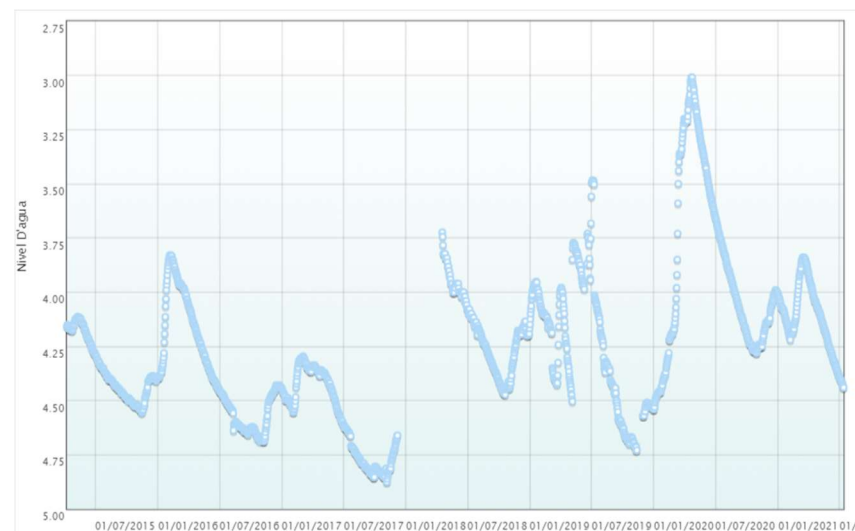
<b>Número SIAGAS</b>	<b>3100021703</b>
<b>Unidade Responsável</b>	SUREG-BH
<b>Aquífero</b>	Uruçuia
<b>Município</b>	Bonito de Minas
<b>Código PCD mais próxima</b>	-
<b>Data início do monitoramento</b>	06-abr-2015
<b>Nº de registros</b>	1585
<b>Situação</b>	ativo

	2010	2011	2012	2013	2014	2015	2016	2017	2018	2019	2020	2021
<b>mínimo</b>							14,37	14,86	15,19	15,46		
<b>mediana</b>							14,72	15,13	15,50	15,57		
<b>média</b>							14,70	15,14	15,46	15,62		
<b>máximo</b>							14,96	15,39	15,63	15,92		
<b>variação</b>							0,59	0,53	0,45	0,46		

## LAGOA BONITA

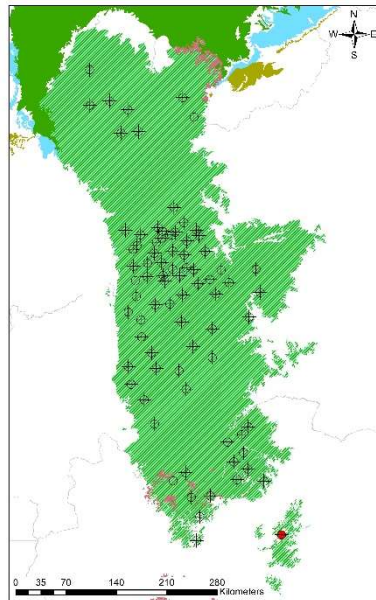


<b>Número SIAGAS</b>	<b>3100021704</b>
<b>Unidade Responsável</b>	SUREG-BH
<b>Aquífero</b>	Urucuia
<b>Município</b>	Bonito de Minas
<b>Código PCD mais próxima</b>	-
<b>Data início do monitoramento</b>	08-abr-2015
<b>Nº de registros</b>	2135
<b>Situação</b>	ativo



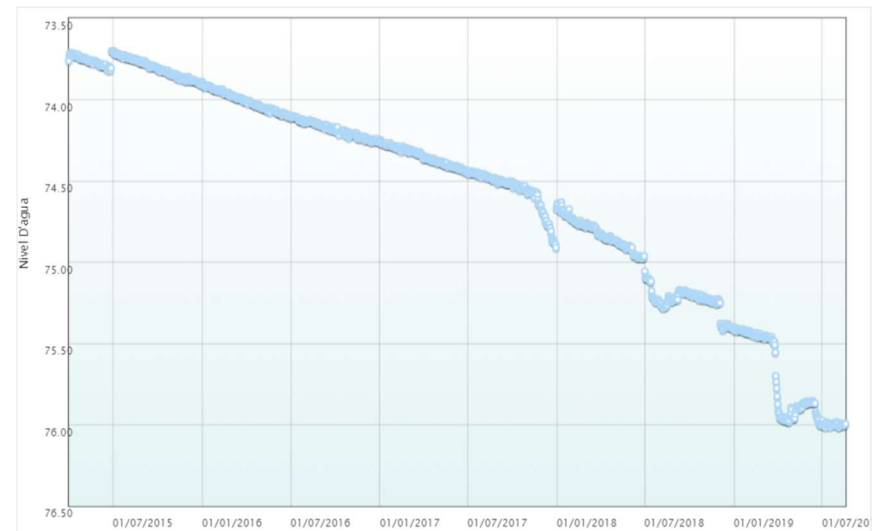
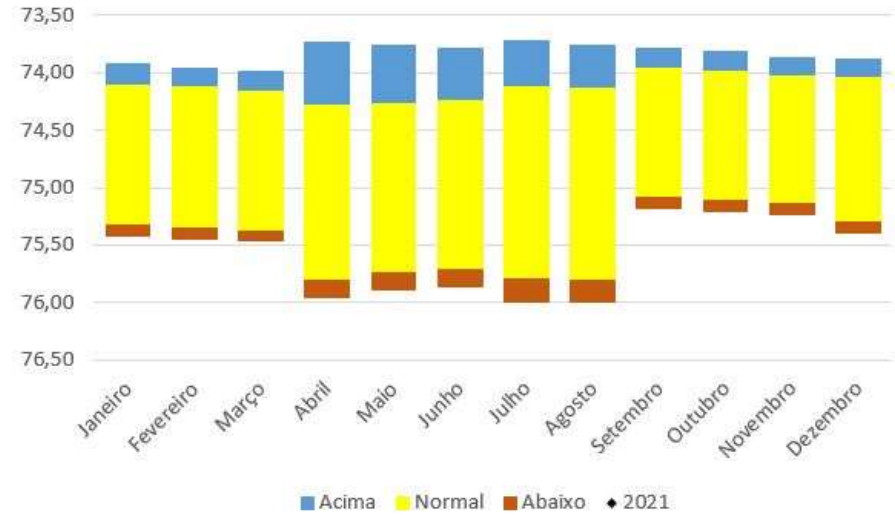
	2010	2011	2012	2013	2014	2015	2016	2017	2018	2019	2020	2021
<b>mínimo</b>						4,11	3,83	4,30	3,72	3,48	3,01	3,84
<b>mediana</b>						4,40	4,43	4,57	4,19	4,24	4,01	4,12
<b>média</b>						4,36	4,36	4,59	4,17	4,24	3,88	4,12
<b>máximo</b>						4,56	4,69	4,88	4,47	4,73	4,54	4,44
<b>variação</b>						0,45	0,86	0,58	0,75	1,25	1,53	0,60

## ÁREA DE RECICLAGEM



**REDE INTEGRADA DE MONITORAMENTO DAS ÁGUAS SUBTERRÂNEAS**  
**SERVIÇO GEOLOGICO DO BRASIL - CPRM** **RIMAS**

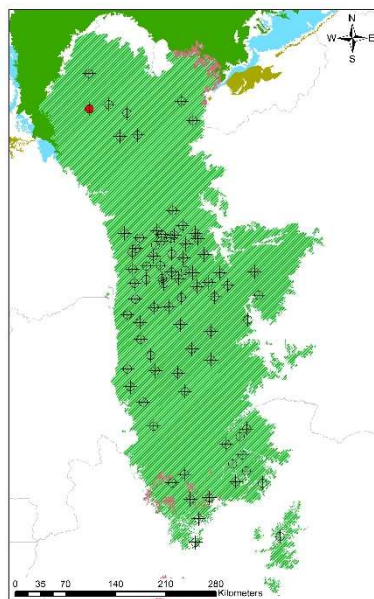
**Legenda**  
 ◆ Pontos de Monitoramento  
 ⊕ Poço RIMAS  
 ■ Uruçua



<b>Número SIAGAS</b>	<b>3100021705</b>
<b>Unidade Responsável</b>	SUREG-BH
<b>Aquífero</b>	Uruçua
<b>Município</b>	Japonvar
<b>Código PCD mais próxima</b>	-
<b>Data início do monitoramento</b>	01-abr-2015
<b>Nº de registros</b>	1600
<b>Situação</b>	ativo

	2010	2011	2012	2013	2014	2015	2016	2017	2018	2019	2020	2021
<b>mínimo</b>						73,70	73,89	74,25	74,63	75,40		
<b>mediana</b>						73,78	74,11	74,44	75,10	75,88		
<b>média</b>						73,79	74,10	74,46	75,03	75,76		
<b>máximo</b>						73,91	74,26	74,91	75,42	76,02		
<b>variação</b>						0,21	0,37	0,66	0,79	0,61		

### TO 255, Km 306, Faz. Crista, Sítio de D<sup>a</sup> Abenita.

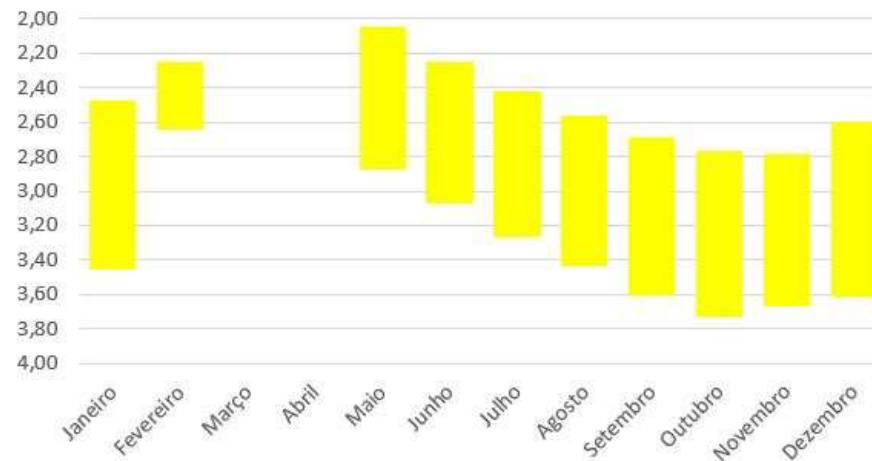


REDE INTEGRADA DE MONITORAMENTO DAS ÁGUAS SUBTERRÂNEAS

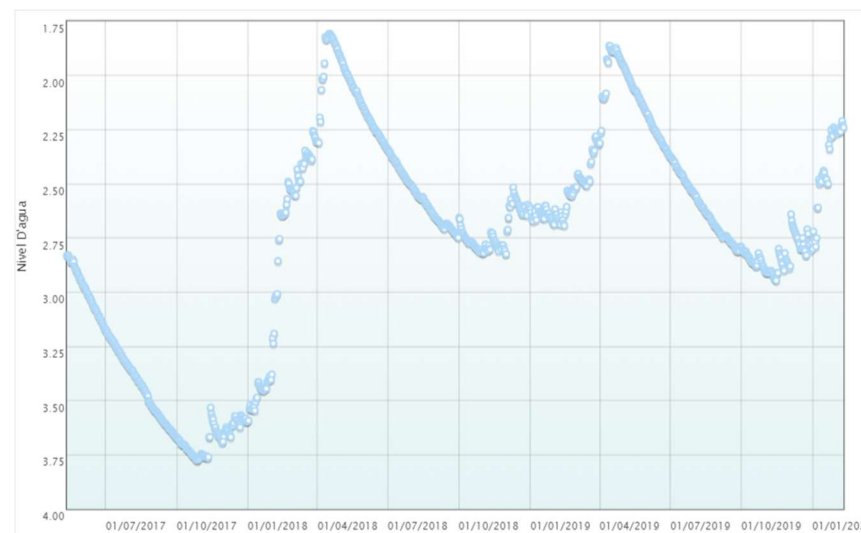
Serviço Especializado do BRASUL - CPRA RIMAS

**Legenda**

- ◆ Pontos de Monitoramento
- ⊕ Poço RIMAS
- ▨ Uruçua



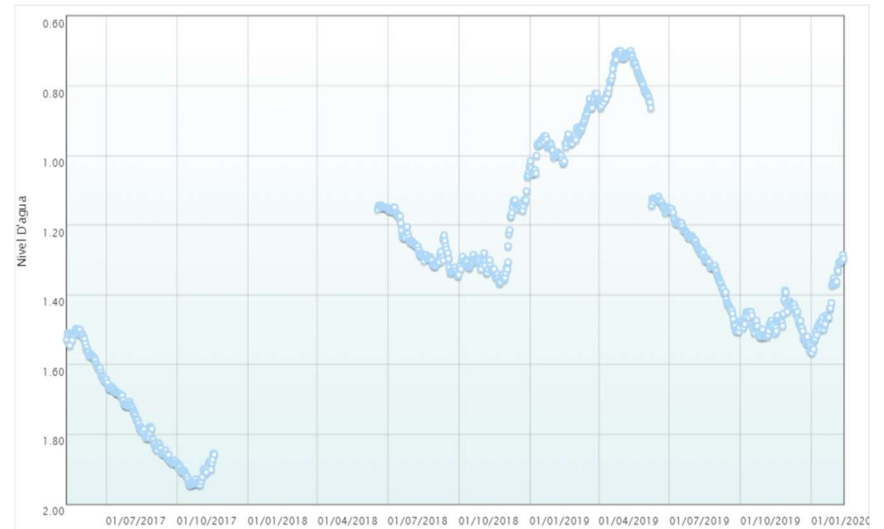
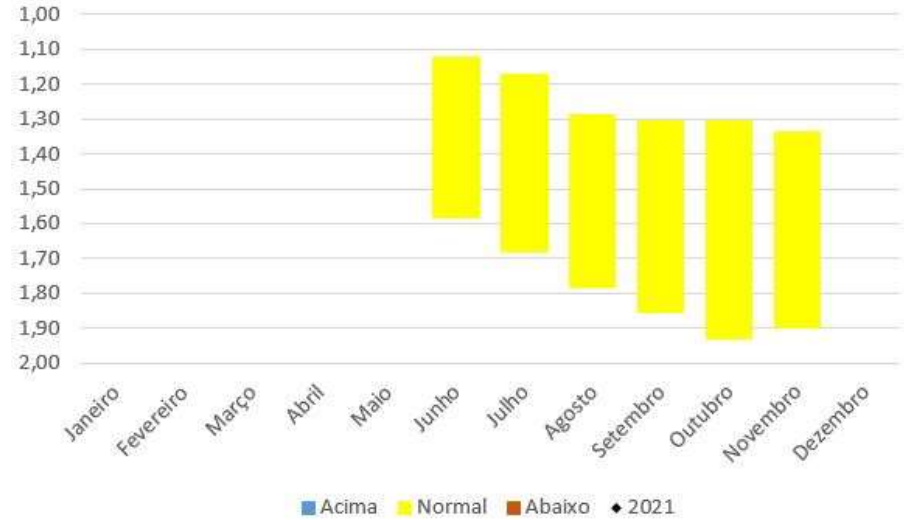
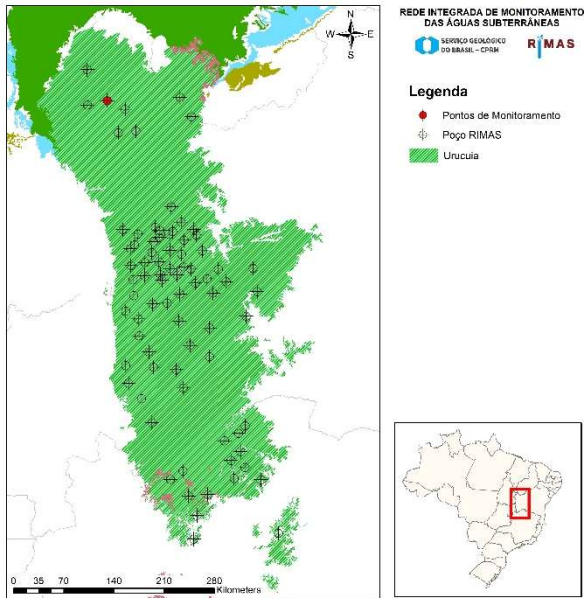
■ Acima ■ Normal ■ Abaixo ◆ 2021



Número SIAGAS	5200010157
Unidade Responsável	SUREG-SA
Aquífero	Uruçua
Município	Mateiros
Código PCD mais próxima	-
Data início do monitoramento	12-mai-2017
Nº de registros	1005
Situação	ativo

	2010	2011	2012	2013	2014	2015	2016	2017	2018	2019	2020	2021
mínimo								2,83	1,81	1,86	2,21	
mediana								3,55	2,57	2,62	2,44	
média								3,43	2,56	2,53	2,42	
máximo								3,78	3,59	2,95	2,80	
variação								0,95	1,79	1,08	0,59	

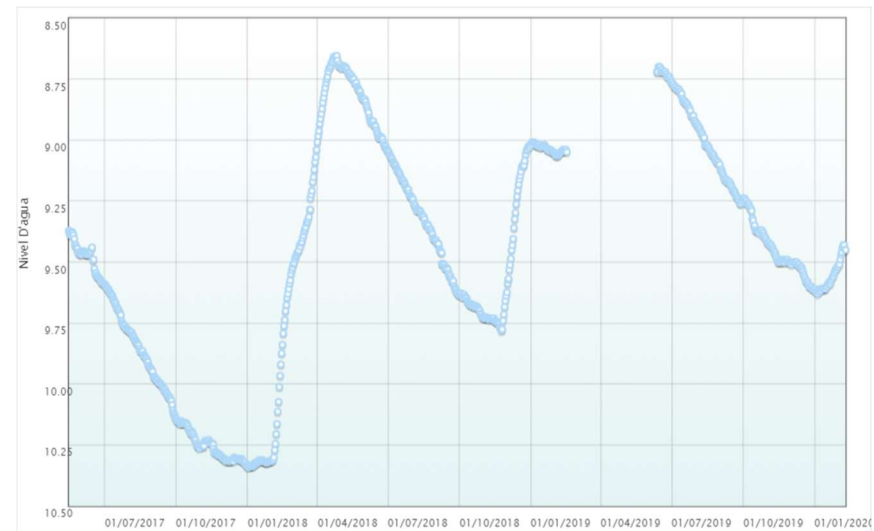
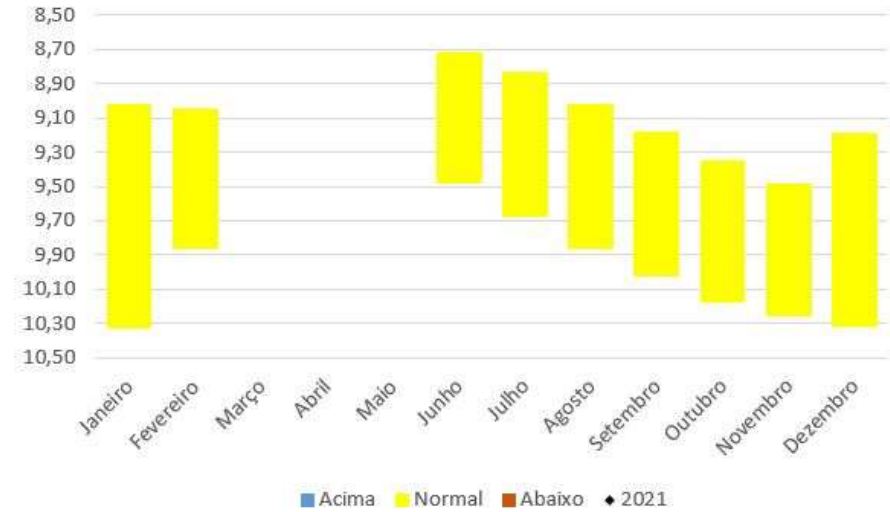
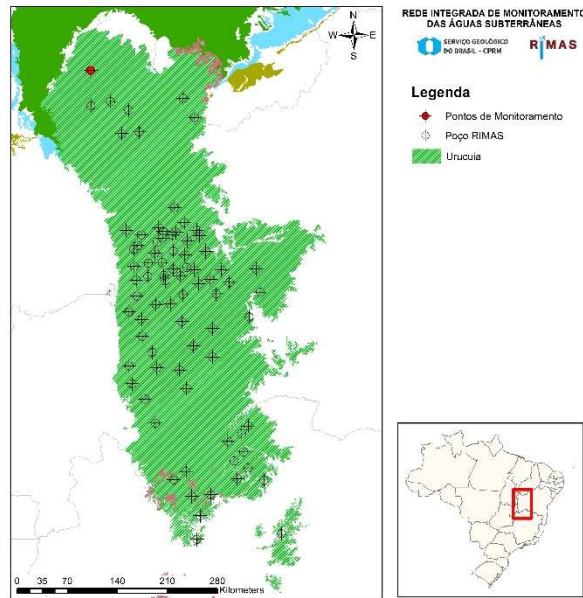
### Rua Vinte e Três, ao lado da Creche Municipal.



<b>Número SIAGAS</b>	<b>5200010158</b>
<b>Unidade Responsável</b>	SUREG-SA
<b>Aquífero</b>	Uruçuia
<b>Município</b>	Mateiros
<b>Código PCD mais próxima</b>	-
<b>Data início do monitoramento</b>	11-mai-2017
<b>Nº de registros</b>	797
<b>Situação</b>	ativo

	2010	2011	2012	2013	2014	2015	2016	2017	2018	2019	2020	2021
								1,50	1,05	0,70	1,29	
								1,78	1,29	1,16	1,46	
								1,75	1,26	1,15	1,43	
								1,95	1,37	1,56	1,57	
								0,45	0,32	0,86	0,28	

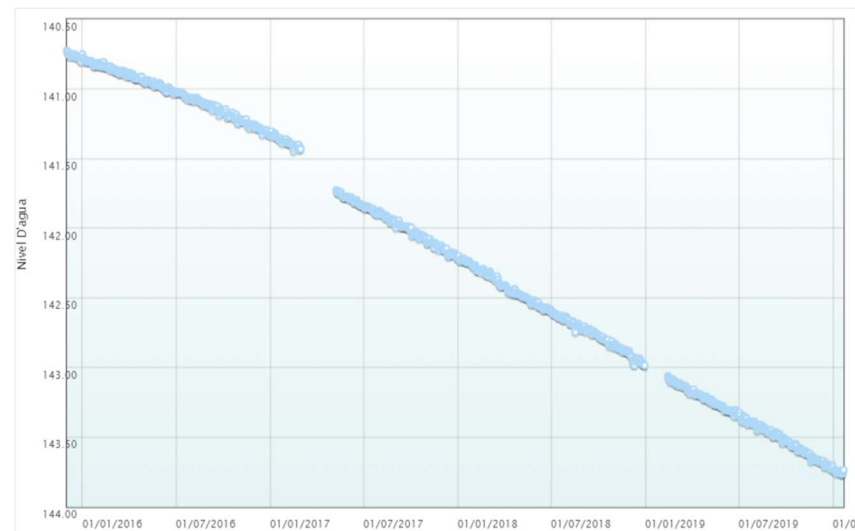
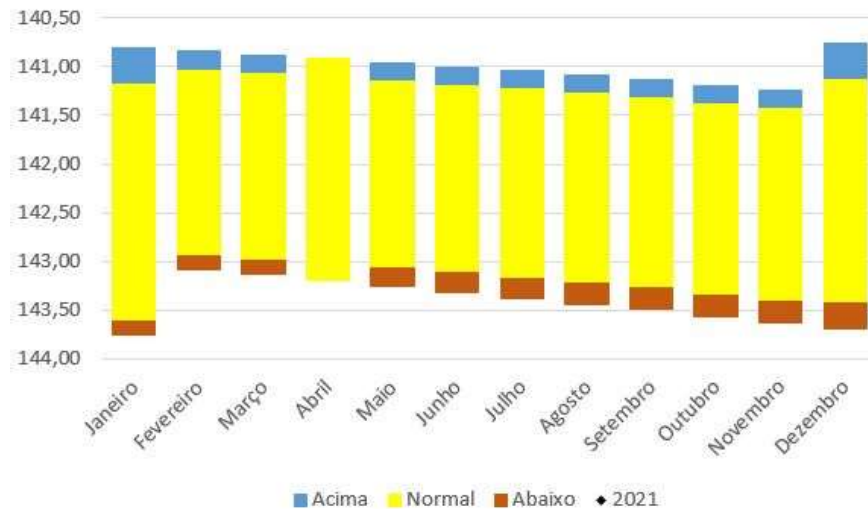
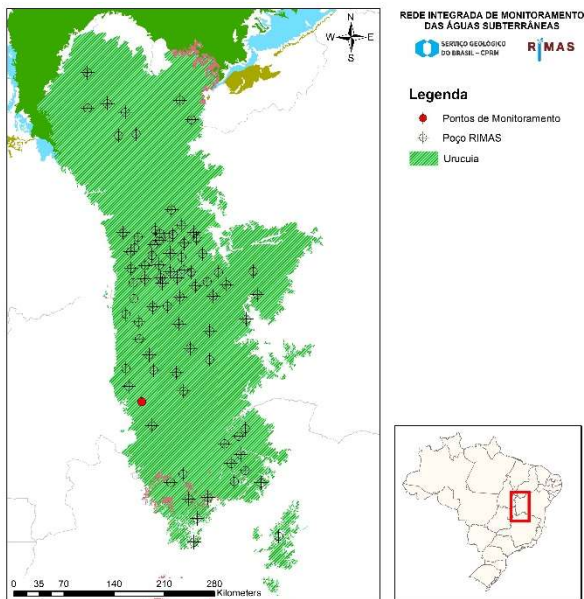
### Rua Santos Garcez, ao lado das torres de telefonia



<b>Número SIAGAS</b>	<b>5200010159</b>
<b>Unidade Responsável</b>	SUREG-SA
<b>Aquífero</b>	Uruçuia
<b>Município</b>	São Félix do Tocantins
<b>Código PCD mais próxima</b>	-
<b>Data início do monitoramento</b>	16-mai-2017
<b>Nº de registros</b>	886
<b>Situação</b>	ativo

	2010	2011	2012	2013	2014	2015	2016	2017	2018	2019	2020	2021
<b>mínimo</b>								9,37	8,65	8,70	9,43	
<b>mediana</b>								9,99	9,37	9,09	9,58	
<b>média</b>								9,94	9,39	9,16	9,56	
<b>máximo</b>								10,33	10,34	9,61	9,63	
<b>variação</b>								0,96	1,69	0,91	0,20	

### Assent. PA Paraná, próximo ao poço estratigráfico.



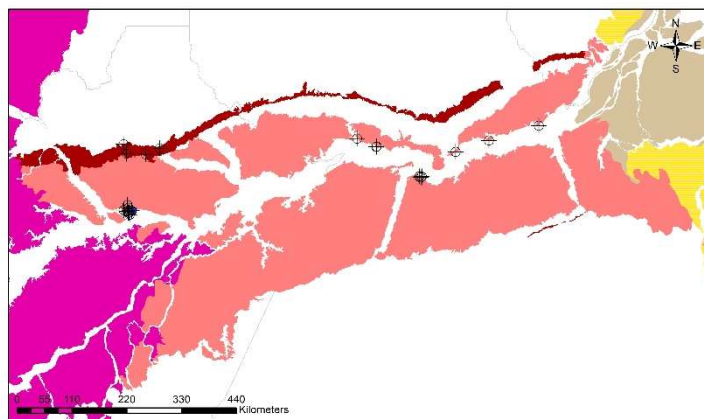
<b>Número SIAGAS</b>	<b>5200010175</b>
<b>Unidade Responsável</b>	SUREG-SA
<b>Aquífero</b>	Uruçuia
<b>Município</b>	Mambaí
<b>Código PCD mais próxima</b>	-
<b>Data início do monitoramento</b>	02-dez-2015
<b>Nº de registros</b>	1400
<b>Situação</b>	ativo

	2010	2011	2012	2013	2014	2015	2016	2017	2018	2019	2020	2021
<b>mínimo</b>						140,73	140,75	141,30	142,20	143,06	143,73	
<b>mediana</b>						140,77	141,02	141,90	142,60	143,39	143,75	
<b>média</b>						140,76	141,03	141,85	142,60	143,39	143,75	
<b>máximo</b>						140,81	141,34	142,22	142,99	143,73	143,77	
<b>variação</b>						0,08	0,58	0,91	0,79	0,67	0,03	

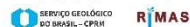




## GILBERTO MESTRINHO



REDE INTEGRADA DE MONITORAMENTO DAS ÁGUAS SUBTERRÂNEAS



### Legenda

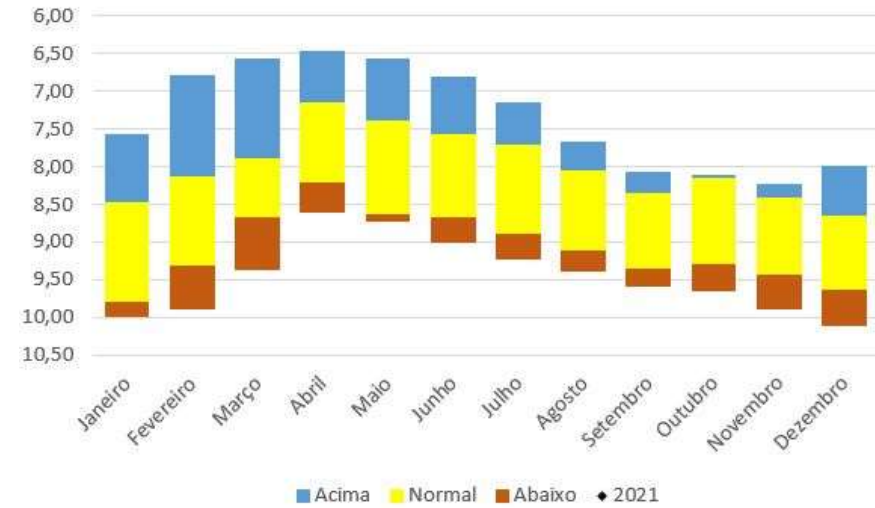
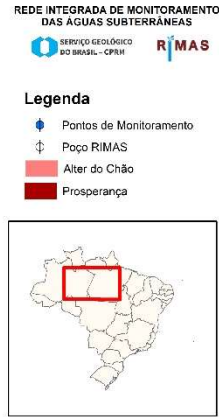
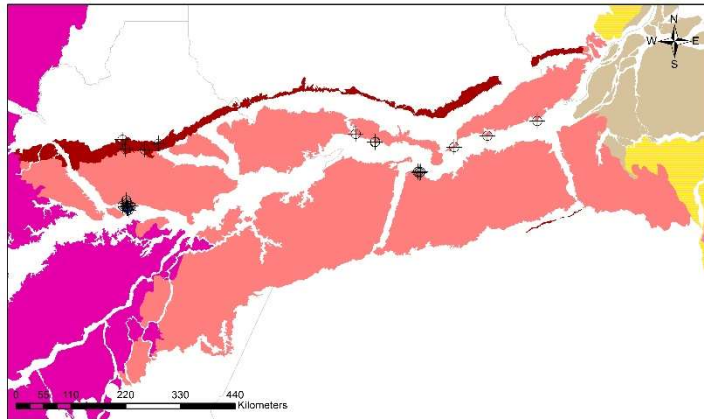
- ◆ Pontos de Monitoramento
- ⊕ Poço RIMAS
- Alter do Chão
- Prosperança



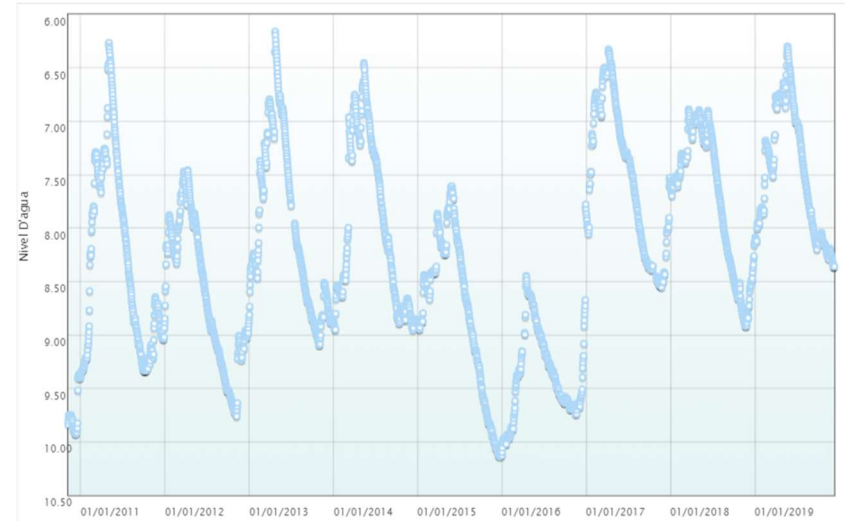
Número SIAGAS	1300002939
Unidade Responsável	SUREG-MA
Aquífero	Alter do Chão
Município	Manaus
Código PCD mais próxima	
Data início do monitoramento	
Nº de registros	323
Situação	

	2010	2011	2012	2013	2014	2015	2016	2017	2018	2019	2020	2021
mínimo						65,90				38,96		
mediana						69,51				40,60		
média						69,74				40,45		
máximo						74,90				41,36		
variação						9,00				2,40		

## PETRÓPOLIS

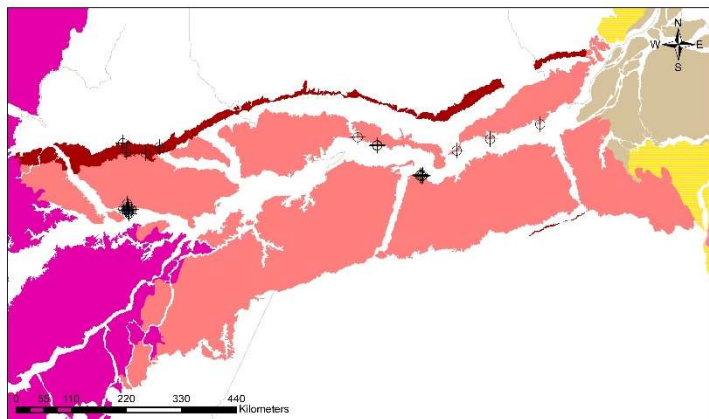


<b>Número SIAGAS</b>	<b>1300005280</b>
<b>Unidade Responsável</b>	SUREG-MA
<b>Aquífero</b>	Alter do Chão
<b>Município</b>	Manaus
<b>Código PCD mais próxima</b>	
<b>Data início do monitoramento</b>	
<b>Nº de registros</b>	3274
<b>Situação</b>	



	2010	2011	2012	2013	2014	2015	2016	2017	2018	2019	2020	2021
<b>mínimo</b>	9,37	6,27	7,46	6,16	6,45	7,61	7,78	6,33	6,89	6,30		
<b>mediana</b>	9,78	8,65	8,74	8,28	8,21	8,65	9,43	7,48	7,58	7,53		
<b>média</b>	9,75	8,31	8,64	8,01	8,00	8,81	9,36	7,51	7,75	7,50		
<b>máximo</b>	9,93	9,40	9,76	9,10	8,96	10,14	10,13	8,55	8,92	8,36		
<b>variação</b>	0,56	3,13	2,30	2,93	2,50	2,53	2,35	2,22	2,03	2,06		

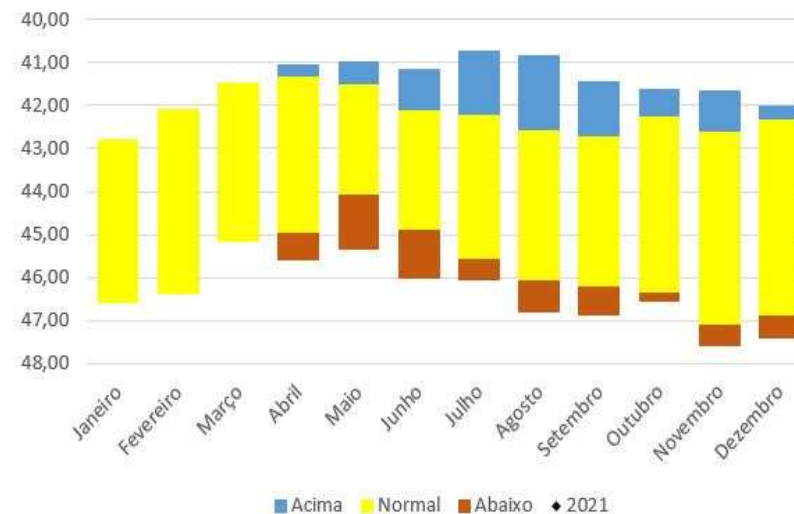
## FLORES



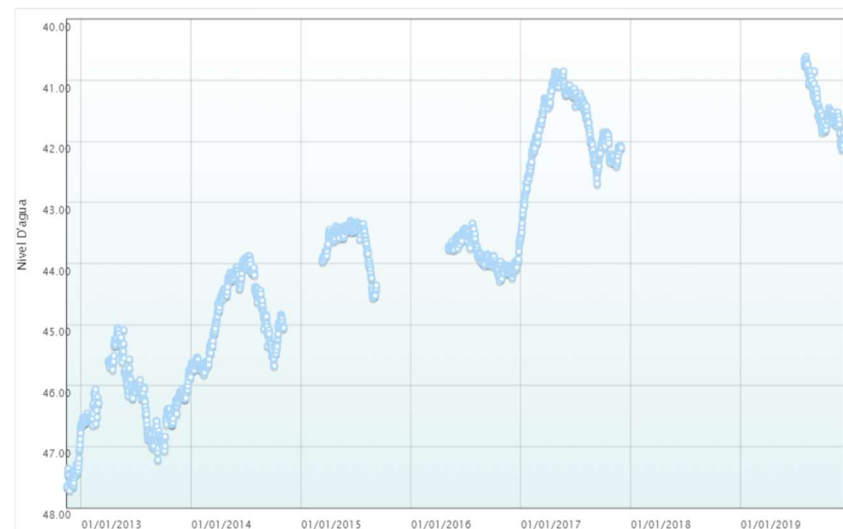
REDE INTEGRADA DE MONITORAMENTO DAS ÁGUAS SUBTERRÂNEAS  
 SERVIÇO GEOLÓGICO DO BRASIL - CPRM  
**RIMAS**

### Legenda

- ◆ Pontos de Monitoramento
- ⊕ Poço RIMAS
- Alter do Chão
- Prosperança

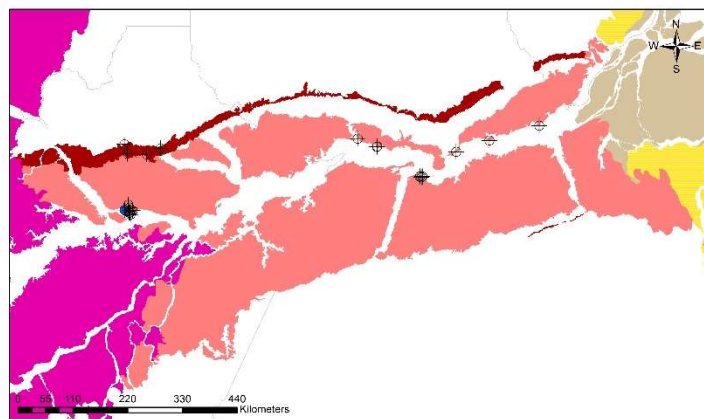


Número SIAGAS	1300006064
Unidade Responsável	SUREG-MA
Aquífero	Alter do Chão
Município	Manaus
Código PCD mais próxima	
Data início do monitoramento	
Nº de registros	1576
Situação	



	2010	2011	2012	2013	2014	2015	2016	2017	2018	2019	2020	2021
mínimo			46,69	45,05	43,88	43,30	43,34	40,85		40,61		
mediana			47,45	46,21	44,84	43,51	43,89	41,79		41,58		
média			47,42	46,22	44,84	43,65	43,84	41,77		41,45		
máximo			47,72	47,22	45,82	44,56	44,28	43,52		42,13		
variação			1,03	2,16	1,94	1,26	0,93	2,67		1,52		

## TARUMÃ



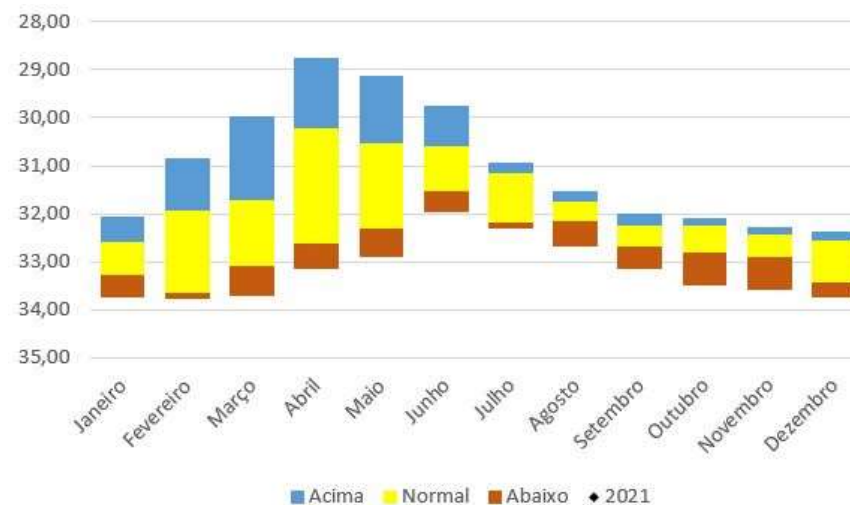
REDE INTEGRADA DE MONITORAMENTO DAS ÁGUAS SUBTERRÂNEAS

SERVIÇO GEOLOGICO DO BRASIL - CPRM

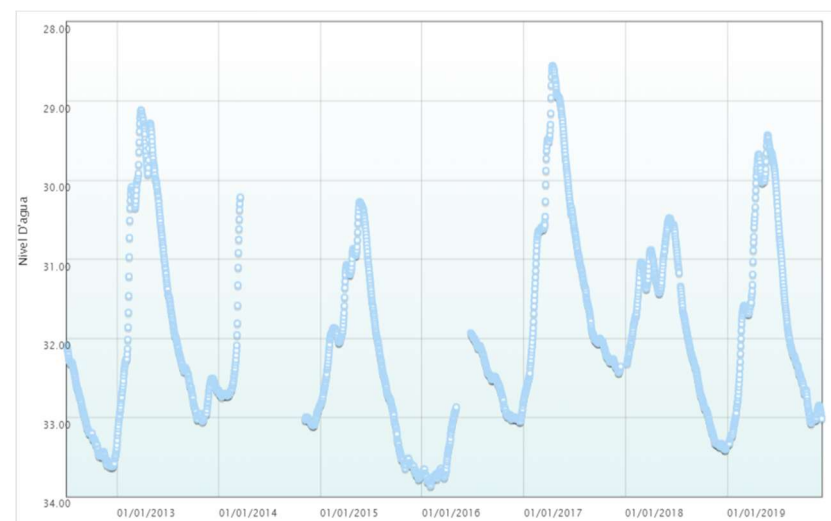
RIMAS

### Legenda

- Pontos de Monitoramento
- ⊕ Poço RIMAS
- Alter do Chão
- Prosperança

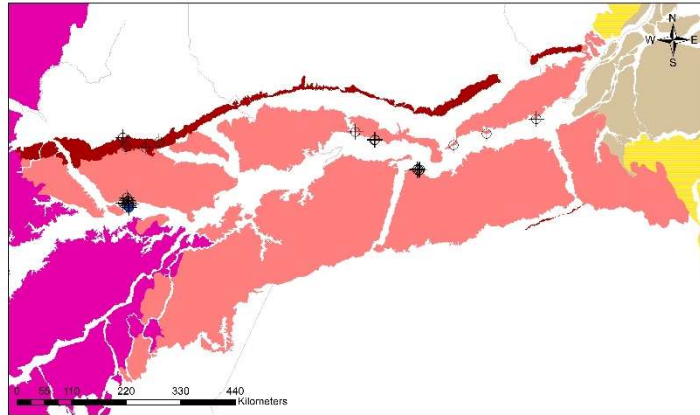


Número SIAGAS	1300006065
Unidade Responsável	SUREG-MA
Aquífero	Alter do Chão
Município	Manaus
Código PCD mais próxima	
Data início do monitoramento	
Nº de registros	2403
Situação	



	2010	2011	2012	2013	2014	2015	2016	2017	2018	2019	2020	2021
mínimo			32,09	29,12	30,22	30,28	31,93	28,55	30,48	29,43		
mediana			33,21	32,13	32,72	32,19	32,98	31,30	31,79	31,93		
média			33,09	31,56	32,62	32,23	32,97	31,06	31,91	31,68		
máximo			33,63	33,35	33,11	33,78	33,87	32,77	33,41	33,35		
variação			1,54	4,24	2,89	3,50	1,93	4,21	2,93	3,92		

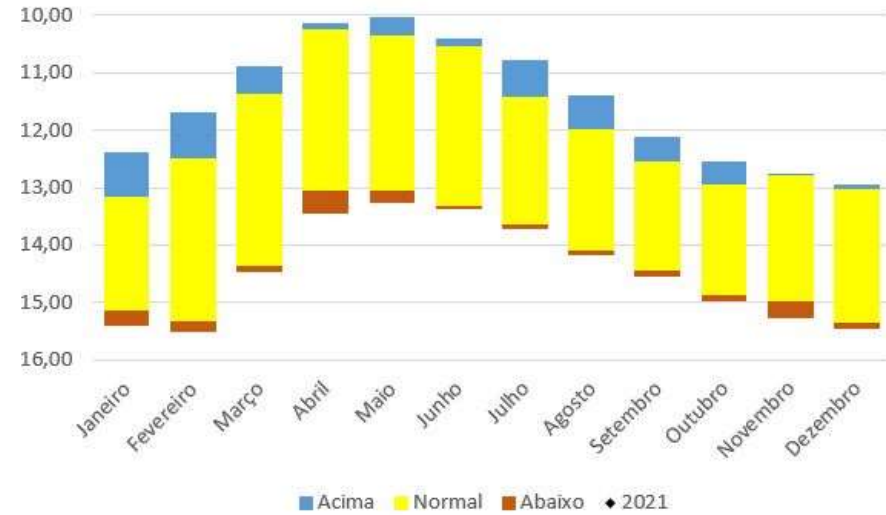
## DISTRITO INDUSTRIAL



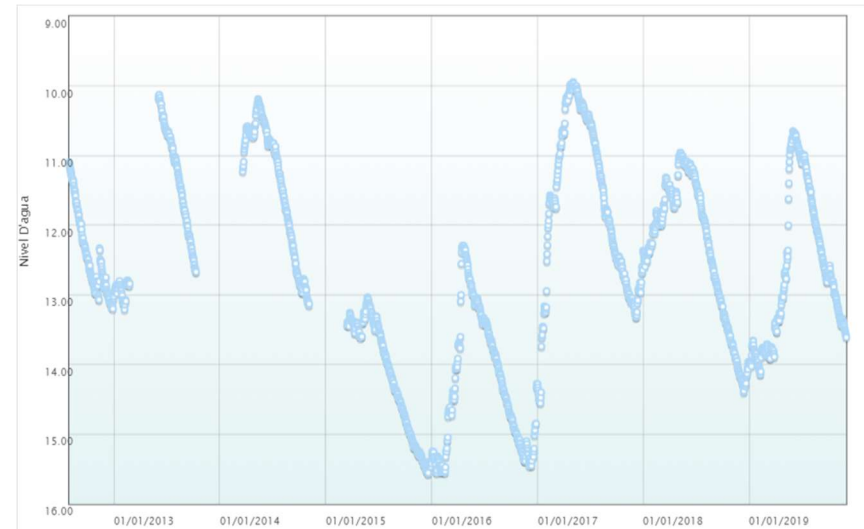
REDE INTEGRADA DE MONITORAMENTO DAS ÁGUAS SUBTERRÂNEAS  
SERVIÇO GEOLOGICO DO BRASIL - CPFM RIMAS

### Legenda

- ◆ Pontos de Monitoramento
- ⊕ Poço RIMAS
- Alter do Chão
- Prosperança

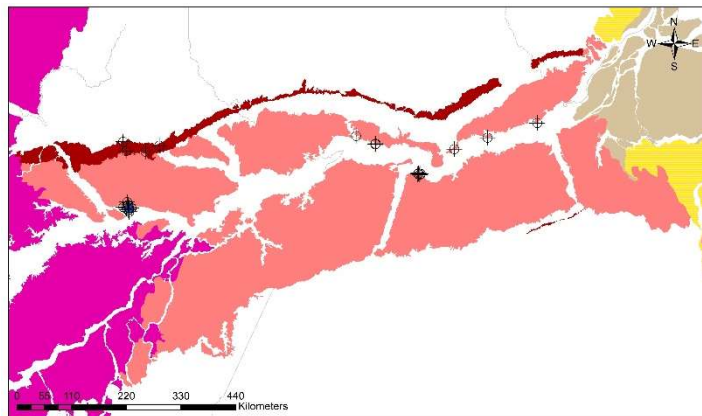


Número SIAGAS	1300006066
Unidade Responsável	SUREG-MA
Aquífero	Alter do Chão
Município	Manaus
Código PCD mais próxima	
Data início do monitoramento	
Nº de registros	2293
Situação	



	2010	2011	2012	2013	2014	2015	2016	2017	2018	2019	2020	2021
mínimo			11,10	10,13	10,19	13,03	12,29	9,94	10,96	10,65		
mediana			12,59	11,85	11,06	14,07	14,45	11,69	12,07	12,84		
média			12,42	11,79	11,43	14,20	14,29	11,72	12,36	12,67		
máximo			13,20	13,21	13,15	15,57	15,55	14,55	14,40	14,14		
variação			2,10	3,08	2,96	2,54	3,26	4,61	3,44	3,49		

## NOVO ALEIXO

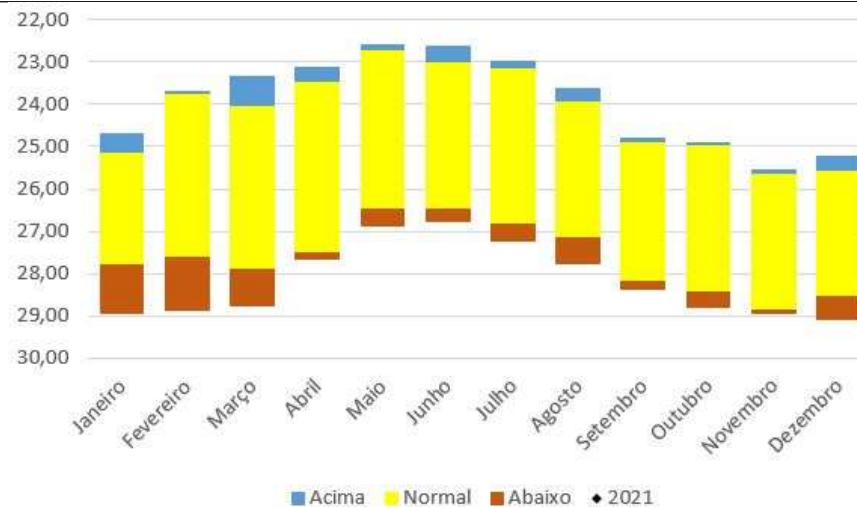


REDE INTEGRADA DE MONITORAMENTO DAS ÁGUAS SUBTERRÂNEAS  
SERVIÇO GEOLÓGICO DO BRASIL - CPRM

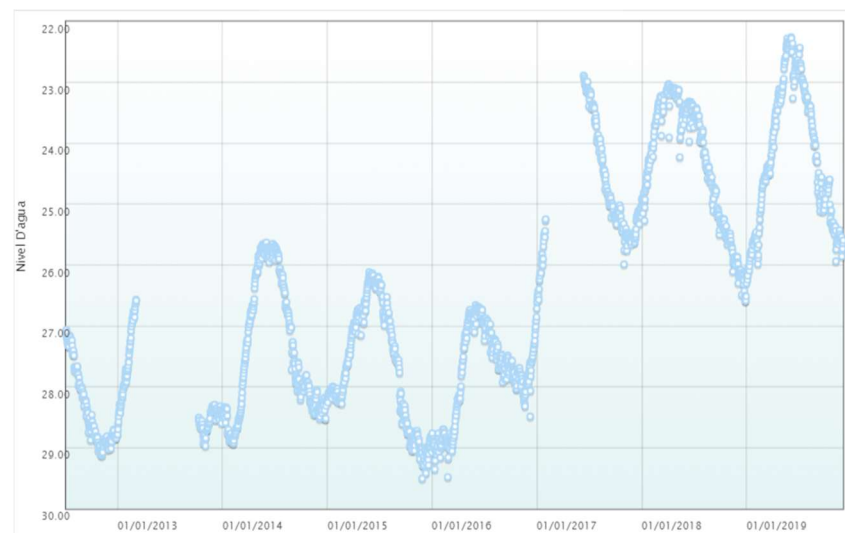
### Legenda

- Pontos de Monitoramento
- ⊕ Poço RIMAS

- Alter do Chão
- Prosperança

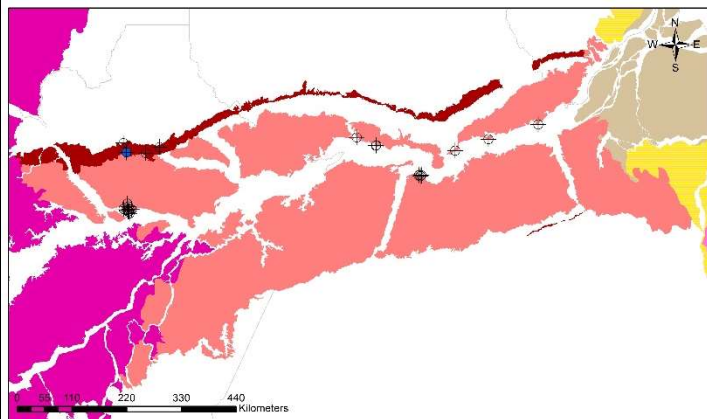


Número SIAGAS	1300006067
Unidade Responsável	SUREG-MA
Aquífero	Alter do Chão
Município	Manaus
Código PCD mais próxima	
Data início do monitoramento	
Nº de registros	2354
Situação	



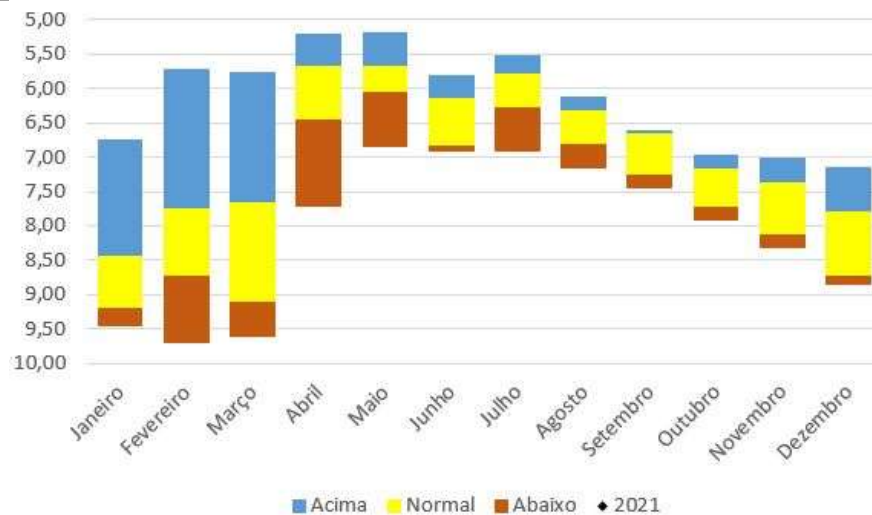
	2010	2011	2012	2013	2014	2015	2016	2017	2018	2019	2020	2021
mínimo			27,06	26,57	25,63	26,12	26,65	22,89	23,02	22,26		
mediana			28,64	28,38	27,78	27,65	27,68	25,12	24,18	24,39		
média			28,36	28,14	27,36	27,68	27,77	24,82	24,38	24,21		
máximo			29,13	28,97	28,93	29,50	29,48	26,60	26,59	26,24		
variação			2,07	2,40	3,31	3,39	2,83	3,71	3,57	3,98		

## FAZENDA CACHOEIRA DA ONÇA (BR-174, km-108)

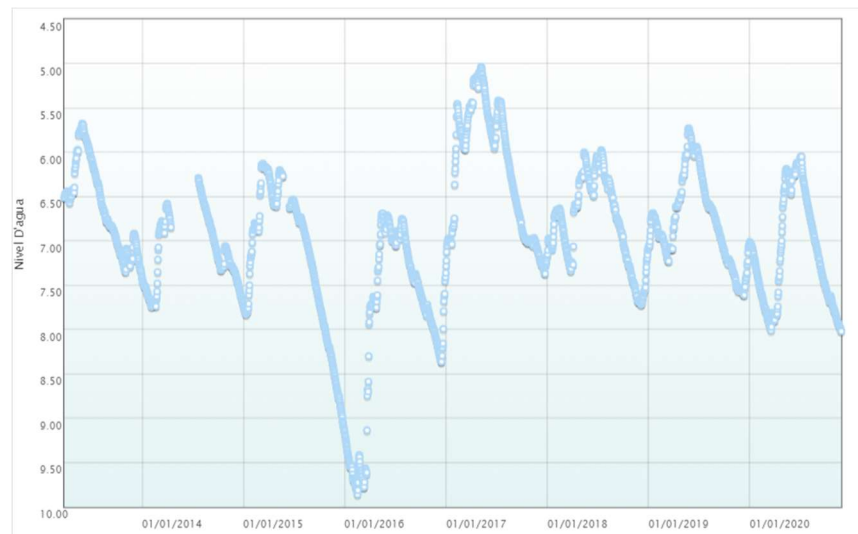


REDE INTEGRADA DE MONITORAMENTO DAS ÁGUAS SUBTERRÂNEAS  
SERVIÇO GEOLÓGICO DO BRASIL - CPRM

**Legenda**  
 ◆ Pontos de Monitoramento  
 ↓ Poço RIMAS  
 Alter do Chão  
 Prosperança

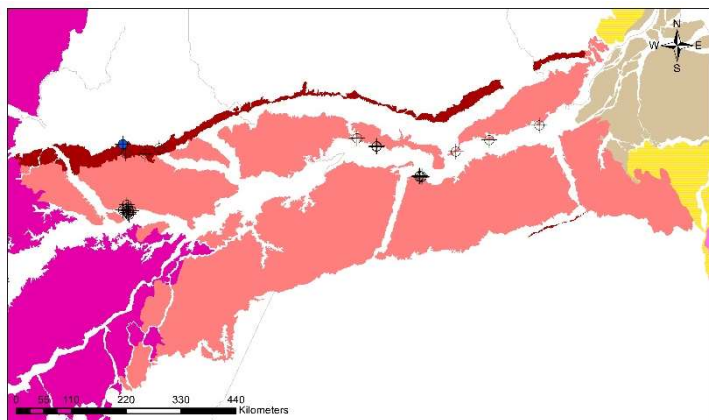


Número SIAGAS	1300007221
Unidade Responsável	SUREG-MA
Aquífero	Prosperança
Município	Presidente Figueiredo
Código PCD mais próxima	
Data início do monitoramento	
Nº de registros	2683
Situação	



	2010	2011	2012	2013	2014	2015	2016	2017	2018	2019	2020	2021
mínimo				5,68	6,29	6,13	6,69	5,04	5,98	5,73	6,05	
mediana				6,63	7,19	6,97	7,70	5,97	6,74	6,85	7,26	
média				6,61	7,14	7,24	7,92	6,20	6,80	6,79	7,15	
máximo				7,40	7,74	9,14	9,86	7,37	7,72	7,61	8,02	
variação				1,73	1,45	3,01	3,17	2,33	1,75	1,88	1,97	

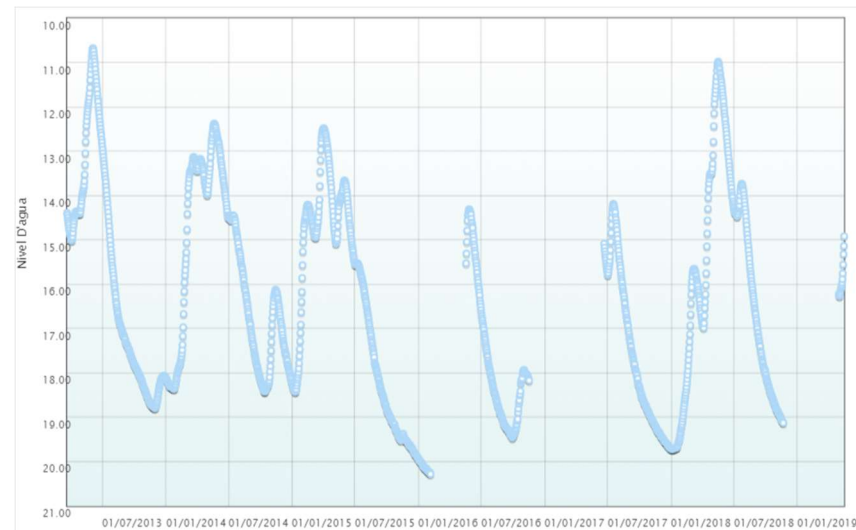
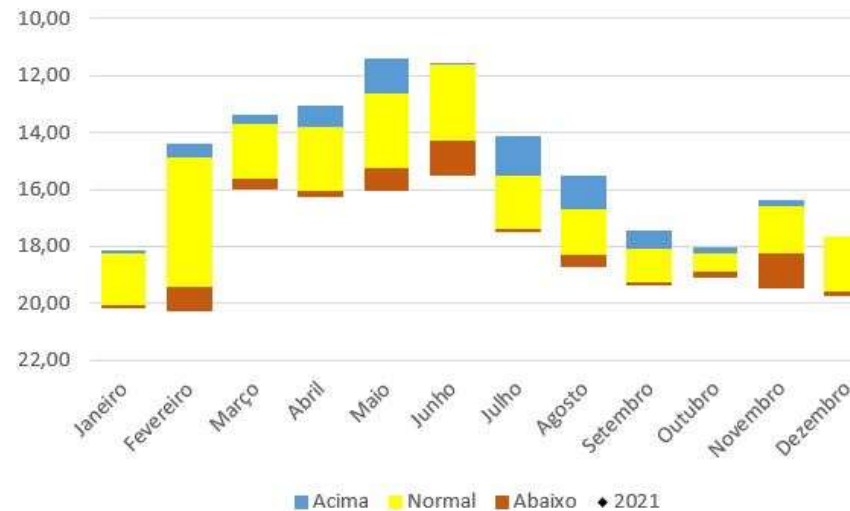
### SÍTIO SÃO JUDAS TADEU (BR-174, km-128)



REDE INTEGRADA DE MONITORAMENTO DAS ÁGUAS SUBTERRÂNEAS  
SERVIÇO GEOLÓGICO DO BRASIL - CPRM

#### Legenda

- Pontos de Monitoramento
- ⊕ Poço RIMAS
- Alter do Chão
- Prosperança

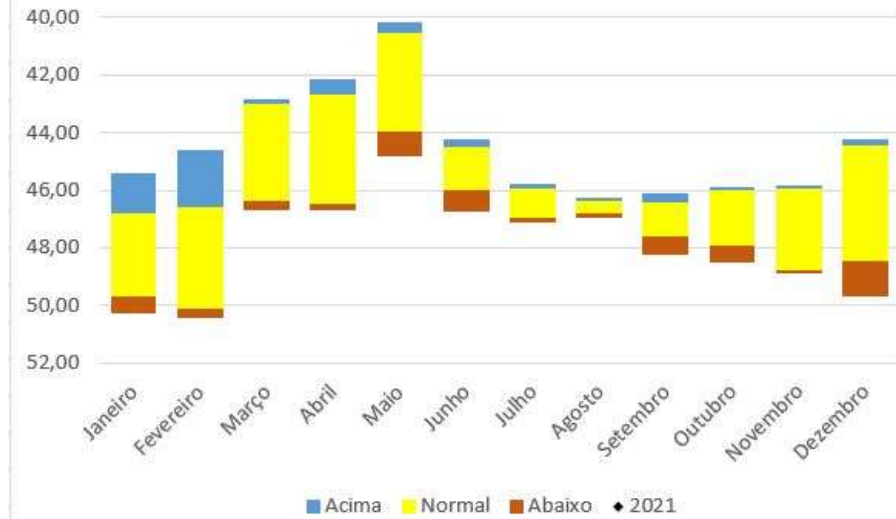
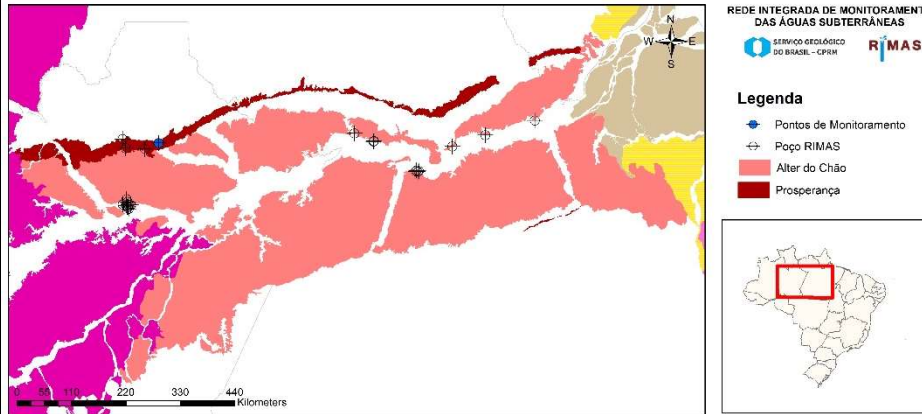


Número SIAGAS	1300007222
Unidade Responsável	SUREG-MA
Aquífero	Prosperança
Município	Presidente Figueiredo
Código PCD mais próxima	
Data início do monitoramento	
Nº de registros	1771
Situação	

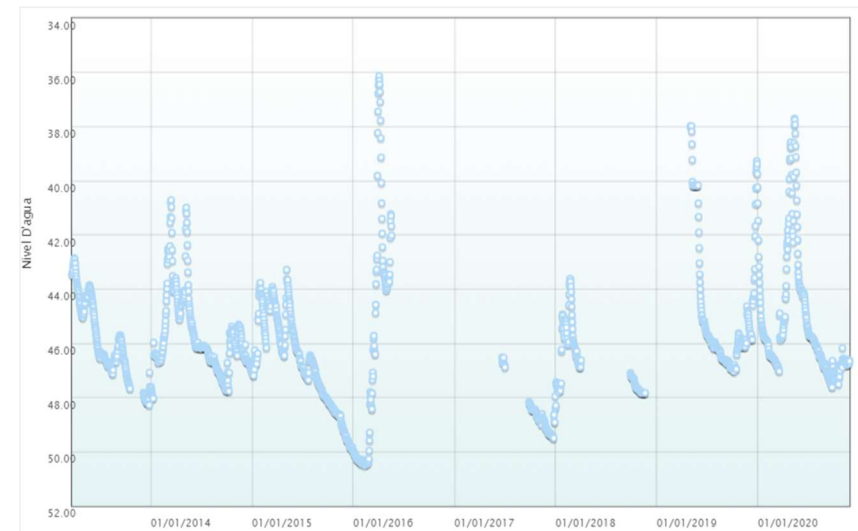
	2010	2011	2012	2013	2014	2015	2016	2017	2018	2019	2020	2021
mínimo				10,68	12,38	12,49	14,31	14,19	10,98	14,92		
mediana				16,42	16,19	16,25	18,47	18,13	16,29	16,05		
média				15,75	15,80	16,52	18,09	17,58	16,07	15,90		
máximo				18,80	18,42	19,92	20,28	19,70	19,72	16,27		
variação				8,12	6,04	7,43	5,97	5,51	8,74	1,35		



## VILA DE BALBINA (Rodovia AM-240, km-77)

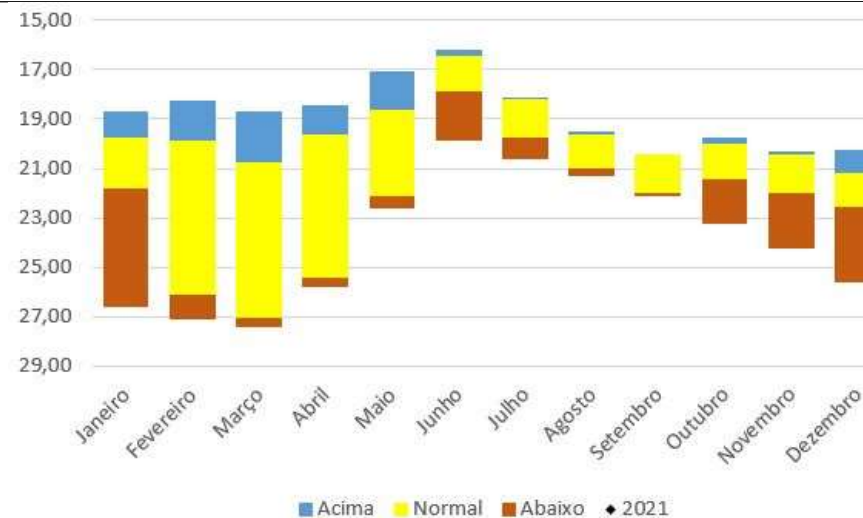
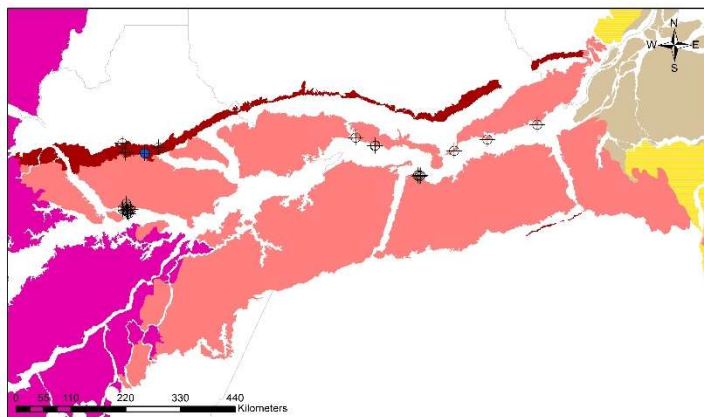


Número SIAGAS	1300007223
Unidade Responsável	SUREG-MA
Aquífero	Prosperança
Município	Presidente Figueiredo
Código PCD mais próxima	
Data início do monitoramento	
Nº de registros	1936
Situação	

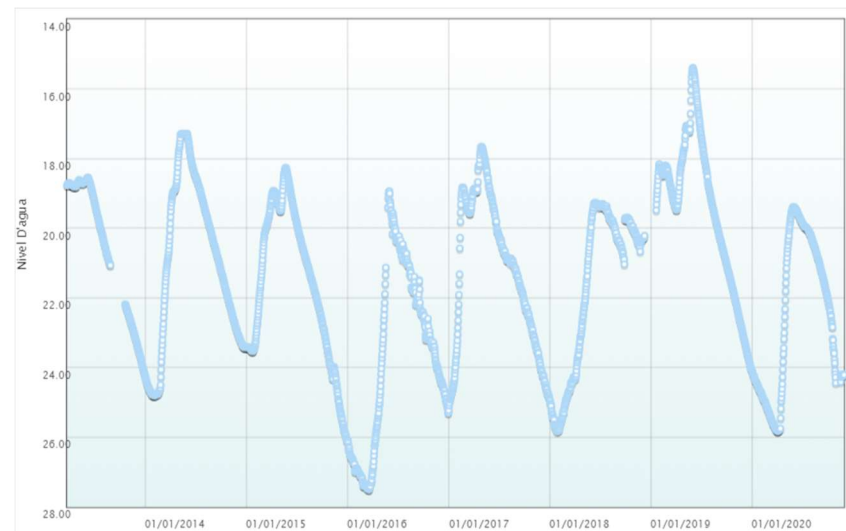


	2010	2011	2012	2013	2014	2015	2016	2017	2018	2019	2020	2021
mínimo				42,85	40,71	43,28	36,14	46,51	43,62	37,98	37,70	
mediana				46,35	46,16	46,75	47,57	48,78	47,15	45,90	46,01	
média				45,87	45,76	46,75	46,24	48,62	46,68	44,91	45,32	
máximo				48,28	48,03	49,97	50,50	49,49	48,37	47,04	47,62	
variação				5,43	7,32	6,69	14,37	2,98	4,75	9,06	9,92	

### FAZENDA DOS SANTOS (Rodovia AM-240, km-42 )

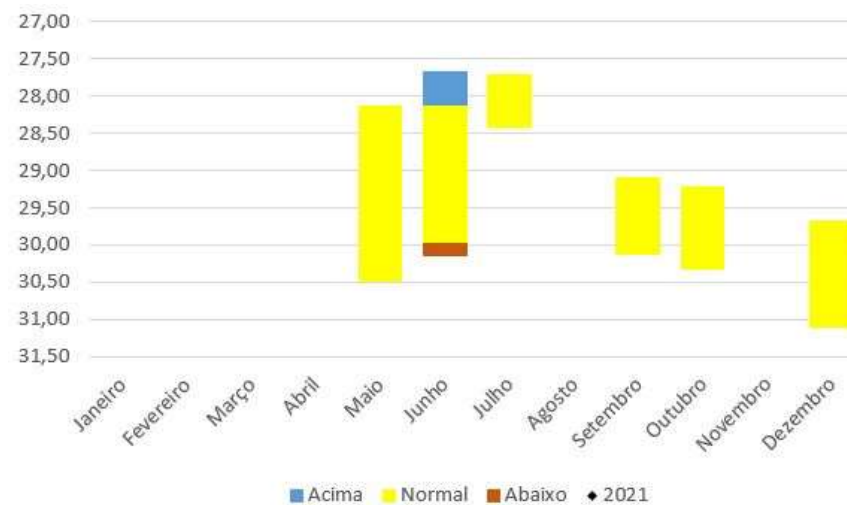
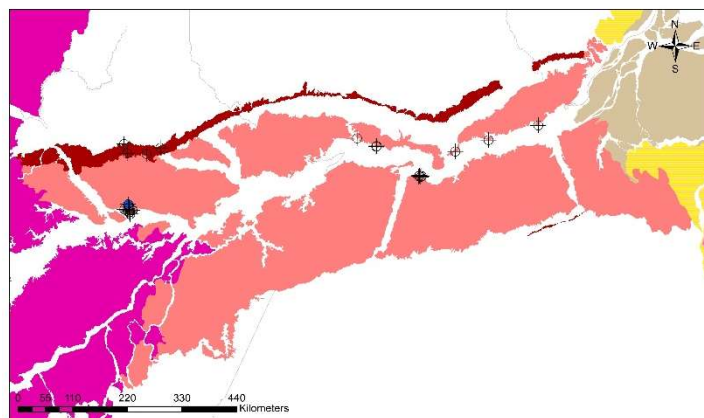


Número SIAGAS	1300007224
Unidade Responsável	SUREG-MA
Aquífero	Prosperança
Município	Presidente Figueiredo
Código PCD mais próxima	
Data início do monitoramento	
Nº de registros	2691
Situação	

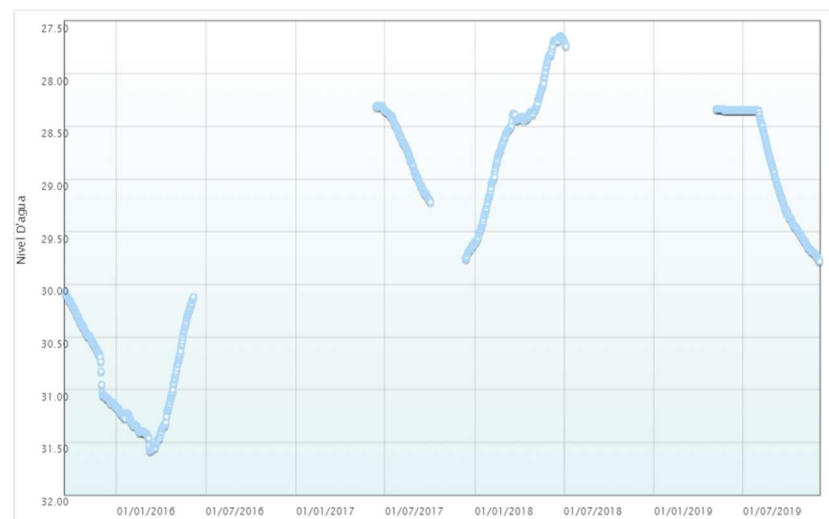


	2010	2011	2012	2013	2014	2015	2016	2017	2018	2019	2020	2021
mínimo				18,55	17,29	18,27	18,94	17,66	19,27	15,40	19,39	
mediana				19,77	20,90	21,46	23,45	20,92	20,40	19,12	22,23	
média				20,49	21,00	21,63	23,71	21,18	21,71	19,52	22,51	
máximo				24,22	24,81	26,12	27,50	25,23	25,83	24,08	25,83	
variação				5,68	7,53	7,85	8,56	7,57	6,57	8,68	6,44	

## PROXIMIDADES DO ATERRO SANITÁRIO DE MANAUS

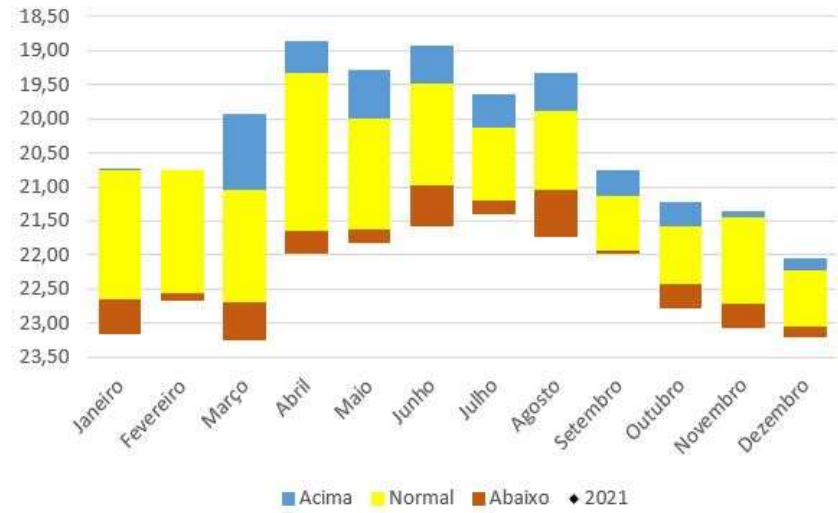
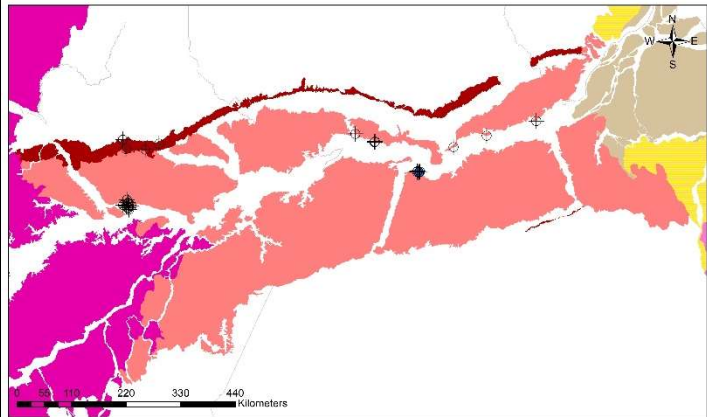


<b>Número SIAGAS</b>	<b>1300009056</b>
<b>Unidade Responsável</b>	SUREG-MA
<b>Aquífero</b>	Alter do Chão
<b>Município</b>	Manaus
<b>Código PCD mais próxima</b>	
<b>Data início do monitoramento</b>	
<b>Nº de registros</b>	723
<b>Situação</b>	

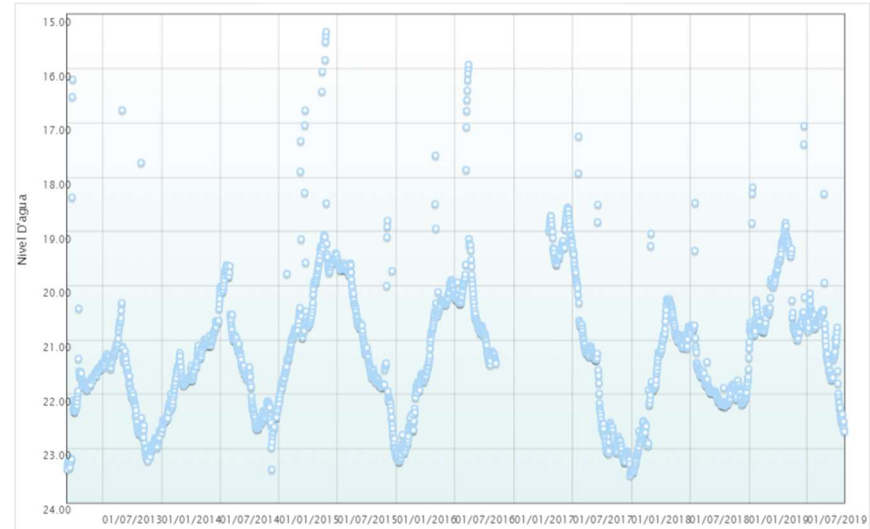


	2010	2011	2012	2013	2014	2015	2016	2017	2018	2019	2020	2021
<b>mínimo</b>						30,07	30,12	28,30	27,64	28,34		
<b>mediana</b>						30,51	31,26	28,76	28,43	28,73		
<b>média</b>						30,59	31,11	28,84	28,47	28,88		
<b>máximo</b>						31,16	31,58	29,76	29,60	29,78		
<b>variação</b>						1,09	1,47	1,46	1,96	1,44		

## COSANPA/NOVA REPÚBLICA P1

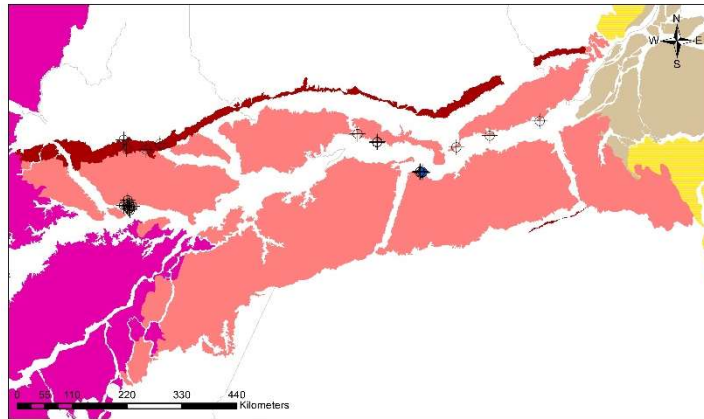


<b>Número SIAGAS</b>	<b>1500002162</b>
<b>Unidade Responsável</b>	SUREG-BE
<b>Aquífero</b>	Alter do Chão
<b>Município</b>	Santarém
<b>Código PCD mais próxima</b>	
<b>Data início do monitoramento</b>	
<b>Nº de registros</b>	2253
<b>Situação</b>	



	2010	2011	2012	2013	2014	2015	2016	2017	2018	2019	2020	2021
<b>mínimo</b>				16,20	19,62	15,32	15,92	17,25	18,47	17,05		
<b>mediana</b>				21,82	21,64	20,72	20,84	21,24	21,84	20,67		
<b>média</b>				21,93	21,56	20,59	20,98	21,12	21,69	20,55		
<b>máximo</b>				23,38	23,39	23,13	23,25	23,50	23,44	22,69		
<b>variação</b>				7,19	3,77	7,81	7,32	6,25	4,97	5,63		

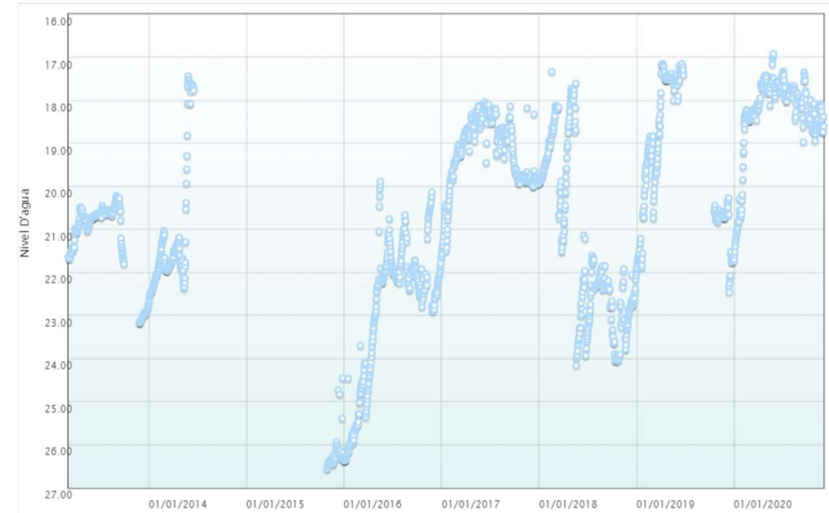
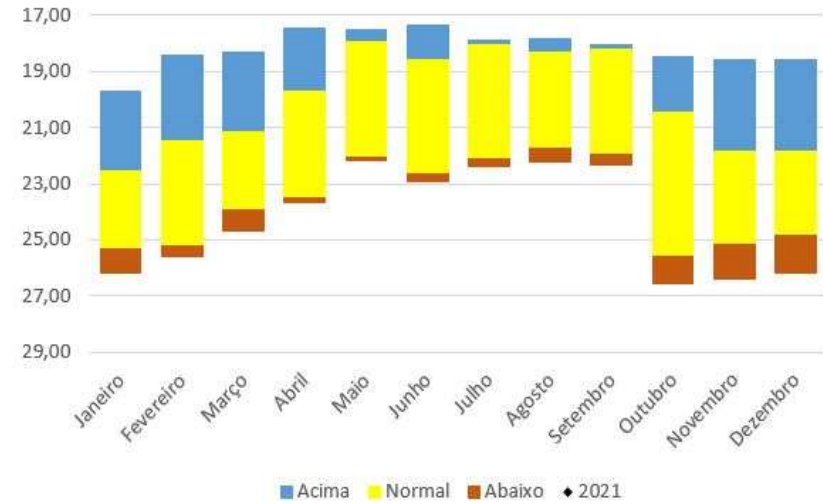
## COSANPA/LIVRAMENTO P1



REDE INTEGRADA DE MONITORAMENTO DAS ÁGUAS SUBTERRÂNEAS  
 SERVIÇO OPERACIONAL DO BRASIL - COSANPA  
**RIMAS**

**Legenda**

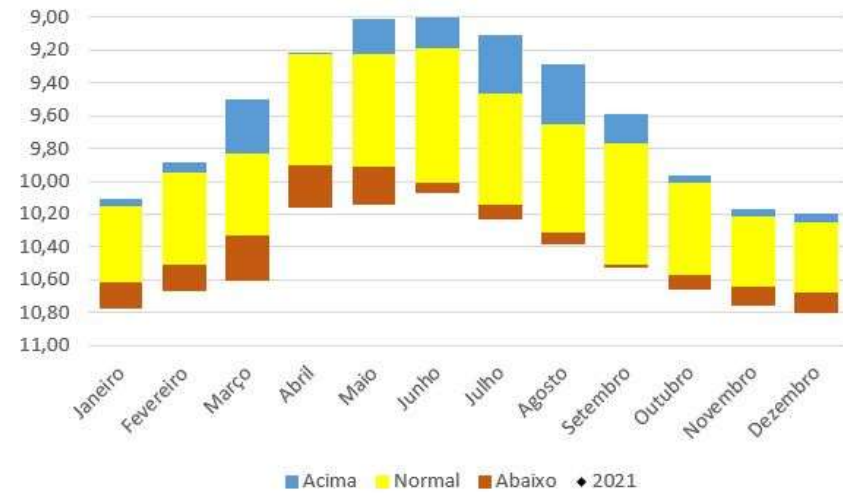
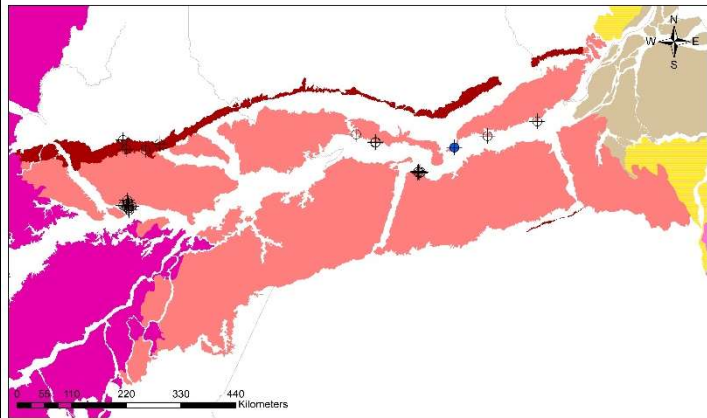
- ◆ Pontos de Monitoramento
- ⊕ Poço RIMAS
- Alter do Chão
- Prosperança



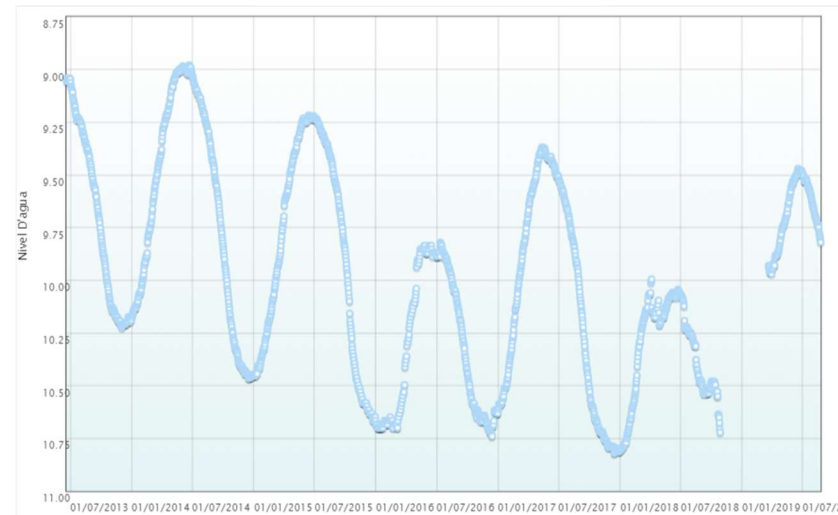
<b>Número SIAGAS</b>	<b>1500002164</b>
<b>Unidade Responsável</b>	SUREG-BE
<b>Aquífero</b>	Alter do Chão
<b>Município</b>	Santarém
<b>Código PCD mais próxima</b>	
<b>Data início do monitoramento</b>	
<b>Nº de registros</b>	2159
<b>Situação</b>	

	2010	2011	2012	2013	2014	2015	2016	2017	2018	2019	2020	2021
<b>mínimo</b>				20,22	17,44	24,45	19,89	18,04	17,34	17,16	16,92	
<b>mediana</b>				20,74	21,74	26,33	22,29	19,03	22,21	19,50	18,10	
<b>média</b>				21,13	21,17	26,21	22,91	19,21	21,44	19,42	18,32	
<b>máximo</b>				23,17	22,71	26,56	26,37	21,62	24,16	22,46	21,70	
<b>variação</b>				2,95	5,26	2,11	6,49	3,58	6,82	5,31	4,78	

## MONTE ALEGRE - SURUBEJÚ 2

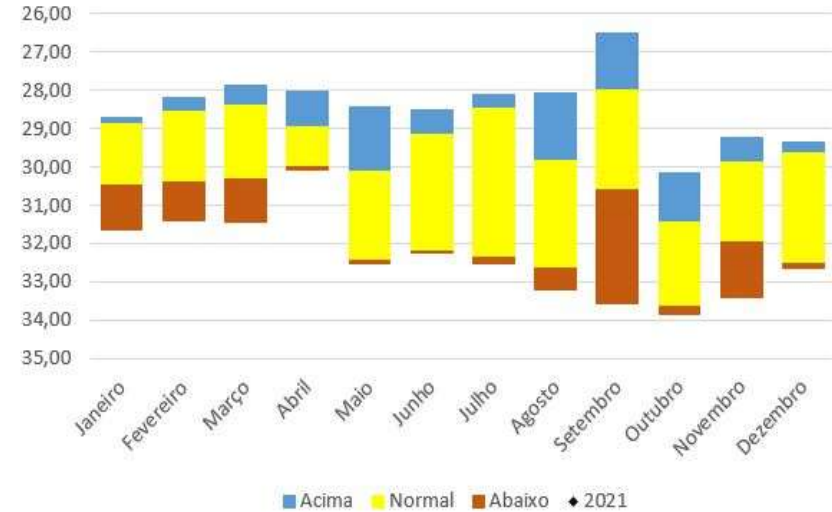
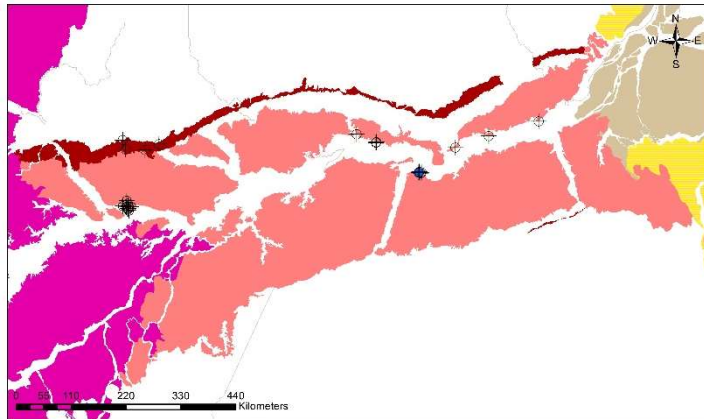


<b>Número SIAGAS</b>	<b>1500003919</b>
<b>Unidade Responsável</b>	SUREG-BE
<b>Aquífero</b>	Alter do Chão
<b>Município</b>	Monte Alegre
<b>Código PCD mais próxima</b>	
<b>Data início do monitoramento</b>	
<b>Nº de registros</b>	2114
<b>Situação</b>	

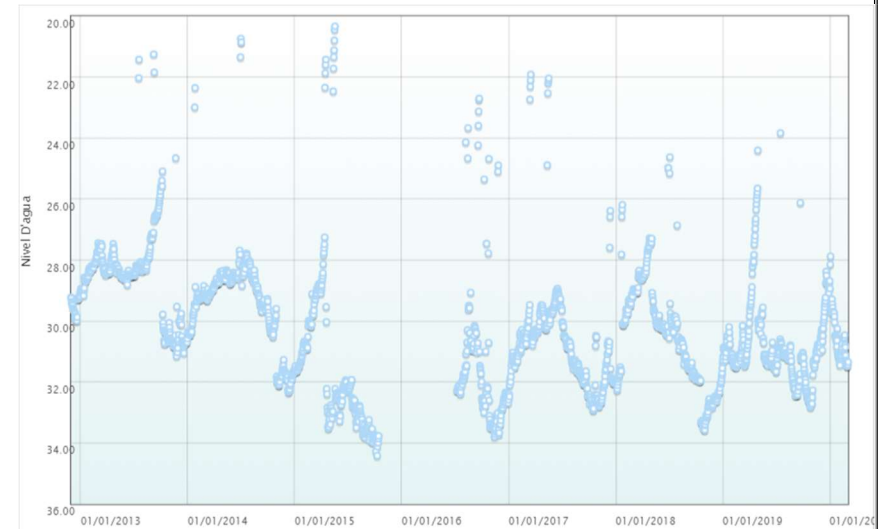


	2010	2011	2012	2013	2014	2015	2016	2017	2018	2019	2020	2021
<b>mínimo</b>				9,04	8,98	9,22	9,82	9,37	10,00	9,47		
<b>mediana</b>				9,70	9,55	9,78	10,40	10,03	10,26	9,66		
<b>média</b>				9,70	9,63	9,85	10,32	10,08	10,33	9,68		
<b>máximo</b>				10,23	10,47	10,67	10,74	10,82	10,81	9,97		
<b>variação</b>				1,18	1,49	1,45	0,92	1,45	0,82	0,50		

## AMPARO

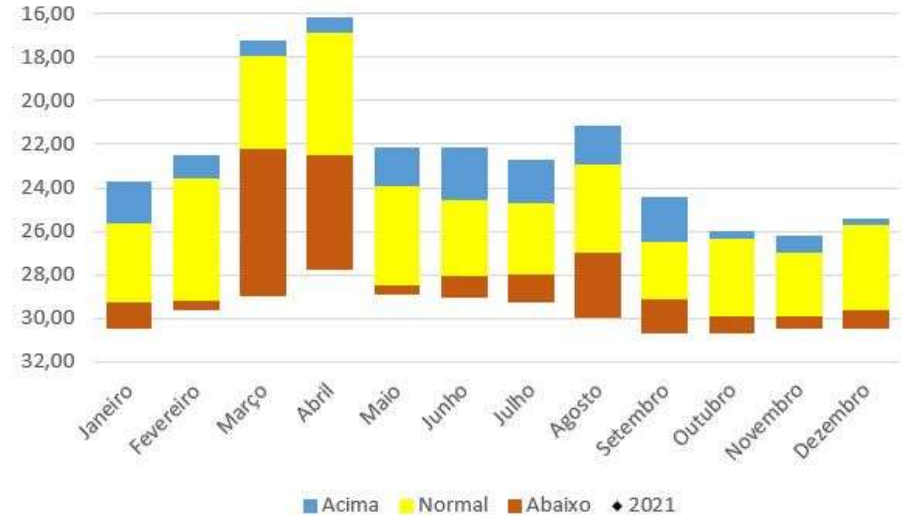
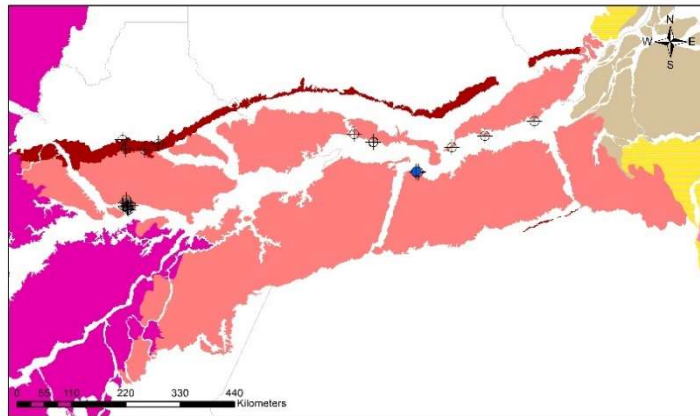


<b>Número SIAGAS</b>	<b>1500005310</b>
<b>Unidade Responsável</b>	SUREG-BE
<b>Aquífero</b>	Alter do Chão
<b>Município</b>	Santarém
<b>Código PCD mais próxima</b>	
<b>Data início do monitoramento</b>	
<b>Nº de registros</b>	2385
<b>Situação</b>	

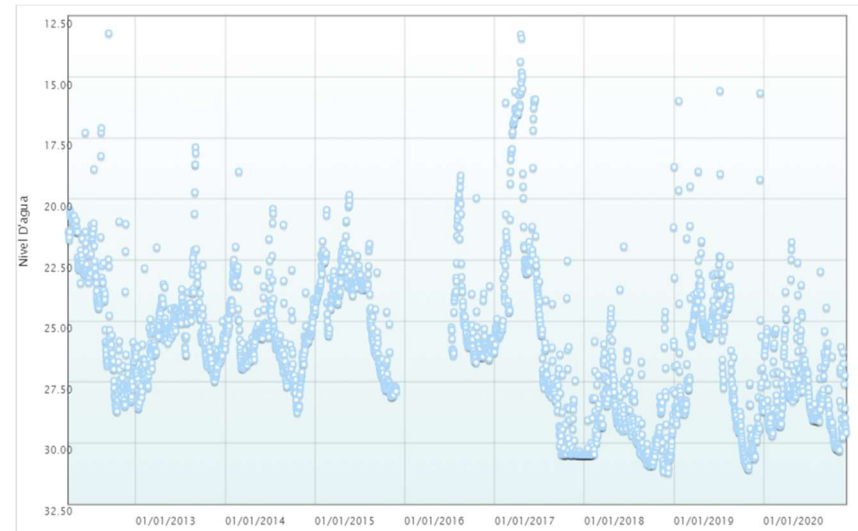


	2010	2011	2012	2013	2014	2015	2016	2017	2018	2019	2020	2021
<b>mínimo</b>			29,08	21,25	20,74	20,33	22,70	21,92	24,62	23,84	27,88	
<b>mediana</b>			29,48	28,39	29,17	32,22	32,26	30,88	30,36	31,13	30,64	
<b>média</b>			29,53	28,53	29,39	31,48	31,52	30,78	30,54	30,80	30,54	
<b>máximo</b>			29,99	31,15	32,33	34,41	33,79	32,93	33,57	32,83	31,48	
<b>variação</b>			0,91	9,90	11,60	14,08	11,09	11,01	8,95	8,99	3,61	

## SETOR CARANAZAL



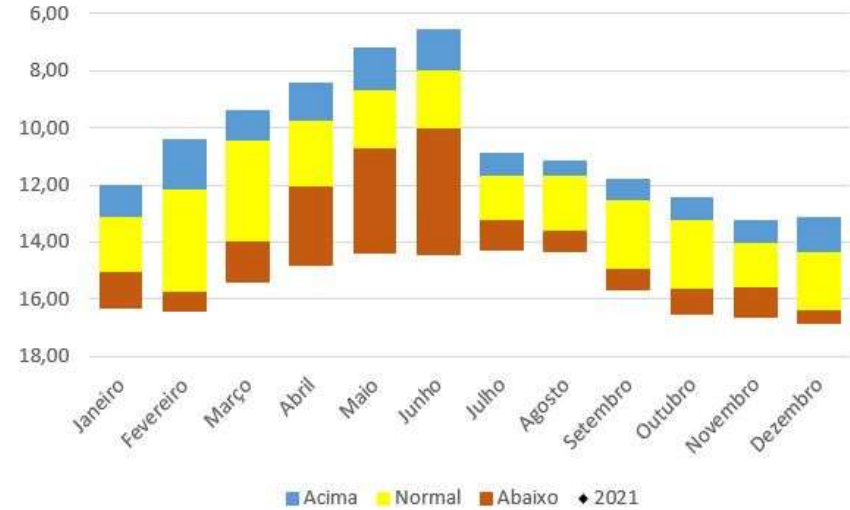
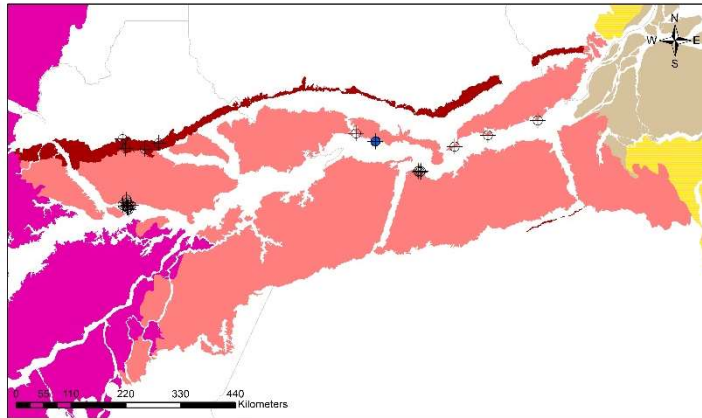
<b>Número SIAGAS</b>	<b>1500005574</b>
<b>Unidade Responsável</b>	SUREG-BE
<b>Aquífero</b>	Alter do Chão
<b>Município</b>	Santarém
<b>Código PCD mais próxima</b>	
<b>Data início do monitoramento</b>	
<b>Nº de registros</b>	2943
<b>Situação</b>	



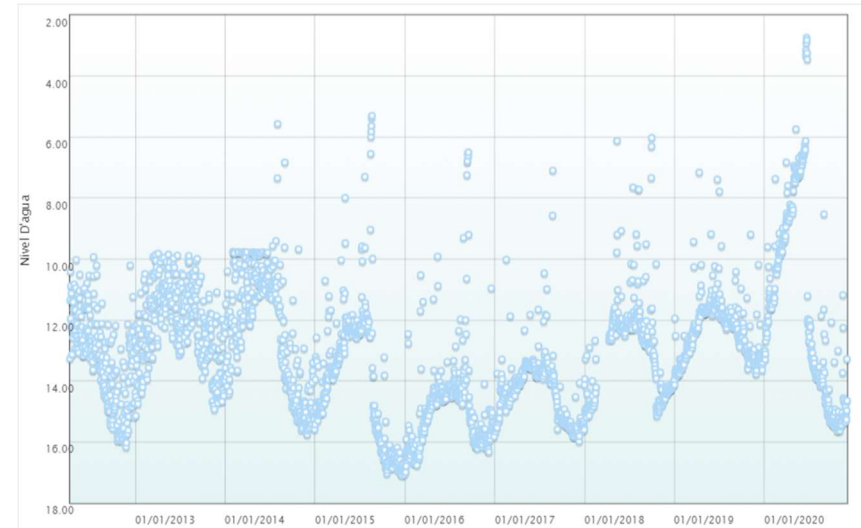
	2010	2011	2012	2013	2014	2015	2016	2017	2018	2019	2020	2021
<b>mínimo</b>			13,20	17,87	18,87	19,82	19,03	13,25	21,15	15,56	21,76	
<b>mediana</b>			23,93	25,57	25,77	23,80	25,88	25,51	29,39	26,99	28,09	
<b>média</b>			24,38	25,55	25,70	24,43	25,05	24,80	29,16	26,73	27,85	
<b>máximo</b>			28,70	28,58	28,74	28,10	26,70	30,47	31,22	31,07	30,31	
<b>variação</b>			15,50	10,70	9,87	8,29	7,66	17,23	10,07	15,51	8,55	



## COSANPA/ENGENHO

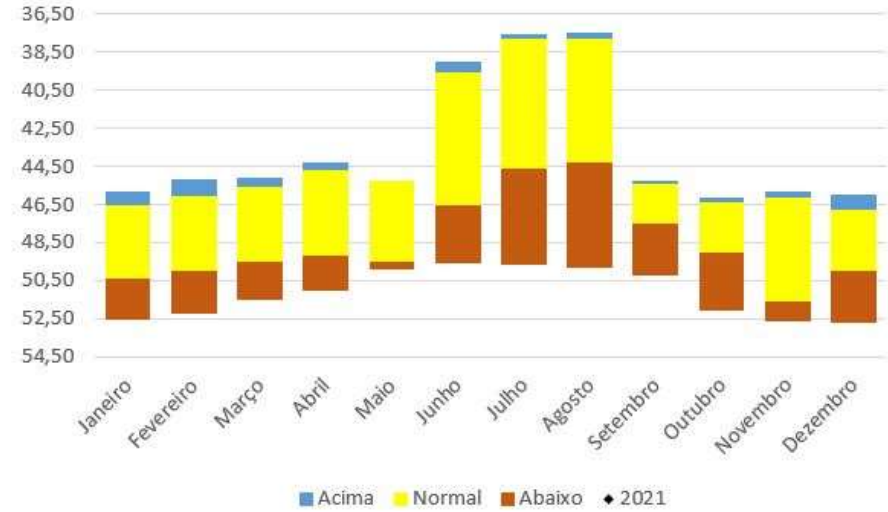
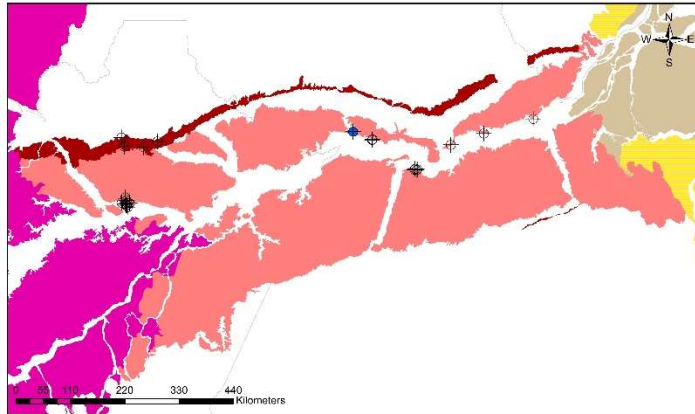


<b>Número SIAGAS</b>	<b>1500005602</b>
<b>Unidade Responsável</b>	SUREG-BE
<b>Aquífero</b>	Alter do Chão
<b>Município</b>	Óbidos
<b>Código PCD mais próxima</b>	
<b>Data início do monitoramento</b>	
<b>Nº de registros</b>	3104
<b>Situação</b>	

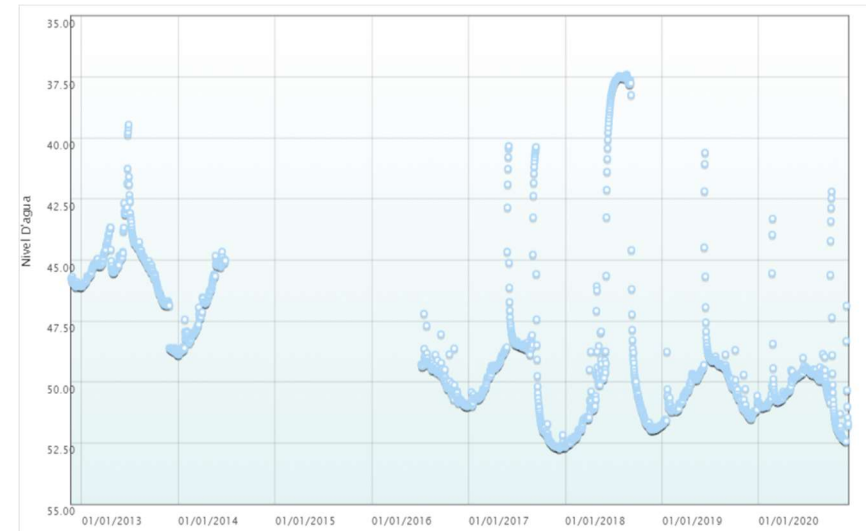


	2010	2011	2012	2013	2014	2015	2016	2017	2018	2019	2020	2021
<b>mínimo</b>			9,93	9,82	5,57	5,30	6,50	7,09	6,02	7,16	2,74	
<b>mediana</b>			13,17	12,01	11,84	13,77	15,05	14,29	12,62	12,30	12,05	
<b>média</b>			13,32	12,13	12,29	13,96	14,87	14,35	12,93	12,36	11,46	
<b>máximo</b>			16,16	15,14	15,75	17,10	16,99	15,98	15,19	14,12	15,64	
<b>variação</b>			6,23	5,32	10,18	11,80	10,49	8,89	9,17	6,96	12,90	

## COSANPA/DEFENSORIA PÚBLICA

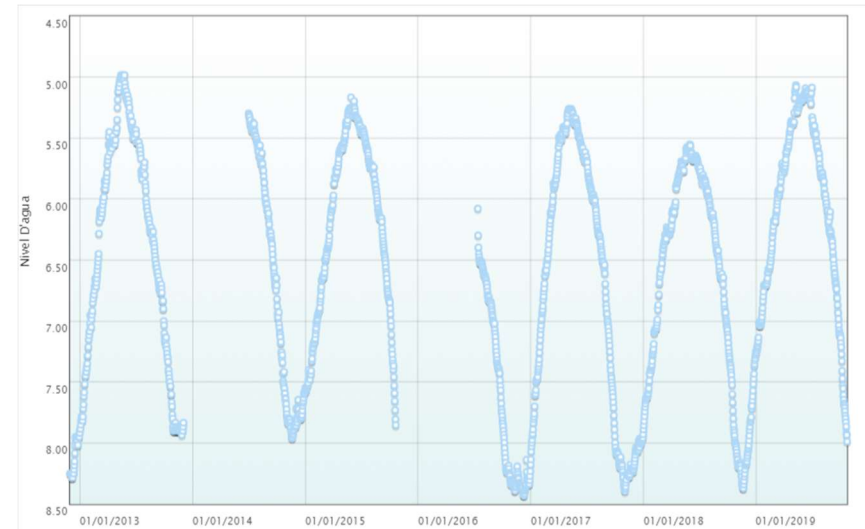
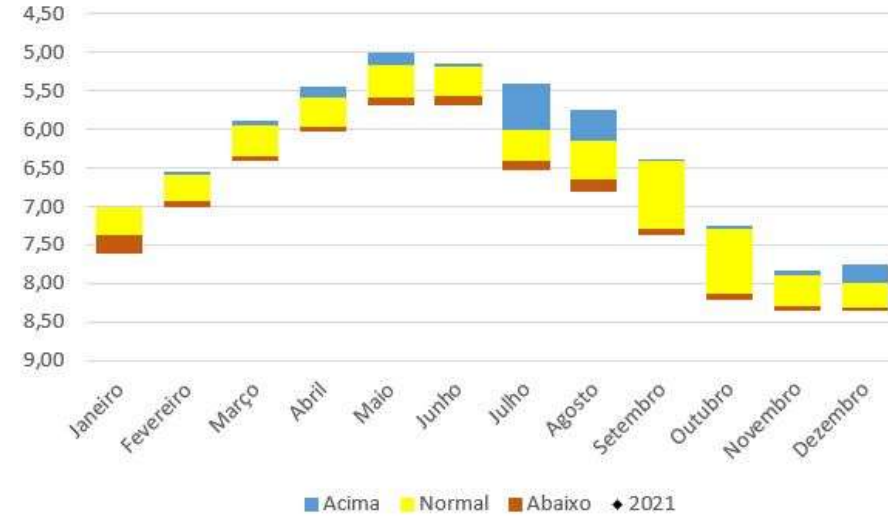
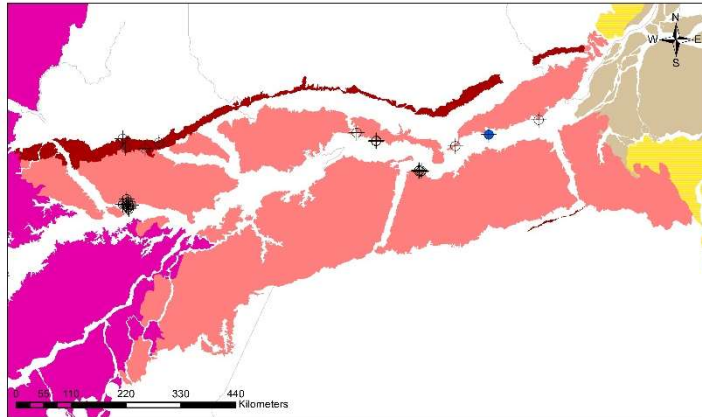


<b>Número SIAGAS</b>	<b>1500005605</b>
<b>Unidade Responsável</b>	SUREG-BE
<b>Aquífero</b>	Alter do Chão
<b>Município</b>	Oriximiná
<b>Código PCD mais próxima</b>	
<b>Data início do monitoramento</b>	
<b>Nº de registros</b>	2194
<b>Situação</b>	



	2010	2011	2012	2013	2014	2015	2016	2017	2018	2019	2020	2021
<b>mínimo</b>			45,67	39,45	44,66		47,20	40,32	37,39	40,60	42,19	
<b>mediana</b>			46,03	45,24	47,13		49,84	49,79	51,07	50,31	50,39	
<b>média</b>			45,99	45,39	46,97		49,94	49,71	47,76	50,17	50,25	
<b>máximo</b>			46,10	48,88	48,88		51,00	52,72	52,65	51,75	52,43	
<b>variação</b>			0,43	9,43	4,23		3,81	12,40	15,26	11,15	10,25	

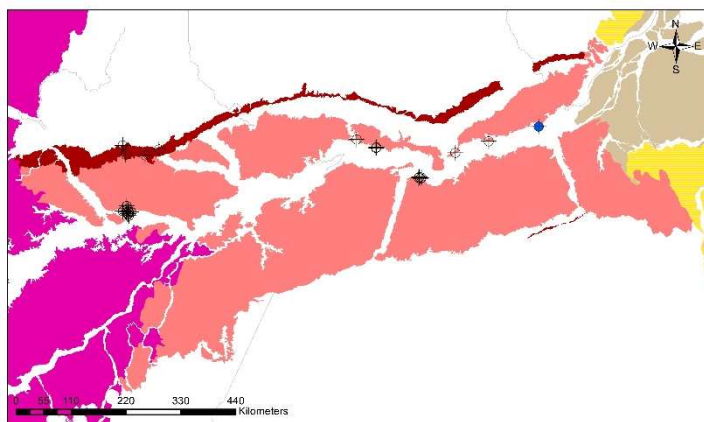
## SETOR DE ABASTECIMENTO DE PONTEIRAS



<b>Número SIAGAS</b>	<b>1500005620</b>
<b>Unidade Responsável</b>	SUREG-BE
<b>Aquífero</b>	Alter do Chão
<b>Município</b>	Prainha
<b>Código PCD mais próxima</b>	
<b>Data início do monitoramento</b>	
<b>Nº de registros</b>	2045
<b>Situação</b>	

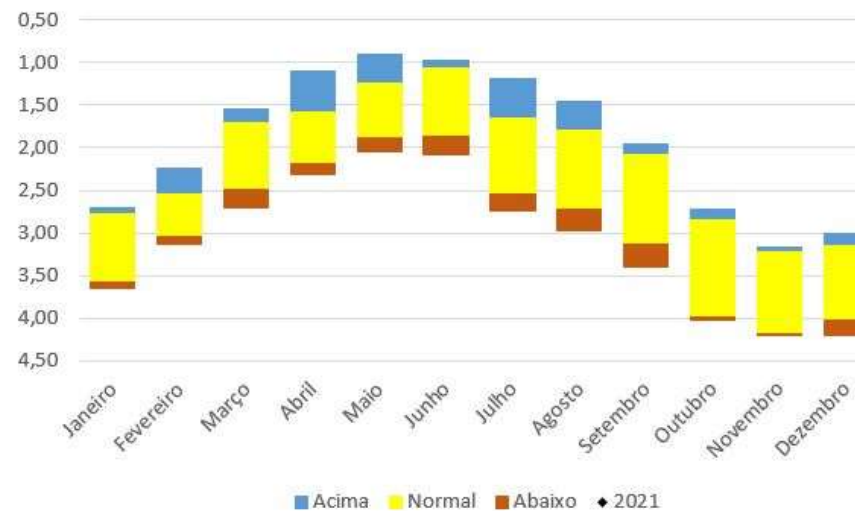
	2010	2011	2012	2013	2014	2015	2016	2017	2018	2019	2020	2021
<b>mínimo</b>			7,92	4,98	5,30	5,17	6,08	5,26	5,55	5,07		
<b>mediana</b>			8,08	6,27	6,78	6,06	7,98	6,52	6,48	5,95		
<b>média</b>			8,11	6,39	6,75	6,19	7,64	6,73	6,71	6,08		
<b>máximo</b>			8,28	7,93	7,96	7,85	8,43	8,40	8,37	7,99		
<b>variação</b>			0,37	2,95	2,67	2,69	2,35	3,14	2,82	2,92		

## PRAÇA 17 DE MARÇO

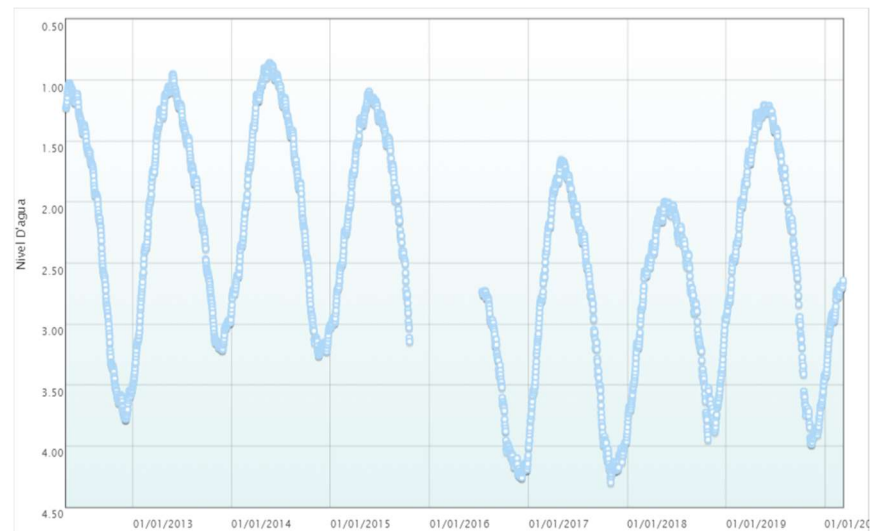


REDE INTEGRADA DE MONITORAMENTO DAS ÁGUAS SUBTERRÂNEAS  
SERVIÇO GEOLOGICO DO BRASIL - CGRA

**Legenda**  
 ◆ Pontos de Monitoramento  
 ⊕ Poço RIMAS  
 Alter do Chão  
 Prosperança

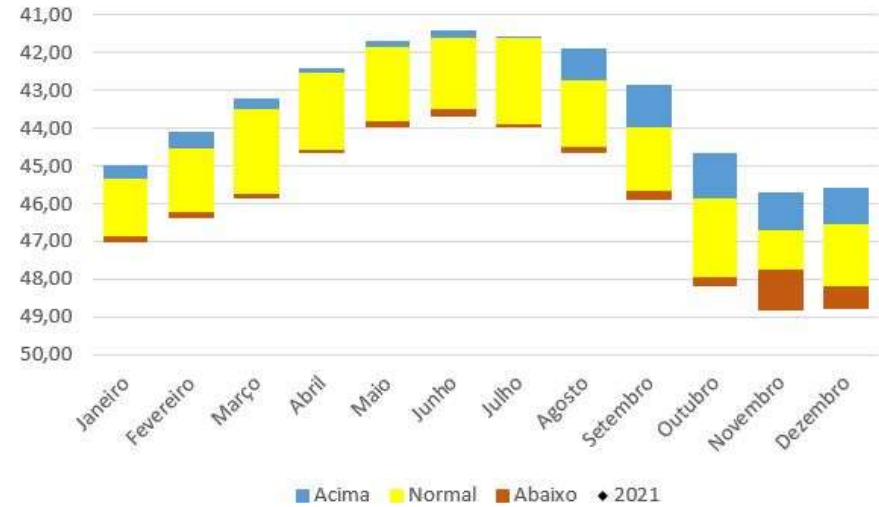
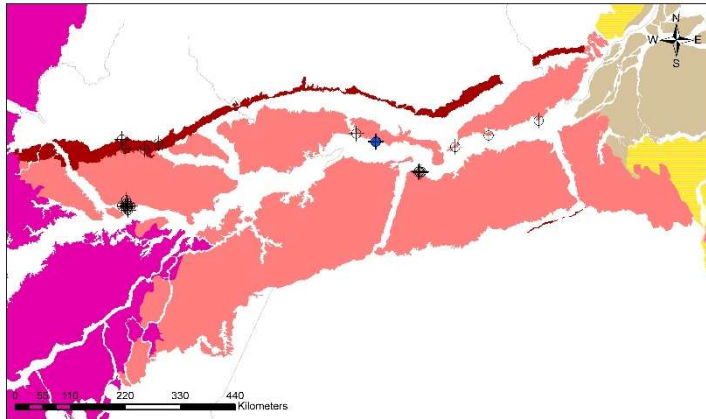


Número SIAGAS	1500005621
Unidade Responsável	SUREG-BE
Aquífero	Alter do Chão
Município	Almeirim
Código PCD mais próxima	
Data início do monitoramento	
Nº de registros	2604
Situação	

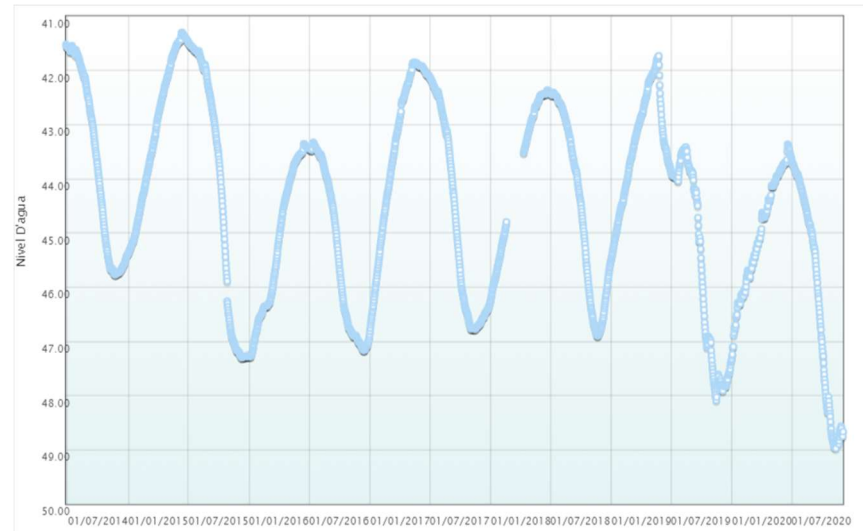


	2010	2011	2012	2013	2014	2015	2016	2017	2018	2019	2020	2021
mínimo			1,03	0,95	0,86	1,09	2,73	1,65	1,99	1,20	2,64	
mediana			2,13	2,04	1,76	1,75	3,85	2,78	2,76	2,11	2,92	
média			2,35	2,11	1,93	1,89	3,62	2,91	2,84	2,33	2,95	
máximo			3,78	3,50	3,26	3,14	4,26	4,30	3,95	3,99	3,43	
variação			2,76	2,55	2,40	2,05	1,53	2,65	1,95	2,78	0,79	

## ÓBIDOS/COSANPA/P7



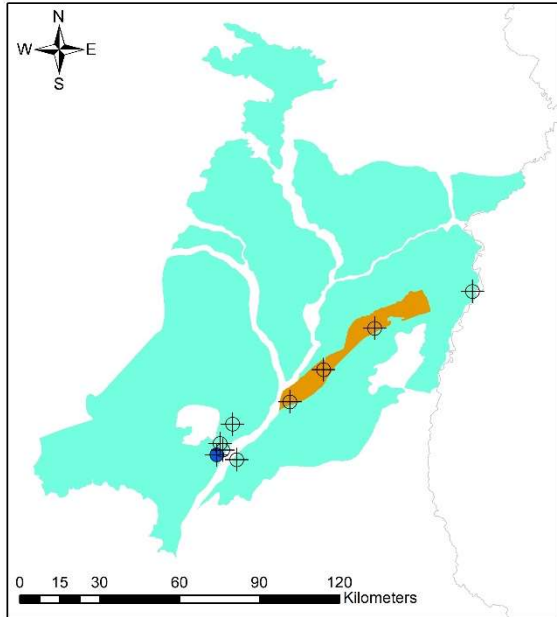
<b>Número SIAGAS</b>	<b>1500006851</b>
<b>Unidade Responsável</b>	SUREG-BE
<b>Aquífero</b>	Alter do Chão
<b>Município</b>	Óbidos
<b>Código PCD mais próxima</b>	
<b>Data início do monitoramento</b>	
<b>Nº de registros</b>	2302
<b>Situação</b>	



	2010	2011	2012	2013	2014	2015	2016	2017	2018	2019	2020	2021
<b>mínimo</b>					41,52	41,30	43,33	41,85	42,37	41,73	43,37	
<b>mediana</b>					43,68	43,17	45,34	43,84	43,82	43,94	45,20	
<b>média</b>					43,72	43,66	45,28	44,17	44,26	44,54	45,60	
<b>máximo</b>					45,77	47,30	47,28	46,81	46,90	48,09	48,97	
<b>variação</b>					4,25	6,00	3,95	4,96	4,53	6,35	5,61	



## CINTURÃO VERDE

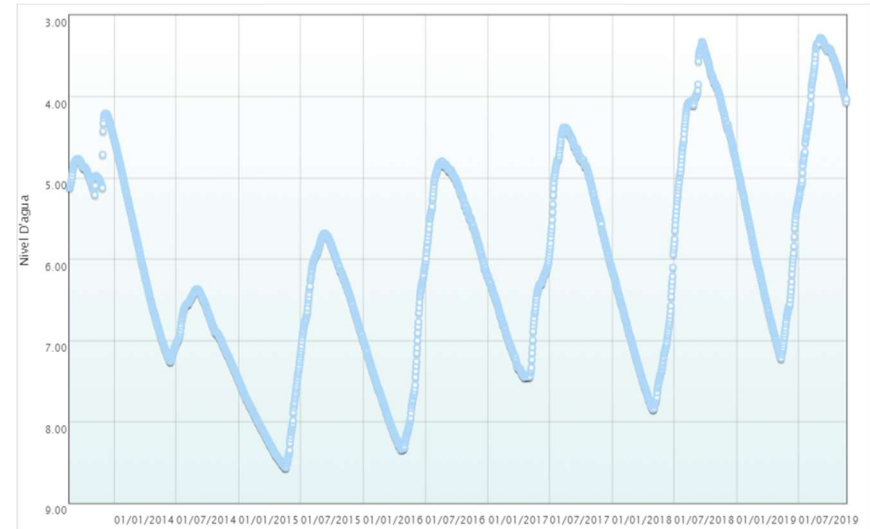
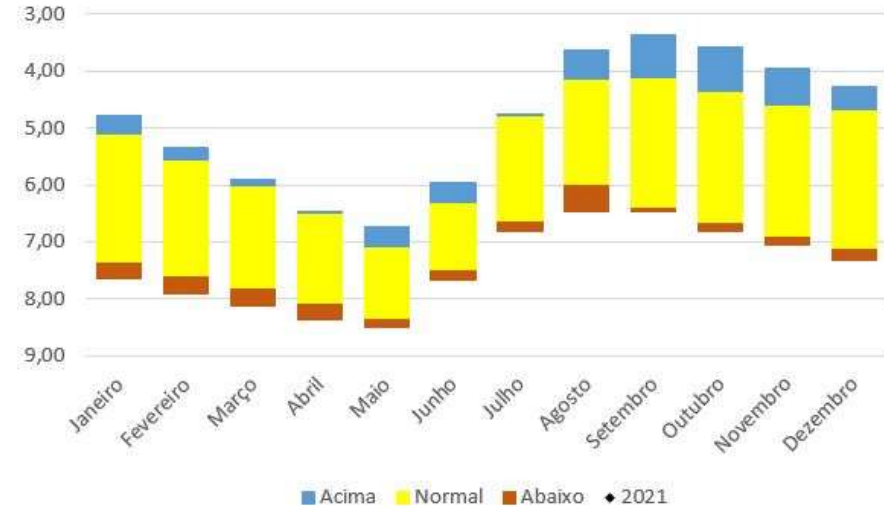


### REDE INTEGRADA DE MONITORAMENTO DAS ÁGUAS SUBTERRÂNEAS



#### Legenda

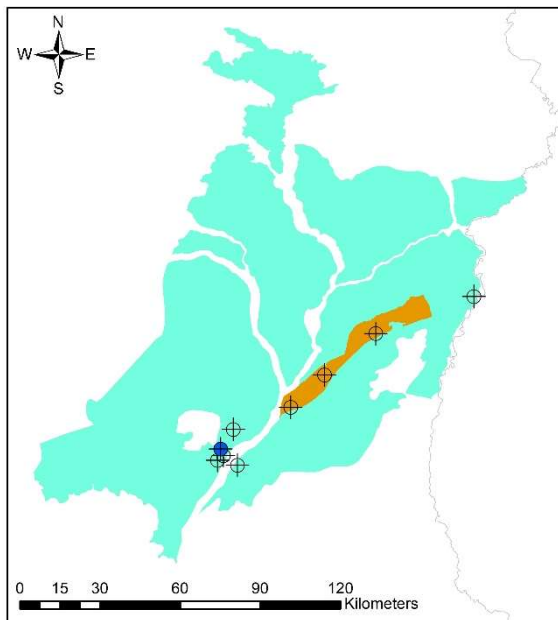
- ◆ Pontos de Monitoramento
- ⊕ Poço RIMAS
- Boa Vista
- Serra do Tucano



<b>Número SIAGAS</b>	<b>1300004283</b>
<b>Unidade Responsável</b>	SUREG-MA
<b>Aquífero</b>	Boa Vista
<b>Município</b>	Boa Vista
<b>Código PCD mais próxima</b>	
<b>Data início do monitoramento</b>	22/08/2013
<b>Nº de registros</b>	2280
<b>Situação</b>	

	2010	2011	2012	2013	2014	2015	2016	2017	2018	2019	2020	2021
<b>mínimo</b>				4,21	4,53	5,68	4,80	4,38	3,33	3,28		
<b>mediana</b>				4,87	6,62	7,14	6,16	6,06	5,75	5,25		
<b>média</b>				4,79	6,47	7,14	6,47	5,92	5,61	5,15		
<b>máximo</b>				5,21	7,48	8,56	8,34	7,45	7,84	7,22		
<b>variação</b>				1,00	2,95	2,88	3,54	3,07	4,51	3,94		

## UFRR-UNIVERSIDADE FEDERAL DE RORAIMA



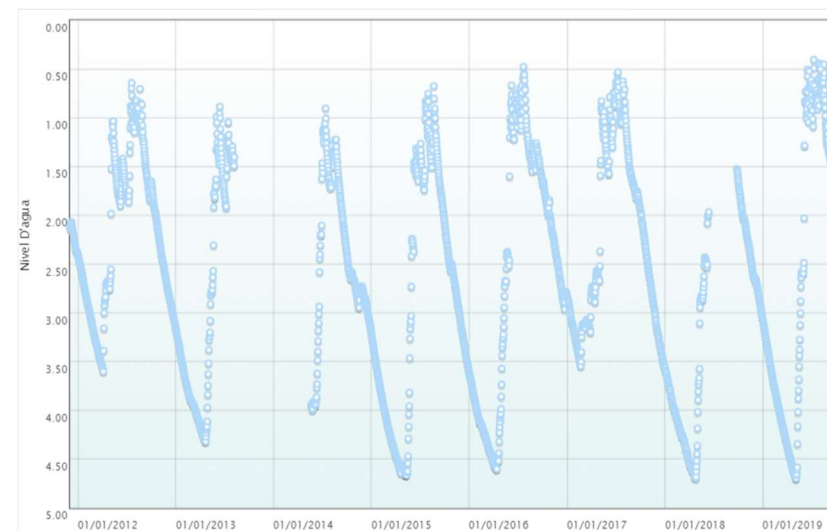
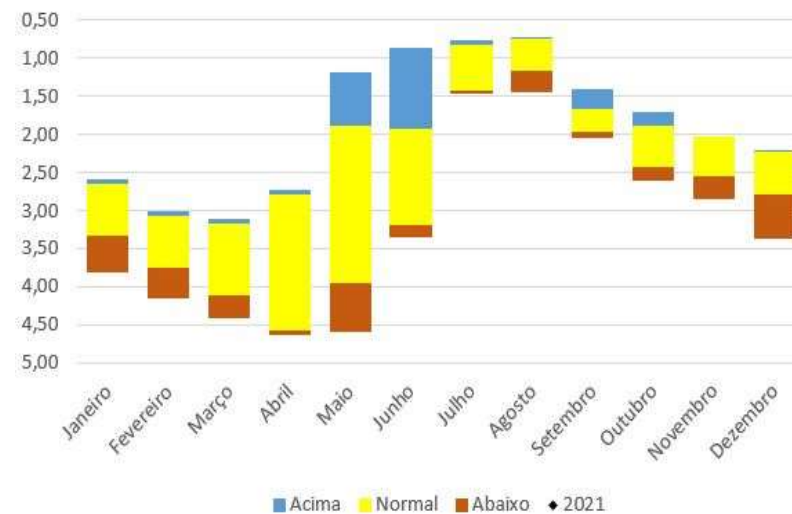
### REDE INTEGRADA DE MONITORAMENTO DAS ÁGUAS SUBTERRÂNEAS

SERVIÇO GEOLÓGICO DO BRASIL - CPRM

RIMAS

#### Legenda

- Pontos de Monitoramento
- ⊕ Poço RIMAS
- Boa Vista
- Serra do Tucano

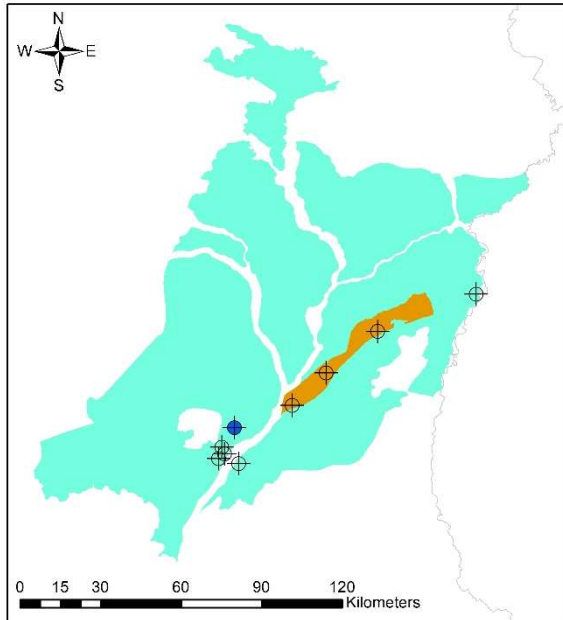


Número SIAGAS	1300006186
Unidade Responsável	SUREG-MA
Aquífero	Boa Vista
Município	Boa Vista
Código PCD mais próxima	
Data início do monitoramento	02/12/2011
Nº de registros	2515
Situação	

	2010	2011	2012	2013	2014	2015	2016	2017	2018	2019	2020	2021
mínimo		2,07	0,64	0,89	0,90	0,68	0,48	0,53	1,53	0,41		
mediana		2,23	2,30	3,38	2,58	3,04	2,44	2,56	3,11	2,09		
média		2,23	2,20	2,92	2,42	2,90	2,58	2,24	3,29	2,49		
máximo		2,39	3,60	4,32	4,00	4,66	4,60	3,55	4,70	4,70		
variação		0,33	2,96	3,44	3,09	3,99	4,12	3,02	3,17	4,29		



## CENTRO DIFUSÃO TECNOLÓGICO

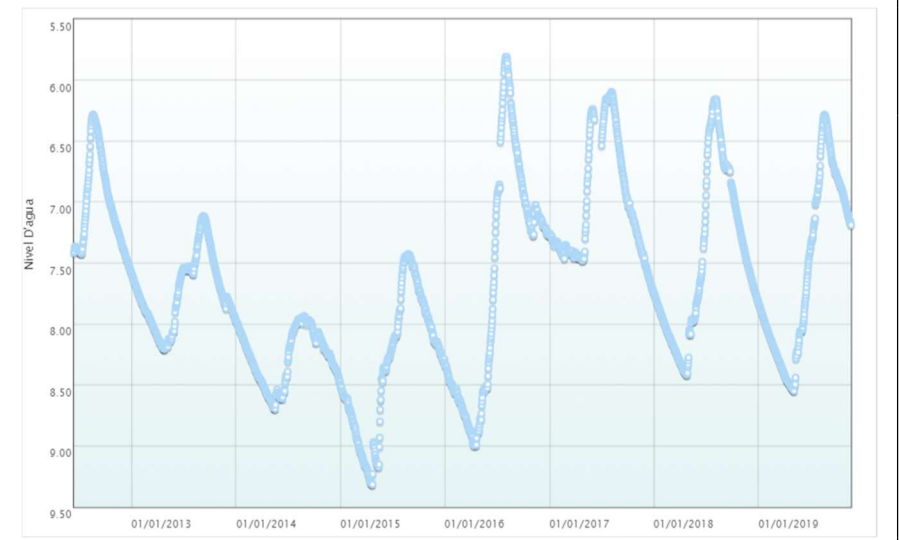
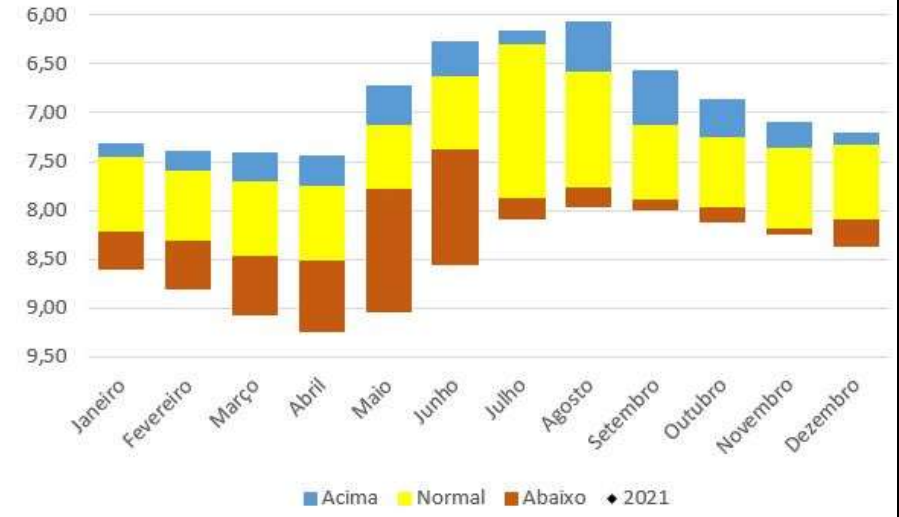


### REDE INTEGRADA DE MONITORAMENTO DAS ÁGUAS SUBTERRÂNEAS



#### Legenda

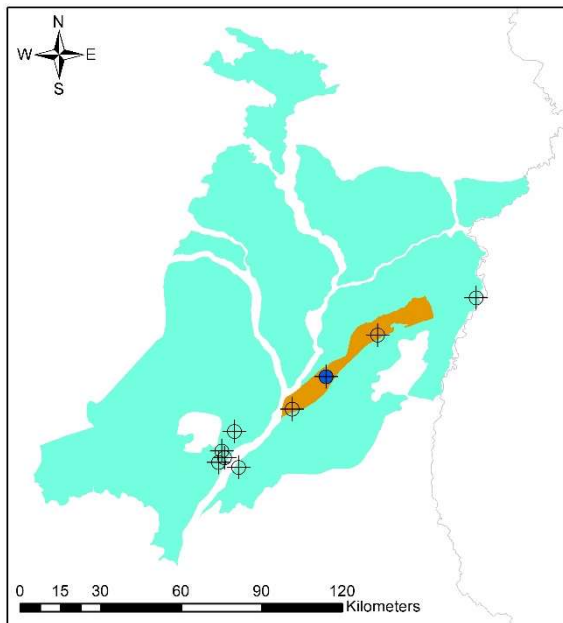
- ◆ Pontos de Monitoramento
- + Poço RIMAS
- Boa Vista
- Serra do Tucano



<b>Número SIAGAS</b>	<b>1300006187</b>
<b>Unidade Responsável</b>	SUREG-MA
<b>Aquífero</b>	Boa Vista
<b>Município</b>	Boa Vista
<b>Código PCD mais próxima</b>	
<b>Data início do monitoramento</b>	
<b>Nº de registros</b>	
<b>Situação</b>	

	2010	2011	2012	2013	2014	2015	2016	2017	2018	2019	2020	2021
<b>mínimo</b>			6,28	7,11	7,93	7,43	5,81	6,10	6,16	6,28		
<b>mediana</b>			7,13	7,77	8,24	8,27	7,27	7,29	7,67	7,83		
<b>média</b>			7,03	7,73	8,27	8,33	7,64	7,05	7,48	7,56		
<b>máximo</b>			7,58	8,21	8,69	9,32	9,00	7,74	8,42	8,55		
<b>variação</b>			1,30	1,09	0,76	1,89	3,19	1,64	2,26	2,27		

## FAZENDA BEZERRA (RODOVIA 401, km-54)

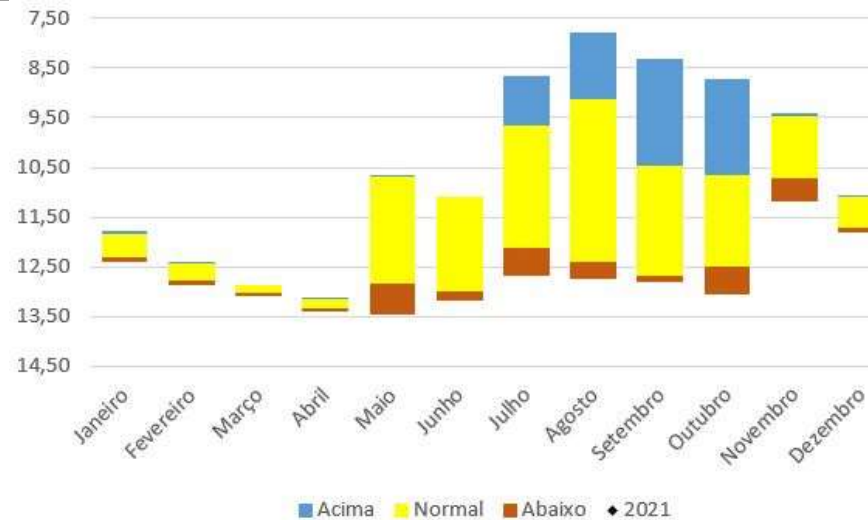


### REDE INTEGRADA DE MONITORAMENTO DAS ÁGUAS SUBTERRÂNEAS

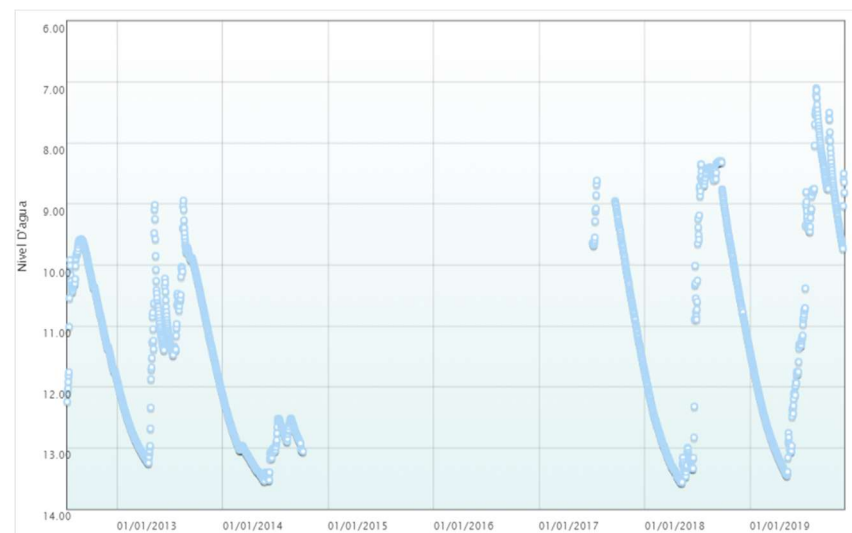


#### Legenda

- Pontos de Monitoramento
- Poço RIMAS
- Boa Vista
- Serra do Tucano

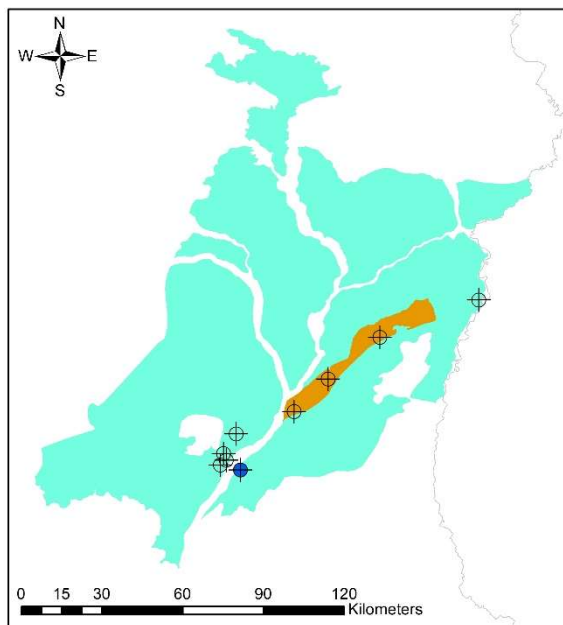


Número SIAGAS	1300006509
Unidade Responsável	SUREG-MA
Aquífero	Serra do Tucano
Município	Bonfim
Código PCD mais próxima	
Data início do monitoramento	13/07/2012
Nº de registros	1625
Situação	



	2010	2011	2012	2013	2014	2015	2016	2017	2018	2019	2020	2021
mínimo			9,57	8,94	12,12			8,61	8,29	7,10		
mediana			10,42	11,33	12,96			10,19	11,17	11,55		
média			10,60	11,39	12,94			10,24	11,11	10,84		
máximo			12,24	13,25	13,54			11,73	13,57	13,45		
variação			2,67	4,30	1,42			3,12	5,28	6,35		

## HARAS CUNHÃ PUCÁ (Rodovia 401, km-06)

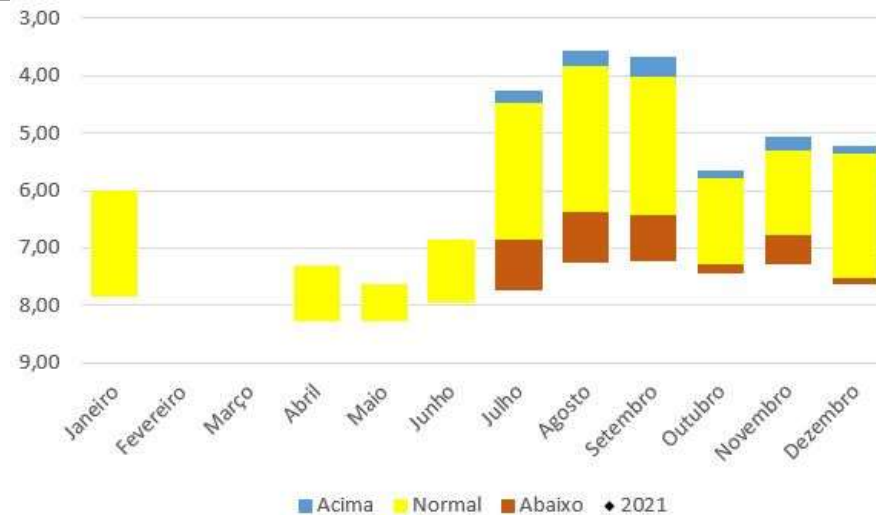


### REDE INTEGRADA DE MONITORAMENTO DAS ÁGUAS SUBTERRÂNEAS

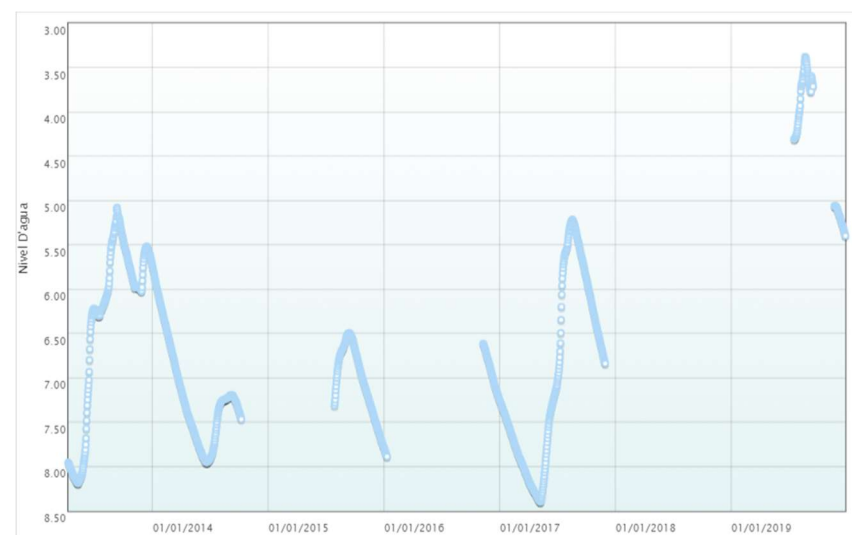


#### Legenda

- ◆ Pontos de Monitoramento
- ⊕ Poço RIMAS
- Boa Vista
- Serra do Tucano

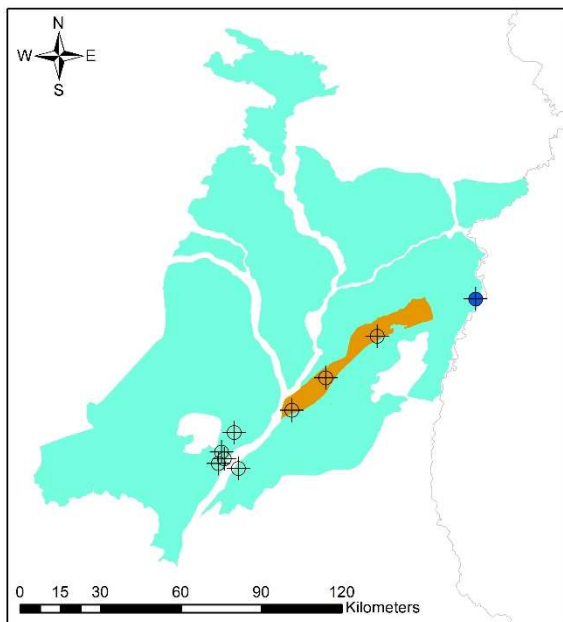


Número SIAGAS	1300007356
Unidade Responsável	SUREG-MA
Aquífero	Boa Vista
Município	Cantá
Código PCD mais próxima	
Data início do monitoramento	10/04/2013
Nº de registros	1197
Situação	



	2010	2011	2012	2013	2014	2015	2016	2017	2018	2019	2020	2021
mínimo				5,08	5,75	6,49	6,61	5,22		3,38		
mediana				6,00	7,25	6,97	7,02	7,27		4,15		
média				6,35	7,17	7,02	7,09	6,97		4,31		
máximo				8,19	7,95	7,78	7,89	8,40		5,40		
variação				3,11	2,20	1,28	1,27	3,18		2,02		

## PARQUE DE EXPOSIÇÃO

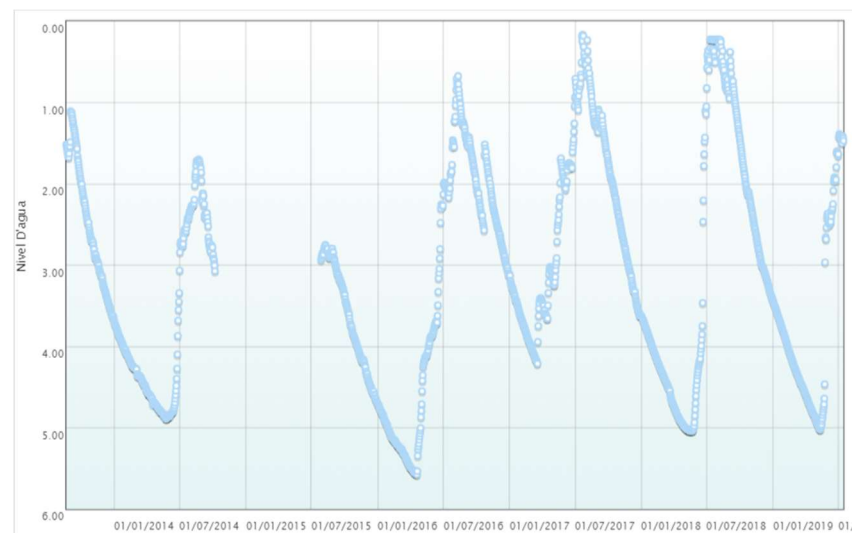
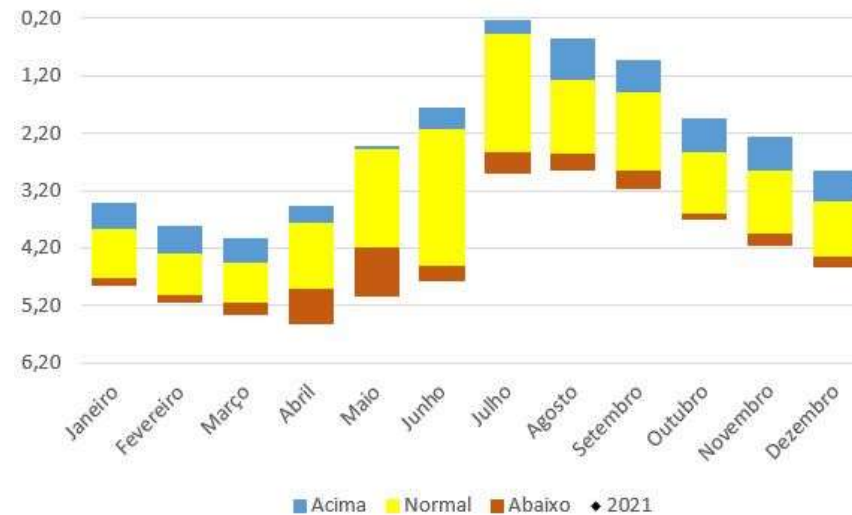


REDE INTEGRADA DE MONITORAMENTO DAS ÁGUAS SUBTERRÂNEAS



### Legenda

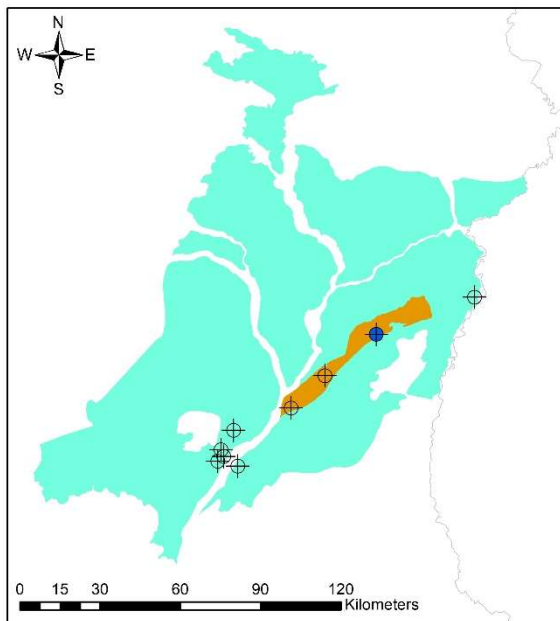
- ◆ Pontos de Monitoramento
- ⊕ Poço RIMAS
- Boa Vista
- Serra do Tucano



Número SIAGAS	<b>1300007357</b>
Unidade Responsável	SUREG-MA
Aquífero	Boa Vista
Município	Bonfim
Código PCD mais próxima	
Data início do monitoramento	21/08/2013
Nº de registros	1862
Situação	

	2010	2011	2012	2013	2014	2015	2016	2017	2018	2019	2020	2021
mínimo				1,11	1,70	2,75	0,68	0,17	0,23	1,39		
mediana				2,63	4,09	3,61	2,96	2,68	3,27	4,07		
média				2,50	3,70	3,64	3,32	2,48	2,93	3,71		
máximo				3,68	4,89	4,70	5,58	4,21	5,04	5,02		
variação				2,57	3,19	1,94	4,90	4,05	4,81	3,63		

## FAZENDA CENTRAL (Rodovia 401, km-76)

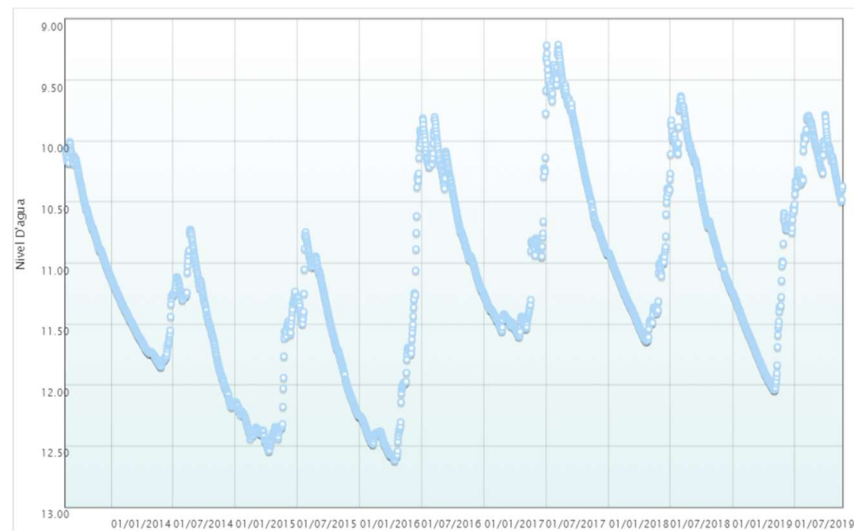
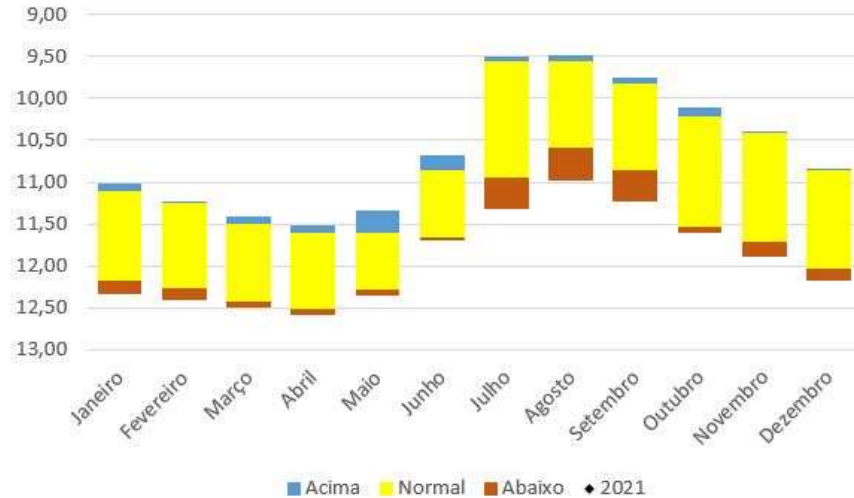


### REDE INTEGRADA DE MONITORAMENTO DAS ÁGUAS SUBTERRÂNEAS



#### Legenda

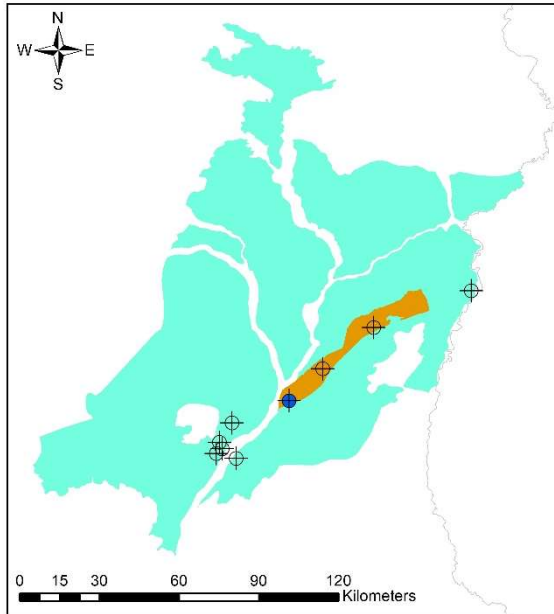
- ◆ Pontos de Monitoramento
- ⊕ Poço RIMAS
- Boa Vista
- Serra do Tucano



<b>Número SIAGAS</b>	<b>1300007358</b>
<b>Unidade Responsável</b>	<b>SUREG-MA</b>
<b>Aquífero</b>	<b>Serra do Tucano</b>
<b>Município</b>	<b>Bonfim</b>
<b>Código PCD mais próxima</b>	
<b>Data início do monitoramento</b>	<b>19/08/2013</b>
<b>Nº de registros</b>	<b>2284</b>
<b>Situação</b>	

	2010	2011	2012	2013	2014	2015	2016	2017	2018	2019	2020	2021
<b>mínimo</b>				10,01	10,73	10,75	9,80	9,21	9,63	9,79		
<b>mediana</b>				10,60	11,52	11,96	11,13	10,83	11,00	10,69		
<b>média</b>				10,57	11,51	11,83	11,29	10,66	10,84	10,88		
<b>máximo</b>				11,12	12,18	12,54	12,62	11,60	11,64	12,04		
<b>variação</b>				1,11	1,45	1,79	2,82	2,40	2,01	2,25		

### FAZENDA TRÊS MENINAS (Rodovia BR-401, km-36)

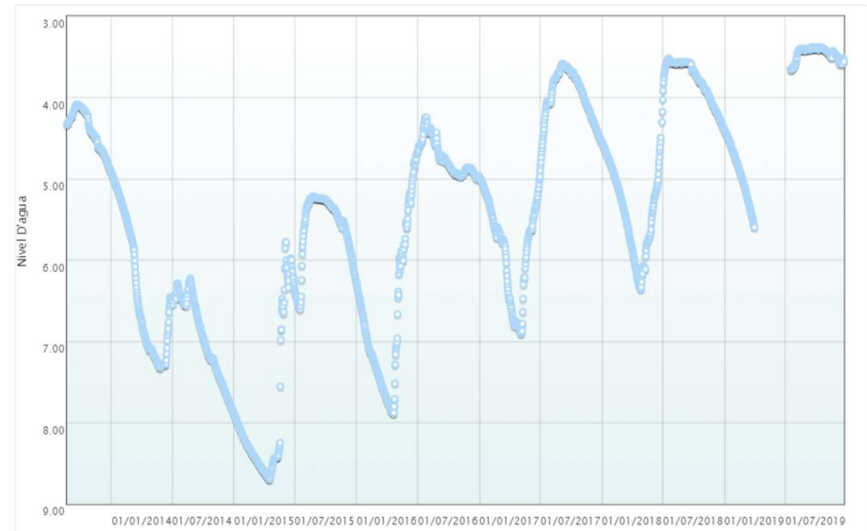
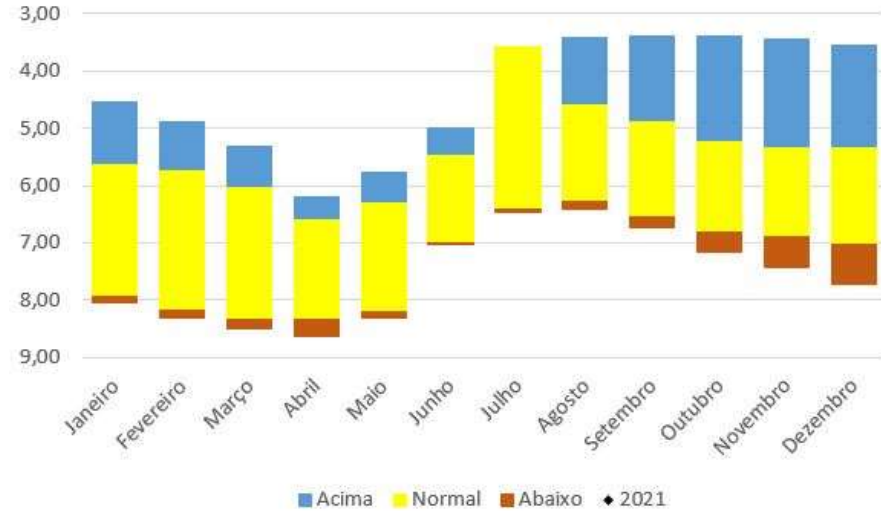


REDE INTEGRADA DE MONITORAMENTO DAS ÁGUAS SUBTERRÂNEAS



**Legenda**

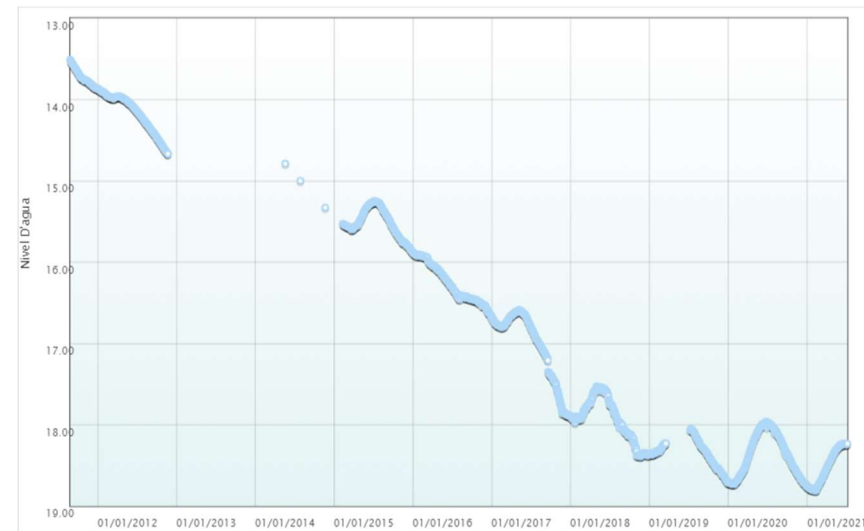
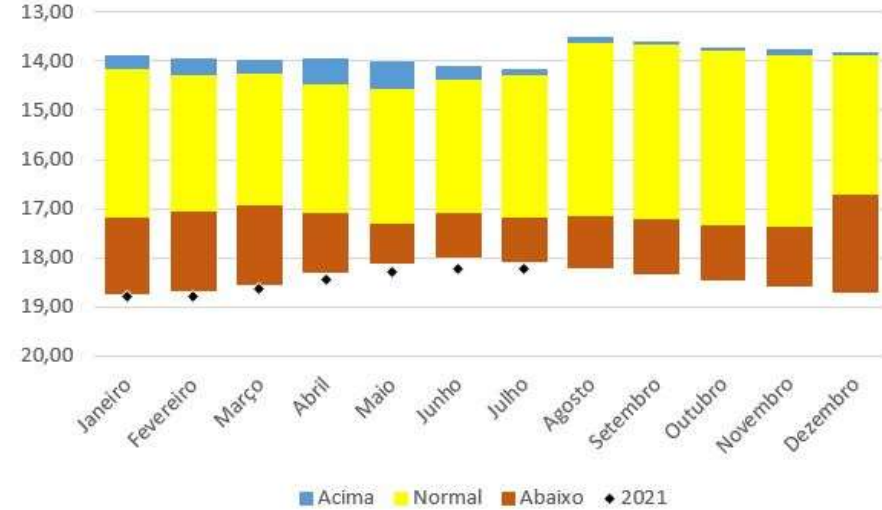
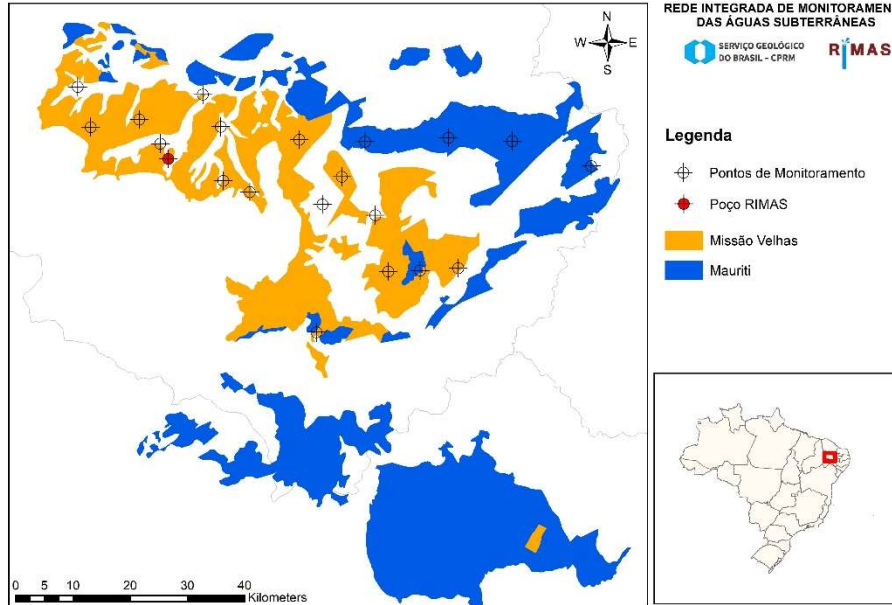
- ◆ Pontos de Monitoramento
- ⊕ Poço RIMAS
- Boa Vista
- Serra do Tucano



Número SIAGAS	1300007580
Unidade Responsável	SUREG-MA
Aquífero	Serra do Tucano
Município	Bonfim
Código PCD mais próxima	
Data início do monitoramento	21/08/2013
Nº de registros	2206
Situação	

	2010	2011	2012	2013	2014	2015	2016	2017	2018	2019	2020	2021
mínimo				4,09	4,93	5,22	4,25	3,59	3,52	3,38		
mediana				4,36	6,78	6,23	4,96	4,83	4,35	3,52		
média				4,40	6,66	6,73	5,70	4,90	4,58	3,99		
máximo				4,92	7,88	8,70	7,89	6,91	6,36	5,60		
variação				0,83	2,96	3,48	3,64	3,32	2,84	2,22		

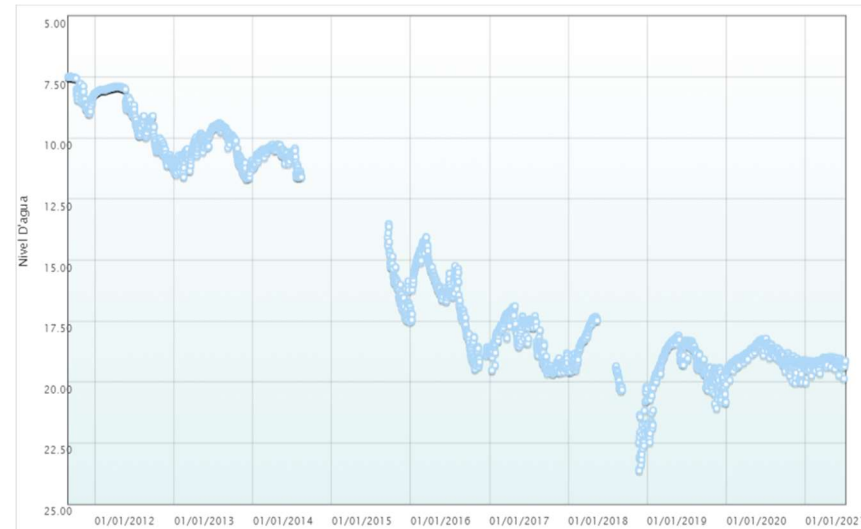
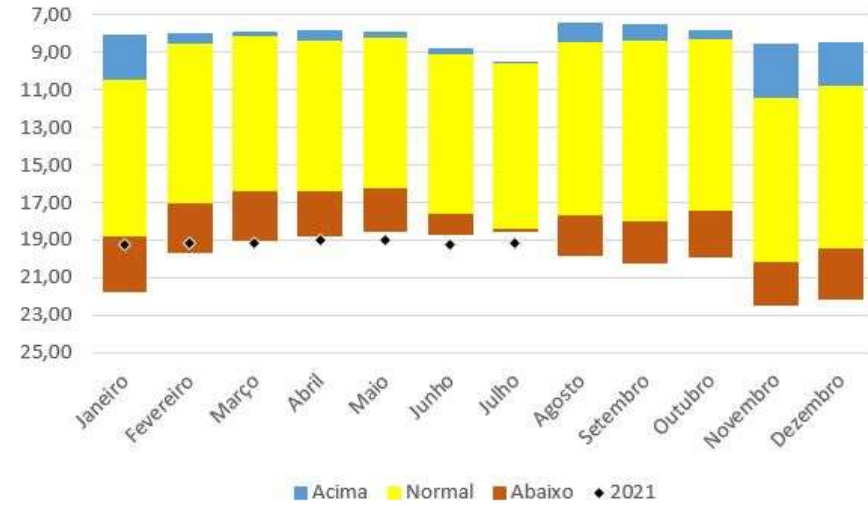
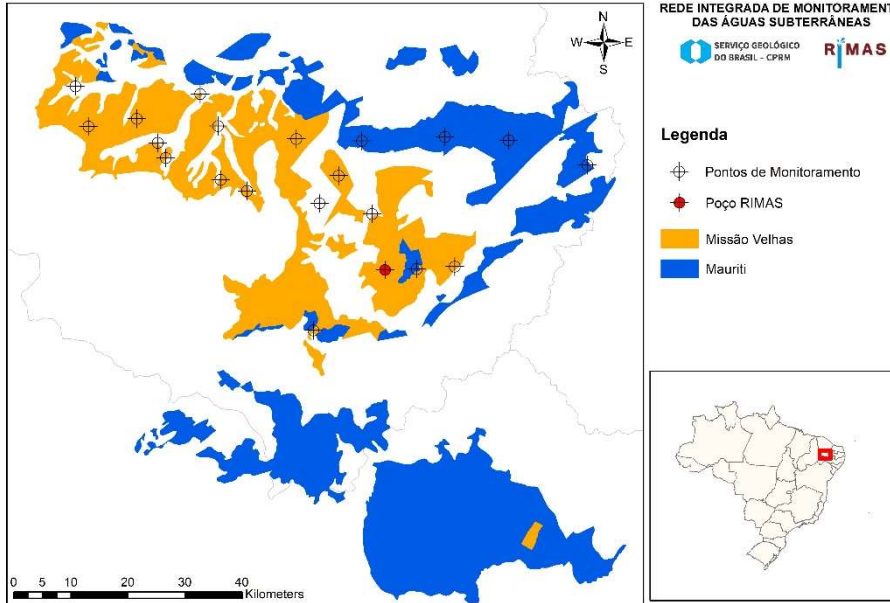
### Santana III



Número SIAGAS	2300020827
Unidade Responsável	REFO
Aquífero	Missão Velhas
Município	Barbalha
Código PCD mais próxima	
Data início do monitoramento	27/08/2011
Nº de registros	2683
Situação	ativo

	2010	2011	2012	2013	2014	2015	2016	2017	2018	2019	2020	2021
mínimo		13,51	13,87		14,79	15,25	15,88	16,59	17,53	18,05	17,96	18,23
mediana		13,75	14,08		15,00	15,54	16,31	16,80	17,92	18,34	18,38	18,53
média		13,73	14,17		15,04	15,52	16,26	17,04	17,94	18,36	18,37	18,52
máximo		13,87	14,67		15,33	15,88	16,68	17,89	18,39	18,71	18,75	18,81
variação		0,36	0,80		0,54	0,63	0,80	1,30	0,86	0,66	0,79	0,58

## Jenipapeiro / Igreja

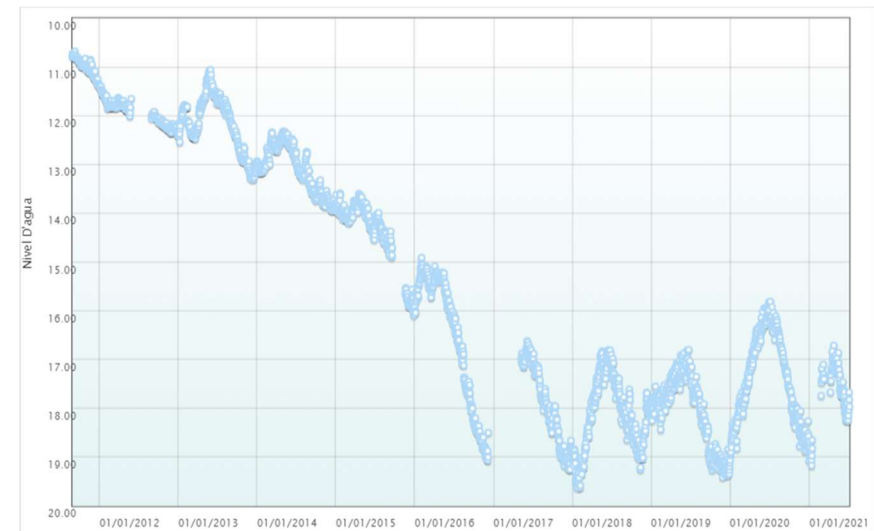
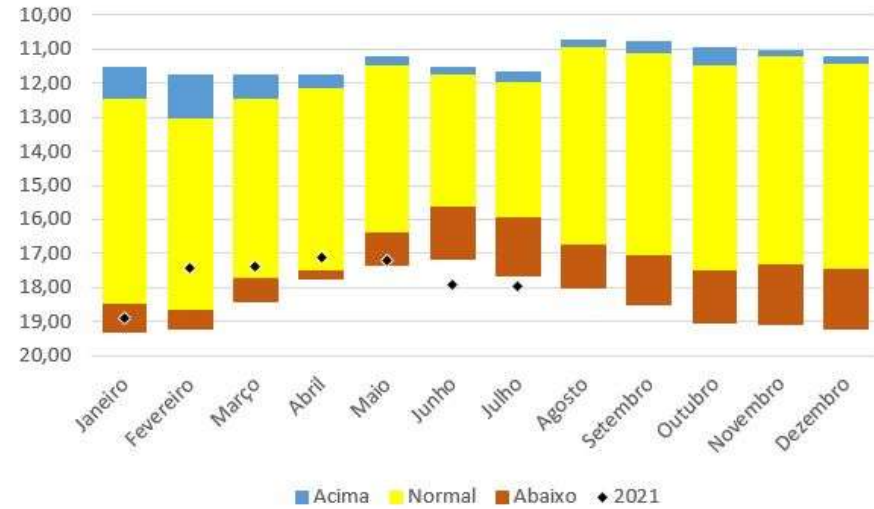
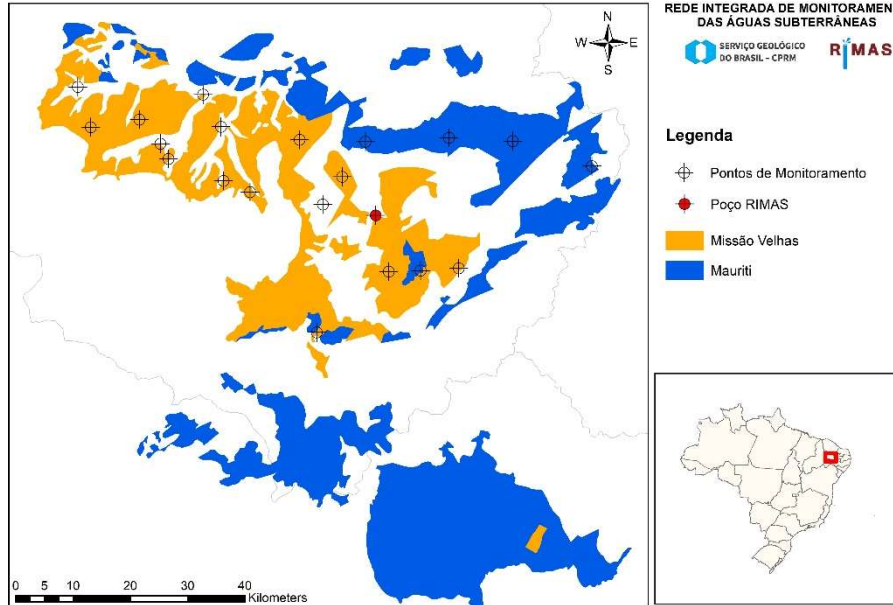


Número SIAGAS	2300022129
Unidade Responsável	REFO
Aquífero	Missão Velhas
Município	Brejo Santo
Código PCD mais próxima	
Data início do monitoramento	31/08/2011
Nº de registros	2976
Situação	ativo

	2010	2011	2012	2013	2014	2015	2016	2017	2018	2019	2020	2021
mínimo		7,47	7,88	9,39	10,25	13,52	14,05	16,89	17,32	18,09	18,22	18,97
mediana		8,16	9,07	10,32	10,58	16,18	16,28	18,24	18,92	19,30	18,99	19,16
média		8,11	9,08	10,39	10,68	16,09	16,52	18,30	19,28	19,37	18,94	19,18
máximo		9,01	11,27	11,67	11,61	17,54	19,47	19,67	23,63	22,47	20,04	20,03
variação		1,54	3,39	2,28	1,36	4,02	5,42	2,78	6,31	4,38	1,82	1,06



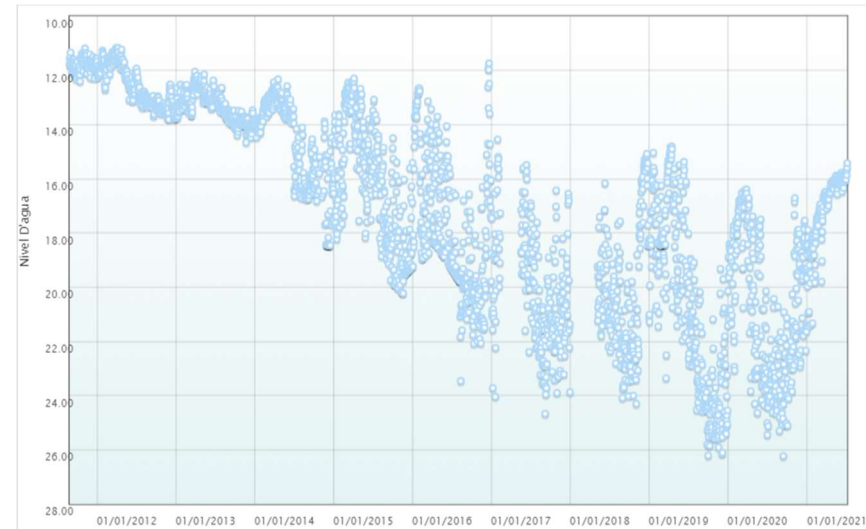
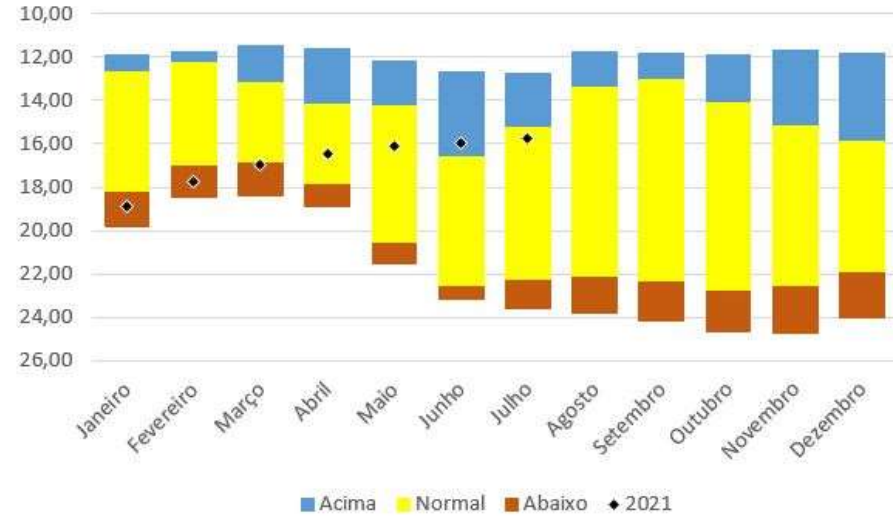
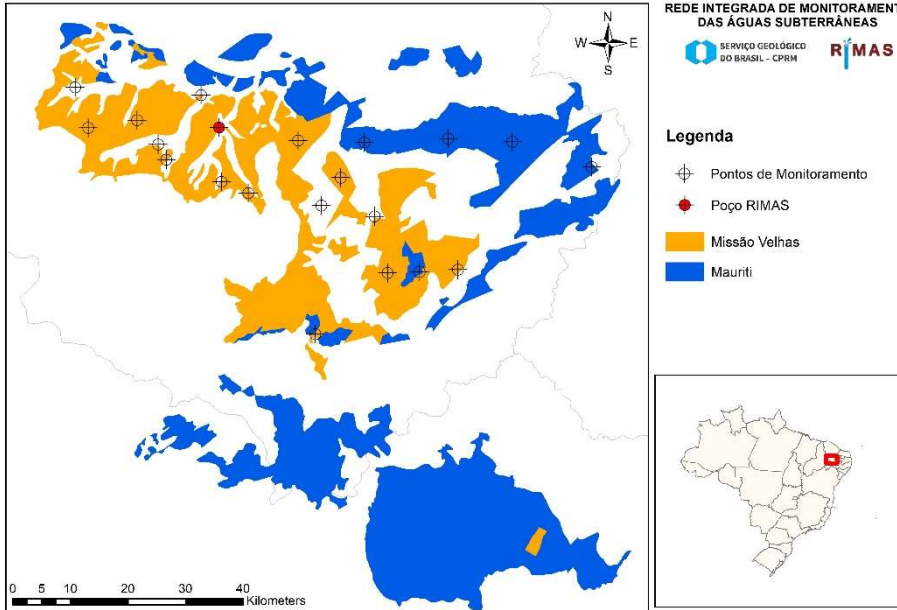
## Água Vermelha



Número SIAGAS	2300022135
Unidade Responsável	REFO
Aquífero	Missão Velhas
Município	Milagres
Código PCD mais próxima	
Data início do monitoramento	30/08/2011
Nº de registros	3222
Situação	ativo

	2010	2011	2012	2013	2014	2015	2016	2017	2018	2019	2020	2021
mínimo		10,68	11,37	11,06	12,32	13,59	14,91	16,62	16,80	16,80	15,81	16,71
mediana		10,98	11,88	12,12	13,09	14,12	16,08	17,95	18,10	17,86	17,42	17,55
média		11,00	11,94	12,17	13,10	14,36	16,57	17,92	18,14	18,07	17,39	17,67
máximo		11,39	12,41	13,31	13,95	16,09	19,06	19,25	19,63	19,41	19,07	19,17
variação		0,71	1,04	2,25	1,63	2,50	4,15	2,63	2,83	2,61	3,26	2,46

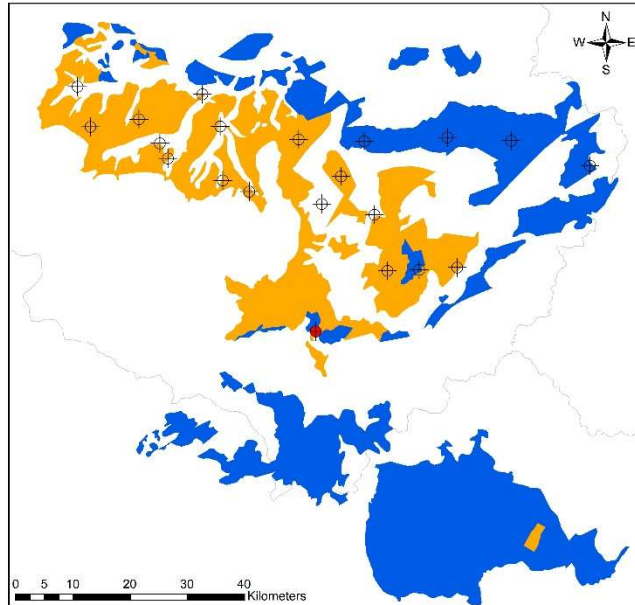
## Jerimum / SISAR



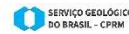
<b>Número SIAGAS</b>	<b>2300022154</b>
<b>Unidade Responsável</b>	REFO
<b>Aquífero</b>	Missão Velhas
<b>Município</b>	Missão Velha
<b>Código PCD mais próxima</b>	
<b>Data início do monitoramento</b>	27/08/2011
<b>Nº de registros</b>	3345
<b>Situação</b>	ativo

	2010	2011	2012	2013	2014	2015	2016	2017	2018	2019	2020	2021
<b>mínimo</b>		11,19	11,17	12,05	12,33	12,30	11,74	14,55	15,08	14,81	16,39	15,43
<b>mediana</b>		11,78	12,68	13,36	14,05	16,03	18,37	20,68	20,68	20,83	21,34	16,65
<b>média</b>		11,80	12,56	13,33	14,65	16,18	17,84	20,21	20,16	20,72	20,85	17,13
<b>máximo</b>		12,41	13,81	14,66	18,46	20,23	23,46	24,67	24,30	26,21	26,23	21,45
<b>variação</b>		1,22	2,64	2,61	6,13	7,93	11,72	10,12	9,22	11,40	9,84	6,03

## Boqueirão



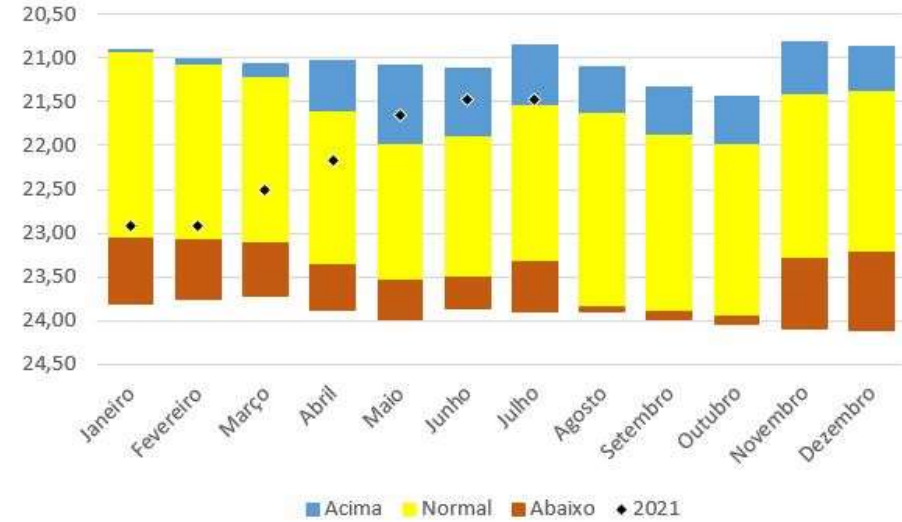
REDE INTEGRADA DE MONITORAMENTO  
DAS ÁGUAS SUBTERRÂNEAS



RIMAS

### Legenda

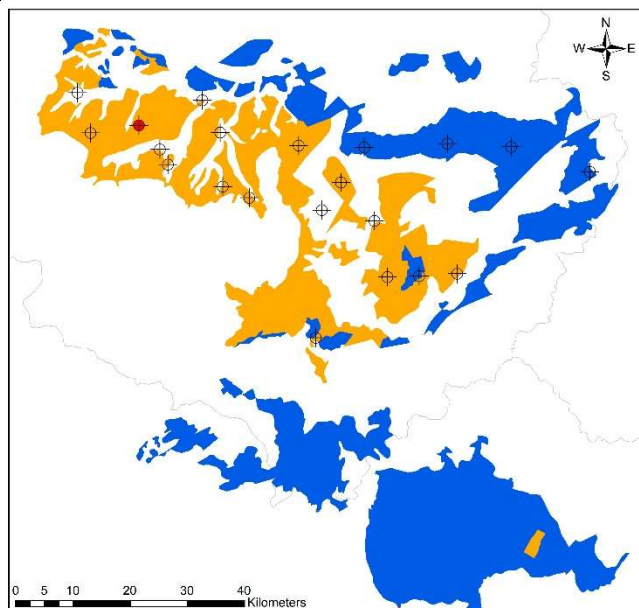
- ⊕ Pontos de Monitoramento
- Poço RIMAS
- Missão Velhas
- Mauriti



Número SIAGAS	2300022506
Unidade Responsável	REFO
Aquífero	Missão Velhas
Município	Brejo Santo
Código PCD mais próxima	
Data início do monitoramento	20/11/2012
Nº de registros	2787
Situação	ativo

	2010	2011	2012	2013	2014	2015	2016	2017	2018	2019	2020	2021
mínimo			20,74	20,65	21,00	22,22	22,17	23,23	23,02	22,80	22,58	21,44
mediana			20,85	21,10	21,52	22,31	22,69	23,90	23,42	23,18	22,90	22,32
média			20,85	21,17	21,51	22,30	22,71	23,88	23,40	23,18	23,04	22,23
máximo			20,94	21,64	21,76	22,38	23,51	24,14	23,91	23,80	23,84	22,99
variação			0,20	0,99	0,76	0,16	1,34	0,91	0,89	1,00	1,26	1,55

## UFCA

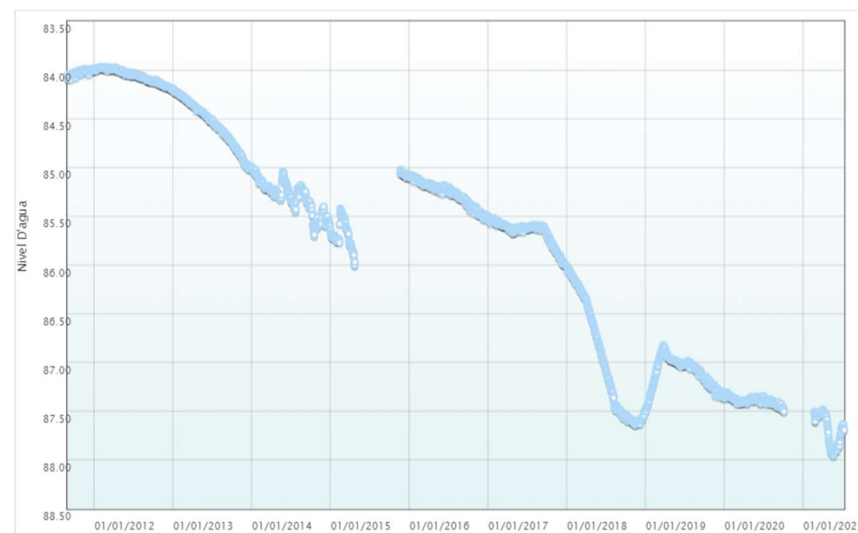
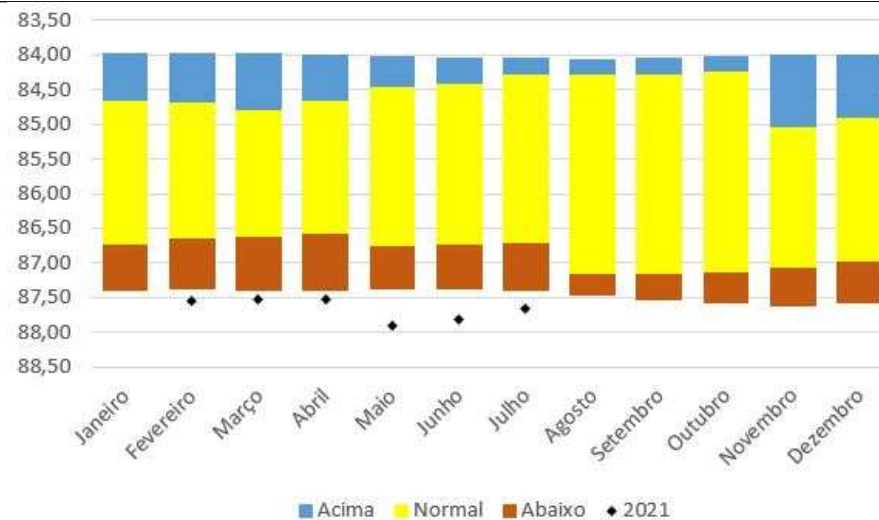


REDE INTEGRADA DE MONITORAMENTO DAS ÁGUAS SUBTERRÂNEAS  
SERVIÇO GEOLÓGICO DO BRASIL - CPRM

RIMAS

### Legenda

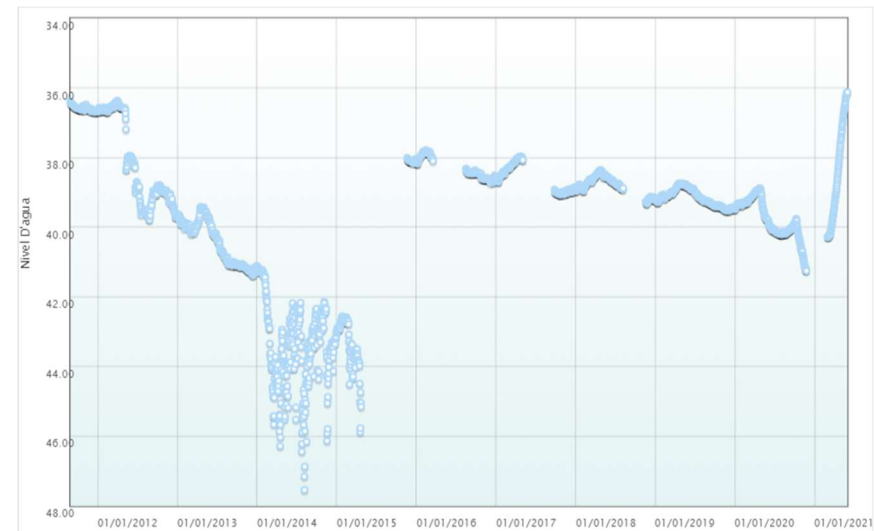
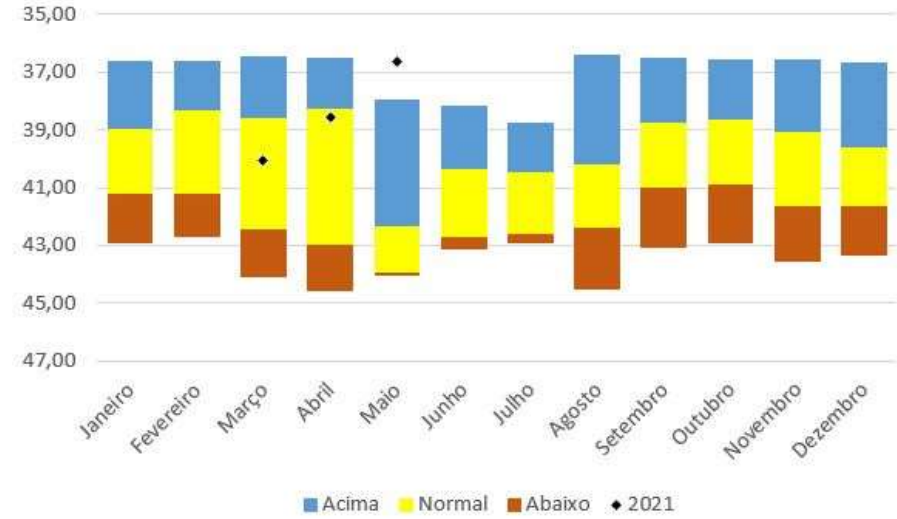
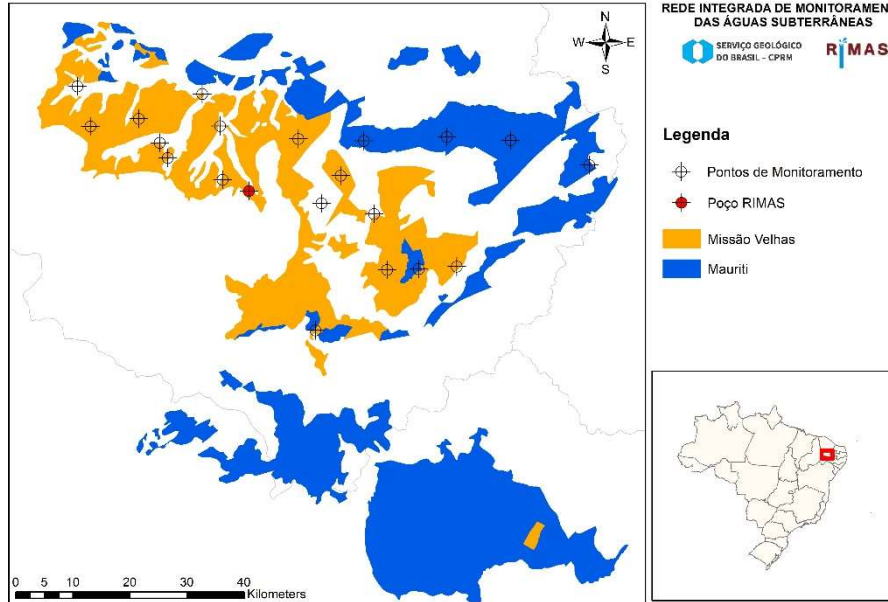
- ⊕ Pontos de Monitoramento
- ◆ Poço RIMAS
- Missão Velhas
- Mauriti



Número SIAGAS	2300022592
Unidade Responsável	REFO
Aquífero	Missão Velhas
Município	Barbalha
Código PCD mais próxima	
Data início do monitoramento	29/08/2011
Nº de registros	3256
Situação	ativo

	2010	2011	2012	2013	2014	2015	2016	2017	2018	2019	2020	2021
mínimo		83,98	83,97	84,20	85,00	85,02	85,08	85,50	86,01	86,82	87,30	87,48
mediana		84,02	84,05	84,52	85,27	85,64	85,24	85,62	87,08	87,07	87,39	87,67
média		84,02	84,06	84,56	85,30	85,52	85,27	85,67	86,97	87,11	87,39	87,69
máximo		84,10	84,20	85,02	85,70	86,00	85,54	86,02	87,64	87,50	87,50	87,96
variação		0,12	0,23	0,82	0,70	0,98	0,46	0,52	1,63	0,68	0,20	0,47

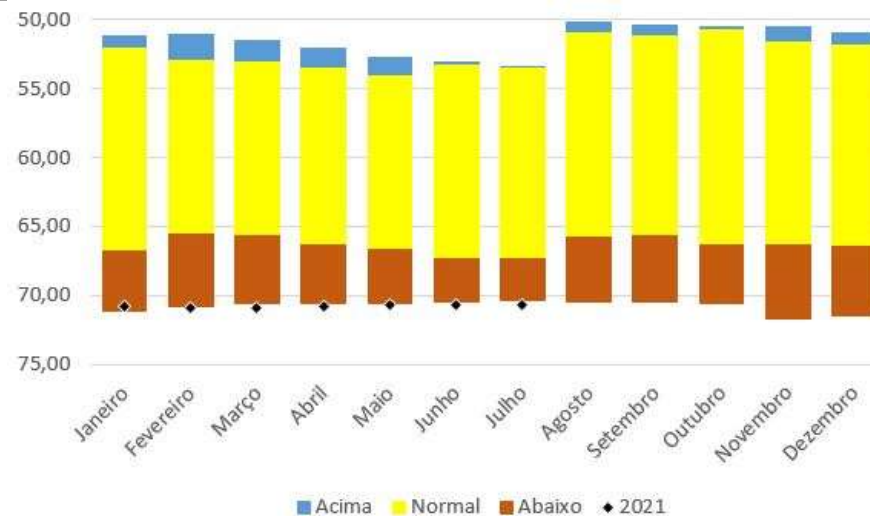
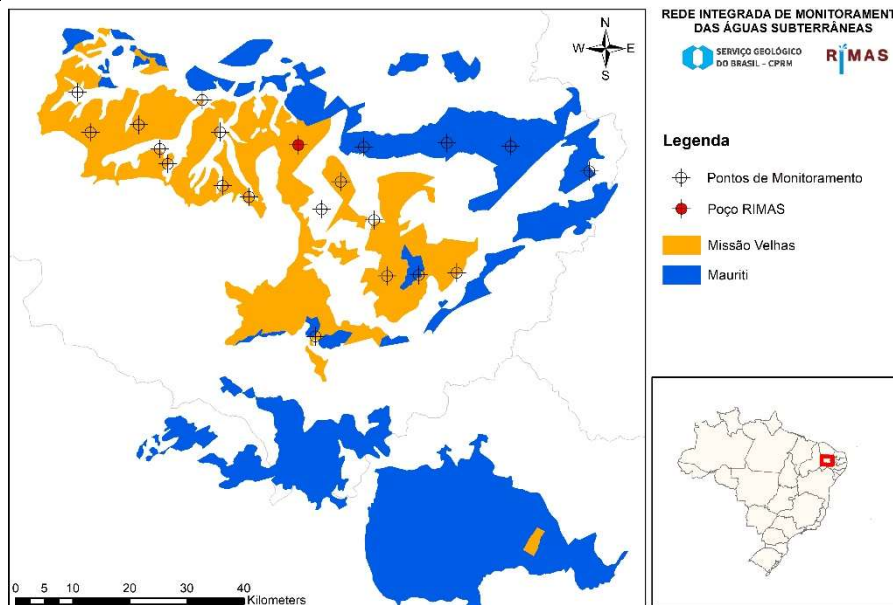
## Carrancudo



<b>Número SIAGAS</b>	<b>2300022593</b>
<b>Unidade Responsável</b>	REFO
<b>Aquífero</b>	Missão Velhas
<b>Município</b>	Missão Velha
<b>Código PCD mais próxima</b>	
<b>Data início do monitoramento</b>	29/08/2011
<b>Nº de registros</b>	2845
<b>Situação</b>	ativo

	2010	2011	2012	2013	2014	2015	2016	2017	2018	2019	2020	2021
<b>mínimo</b>		36,38	36,37	39,42	41,12	38,01	37,79	37,97	38,36	38,74	38,88	36,13
<b>mediana</b>		36,60	38,84	40,32	43,34	42,75	38,43	38,58	38,74	39,17	39,88	38,55
<b>média</b>		36,59	38,14	40,45	43,40	41,94	38,30	38,59	38,77	39,15	39,78	38,39
<b>máximo</b>		36,70	39,79	41,39	47,54	45,88	38,73	39,07	39,32	39,53	41,25	40,29
<b>variação</b>		0,32	3,42	1,97	6,42	7,87	0,94	1,10	0,96	0,79	2,37	4,16

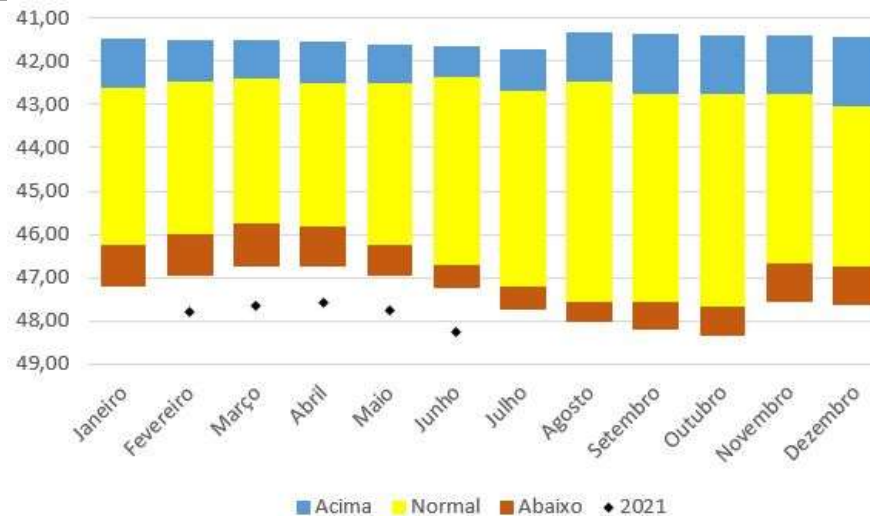
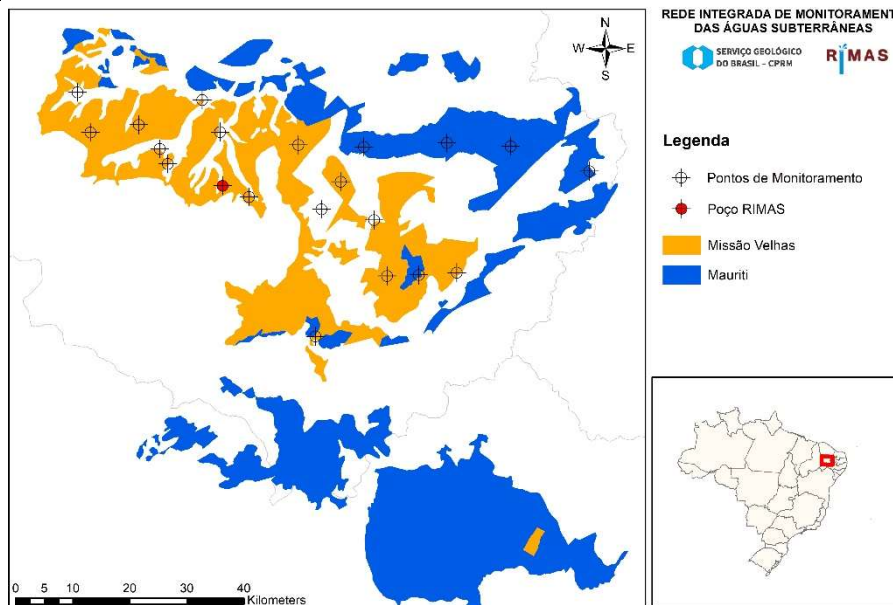
## Melo



Número SIAGAS	2300022598
Unidade Responsável	REFO
Aquífero	Missão Velhas
Município	Milagres
Código PCD mais próxima	
Data início do monitoramento	30/08/2011
Nº de registros	2916
Situação	ativo

	2010	2011	2012	2013	2014	2015	2016	2017	2018	2019	2020	2021
mínimo		49,20	50,00	54,82	57,80	58,31	60,05	64,60	71,33	70,31	70,22	70,70
mediana		50,57	53,21	56,32	58,36	60,05	62,09	66,32	71,54	70,46	70,30	70,80
média		50,52	53,18	56,51	58,47	60,14	62,45	66,24	71,53	70,54	70,38	70,80
máximo		51,61	55,63	58,24	59,59	62,01	64,65	67,96	71,76	71,32	70,75	70,95
variação		2,41	5,63	3,42	1,79	3,70	4,60	3,36	0,43	1,01	0,53	0,25

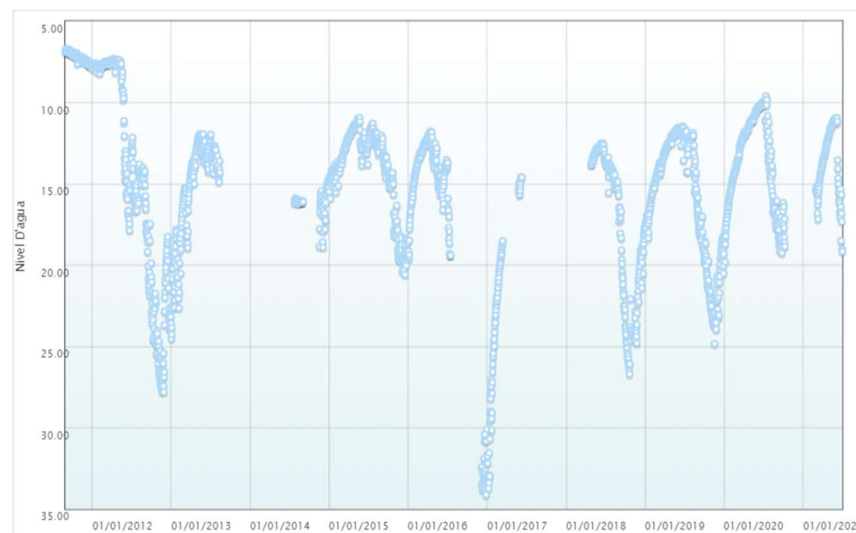
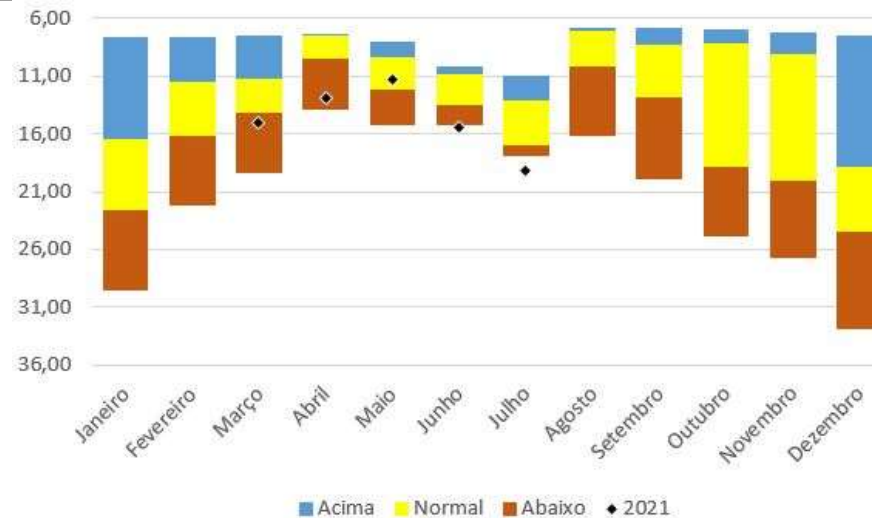
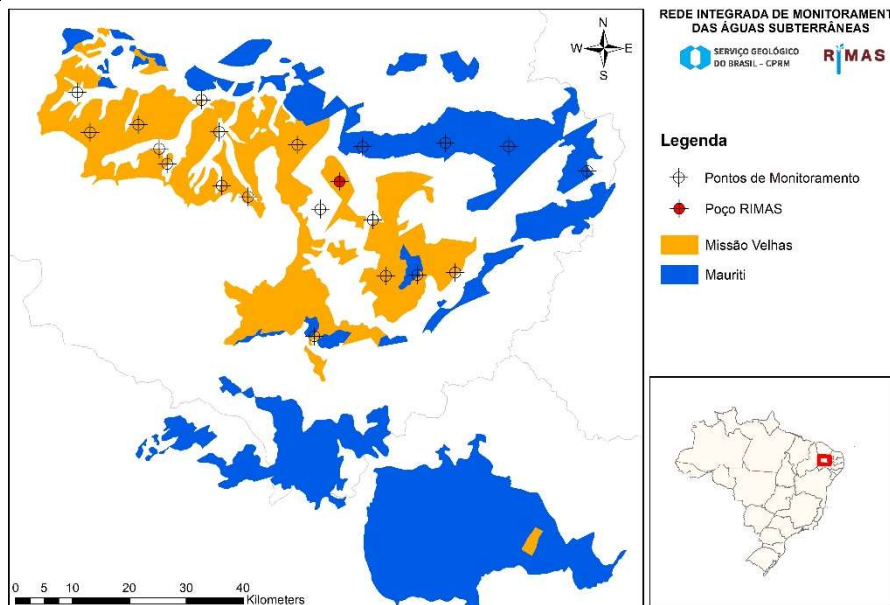
## Canta Galo



<b>Número SIAGAS</b>	<b>2300022599</b>
<b>Unidade Responsável</b>	REFO
<b>Aquífero</b>	Missão Velhas
<b>Município</b>	Missão Velha
<b>Código PCD mais próxima</b>	
<b>Data início do monitoramento</b>	26/08/2011
<b>Nº de registros</b>	2924
<b>Situação</b>	ativo

	2010	2011	2012	2013	2014	2015	2016	2017	2018	2019	2020	2021
<b>mínimo</b>		41,35	41,47	42,02	42,70	43,38	43,49	44,53	45,33	46,04	46,64	47,34
<b>mediana</b>		41,41	41,70	42,20	43,12	43,54	43,79	44,86	45,66	46,69	47,15	47,68
<b>média</b>		41,41	41,72	42,27	43,11	43,52	43,94	45,19	45,72	46,75	47,33	47,75
<b>máximo</b>		41,47	42,02	42,70	43,56	43,67	44,70	45,98	46,53	47,77	48,39	48,36
<b>variação</b>		0,12	0,55	0,68	0,86	0,29	1,21	1,45	1,20	1,73	1,75	1,02

## Cajueiro

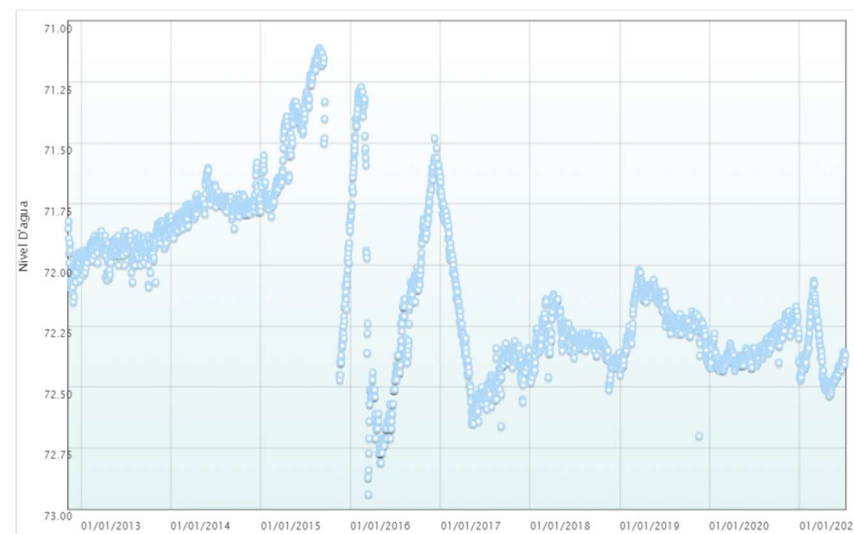
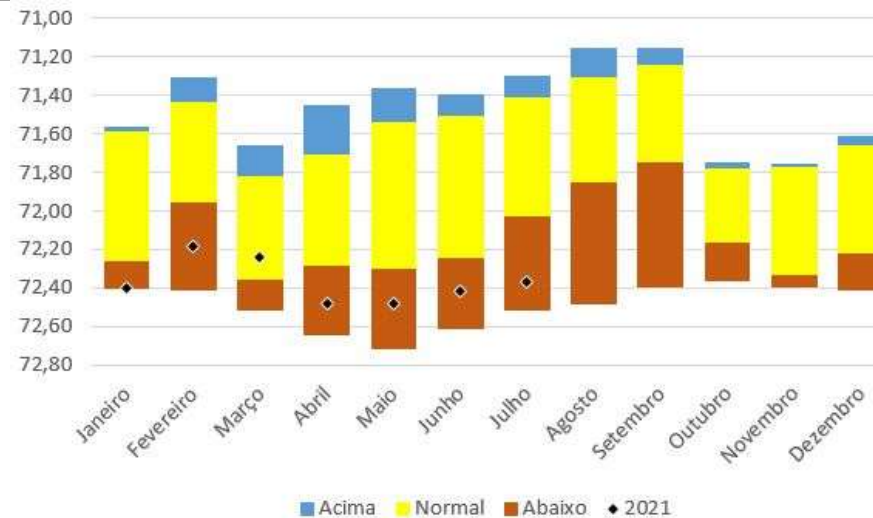
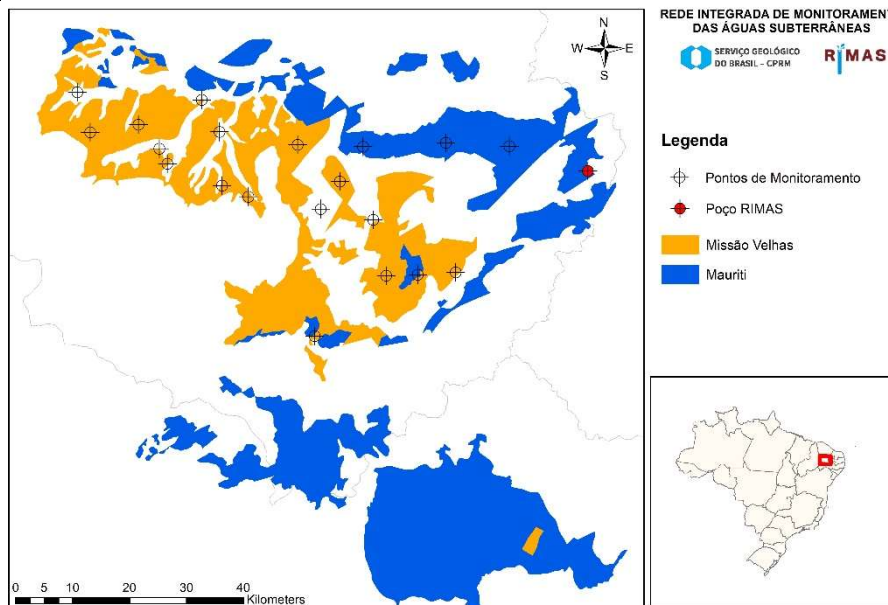


<b>Número SIAGAS</b>	<b>2300022600</b>
<b>Unidade Responsável</b>	REFO
<b>Aquífero</b>	Missão Velhas
<b>Município</b>	Abaiara
<b>Código PCD mais próxima</b>	
<b>Data início do monitoramento</b>	30/08/2011
<b>Nº de registros</b>	2498
<b>Situação</b>	ativo

	2010	2011	2012	2013	2014	2015	2016	2017	2018	2019	2020	2021
<b>mínimo</b>		6,70	7,30	11,94	14,74	10,94	11,79	14,60	12,50	11,46	9,60	10,94
<b>mediana</b>		7,21	14,32	14,08	16,08	13,26	14,11	22,21	15,45	14,64	13,28	13,28
<b>média</b>		7,21	14,50	15,38	16,18	14,04	16,35	23,11	17,70	15,83	13,64	13,55
<b>máximo</b>		7,91	27,81	24,53	18,91	20,59	34,12	33,73	26,70	24,84	19,81	19,17
<b>variação</b>		1,21	20,51	12,59	4,17	9,65	22,33	19,13	14,20	13,38	10,21	8,23



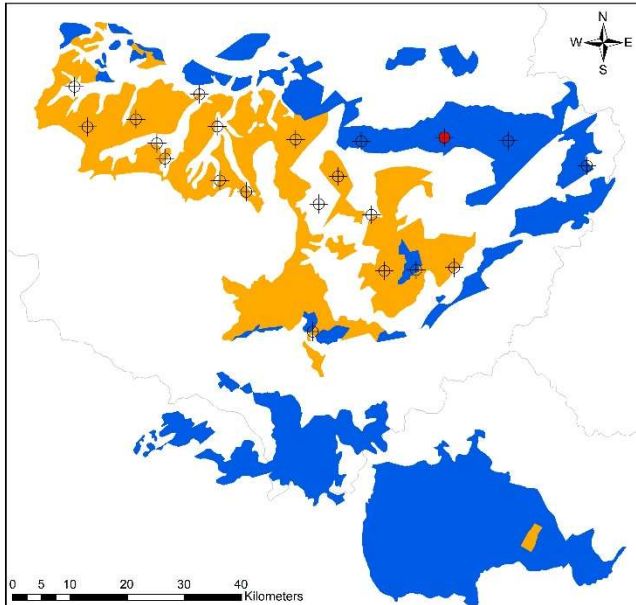
## Bananeiras




Número SIAGAS	2300022889
Unidade Responsável	REFO
Aquífero	Mauriti
Município	Mauriti
Código PCD mais próxima	
Data início do monitoramento	10/11/2012
Nº de registros	3095
Situação	ativo

	2010	2011	2012	2013	2014	2015	2016	2017	2018	2019	2020	2021
mínimo			71,82	71,80	71,58	71,11	71,27	71,64	72,12	72,02	72,17	72,06
mediana			72,01	71,92	71,75	71,50	72,12	72,40	72,31	72,22	72,35	72,41
média			72,01	71,92	71,76	71,56	72,11	72,33	72,31	72,21	72,33	72,37
máximo			72,15	72,09	71,89	72,47	72,94	72,66	72,51	72,70	72,43	72,53
variação			0,33	0,29	0,31	1,36	1,67	1,02	0,39	0,68	0,26	0,47

## São Sebastião

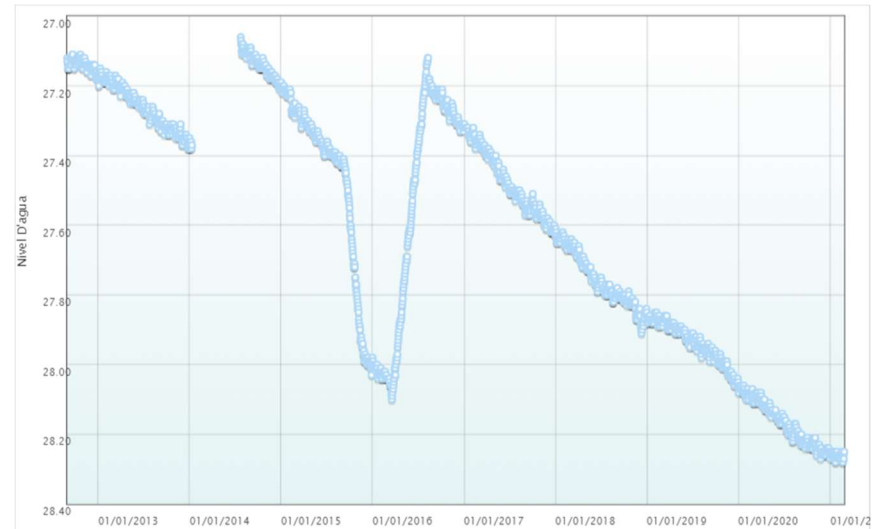
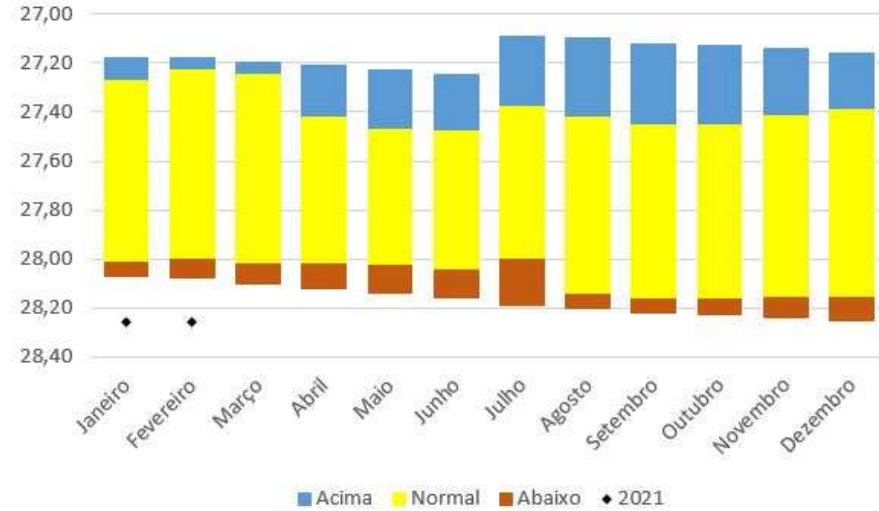


REDE INTEGRADA DE MONITORAMENTO  
DAS ÁGUAS SUBTERRÂNEAS



### Legenda

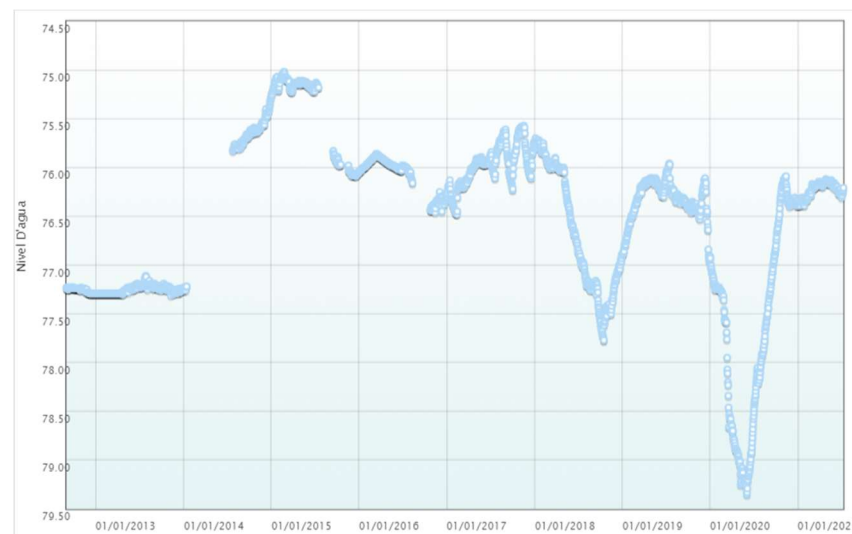
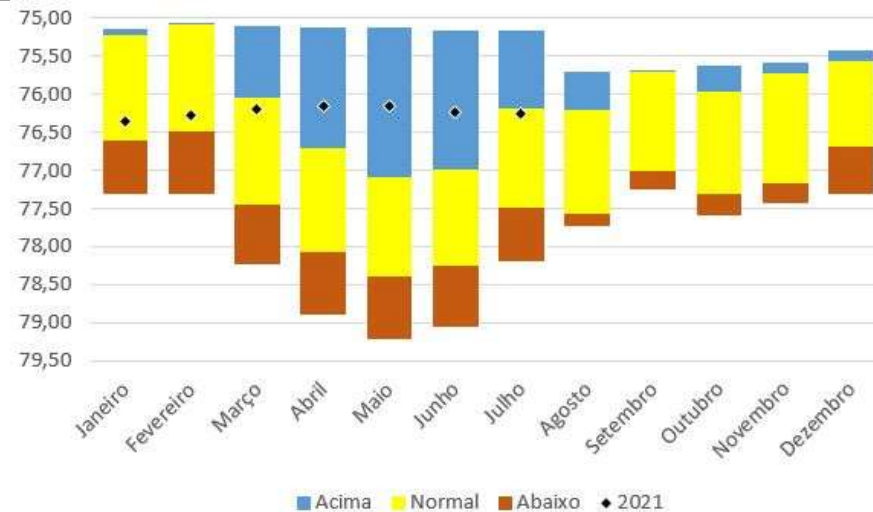
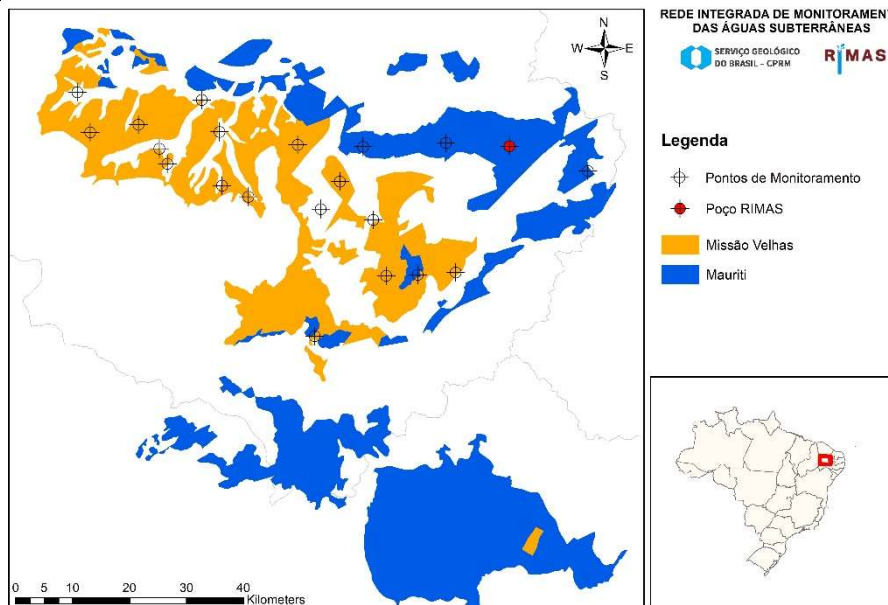
- ⊕ Pontos de Monitoramento
- Poço RIMAS
- Missão Velhas
- Mauriti



Número SIAGAS	2300022891
Unidade Responsável	REFO
Aquífero	Mauriti
Município	Milagres
Código PCD mais próxima	
Data início do monitoramento	31/08/2012
Nº de registros	2908
Situação	ativo

	2010	2011	2012	2013	2014	2015	2016	2017	2018	2019	2020	2021
mínimo			27,11	27,15	27,06	27,19	27,12	27,31	27,61	27,85	28,06	28,25
mediana			27,14	27,26	27,14	27,38	27,38	27,49	27,77	27,93	28,17	28,26
média			27,14	27,26	27,15	27,47	27,56	27,47	27,75	27,94	28,17	28,26
máximo			27,18	27,38	27,38	28,03	28,10	27,63	27,91	28,06	28,27	28,28
variação			0,07	0,23	0,32	0,84	0,98	0,32	0,30	0,21	0,21	0,03

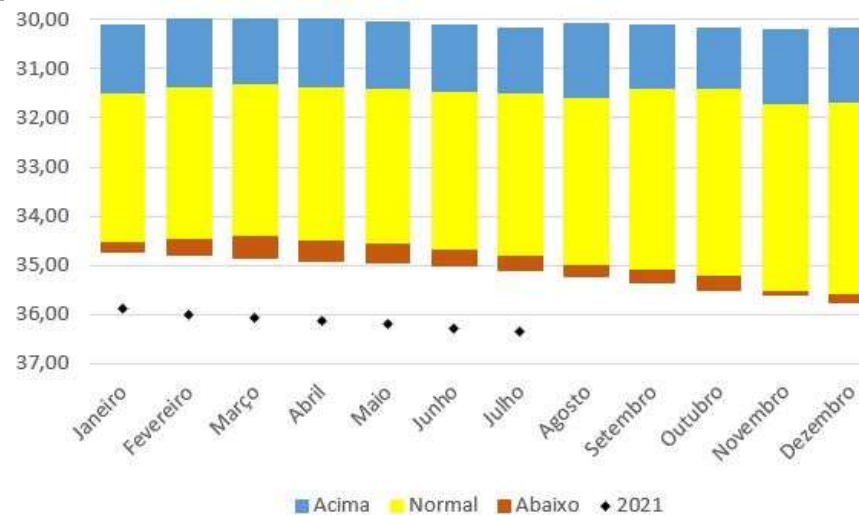
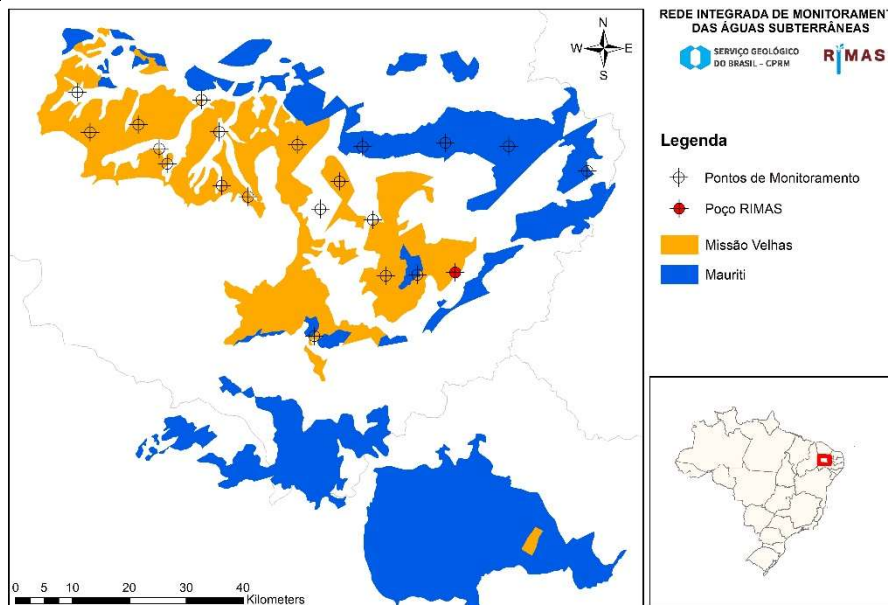
## Deserto dos Pebas



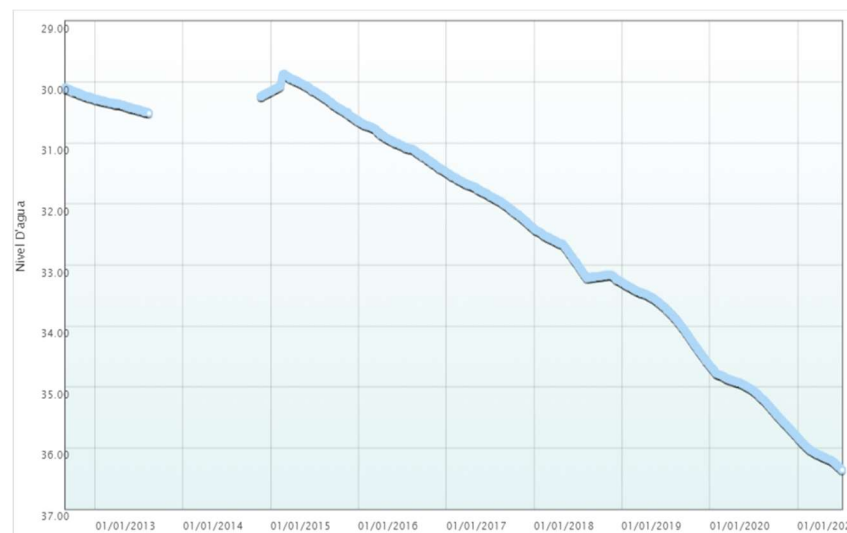
<b>Número SIAGAS</b>	<b>2300022892</b>
<b>Unidade Responsável</b>	REFO
<b>Aquífero</b>	Mauriti
<b>Município</b>	Mauriti
<b>Código PCD mais próxima</b>	
<b>Data início do monitoramento</b>	31/08/2012
<b>Nº de registros</b>	2879
<b>Situação</b>	ativo

	2010	2011	2012	2013	2014	2015	2016	2017	2018	2019	2020	2021
<b>mínimo</b>			77,23	77,11	75,28	75,02	75,86	75,57	75,70	75,96	76,09	76,12
<b>mediana</b>			77,24	77,25	75,65	75,17	76,00	75,96	76,86	76,31	77,44	76,20
<b>média</b>			77,25	77,25	75,76	75,38	76,06	75,98	76,68	76,33	77,64	76,23
<b>máximo</b>			77,29	77,31	77,26	76,09	76,46	76,48	77,77	76,96	79,35	76,39
<b>variação</b>			0,06	0,20	1,98	1,07	0,60	0,91	2,07	1,00	3,26	0,27

## Jequi

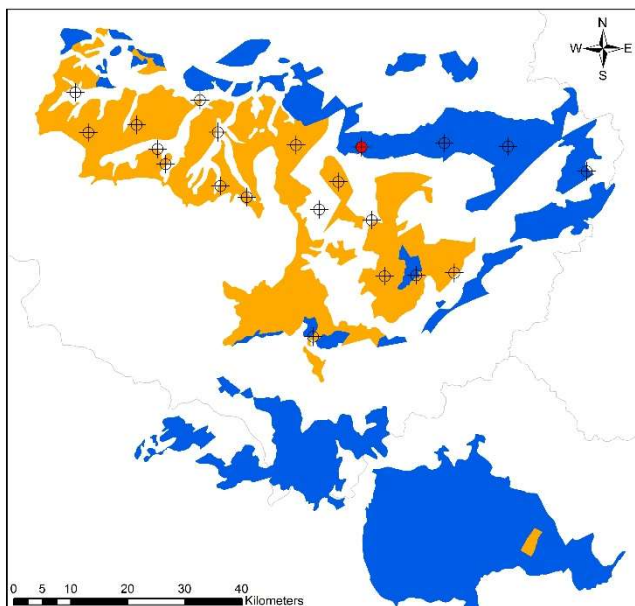


<b>Número SIAGAS</b>	<b>2300022893</b>
<b>Unidade Responsável</b>	REFO
<b>Aquífero</b>	Mauriti
<b>Município</b>	Mauriti
<b>Código PCD mais próxima</b>	
<b>Data início do monitoramento</b>	30/08/2012
<b>Nº de registros</b>	2770
<b>Situação</b>	ativo



	2010	2011	2012	2013	2014	2015	2016	2017	2018	2019	2020	2021
<b>mínimo</b>			30,08	30,27	30,15	29,86	30,63	31,48	32,40	33,29	34,65	35,82
<b>mediana</b>			30,20	30,38	30,19	30,15	31,04	31,87	33,00	33,70	35,06	36,12
<b>média</b>			30,19	30,39	30,20	30,21	31,04	31,89	32,91	33,81	35,15	36,11
<b>máximo</b>			30,28	30,51	30,24	30,65	31,48	32,40	33,28	34,64	35,83	36,36
<b>variação</b>			0,20	0,24	0,09	0,79	0,85	0,92	0,88	1,35	1,18	0,54

## Serrote

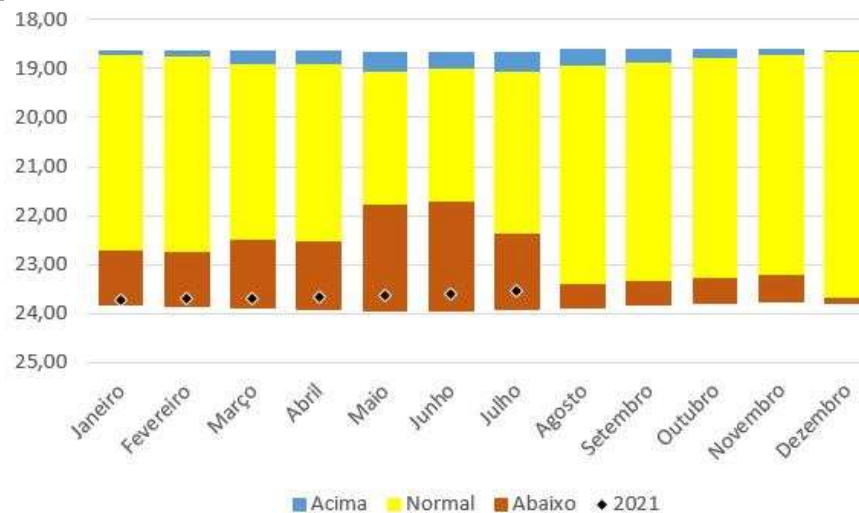


REDE INTEGRADA DE MONITORAMENTO DAS ÁGUAS SUBTERRÂNEAS



### Legenda

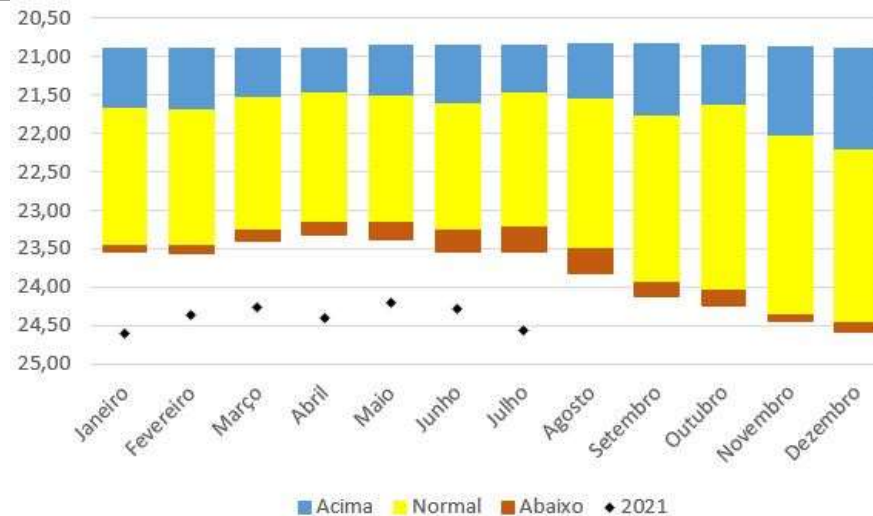
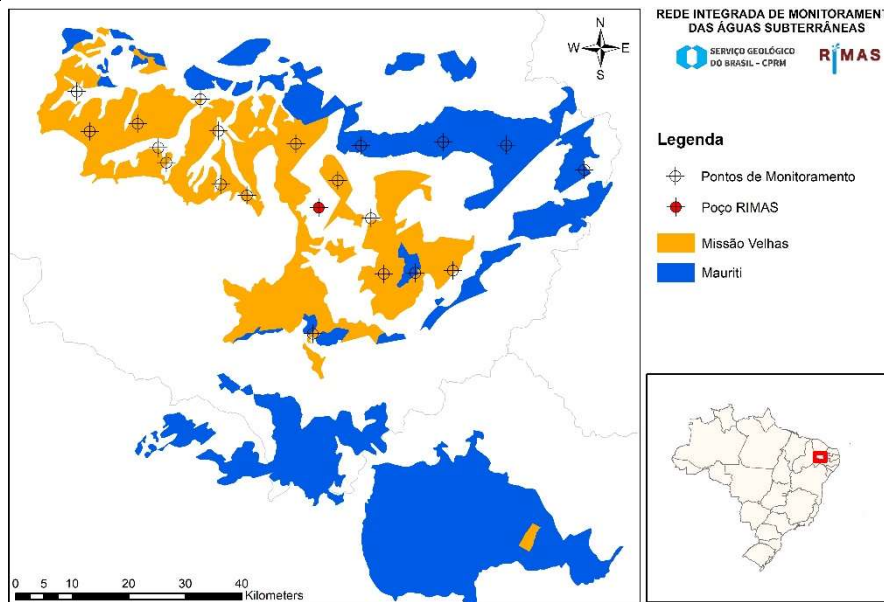
- ⊕ Pontos de Monitoramento
- Poço RIMAS
- Missão Velhas
- Mauriti



Número SIAGAS	2300022894
Unidade Responsável	REFO
Aquífero	Mauriti
Município	Abaiara
Código PCD mais próxima	
Data início do monitoramento	21/11/2012
Nº de registros	3023
Situação	ativo

	2010	2011	2012	2013	2014	2015	2016	2017	2018	2019	2020	2021
mínimo			18,60	18,64	20,21		21,35	22,29	22,92	23,35	23,72	23,54
mediana			18,62	18,68	20,35		21,76	22,52	23,28	23,49	23,86	23,69
média			18,62	18,68	20,35		21,71	22,56	23,25	23,52	23,86	23,67
máximo			18,64	18,72	20,48		22,01	22,93	23,46	23,80	23,97	23,76
variação			0,04	0,08	0,27		0,66	0,64	0,54	0,45	0,25	0,22

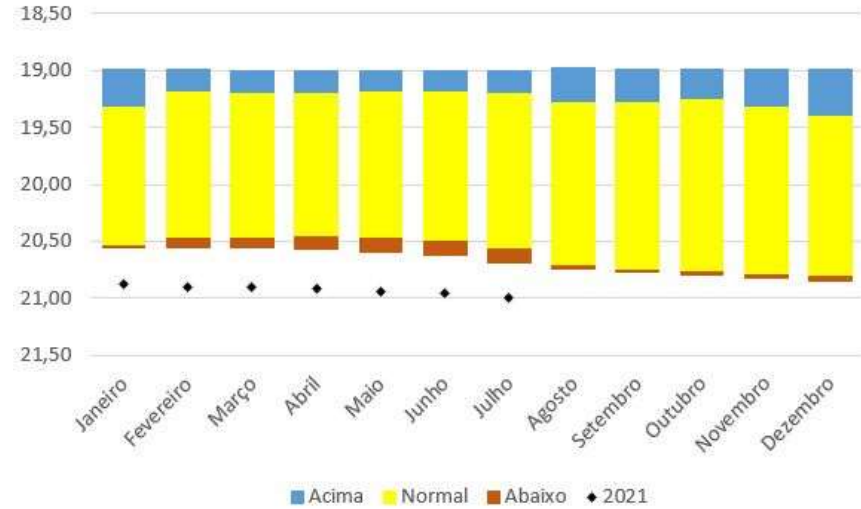
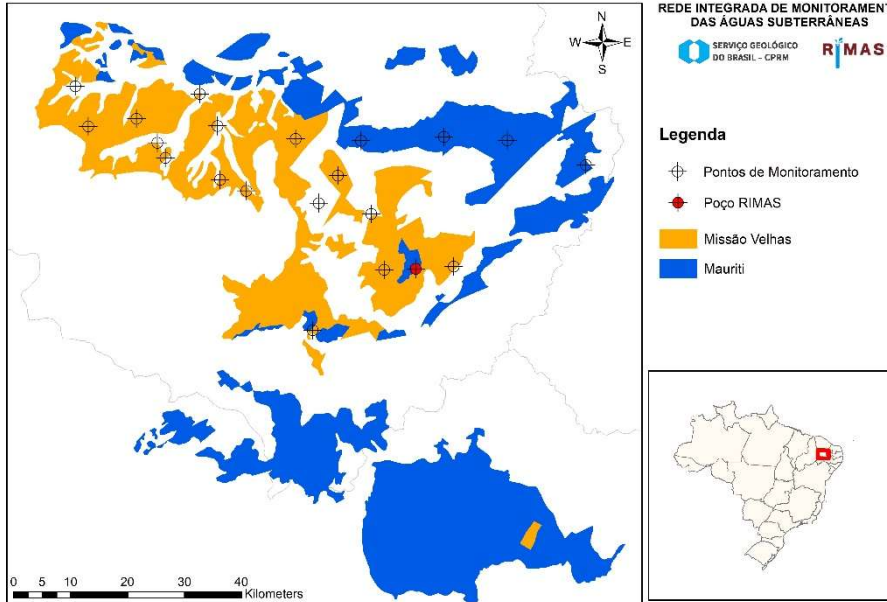
## Queimadas



<b>Número SIAGAS</b>	<b>2300022895</b>
<b>Unidade Responsável</b>	REFO
<b>Aquífero</b>	Mauriti
<b>Município</b>	Abaiara
<b>Código PCD mais próxima</b>	
<b>Data início do monitoramento</b>	21/11/2012
<b>Nº de registros</b>	3023
<b>Situação</b>	ativo

	2010	2011	2012	2013	2014	2015	2016	2017	2018	2019	2020	2021
<b>mínimo</b>			20,87	20,81	20,86	21,19	21,63	21,98	22,58	22,75	23,30	24,16
<b>mediana</b>			20,90	20,87	20,96	21,65	21,77	22,17	22,81	22,82	23,59	24,34
<b>média</b>			20,90	20,87	20,97	21,58	21,80	22,24	22,79	23,04	23,80	24,36
<b>máximo</b>			20,93	20,95	21,20	21,78	22,00	22,66	23,01	23,79	24,76	24,75
<b>variação</b>			0,06	0,14	0,34	0,59	0,37	0,68	0,43	1,04	1,46	0,59

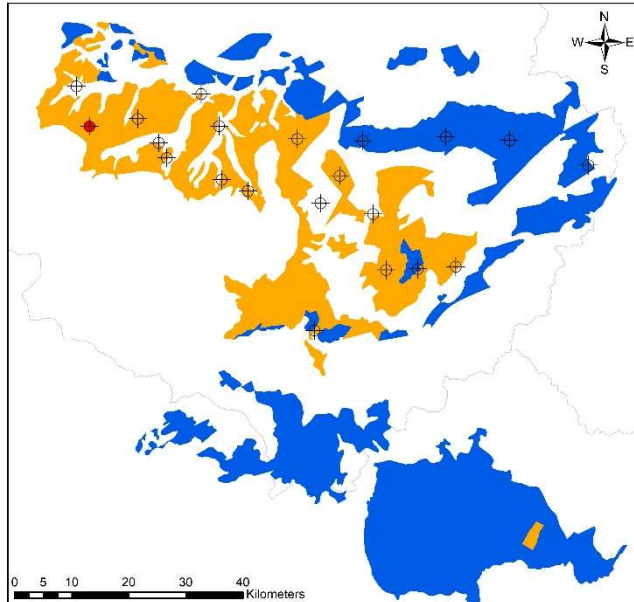
## Lagoa da Vaca



Número SIAGAS	2300022896
Unidade Responsável	REFO
Aquífero	Missão Velhas
Município	Brejo Santo
Código PCD mais próxima	
Data início do monitoramento	30/08/2012
Nº de registros	2169
Situação	ativo

	2010	2011	2012	2013	2014	2015	2016	2017	2018	2019	2020	2021
mínimo			18,98	18,99	19,02	19,08	19,12	19,61	19,77	20,11	20,54	20,87
mediana			18,99	19,00	19,02	19,10	19,21	19,69	20,03	20,27	20,65	20,91
média			18,99	19,00	19,02	19,10	19,21	19,70	19,98	20,29	20,68	20,92
máximo			18,99	19,02	19,02	19,12	19,37	19,79	20,19	20,57	20,88	21,00
variação			0,01	0,03	0,00	0,04	0,25	0,18	0,42	0,46	0,34	0,13

## Escola / Muquem

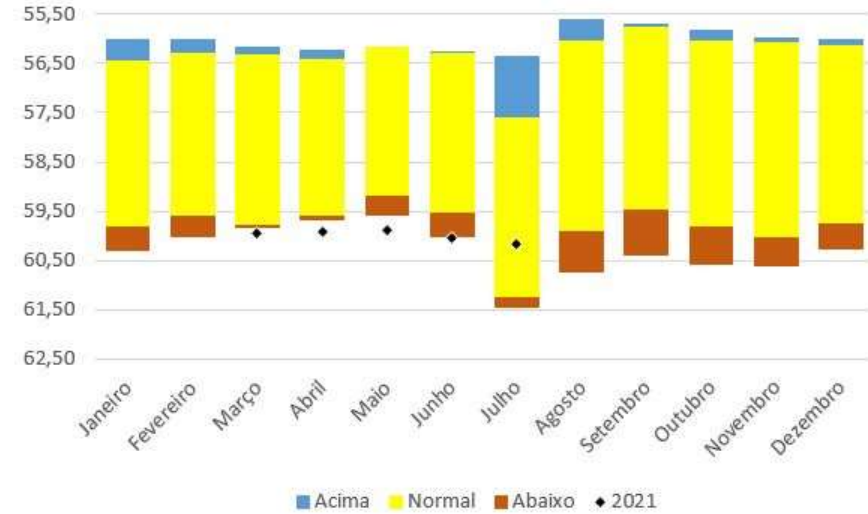


REDE INTEGRADA DE MONITORAMENTO  
DAS ÁGUAS SUBTERRÂNEAS



### Legenda

- Pontos de Monitoramento
- Poço RIMAS
- Missão Velhas
- Mauriti

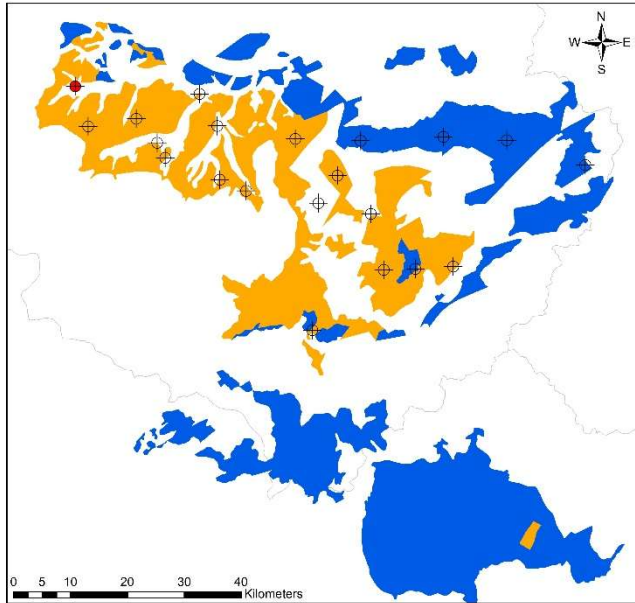


Número SIAGAS	2300022906
Unidade Responsável	REFO
Aquífero	Missão Velhas
Município	Crato
Código PCD mais próxima	
Data início do monitoramento	28/08/2012
Nº de registros	2716
Situação	ativo

	2010	2011	2012	2013	2014	2015	2016	2017	2018	2019	2020	2021
mínimo			55,58	55,97	56,37	56,09	57,52	58,50	59,28	59,49	59,17	59,86
mediana			55,87	56,21	56,54	56,80	58,36	59,21	60,13	60,02	59,75	59,95
média			55,87	56,20	56,54	56,89	58,35	59,19	59,98	60,03	60,04	59,96
máximo			56,10	56,36	56,69	57,79	58,90	59,99	60,79	60,60	61,68	60,29
variação			0,52	0,39	0,32	1,70	1,38	1,49	1,51	1,11	2,51	0,43



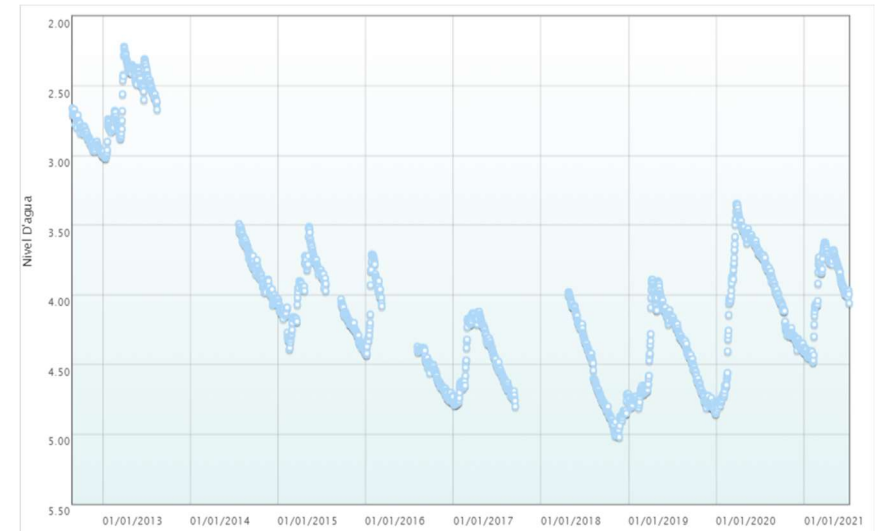
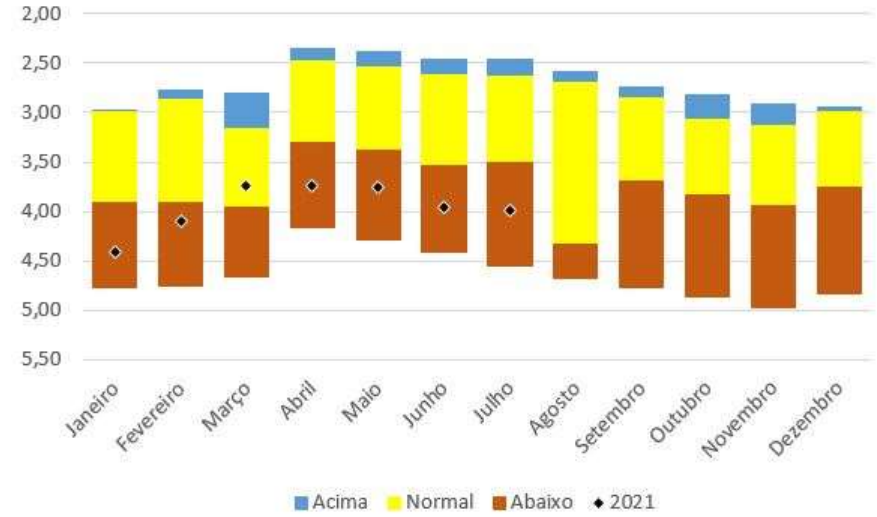
## São Bento



REDE INTEGRADA DE MONITORAMENTO DAS ÁGUAS SUBTERRÂNEAS  
SERVIÇO GEOLÓGICO DO BRASIL - CPRM  
RIMAS

### Legenda

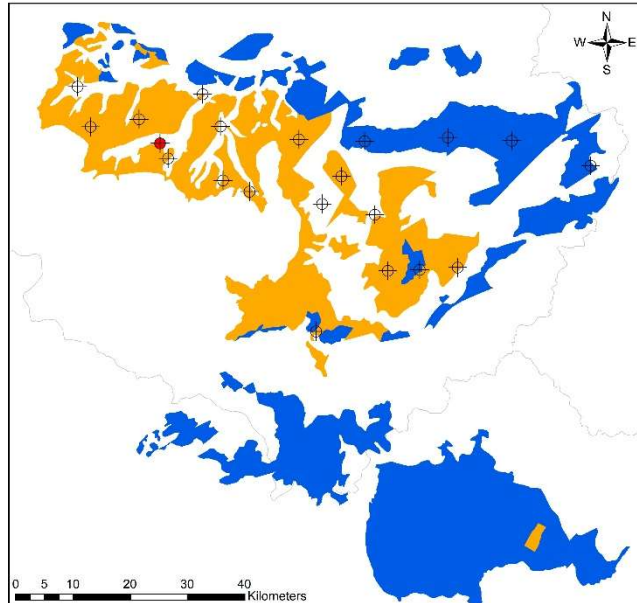
- ⊕ Pontos de Monitoramento
- Poço RIMAS
- Missão Velhas
- Mauriti




Número SIAGAS	2300022907
Unidade Responsável	REFO
Aquífero	Missão Velhas
Município	Crato
Código PCD mais próxima	
Data início do monitoramento	28/08/2012
Nº de registros	2467
Situação	ativo

	2010	2011	2012	2013	2014	2015	2016	2017	2018	2019	2020	2021
mínimo			2,66	2,22	3,49	3,51	3,71	4,12	3,98	3,89	3,35	3,62
mediana			2,86	2,51	3,84	4,12	4,48	4,50	4,69	4,50	3,96	3,89
média			2,85	2,58	3,82	4,05	4,39	4,46	4,58	4,45	4,00	3,97
máximo			3,00	3,02	4,07	4,41	4,77	4,80	5,02	4,85	4,84	4,48
variação			0,34	0,80	0,58	0,90	1,06	0,68	1,04	0,96	1,49	0,86

## EMBRAPA

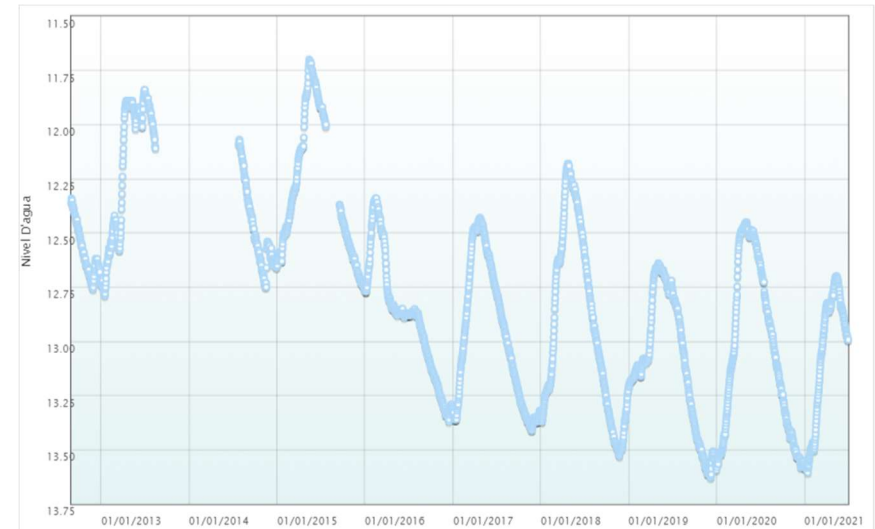
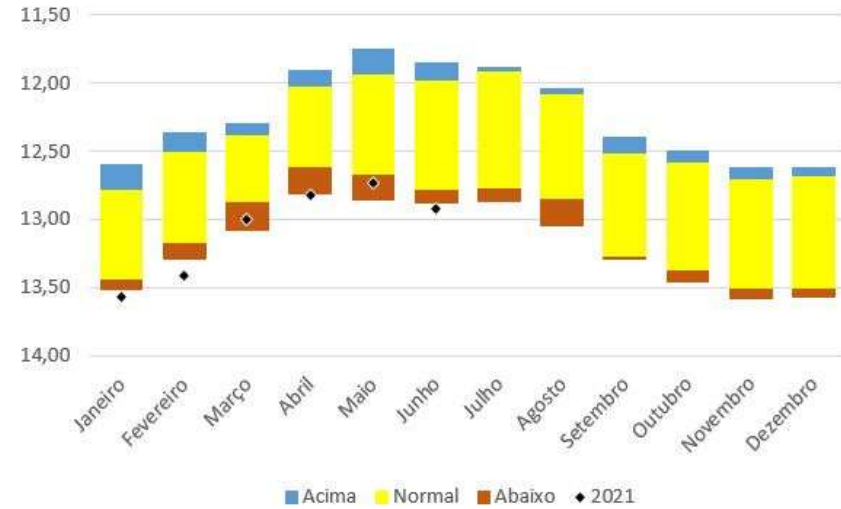


REDE INTEGRADA DE MONITORAMENTO  
DAS ÁGUAS SUBTERRÂNEAS



### Legenda

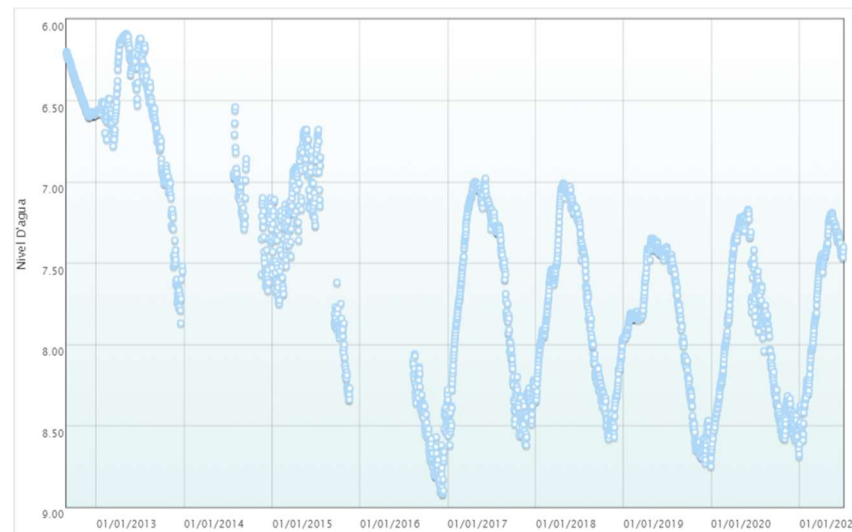
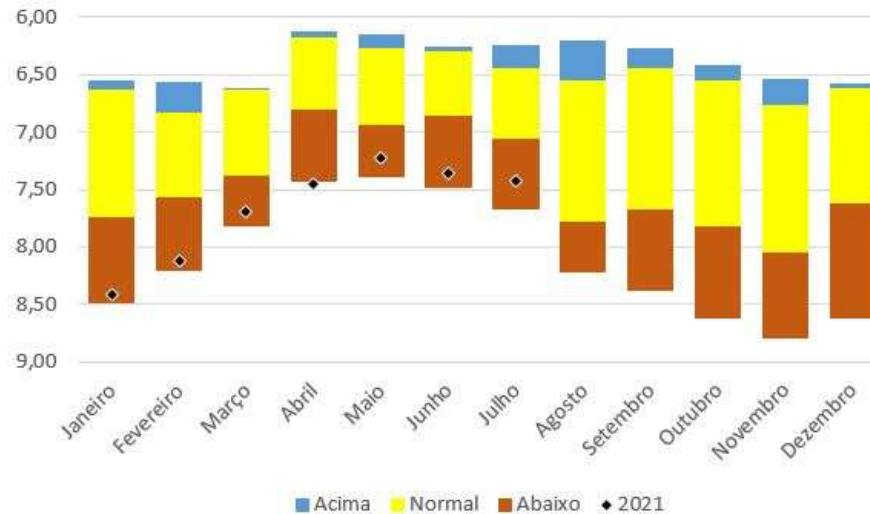
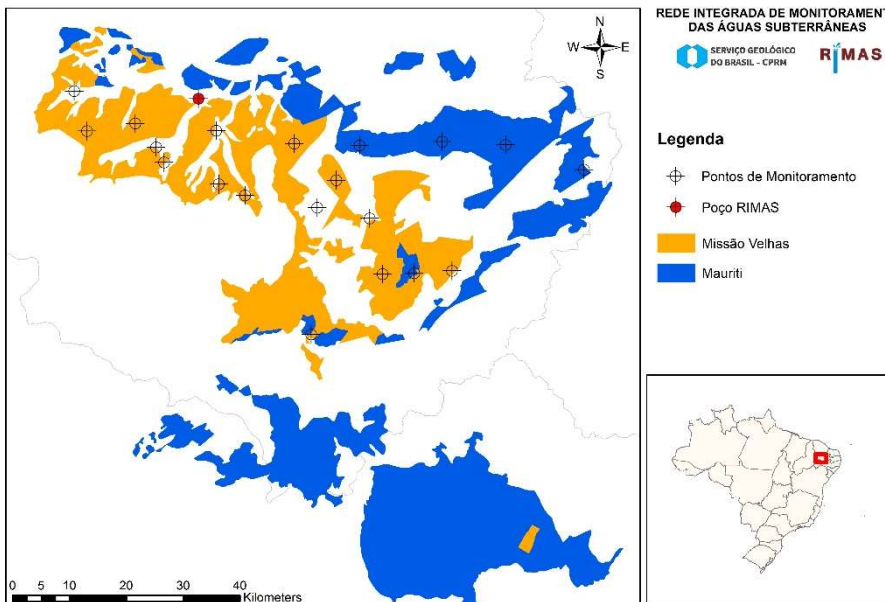
- ⊕ Pontos de Monitoramento
- Poço RIMAS
- Missão Velhas
- Mauriti



Número SIAGAS	2300022908
Unidade Responsável	REFO
Aquífero	Missão Velhas
Município	Barbalha
Código PCD mais próxima	
Data início do monitoramento	30/08/2012
Nº de registros	2828
Situação	ativo

	2010	2011	2012	2013	2014	2015	2016	2017	2018	2019	2020	2021
mínimo			12,34	11,84	12,07	11,70	12,34	12,43	12,18	12,64	12,45	12,70
mediana			12,62	12,00	12,55	12,40	12,87	13,01	13,01	13,11	13,10	12,95
média			12,58	12,19	12,48	12,29	12,89	12,97	12,93	13,11	13,05	13,07
máximo			12,76	12,79	12,75	12,76	13,37	13,41	13,53	13,63	13,58	13,61
variação			0,42	0,95	0,68	1,06	1,03	0,98	1,35	0,99	1,13	0,91

### Arraial de Cima



Número SIAGAS	2300022909
Unidade Responsável	REFO
Aquífero	Missão Velhas
Município	Missão Velha
Código PCD mais próxima	
Data início do monitoramento	29/08/2012
Nº de registros	2636
Situação	ativo

	2010	2011	2012	2013	2014	2015	2016	2017	2018	2019	2020	2021
mínimo			6,20	6,09	6,54	6,68	8,06	6,98	7,01	7,35	7,17	7,19
mediana			6,48	6,56	7,18	7,23	8,53	7,60	7,85	7,83	8,01	7,49
média			6,45	6,62	7,19	7,34	8,53	7,70	7,78	7,90	7,97	7,71
máximo			6,60	7,87	7,67	8,34	8,92	8,62	8,58	8,75	8,69	8,61
variação			0,40	1,78	1,13	1,66	0,86	1,64	1,57	1,40	1,52	1,42

