

MINISTÉRIO DE MINAS E ENERGIA
 COMPANHIA DE PESQUISA DE RECURSOS MINERAIS - CPRM
 SERVIÇO GEOLÓGICO DO BRASIL
 PROGRAMA DE INTEGRAÇÃO MINERAL EM MUNICÍPIOS DA AMAZÔNIA
 - PRIMAZ -







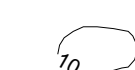

MONTE ALEGRE
 REDE DE DISTRIBUIÇÃO DE ÁGUA
 DA ZONA URBANA

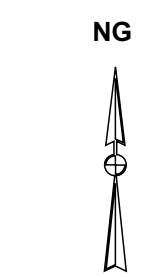
A confecção desta planta, teve como base o Mapa da Área Urbana de Monte Alegre, elaborado pela Prefeitura do referido Município, em Setembro de 1993. As curvas de nível foram extraídas do Mapa da Rede de Distribuição e Dimensionamento do Sistema de Abastecimento de Água de Monte Alegre, elaborado pela COSANPA, em outubro de 1975.

As informações adicionais, que possibilitaram a elaboração desta base cartográfica, contendo a Rede de Distribuição de Água da Cidade de Monte Alegre, foram fornecidas pelo Sr. Joaquim Maurício Mousinho Nascimento, gerente administrativo da COSANPA, em Monte Alegre.

A execução esteve a cargo dos geólogos Aluizio Marçal Moraes de Souza e José Maria do Nascimento Pastana, além da técnica em mineração (estagiária) Márcia Helena Fonseca Ribeiro. A editoração e a cartografia digital foram efetuadas pelo técnico Gilmar dos Santos.

CONVENÇÕES

-  Área com distribuição normal de água
-  Área com distribuição parcial de água
-  Área com distribuição precária de água
-  Adutora 14"
-  Redução 10"
-  Redução 8"
-  Redução 6"
-  Redução 4"
-  Redução 3"
-  Redução 2 1/2"
-  Redução 2"
-  Redução 1"
-  Redução 3/4"
-  Redução 1/2"
-  Final de rede
-  Registro
-  Torneira Pública
-  Borda de platô
-  Voçoroca
-  Curva de nível



ESCALA - 1:4.000
 0 40 80 120 160 200m

