CARTA DE ANOMALIAS
FOLHA NA.20-X-D-IV
ESCALA 1:100.000 - SGB/CPRM, 2022

FOLHA NA.20-X-D-IV

GREENWICH

AEROGAMAESPECTROMETRIA – IMAGEM DE COMPOSIÇÃO TERNARIA RGB (K-eTh-eU) COM FUSÃO SRTM



Mostra a variação das concentrações relativas dos três radioelementos relacionando-os com as cores vermelho (R-red) (K,%), verde (G-green) (eTh, ppm) e azul (B-blue)(eU, ppm). O espectro de cores varia desde o branco, quando coincidente as máximas concentrações relativas nos três radioelementos, até o preto, para os mínimos teores relativos.

AEROMAGNETOMETRIA - PRODUTO COM FUSÃO SRTM E DECONVOLUÇÃO DE EULER





DECONVOLUÇÃO EULER

200-300 m

No mapa de gradiente total a anomalia magnetométrica é centralizada em relação ao corpo causativo, o caráter dipolar é suprimido, o que simplifica a interpretação. Todavia, dimensões horizontais na anomalia em relação ao corpo causativo são extrapoladas. Recomenda-se a utilização deste produto para realçar a distribuição de rochas/minerais magnéticos na área, e também como forma de simplificar a interpretação dos usuários. A deconvolução Euler utiliza derivadas do campo magnético anômalo para estudar a geometria das fontes magnetométricas localizadas em subsuperfície. Neste trabalho foi empregado o índice 1 para a deconvolução de Euler com o intuito de realçar as estruturas lineares magnéticas da área.

MODELO DIGITAL DO TERRENO E BASE CARTOGRÁFICA COM A IDENTIFICAÇÃO DAS ESTAÇÕES GEOQUÍMICAS DE SEDIMENTOS DE CORRENTE (QUANDO EXISTIR)

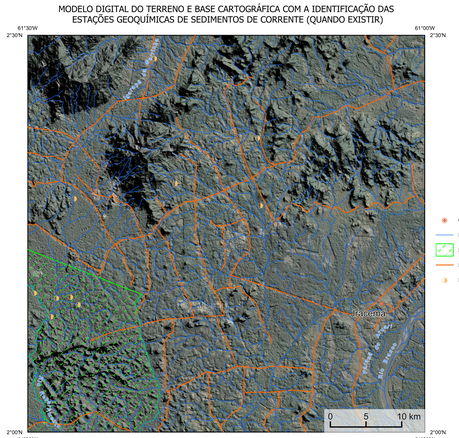

Convenções

- Cidades
- Drenagem
- Reserva indígena
- Rodovias
- Estações geoquímicas

IMAGEM GOOGLE EARTH - NOVEMBRO 2022.

LOCALIZAÇÃO DA FOLHA

ARTICULAÇÃO DA FOLHA

NA.20-X-C-III	NA.20-X-D-I	NA.20-X-D-II
NA.20-X-C-VI	NA.20-X-D-IV	NA.20-X-D-V
NA.20-Z-A-III	NA.20-Z-B-I	NA.20-Z-B-II

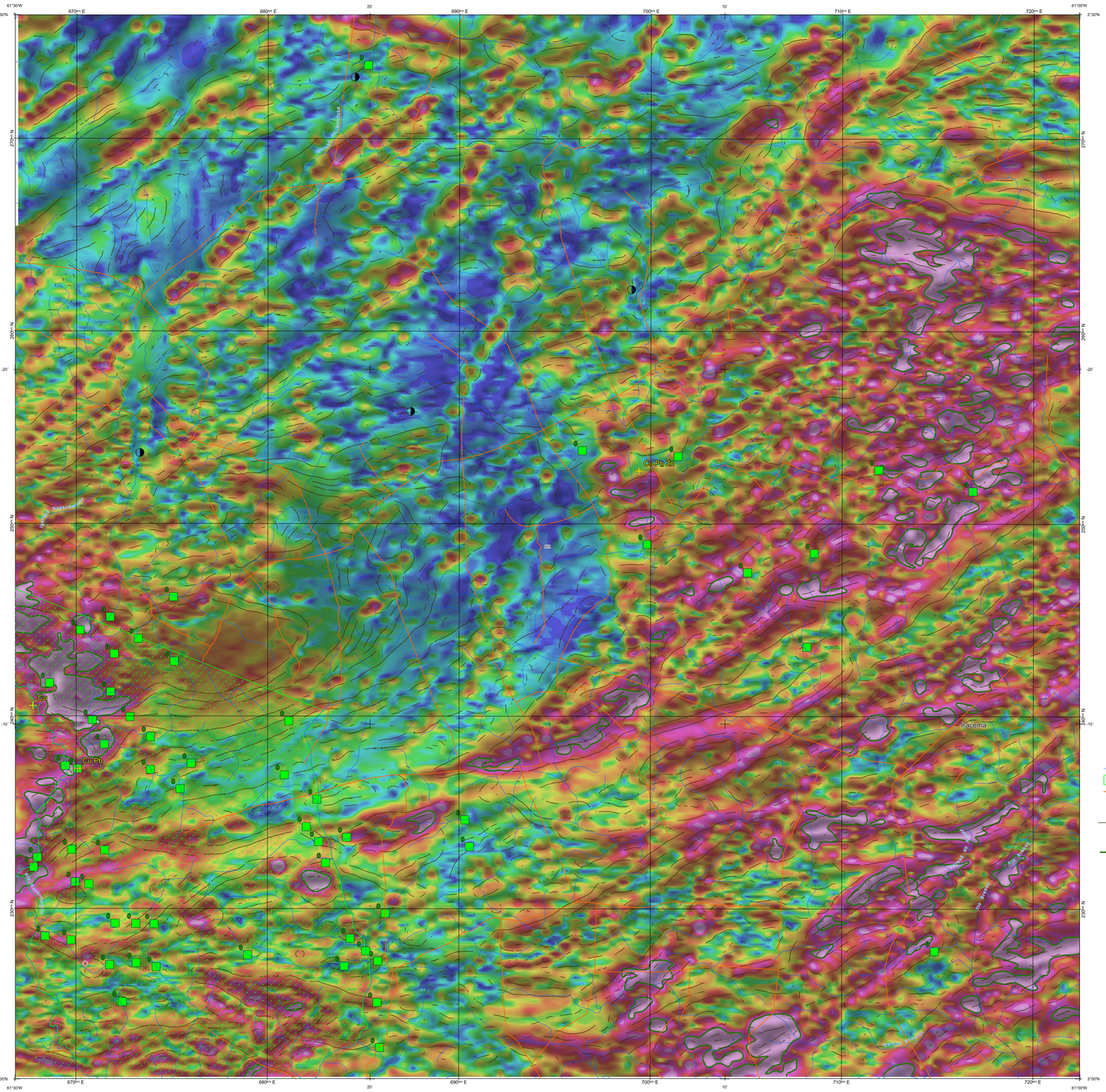
670000 E
680000 E
690000 E
700000 E
710000 E
720000 E
2°30'N
2°00'N
Iracema
Grupo Parima
Suite Igneas Rio Urubu
Suite Igneas Rio Branco
Suite Igneas Rio Negro
Suite Igneas Rio Uatumã
Suite Igneas Rio Anauá
Suite Igneas Rio Jufaris
Suite Igneas Rio Preto da Eva
Suite Igneas Rio Tarumã-Mirim
Suite Igneas Rio Urubaxi
Suite Igneas Rio Jauaperi
Suite Igneas Rio Tiquié
Suite Igneas Rio Icana
Suite Igneas Rio Apiaú
Suite Igneas Rio Mapuera
Suite Igneas Rio Parima
Suite Igneas Rio Tacut