MINISTÉRIO DE MINAS E ENERGIA
SECRETARIA DE GEOLOGIA, MINERAÇÃO E TRANSFORMAÇÃO MINERAL
SERVIÇO GEOLÓGICO DO BRASIL - CPRM

MUNICÍPIO CARMO- RJ

CARTA GEOMORFOLÓGICA
MUNICÍPIO DE CARMO - RJ
ESCALA 1:40.000 - SGB - CPRM, 2023

DECLIVIDADE

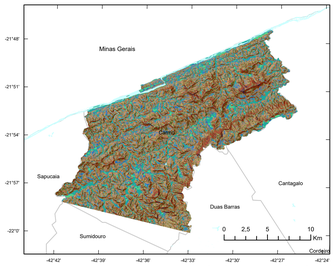

Fonte: Elaborado a partir do Modelo Digital de Elevação do SRTM - Projeto TOPODATA (INPE, 2011).

Inclinação das Vertentes (°)

0 - 2 | 2 - 5 | 5 - 10 | 10 - 17 | 17 - 20 | 20 - 25 | 25 - 30 | 30 - 45 | > 45

UNIDADES GEOMORFOLÓGICAS

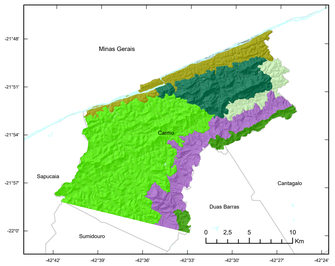

Fonte: Elaborado a partir do Mapa Geomorfológico do Estado do Rio de Janeiro (Adaptado de CPRM, 2001).

- Depressão Estrutural do Médio-Baixo Vale do Rio Paraíba do Sul
- Depressão Intermontana do Vale do Córrego da Prata
- Depressão Intermontana dos vales dos rios Paquequer-São Francisco (médio-baixo Paraíba do Sul)
- Depressão Interplanáltica com Alinhamentos Serranos da Região Serrana (Serra da Prata)
- Escarpa Reversa do Planalto da Região Serrana
- Planalto Reverso da Região Serrana

MODELO 3D

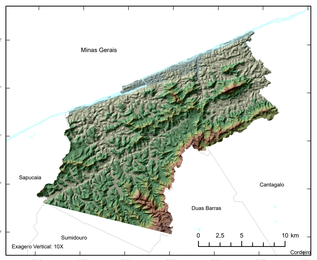

Fonte: Elaborado a partir do Modelo Digital de Elevação do SRTM - Projeto TOPODATA (INPE, 2011).

Altitude (m)

900 - 1050 | 750 - 900 | 600 - 750 | 450 - 600 | 300 - 450 | 150 - 300 | 100 - 150

COMPARTIMENTO GEOMORFOLÓGICO REGIONAL - RJ

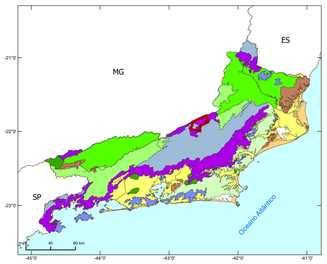

Fonte: Mapa Geomorfológico do Estado do Rio de Janeiro (CPRM,2001)

- Maciços Costeiros e Interiores
- Maciços Intrusivos Alcalinos
- Superfícies Aplainadas nas Baixadas Litorâneas
- Escarpas Serranas
- Planaltos Residuais
- Depressões Interplanálticas
- Depressões Interplanálticas com Alinhamentos Serranos da Região Serrana
- Planícies Costeiras
- Planícies Fluvomarinhas (Baixadas)
- Tabuleiros de Bacias Sedimentares Cenozoicas
- Limite Municipal

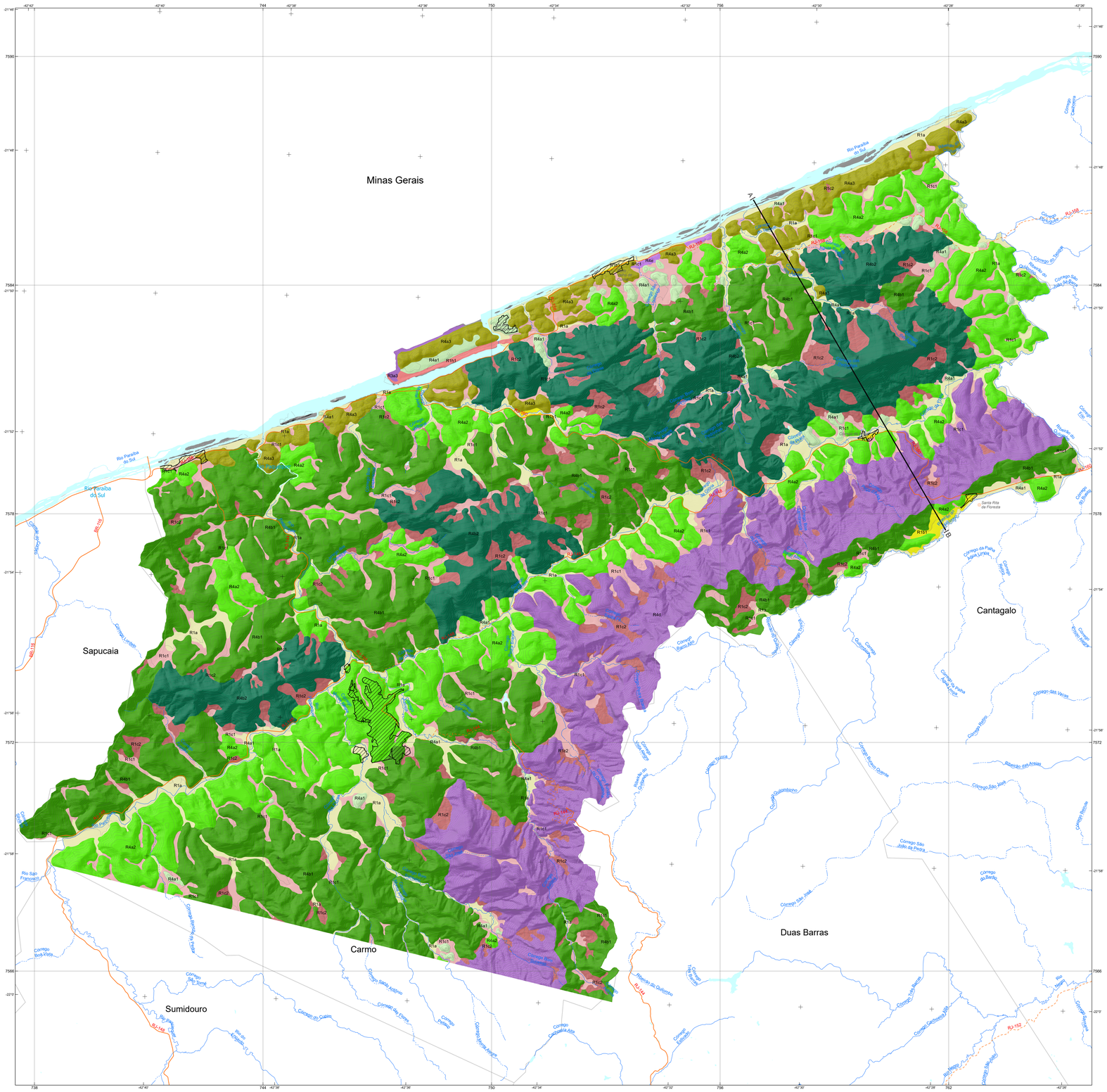

CRÉDITOS TÉCNICOS

MINISTÉRIO DE MINAS E ENERGIA
SECRETARIA DE GEOLOGIA, MINERAÇÃO E TRANSFORMAÇÃO MINERAL

MINISTRO DE ESTADO
Alexandre Silveira de Oliveira

SECRETÁRIO DE GEOLOGIA, MINERAÇÃO E TRANSFORMAÇÃO MINERAL
Vitor Eduardo de Almeida Saback

DIRETORIA EXECUTIVA
Diretor-Presidente
Inácio Cavalcante Melo Neto

Diretor de Hidrologia e Gestão Territorial
Alice Silva de Castilho

Diretor de Geologia e Recursos Minerais
Francisco Valdir da Silveira

Diretor de Infraestrutura Geocientífica
Paulo Afonso Romano

Diretor de Administração e Finanças
Cassiano de Souza Alves

DEPARTAMENTO DE GESTÃO TERRITORIAL - DEGET
Diogo Rodrigues A. da Silva

Divisão de Gestão Territorial - DIGATE
Maria Adelaide Mansini Maia

Organização da Publicação
Marcelo Eduardo Dantas
Alberto Franco Lacerda
Michele Silva Santana
Gabriela Castro Figueiredo Simão
Maria Adelaide Mansini Maia

Concepção Metodológica das Cartas de Padrões de Relevo
Marcelo Eduardo Dantas

Sensoriamento Remoto e Geoprocessamento
Gabriela Castro Figueiredo Simão
Luiz Fernando Rezzano Fernandes

Execução da Carta de Padrões de Relevo
Marcelo Eduardo Dantas
Ricardo de Lima Brandão

DEPARTAMENTO DE INFORMAÇÕES INSTITUCIONAIS - DEINF
Edgar Shinzato

Divisão de Cartografia – DICART
Fabio Silva da Costa

Editoração Cartográfica Final
Giana Grupioni Rezende
Filipe Jesus dos Santos

Padrão de Relevo	Foto ilustrativa	Características predominantes	Amplitude (m)	Declividade Graus	Declividade %
R1a Planícies de Inundação (Várzeas)		Superfícies sub-horizontais constituídas de depósitos arenosos ou areno-argilosos a argilosos, bem selecionados, situados nos fundos de vales. Apresentam gradientes extremamente suaves e convergentes em direção aos cursos d'água principais. Terrenos imperfeitamente drenados, sendo periodicamente inundáveis.	Zero	0-3º	0-5%
R1b1 Terraços Fluviais		Superfícies sub-horizontais constituídas de depósitos arenosos ou areno-argilosos a argilosos, bem selecionados, situados nos flancos dos atuais fundos de vales. Consistem de superfícies bem drenadas, de relevo plano a levemente ondulado, acima do nível das cheias sazonais.	2 a 20 m	0-3º	0-5%
R1c1 Rampas de Alúvio - Colúvio		Superfícies deposicionais inclinadas constituídas por depósitos de enxosta, areno-argilosos a argilo-arenosos, mal selecionados, em interdigitação com depósitos praticamente planos das planícies fluviais. Ocorrem, de forma disseminada, em meio ao domínio de mar-de-morros.	Variável	5-10º	9-18%
R1c2 Rampas de Colúvio/ Depósitos de Tálus		Superfícies deposicionais fortemente inclinadas constituídas por depósitos de encosta, de matriz areno-argilosa a argilo-arenosa, rica em blocos, muito mal selecionados, em interdigitação com depósitos suavemente inclinados das rampas de alúvio-colúvio. Ocorrem, de forma disseminada, nos sopés das vertentes íngremes das serras e escarpas.	Variável	10-25º	18-47%
R1b1 Depósitos Tecnogênicos (aterros sobre corpos d'água)		Superfícies planas, resultantes de aterramento de antigas planícies fluviomarinhas (mangues ou brejos), ou mesmo, de parte do espelho d'água em áreas urbanas valorizadas pela intervenção do Estado e pelo capital imobiliário. Unidade geotécnica singular apresentando suscetibilidade nula a inundação.	Zero	0º	0%
R3a3 Lajes, Lajedões e Plataformas de Abrasão		Superfícies rochosas, quase planas, promovidas por processos de erosão severa e generalizada e remoção da cobertura de solos. A formação dos campos de lajedões consiste num dos mecanismos de desertificação no Nordeste semiárido. No litoral de promontórios rochosos do Sudeste Brasileiro, ocorrem lajes, afloramentos rochosos e plataformas de abrasão junto à linha de costa.	0 a 10 m	0-10º	0-18%
R4a1 Colinas		Relevo constituído de colinas pouco dissecadas, com vertentes convexas ou convexo-côncavas e topos amplos, de morfologia alongada ou arredondada, com vertentes de gradiente suave e baixas amplitudes de relevo. Apresenta, em geral, baixa densidade de drenagem com padrão dendrítico.	20 a 50m	3-10º	5-18%
R4a2 Morros Baixos		Relevo típico do domínio de "mares-de-morros", constituído de colinas dissecadas, com vertentes convexo-côncavas e topos arredondados, com vertentes de gradiente suave a moderado, apresentando moderada densidade de drenagem com padrão dendrítico ou subdendrítico.	50 a 120m	5-20º	9-36%
R4a3 Morrotes		Relevo constituído de pequenos morros francamente dissecados, com vertentes retilíneas ou retilíneo-côncavas e topos arredondados a aguçados, por vezes, alinhados em cristas. Apresenta vertentes de gradiente moderado a alto, com moderada densidade de drenagem e padrão subdendrítico a treliça, com nolável controle estrutural.	40 a 100 m	10-30º	18-58%
R4b1 Morros Altos		Relevo de morros de geometria convexo-côncava, francamente dissecados. Caracteriza-se por um relevo movimentado com vertentes de gradientes médios a elevados e topos arredondados a aguçados. Densidade de drenagem moderada a alta com padrão subdendrítico a treliça.	80 a 250 m	10-35º	18-70%
R4b2 Cristas Isoladas e serras baixas		Relevo constituído por serras isoladas, com vertentes retilíneas e topos de cristas alinhadas, aguçados ou levemente arredondados, que se destacam topograficamente relevo circunjacente. Amplitudes de relevo e gradientes elevados (superiores a 45o) e paredões rochosos subverticais (60 a 90o).	100 a 300 m	20-45° Ocorrem paredões subverticais 60-90°	36-100% Paredões >100%
R4d Escarpas de borda de planaltos		Relevo de aspecto montanhoso, extremamente acidentado, transicional entre distintas unidades geomorfológicas. Apresentam vertentes muito íngremes e dissecadas, retilíneas a côncavas, paredões rochosos e topos de cristas alinhadas ou aguçadas. Alta densidade de drenagem. Geração de tálus e colúvios nas baixas vertentes.	> 300 m	30-45° Ocorrem paredões subverticais 60-90°	58-100% Paredões >100%

Convenções Cartográficas

- A|—|B Perfil Topográfico
- Área edificada
- Limites municipais
- Caminho
- Estrada pavimentada
- Estrada não pavimentada
- Povoado
- Vila
- Massa d'água
- Curso d'água perene
- Curso d'água intermitente
- Curvas de nível

CARTA GEOMORFOLÓGICA

MUNICÍPIO DE CARMO - RJ

ESCALA: 1:40.000

0 1 2 3 4 5Km

PROJEÇÃO UNIVERSAL TRANSVERSA DE MERCATOR
Origem da quilometragem UTM: Equador e Meridiano Central 45° W. Gr., acrescidas as constantes 10000 km e 500 km, respectivamente.
Datum horizontal: SIRGAS2000

SETEMBRO 2023

NOTA: O mapeamento sistemático de padrões de relevo em nível municipal consiste num produto elaborado para subsidiar o "Programa Cartas Municipais de Suscetibilidade a Movimentos de Massa, Enxurradas e Inundações (escala 1:25.000)", elaborado pela CPRM – Serviço Geológico do Brasil e IPT-Instituto de Pesquisas Tecnológicas, cujas ações estão inseridas no Plano Nacional de Gestão de Riscos e Respostas a Desastres Nacionais implantado em atendimento a Lei 12.608 que gere a política Nacional de Defesa Civil. Apresenta contribuição para análise e determinação das distintas classes de suscetibilidade nos mais variados municípios do território brasileiro, sob diversos domínios morfoclimáticos.
Entretanto, uma ação de mapeamento geomorfológico sistemático de um expressivo número de municípios em todo o Brasil em escala de semidetalhe (1:25.000) revelou-se de um grande valor intrínseco. Assim sendo, tais mapas de padrões de relevo podem ser utilizados para diversas finalidades e pelos mais diferenciados atores sociais, destacando-se universidades, centros de pesquisa e órgãos de gestão e planejamento em todas as esferas governamentais, especialmente, em âmbito municipal. O texto metodológico que embasa este documento pode ser encontrado em http://rigeo.cprm.gov.br/.

BASE CARTOGRÁFICA

Base Cartográfica Vetorial Contínua do Estado do Rio de Janeiro, na escala 1:25.000. IBGE, 2018. Esta base foi editada e ajusta pela Divisão de Cartografia (DICART) para atender a demanda ao mapeamento temático do Serviço Geológico do Brasil.

Relevo sombreado extraído do Copernicus DEM de 30m reamostrado para 10m. Iluminação artificial: azimute: 315° e inclinação 45°.

AVISO LEGAL
O conteúdo disponibilizado neste mapa, foi elaborado pelo Serviço Geológico do Brasil - CPRM, com base em dados obtidos através de trabalhos próprios e de informações de domínio público. O SGB-CPRM não garante: (i) que o Conteúdo atenda ou se adeque às necessidades de todos os usuários; (ii) que o Conteúdo e o acesso ao Conteúdo estejam isentos de falhas; (iii) a total precisão de quaisquer dados ou informações contidos no Conteúdo, apesar das precauções de praxe tomadas pelo SGB- CPRM. Assim, o SGB-CPRM, seus funcionários, diretores, parceiros, prestadores de serviços e representantes não se responsabilizam por danos de qualquer natureza, inclusive danos morais e materiais, causados pelo SGB-CPRM seus representantes, dirigentes, prepostos, empregados e acionistas não responsáveis pelo uso do Conteúdo, e sugere que os usuários utilizem sua própria experiência no tratamento das informações contidas no Conteúdo, ou busquem aconselhamento de profissionais independentes capazes de avaliar as informações contidas no Conteúdo. O Conteúdo não constitui aconselhamento de investimento, financeiro, fiscal ou jurídico, tampouco provê recomendações relativas a instrumentos de análise, prudentíncia, de investimentos ou eventuais produtos. Por tem qualquer trabalho, estudo e/ou análise que utilize o Conteúdo deve fazer a devida referência bibliográfica.

PERFIL ESQUEMÁTICO TOPOGRÁFICO

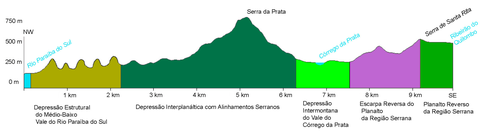
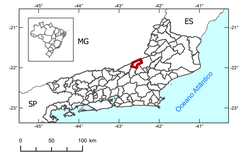
LOCALIZAÇÃO DO MUNICÍPIO