MINISTÉRIO DAS MINAS E ENERGIA
DEPARTAMENTO NACIONAL DA PRODUÇÃO MINERAL
CONVÊNIO DNPM - CPRM

PHL
007919
2006

# PROJETO BAHIA

## RELATÓRIO DE PROGRESSO 02
## MAPAS DE CAMINHAMENTO E AMOSTRAGEM
## VOLUME I-C

SUREMI
SEDOTE
I96
ARQUIVO TÉCNICO
222 S
7 1C
OSTENSIVO

JURACY F. MASCARENHAS
AUGUSTO J. PEDREIRA
CARLOS JOSÉ PEDROSA
JOÃO BATISTA A. ARCANJO
JOSÉ ERASMO OLIVEIRA
PERCIO M. BRANCO
JOÃO PEDREIRA DAS NEVES

COMPANHIA DE PESQUISA DE RECURSOS MINERAIS
DIRETORIA DE OPERAÇÕES
AGÊNCIA SALVADOR

novembro 1973

# PROJETO BAHIA

| | |
|---|---|
| Chefe do Projeto | *Augusto J. Pedreira* |
| Equipe Executora | *Antonio Augusto F. Araujo*<br>*Benedito Celio E. Silva*<br>*Carlos José Pedrosa*<br>*João Batista A. Arcanjo*<br>*José Erasmo de Oliveira*<br>*José Torres Guimarães*<br>*Marcilio Antonio Queiros*<br>*Pércio de Moraes Branco*<br>*Roberio Ribeiro de Azevedo*<br>*Sidney Lima de Souza*<br>*João Pedreira das Neves* |
| Colaboração Especial | *Juracy de Freitas Mascarenhas*<br>*Lawrence V. Blade* |

# PROJETO BAHIA

## RELATÓRIO DE PROGRESSO 02

## ÍNDICE DOS VOLUMES


**Volume I–A** TEXTO E MAPAS GEOLÓGICOS

**Volume I–B** MAPAS DE CAMINHAMENTO E AMOSTRAGEM
FOLHAS UPAMIRIM, MORRO DO CHAPÉU, ANDARAÍ E RIO DE CONTAS

**Volume I–C** MAPAS DE CAMINHAMENTO E AMOSTRAGEM
FOLHAS JEQUIÉ, ILHÉUS, E VITÓRIA DA CONQUISTA

**Volume II–A** FICHAS DE AFLORAMENTO E PETROGRAFIA
FOLHAS UPAMIRIM, MORRO DO CHAPÉU, ANDARAÍ E RIO DE CONTAS

**Volume II–B** FICHAS DE AFLORAMENTO E PETROGRAFIA
FOLHAS JEQUIÉ E ILHÉUS

**Volume II–C** FICHAS DE AFLORAMENTO E PETROGRAFIA
FOLHA VITÓRIA DA CONQUISTA

**Volume III** CADASTRAMENTO MINERAL E GEOQUÍMICA

CPRM

VOLUME I - C

Este volume contém os mapas de caminhamento e afloramentos referentes as folhas JEQUIÉ (SD.24-V-D), ILHÉUS (SD.24-Y-B) e VITÓRIA DA CONQUISTA (SD.24-Y-A) em um total de 18 mapas, sendo seis para cada uma das folhas.



NE 7530.0210.0343

MINISTÉRIO DAS MINAS E ENERGIA
DEPARTAMENTO NACIONAL DA PRODUÇÃO MINERAL

BRUMADO
SD-24-Y-A-I

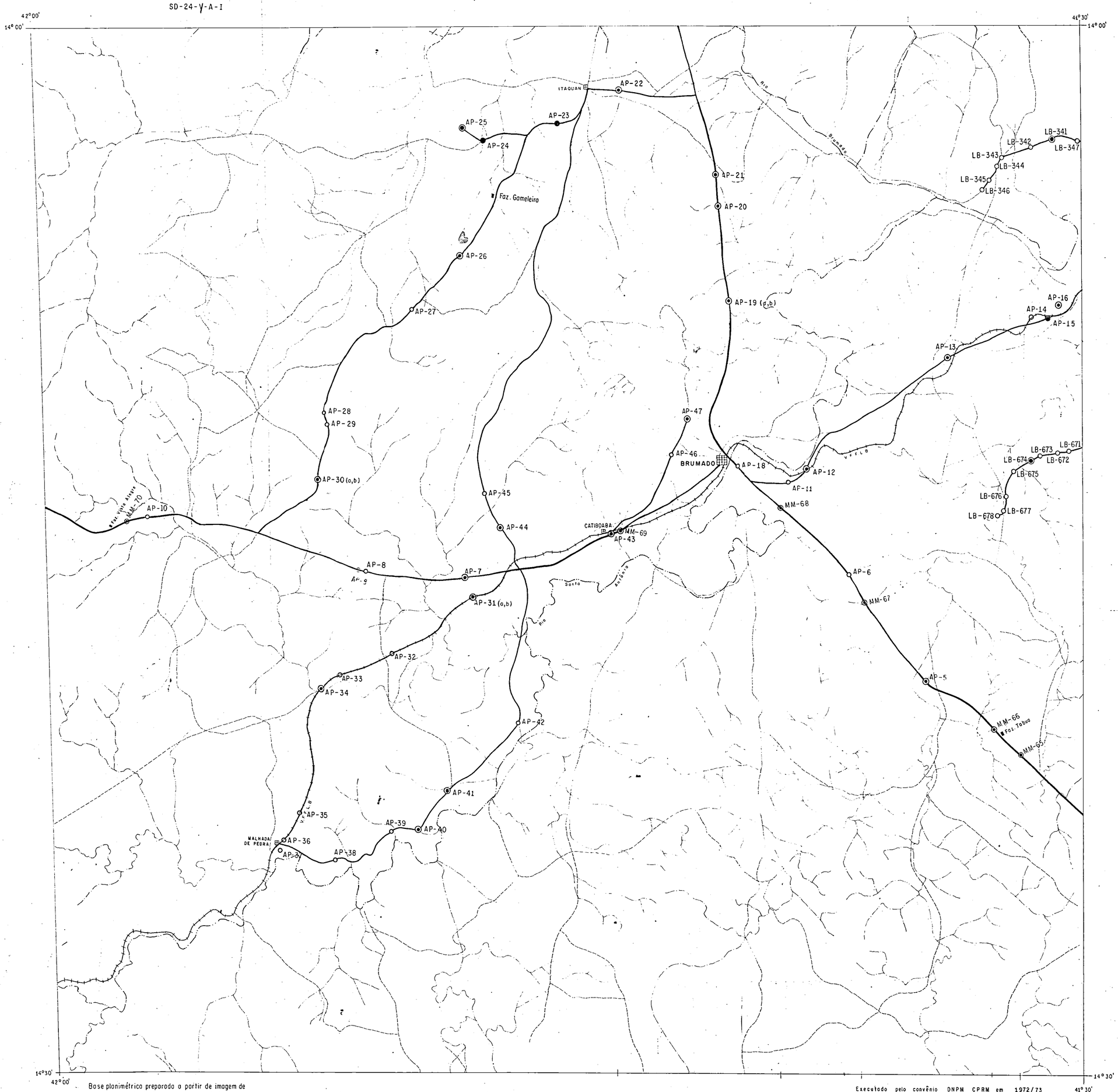


## CONVENÇÕES

Afloramento descrito

Ponto amostrado

Ponto com lâmina delgada

Pontos 5 a 10, 11 a 16 e 18 a 47 (AP)
Descritos por:
Augusto J. Pedreira
Antonio Augusto F. Araujo

Pontos 65, 66, 67, 68, 69 e 70 (MM)
Descritos por:
Moacyr Moura Marinho
Marcílio A. Queiroz

Pontos 341...347, 671...678 (LB)
Descritos por:
Lawrence V. Blade
Benedito Célio E. Silva

## CAMINHAMENTO

Veiculo

DECLINAÇÃO MAGNÉTICA
NM NV
20°

A declinação magnética cresce anualmente 07'

Base planimétrica preparada a partir de imagem de radar, com apoio de fotos aéreas verticais e de mapa topografico na escala de 1/250.000 CNG IBGE.

Executado pelo convênio DNPM CPRM em 1972/73

CPRM
Agência Salvador.

DNPM

PROJETO BAHIA

ESCALA — 1/100.000

1km 0 1 2 3 4 5km

MAPA DE CAMINHAMENTO E AMOSTRAGEM

MINISTÉRIO DAS MINAS E ENERGIA
DEPARTAMENTO NACIONAL DA PRODUÇÃO MINERAL

TANHAÇU
SD-24-Y-A-II

41°30' 14°00' 41°00' 14°30'

## CONVENÇÕES

Afloramento descrito

Ponto amostrado

Ponto com lâmina delgada (ESTUDO PETROGRÁFICO)

Ponto de ocorrência mineral

Ponto com análise química do solo

Ponto com análise geoquímica de solo

pontos 212, 213 ..... 235, 257, 278 ... 311, 312 ... 328, 330, 331, 335 .. 340, 348 ..... 353, 362 ..... 399, 400 ..... 499, 500 ..... 509, 512 ..... 565, 628 ..... 670, 679 ..... 789, 793 ..... 799, 800 .. 803, 933 ..... 936 (LB).

Descritos por:
Lawrence V. Blade
Benedito Célio E. Silva

Pontos: 153, 154 e 158 (JP)

Descritos por:
João Pedreira dos Neves
Carlos José Pedrosa

Pontos: 3, 4, 17

Descritos por:
Augusto J. Pedreira
Antonio Augusto F. Araujo

Ponto: 12 (EP)

Descrito por:
Emanuel P. Barbosa
Lawrence V. Blade

## CAMINHAMENTO

VEÍCULO

PÉ

DECLINAÇÃO MAGNÉTICA
NM NV 20°
A declinação magnética cresce anualmente 07'

Base planimétrica à partir de imagem de radar, com apoio parcial de fotos aéreas verticais e mapa topográfico na escala 1/250.000 do CNG – IBGE.

ÁREA-2 1/50.000

ÁREA-1 1/60.000

1- FOTO – 12086

PROJETO BAHIA

ESCALA 1/100.000

1km 0 1 2 3 4 5km

Executado pelo convênio DNPM – CPRM em 1972 – 73

CPRM
Agência Salvador

DNPM

MAPA DE CAMINHAMENTO E AMOSTRAGEM

DESENHO – Renato Lopes

MINISTÉRIO DAS MINAS E ENERGIA
DEPARTAMENTO NACIONAL DA PRODUÇÃO MINERAL

MIRANTE
SD-24-Y-A-III

41°00'
14°00'

AP-99
AP-98
AP-97
AP-96
LAGÔA DE PEDRA
AP-95
AP-94
ESPIRITO SANTO
AP-93
AP-92
AP-91
AP-90
AP-89
AP-88
MIRANTE
AP-87
LAGÔA DO MEIO
AP-86
AP-85
CALDEIRÃO
AP-84
AP-83
AP-82 (?)
AP-81 (?)

LB-937
LB-938
LB-939
LB-940
LB-941
LB-942
LB-943
LB-944
LB-945
LB-946
LB-947
LB-948
LB-949
LB-950
LB-951
LB-952
LB-953
LB-954
LB-955
LB-956
LB-957
LB-958
LB-959
LB-960
LB-961
LB-962
LB-805

BOM JESUS DA SERRA
MM-172

14°30'
41°00'
14°30'
40°30'

Base planimétrica preparada à partir de imagem de radar com apoio de mapa topográfico na escala 1/250.000 do CNG—IBGE.

Executado pelo convênio DNPM—CPRM em 72/73

CPRM
AGÊNCIA SALVADOR

DNPM

PROJETO BAHIA

ESCALA 1/100.000

1km 0 1 2 3 4 5km

MAPA DE CAMINHAMENTO E AMOSTRAGEM

## CONVENÇÕES

Afloramento descrito

Ponto amostrado

Ponto com lâmina delgada

Pontos 81 a 99 (AP)
Descritos por:
Augusto J. Pedreira
Antonio Augusto F. Araujo

Ponto: 172 (MM)
Descrito por:
Moacyr Moura Marinho
Marcílio A. Queiroz

Pontos: 805, 937... 962 (LB)
Descritos por:
Lawrence V. Blade
Benedito Célio E. Silva

## CAMINHAMENTO

VEÍCULO

PÉ

DECLINAÇÃO MAGNÉTICA

NM NV 20°

A declinação magnética cresce anualmente 07'

Desenho-hélio/73.

MINISTÉRIO DAS MINAS E ENERGIA
DEPARTAMENTO NACIONAL DA PRODUÇÃO MINERAL

CONDEUBA
SD-24-Y-A-IV

## CONVENÇÕES

Afloramento descrito

Ponto com lâmina delgada

Ponto amostrado

Pontos 48 à 69 (AP)
Descritos por:
Augusto J. Pedreira
Antonio Augusto F. Araujo

Pontos: 29...39,44,45,97...102, 866, 867 (LB)
Descritos por:
Lawrence V. Blade
Benedito Celio E. Silva

## CAMINHAMENTO

VEÍCULO

DECLINAÇÃO MAGNÉTICA

N M N V
20'

A declinação magnética cresce anualmente 07'

Base planimétrica preparada a partir de imagem de radar, com apoio de fotos aéreas verticais e de mapa topográfico na escala de 1/250.000 CNG IBGE.

PROJETO BAHIA

ESCALA — 1/100.000

1cm = 1km

1km 0 1 2 3 4 5km

Executado pelo convênio DNPM CPRM em 1972/73

CPRM
Agência Salvador

DNPM

MAPA DE CAMINHAMENTO E AMOSTRAGEM

des. - Renato Souza

MINISTÉRIO DAS MINAS E ENERGIA
DEPARTAMENTO NACIONAL DA PRODUÇÃO MINERAL

ANAGÉ
SD - 24 - Y - A - V

41°30'
14°30'
41°00'
14°30'
15°00'
41°30'
15°00'
41°00'
MARIANA
ANAGÉ
CARAÍBAS
S. FELIPE
BATEPÉ
TREMEDAL
Br. 630
Rio de Contas
Rio Paraguaçu
Rio Verde
Rio Gerais
Br. Cocho
Br. Cocho
Rio Paraguaçu
Rio Verde
Rio Gerais
Rio Paraguaçu
Rio Verde
Rio Gerais
Rio Paraguaçu
Rio Verde
Rio Gerais

VITÓRIA DA CONQUISTA
SD-24-Y-A-VI

MINISTÉRIO DAS MINAS E ENERGIA
DEPARTAMENTO NACIONAL DA PRODUÇÃO MINERAL

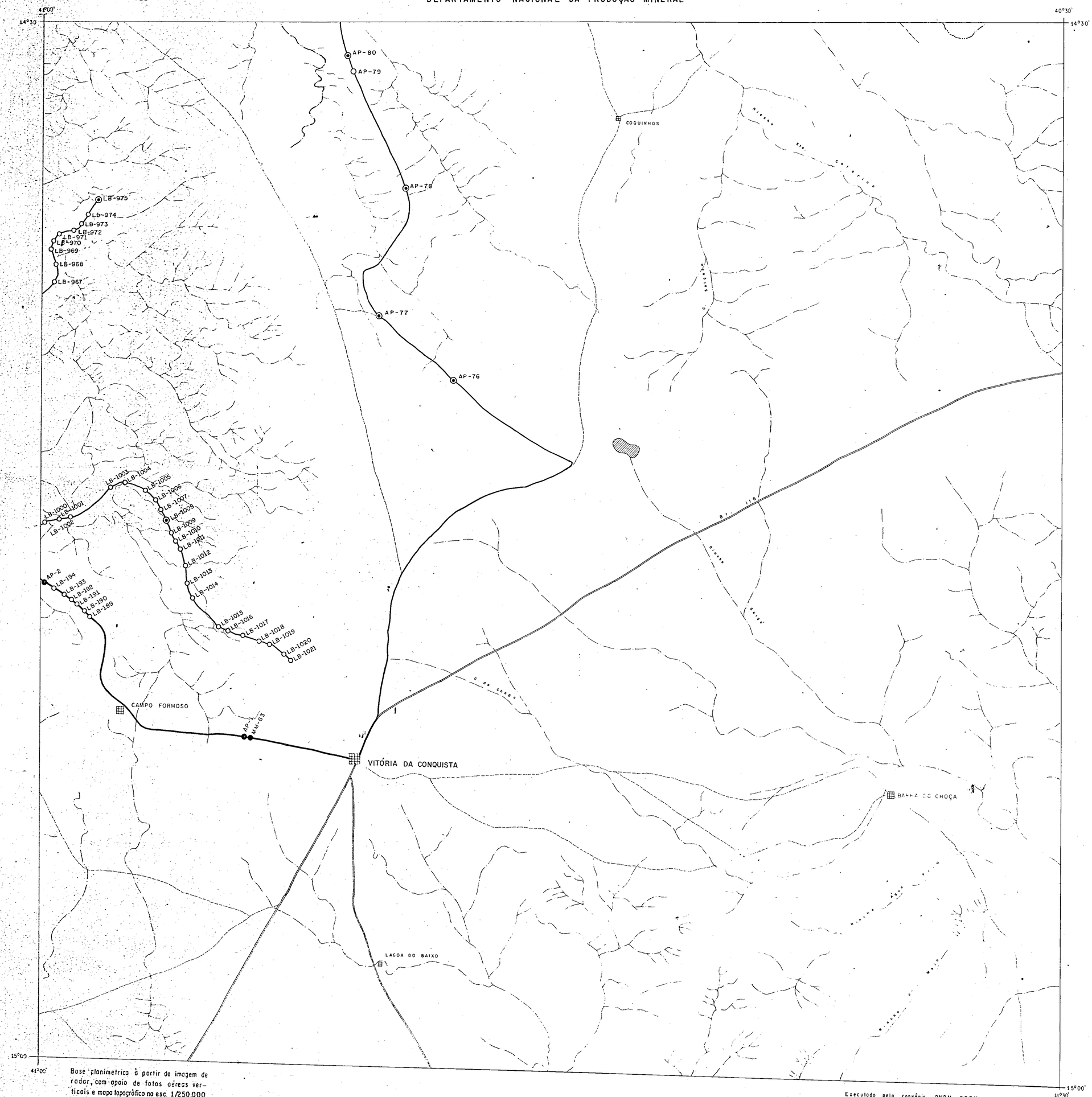


## CONVENÇÕES

Afloramento descrito

Ponto amostrado

Ponto com lâmina delgada

Pontos 1, 2 e 76 a 80 (AP)
Descritos por:
Augusto J. Pedreira
Antonio Augusto F. Araujo

Ponto: 63 (MM)
Descrito por:
Moacir M. Marinho
Marcilio A. Queiroz

Pontos: 189...194, 967...975, 1000...1021 (LB)
Descritos por:
Lawrence V. Blade
Benedito Célio E. Silva

## CAMINHAMENTO

Veículo

DECLINAÇÃO MAGNÉTICA
NM NV
20°
A declinação magnética cresce anualmente 07'

Base planimetrica à partir de imagem de radar, com apoio de fotos aéreas verticais e mapa topográfico na esc. 1/250.000 CNG — IBGE.

PROJETO BAHIA
ESCALA 1/100.000

1km 0 1 2 3 4 5km

Executado pelo convênio DNPM — CPRM em 1972/73

CPRM
Agência Salvador

DNPM

MAPA DE CAMINHAMENTO E AMOSTRAGEM

Desenho — Renato P. Souza

MINISTÉRIO DAS MINAS E ENERGIA
DEPARTAMENTO NACIONAL DA PRODUÇÃO MINERAL

MARACÁS
SD.24-V-D-I

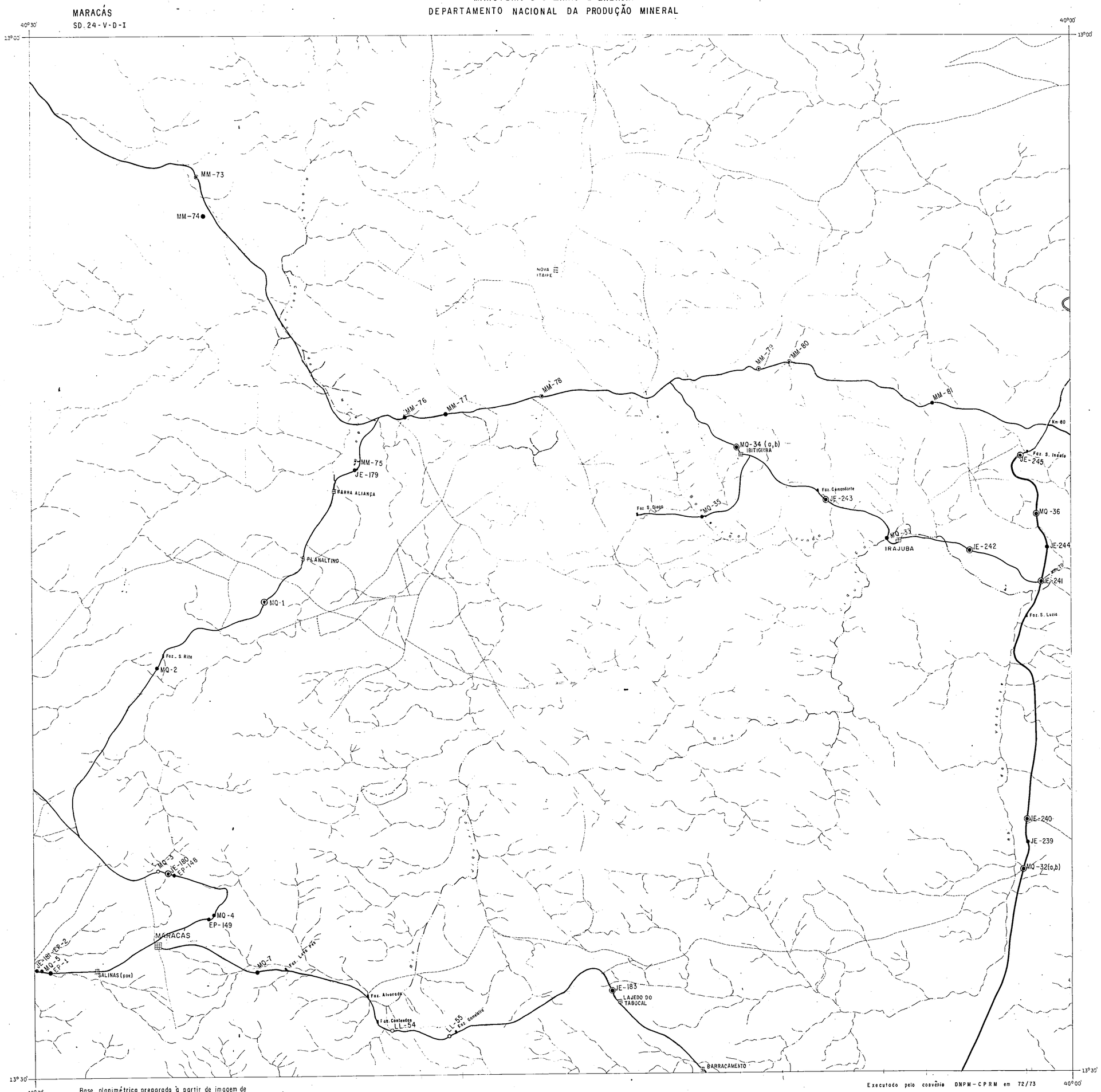


Base planimétrica preparada à partir de imagem de radar com apôio de mapa topográfico na escala 1/250.000 do CNG—IBGE.

Executado pelo convênio DNPM—CPRM em 72/73

## CONVENÇÕES

○ Afloramento descrito

● Ponto amostrado

⊙ Ponto com lâmina delgada

Pontos 73 a 81 (MM)
Descritos por:
Moacyr M. Marinho
Marcílio A. Queiroz

Pontos 54 e 55 (LL)
Descritos por:
Luiz Luna F. de Miranda
Emanuel P. Barbosa

Pontos 179 a 181, 183, 239 a 245 (JE)
Descritos por:
José Erasmo de Oliveira
Marcílio A. Queiroz

Pontos 1 a 5, 7, 32 a 36 (MQ)
Descritos por:
Marcílio A. Queiroz
José Erasmo de Oliveira

Pontos 148 e 149 (EP)
Descritos por:
Emanuel P. Barbosa
José T. Guimarães

Pontos 1 e 2 (EP)
Descritos por:
Emanuel P. Barbosa

## CAMINHAMENTO

Veículo

DECLINAÇÃO MAGNÉTICA
NM NV 20°

A declinação magnética cresce anualmente 07'

PROJETO BAHIA

ESCALA 1/100.000

1Km 0 1 2 3 4 5Km

CPRM DNPM
AGÊNCIA SALVADOR

MAPA DE CAMINHAMENTO E AMOSTRAGEM

DES. HÉLIO A. BRANDÃO

MINISTÉRIO DAS MINAS E ENERGIA
DEPARTAMENTO NACIONAL DA PRODUÇÃO MINERAL

SANTA INÊS
SD.24-V-D-II

40°00' 13°00' 39°30' 13°00'

JE-303
JE-302
Faz. Olhos d'Água
JE-301
JE-304
JE-300
Faz. Barro Bode
JE-299
JE-298
JE-297
BREJÕES
JE-192
Faz. Riacho Sêco
JE-193
JE-194 (a,b)
JE-195
JE-196
JE-197
Faz. Ponte Nova
ITACHAMA
CAVACÓ
JE-251
MQ-12
Faz. Belo Monte
AMARGOSA
MQ-13(a,b)
Faz. Palmeiras
JE-199
JE-198
S. Miguel
Faz. Córrego
JE-200
Faz. Tabuleiro
Faz. Rosa D'agua
JE-305
JE-306
JE-307
JE-191
JE-190
MM-82
MM-83
MM-84
MM-85(a,b)
MM-87
MM-88
MM-89
MM-90
MM-86(a)
MM-86(b)
MM-91
MM-92(a,b)
MM-93(a)
MM-93(b)
ENG. FRANCA
MM-94
PATIOBA
MM-95
MM-96
UBAÍRA
MM-97
MM-98
MM-99
MM-100
MM-101
Rio JEQUIÇÁ
MM-102
SANTA INÊS
MQ-11
JE-273
JE-274
JE-189(a,b)
MQ-10
CRAVOLÂNDIA
JE-275
Faz. Lagoa Queimada
Faz. Poço
Faz. Marilia
Faz. Mário Cravo
JE-276
JE-277
JE-278
JE-188
Faz. São Jorge
JE-308
JE-309
JE-310
JE-311
MQ-9
Faz. Porcipiranga
JE-279
ITAQUARA
Faz. Ponta Nova
JE-280
Faz. Mundo Novo
JE-187
Faz. Barriguda
JE-186
JE-281
JE-282
Faz. Tesouras
JE-283
Rio Bom Jesus
Rio das Velhas

13°30' 40°00' 13°30' 39°30'

Base planimétrica preparada á partir de imagem de radar, com apoio de mapa topográfico na escala de 1/250.000 do CNG/IBGE.

PROJETO BAHIA
ESCALA 1/100.000

1km 0 1 2 3 4 5km

Executado pelo convênio DNPM-CPRM em 72/73

CPRM
AGÊNCIA SALVADOR
DNPM

MAPA DE CAMINHAMENTO E AMOSTRAGEM

## CONVENÇÕES

Afloramento descrito

Ponto amostrado

Ponto com lâmina delgada

Pontos: 82 a 102 (MM)
Descritos
Moacyr M. Marinho
Marcilio A. Queiroz

Pontos: 186 a 200, ... 273 a 283, 297 a 311 e 251 (JE)
Descritos por:
José Erasmo de Oliveira
Marcilio A. Queiroz

Pontos: 9 a 13 (MQ)
Descritos por:
Marcilio A. Queiroz
José Erasmo de Oliveira

## CAMINHAMENTO

VEÍCULO

DECLINAÇÃO MAGNÉTICA
NM NV
20°

A declinação magnética cresce anualmente 07'

DES. Luiz Paulo Souza

MINISTÉRIO DAS MINAS E ENERGIA
DEPARTAMENTO NACIONAL DA PRODUÇÃO MINERAL

VALENÇA
SD.24-V-D-III

39°30' 13°00' — 39°00' 13°00'

S. MIGUEL DAS MATAS
JE-202
Faz. Igreja
JE-201
MQ-14
CONTA MÃO
BR-101
BOMFIM
JE-208
Rio de Dona
CAPÃO
CUNHANGÍ
JE-209
MQ-18
Rio Jequiriçá
MM-104
CAGE
MM-103
MM-105
JE-296
MUTUIPE
JE-295
Faz. S. José
JE-294
Serra Grande
MM-106
JE-216
JE-293
JE-292
Rio Jacio
Faz. Cajazeiro
JE-291
JE-211
MQ-19
MOENDA
Rio Riacho
JE-212
JE-205
JE-206
CONHA
JE-207
MQ-16
NAZARÉ
ARATUIPE
Jequiriçá
MQ-17
Faz. SARAÇURA
Caraçandi
MM-107
MM-108
VALENÇA
MM-109
MM-110
MM-111
MM-112
CAIRU

13°30' 39°30' — 13°30' 39°00'

Base planimétrica preparada a partir de imagem de radar com apoio de mapa topográfico na escala de 1/250.000 do CNG/IBGE.

Executado pelo convênio DNPM CPRM em 1972/73

PROJETO BAHIA

ESCALA – 1/100.000

1km 0 1 2 3 4 5km

CPRM
Agência Salvador

DNPM

MAPA DE CAMINHAMENTO E AMOSTRAGEM

## CONVENÇÕES

Afloramento descrito

Ponto amostrado

Ponto com lâmina delgada

Pontos: 103 a 112
Descritos por:
Moacyr M. Marinho
Marcílio A. Queiroz

Pontos: 201 e 202,....205 a 212,....291 a 296(JE)
Descritos por: José Erasmo de Oliveira
Marcílio A. Queiroz

Pontos: 14, 16 a 19 (MQ)
Descritos por:
Marcílio A. Queiroz
José Erasmo de Oliveira

## CAMINHAMENTO

VEÍCULO

DECLINAÇÃO MAGNÉTICA

NM NV 20°

A declinação magnética cresce anualmente 07'

Desenho- Renato Pereira Souza

MINISTÉRIO DAS MINAS E ENERGIA
DEPARTAMENTO NACIONAL DA PRODUÇÃO MINERAL

JEQUIÉ
SD. 24-V-D-IV

40°30' 13°30' 40°00' 13°30'

ITIRUÇU
LAFAIETE COUTINHO
BATATÃO
MONTE BRANCO
JEQUIÉ
BOAÇU

Faz. Baixo do Maria
Estreac. de Jequiquera
Faz. Rancho dos Flores
Faz. Afoiaia
Faz. Duas Barras
Faz. Barro Preto
Faz. Pedro Redondo
Faz. Boa Vista
BR-116

JE-238
JE-246(a,b)
JE-247
JE-248
JE-249
JE-250
JE-267
JE-268
JE-269
JE-270
JE-271
JE-262
JE-261
JE-260
JE-259
JE-258
JE-257
JE-256
JE-255=P-57
JE-254
JE-253
JE-252
JE-263
JE-264
JE-265
MM-165
MM-164
MM-163
MM-162
MM-161
MM-160
MM-159
MM-158
MM-157
MM-156
MM-155
MM-154
MM-153
MM-152
MM-151(a,b)
MM-1
MM-150
MM-149
MM-148
MM-2
MM-147(b)
MQ-37
MQ-38
MQ-39
MQ-40
MQ-41

14°00' 14°00'
40°30' 40°00'

## CONVENÇÕES

Afloramento descrito

Ponto amostrado

Ponto com lâmina delgada

Pontos: 1 e 2, 147(b) a 165(mm)
Descritos por:
Moacyr M. Marinho
Marcílio A. Queiroz

Pontos: 238, 246 a 250, 252 a 265, 267 a 271(JE)
Descritos por:
José Erosmo de Oliveira
Marcílio A. Queiroz

Pontos: 37 a 41 (MQ)
Descritos por:
Marcílio A. Queiroz
José Erosmo de Oliveira

Ponto: 57 (EP)
Descrito por:
Emanuel P. Barbosa
José Torres

## CAMINHAMENTO

VEÍCULO

DECLINAÇÃO MAGNÉTICA

N M N V
20°

A declinação magnética cresce anualmente 07'

Base planimétrica preparada a partir de imagem de radar, com apoio de fotos aéreas verticais e mapa topográfico na escala de 1/250.000 do CNG IBGE.

## PROJETO BAHIA

ESCALA — 1/100.000

1km 0 1 2 3 4 5km

Executado pelo convênio DNPM CPRM em 1972/73

CPRM Agência Salvador — DNPM

## MAPA DE CAMINHAMENTO E AMOSTRAGEM

Desenho:

MINISTÉRIO DAS MINAS E ENERGIA
DEPARTAMENTO NACIONAL DA PRODUÇÃO MINERAL

JAGUAQUARA
SD. 24 – V – D – V

40°00' 13°30' 39°30' 13°30'

JE-272
MQ-8
JE-184
JE-185
JAGUAQUARA
Faz. Cedro
JE-237
Faz. Rio Branco
JE-236
TEIJUNA
MQ-30
MQ-31
Faz. Rcho de Caro
JE-235
JE-234
Faz. Cassarinho
MQ-29
JE-233
Faz. Beija Flor
MQ-28
ITIUBA
JE-232
JE-231
Faz. Ouro-Fino
JE-230
Faz. Nova Vida
Faz. Bela Vista
MQ-27
Faz. Itália
JE-229
Faz. Baixiaba
Apuarema
JE-226
Faz. Papagaio
Faz. Boa Vista
JE-227
ITAIBÓ
MQ-26
Faz. Sta. Maria
Faz. Sete voltas
ILHA FORMOSA
JE-284
Rio Prado
Rio Jequitinhonha
PALMEIRAS
(Aldeia Indígena)
ITAMARI
Faz. São Jorge
JE-224
Faz. Bolívia
Faz. Paraíso
JE-223
Faz. Bom Jardim
JE-222
NOVA IBIÁ
JE-221
Faz. Planalto
LAGE DE BANHO
JE-220
Faz. Itacema
MQ-24
JE-219
PAÚ
Rio Gavião
MM-124
Faz. Boa Amizade
Faz. São Jorge
MQ-25
JE-225(a,b)
MM-125
MM-126
ALGODÃO
MM-12
MM-147(b)
MM-146
MM-145
MM-3
MM-144(a,b)
14°00' 40°00' 14°00' 39°30'

Base planimétrica preparada a partir de imagem de radar, com apoio de mapa topográfico na escala de 1/250.000 do CNG/IBGE.

PROJETO BAHIA

ESCALA 1/100.000

1km 0 1 2 3 4 5km

Executado pelo convênio DNPM-CPRM em 72/73

CPRM DNPM

AGÊNCIA SALVADOR

MAPA DE CAMINHAMENTO E AMOSTRAGEM

## CONVENÇÕES

Afloramento descrito

Ponto amostrado

Ponto com lamina delgada

Pontos 3, 124 a 127, 144 a 147(a)(MM)
Descritos por:
Moacyr M Marinho
Marcílio A. Queiroz

Pontos: 184, 185, 219 a 227, 229 a 237, 272 e 284 (JE)
Descritos por:
José Erasmo de Oliveira
Marcílio A. Queiroz

Pontos: 8, 24 a 31 (MQ)
Descritos por:
Marcílio A. de Queiroz
José Erasmo de Oliveira

## CAMINHAMENTO

VEÍCULO

DECLINAÇÃO MAGNÉTICA

NM NV 20°

A declinação magnética cresce anualmente 07'

DES.

MINISTÉRIO DAS MINAS E ENERGIA
DEPARTAMENTO NACIONAL DA PRODUÇÃO MINERAL

ITUBERÁ
SD.24-V-D-VI

35°30' 13°30' 39°00' 13°30'

BURIETA
MQ-20
TEOLÂNDIA
JE-213 (a,b)
WENCESLAU GUIMARÃES
JE-214
JE-215
MM-122
JE-285
GANDU
MM-123
JE-286
FAZ. BOA SORTE
FAZ. ALIANÇA
JE-287
JE-288
FAZ. REUNIDAS CACHOEIRA SÊCA
JE-289
JE-290
MM-121
MM-120
MM-119
PIRAÍ DO NORTE
MM-118
MM-117
MM-116
MM-115
ITUBERÁ
MQ-21
FAZ. TRÊS PANCADAS
JE-216
IGRAPIUNA
FAZ. PRINCESA
PINARÉ
JE-217
ILHA DAS FLÔRES
JE-218
CAMAMU
MQ-22
ACARAÍ
CAMURUGI
MM-113
TAPEROÁ
NILO PEÇANHA
MM-114

14°00' 39°30' 14°00' 39°00'

Base planimétrica preparada à partir de imagem de radar, com apoio de mapa topográfico na escala/ de 1/250.000 do CNG-IBGE.

PROJETO BAHIA

ESCALA — 1/100.000

1km 0 1 2 3 4 5km

Executado pelo convênio DNPM CPRM em 1972/73

CPRM
Agência Salvador

DNPM

MAPA DE CAMINHAMENTO E AMOSTRAGEM

## CONVENÇÕES

Afloramento descrito

Ponto amostrado

Ponto com lâmina delgada

Pontos: 113 a 123 (MM)
Descritos por:
Moacyr M. Marinho
Marcílio A. Queiroz

Pontos: 213(a,b) a 218, 285 a 290 (JE)
Descritos por:
José Erasmo de Oliveira
Marcílio A. Queiroz

Pontos: 20 a 22 (MQ)
Descritos por:
Marcílio A. Queiroz
José Erasmo de Oliveira

CAMINHAMENTO

Veículo

DECLINAÇÃO MAGNÉTICA

NM NV
20°

A declinação magnética cresce anualmente 07'

DES: HÉLIO A. BRANDÃO

MINISTÉRIO DAS MINAS E ENERGIA
DEPARTAMENTO NACIONAL DA PRODUÇÃO MINERAL

BOA NOVA
SD.24-Y-B-I

40°30' 14°00' 40°00' 14°00'

JE-266
AP-230
AP-229
AP-228
AP-227
AP-226
AP-225
AP-223
AP-232
AP-233
AP-240
AP-239
AP-238
AP-237
AP-236
AP-235
MM-171
MM-170
MM-169
MM-168
MM-167
MM-166
MM-173
MM-174
MM-175(a)
MM-175(b)
MM-176
MM-177
MM-179(a)
MM-179(b)
MM-179(c)
MM-180
MM-181
MM-182
MM-183
MM-184
MM-185
MM-186
BR-116
BR-135
BOA NOVA
ITAJI
Rio das Contas

14°30' 40°30' 14°30' 40°00'

Base planimétrica preparada a partir de imagem de radar com apoio de mapa topográfico na escala 1:250.000 do DSG-IBGE

Executado pelo convênio DNPM-CPRM em 1972/73

CPRM DNPM

Arquivo Salvador

## MAPA DE CAMINHAMENTO E AMOSTRAGEM

PROJETO BAHIA

ESCALA 1:100.000

1Km 0 1 2 3 4 5Km

## CONVENÇÕES

Afloramento descrito

Ponto amostrado

Ponto com lâmina delgada

Pontos 166 a 171, 173 a 186 (MM)
Descritos por:
Moacyr Moura Marinho
Marcílio A. Queiroz

Ponto: 266 (JE)
Descrito por:
José Erasmo de Oliveira

Pontos 223 a 233, 235 a 240 (AP)
Descritos por:
Augusto J. Pedreira
Antônio Augusto F. Araujo

## CAMINHAMENTO

Veículo

DECLINAÇÃO MAGNÉTICA

NM NV 20°

A declinação magnética cresce anualmente 07'

DES. Edvaldo L. Mota

MINISTÉRIO DAS MINAS E ENERGIA
DEPARTAMENTO NACIONAL DA PRODUÇÃO MINERAL

IPIAÚ
SD.24-Y-B-II

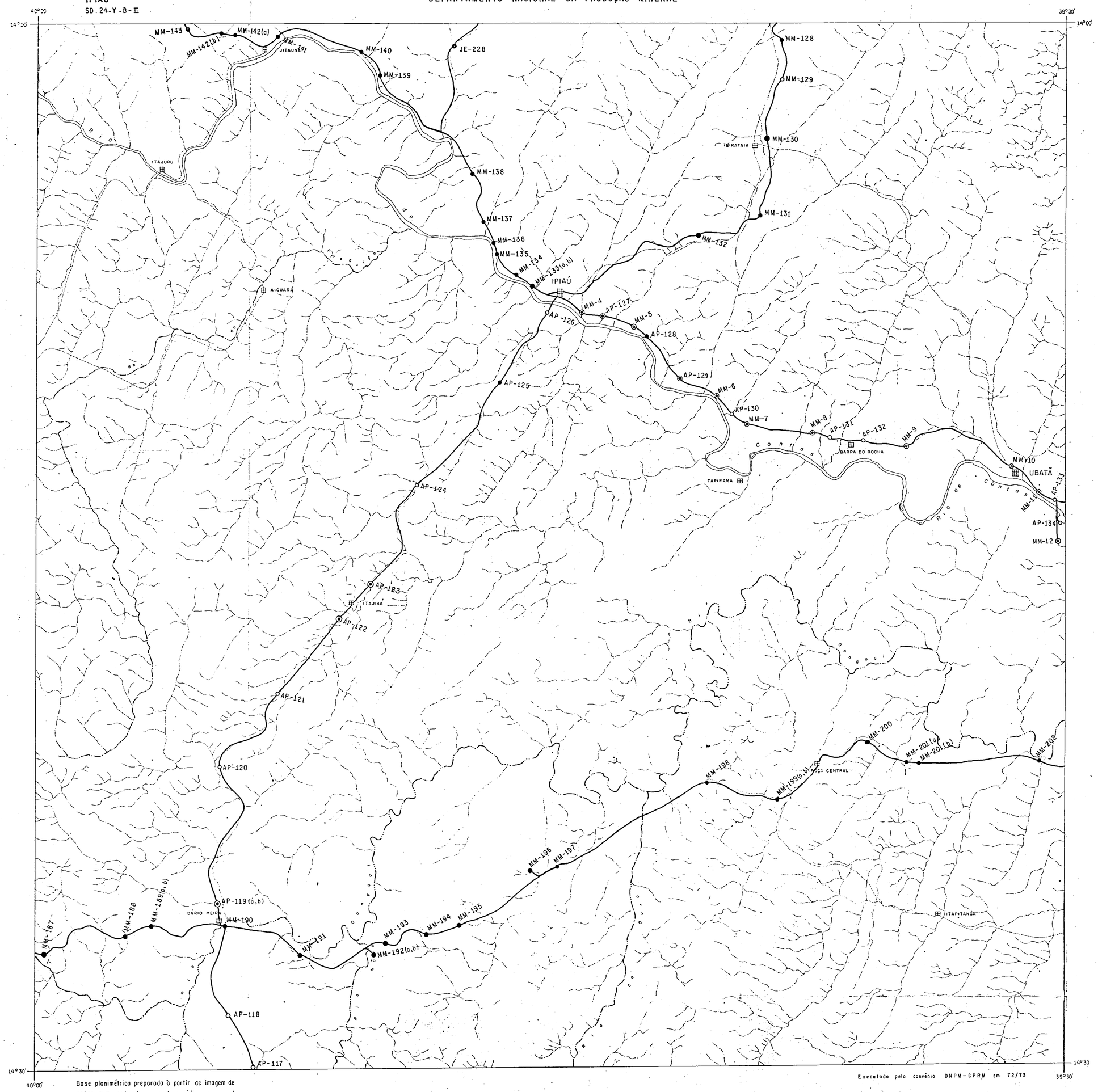


Base planimétrica preparada à partir de imagem de radar, com apoio de mapa topográfico na escala 1/250.000 do CNG/IBGE.

PROJETO BAHIA

ESCALA 1/100.000

1km 0 1 2 3 4 5km

Executado pelo convênio DNPM-CPRM em 72/73

CPRM Agência Salvador

DNPM

MAPA DE CAMINHAMENTO E AMOSTRAGEM

## CONVENÇÕES

Afloramento descrito

Ponto amostrado

Ponto com lâmina delgada

Pontos 4 a 12, 128 a 143, 187 a 202 (MM)
Descritos por:
Moacyr M. Marinho
Marcílio A. Queiroz

Pontos 117 a 132 (AP)
Descritos por:
Augusto J. Pedreira
Antonio Augusto F. Araujo

## CAMINHAMENTO

Veículo

DECLINAÇÃO MAGNÉTICA

NM NV
20°

A declinação magnética cresce anualmente 07'

MINISTÉRIO DAS MINAS E ENERGIA
DEPARTAMENTO NACIONAL DA PRODUÇÃO MINERAL

UBAITABA
SD. 24-Y-B-III

39°30' 14°00' 39°00' 14°00'

MQ-23
AP-148
AP-149
AP-150
AP-151
AP-152
AP-153
AP-154
AP-176
AP-177
AP-135
MM-13
MM-14
AP-136
AP-137
MM-15 (a,b)
MM-203
MM-204
MM-205
MM-16
MM-17
MM-18
MM-19
AP-138
AP-139
AP-140
AP-141
MM-20(a)
MM-20(b)
AP-142
MM-20(c)
AP-143
AP-144
MM-21
MM-22
AP-145
AP-146
AP-146
TAPUIÁ
MARAÚ
IBIAÇU
UBAITABA
AURELINO LEAL
GONSOGI
LAJE DO BANCO
TABOQUINHAS
Rio Anaranduba ou Boa Vista
Rio Pitinga
Rio Contas

14°30' 39°30' 39°00' 14°30'

Base planimétrica preparada à partir de imagem de radar com apoio de mapa topográfico na escala 1/250.000 do CNG-IBGE.

Executado pelo convenio DNPM-CPRM em 72/73

## CONVENÇÕES

Afloramento descrito

Ponto amostrado

Ponto com lâmina delgada

Pontos 13 a 22, 203 a 205 (MM)
Descritos por:
Moacyr M. Marinho
Marcilio A. Queiroz

Ponto: 23 (MQ)
Descritos por:
Marcílio A. Queiroz
Moacyr M. Marinho

Pontos 135 a 154, 176 e 177 (AP)
Descritos por:
Augusto J. Pedreira
Antonio Augusto F. Araújo

## CAMINHAMENTO

Veículo

DECLINAÇÃO MAGNÉTICA
NM NV
20°
A declinação magnética cresce anualmente 07'

PROJETO BAHIA
ESCALA 1/100.000
1km 0 1 2 3 4 5km

CPRM DNPM
AGÊNCIA SALVADOR
MAPA DE CAMINHAMENTO E AMOSTRAGEM

DES. Renato Lima

MINISTÉRIO DAS MINAS E ENERGIA
DEPARTAMENTO NACIONAL DA PRODUÇÃO MINERAL

POÇÕES
SD-24-Y-B-IV

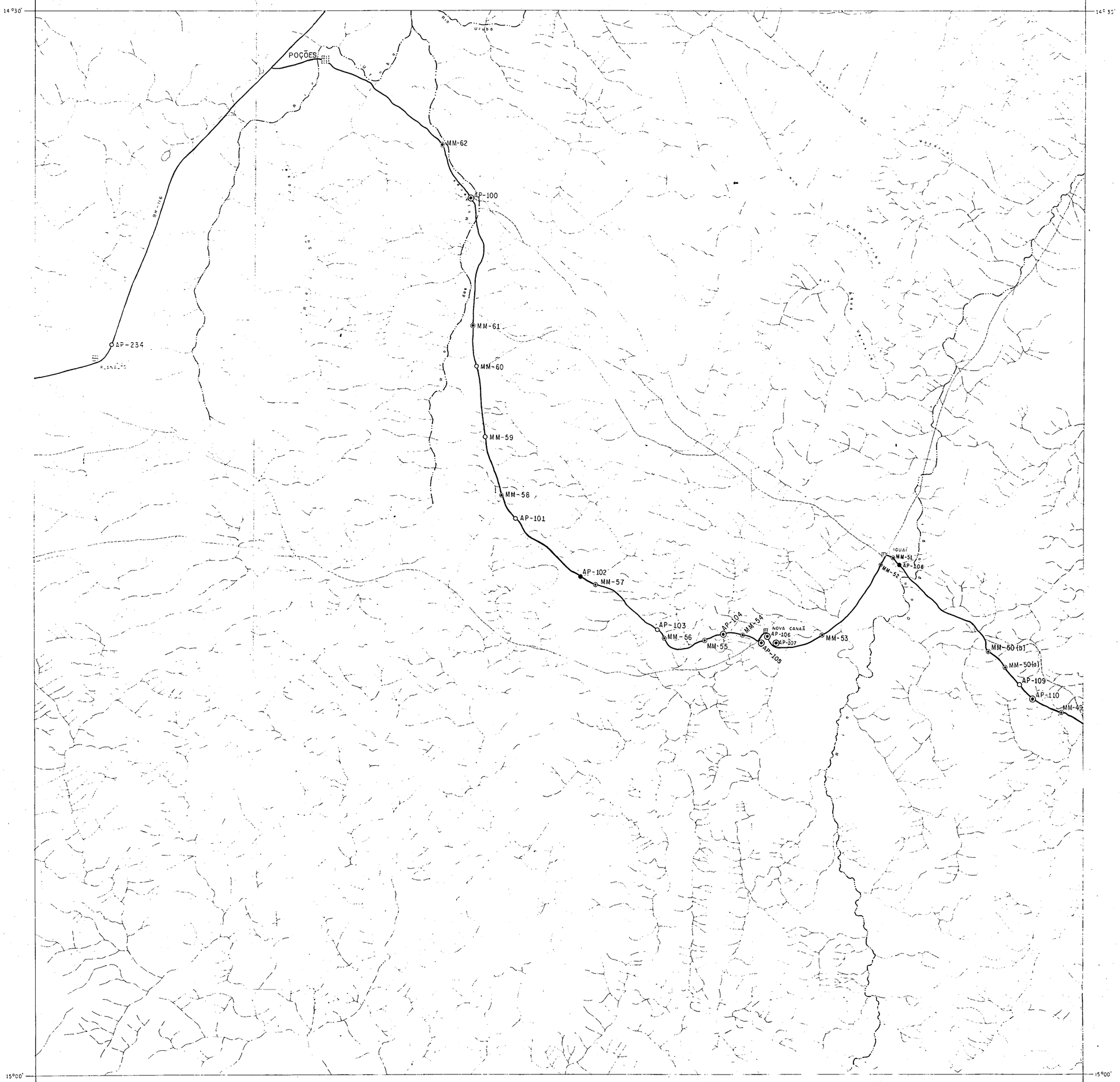


## CONVENÇÕES

Afloramento descrito

Ponto com lâmina delgada

Pontos 100 a 110, 234 (AP)
Descritos por:
Augusto J. Pedreira
Antonio Augusto F. Araujo

Pontos 49 a 62 (MM)
Descritos por:
Moacir M. Morinho
Marcílio A. Queiroz

## CAMINHAMENTO

Veículo

DECLINAÇÃO MAGNÉTICA

N M N V 20°

A declinação magnética cresce anualmente 07'

Base planimétrica preparada à partir de imagem de radar com apoio de mapa topográfico na escala de 1/250.000 do CNG-IBGE.

PROJETO BAHIA

ESCALA 1:100.000

1 0 1 2 3 4 5km

Executado pelo convenio DNPM-CPRM em 1972/73

CPRM
AGÊNCIA SALVADOR

DNPM

MAPA DE CAMINHAMENTO E AMOSTRGEM

DES. Renato P. Souza.

MINISTÉRIO DAS MINAS E ENERGIA
DEPARTAMENTO NACIONAL DA PRODUÇÃO MINERAL

IBICARAÍ
SD. 24 - Y - B - V

40°00' 14°30' 39°30' 14°30'

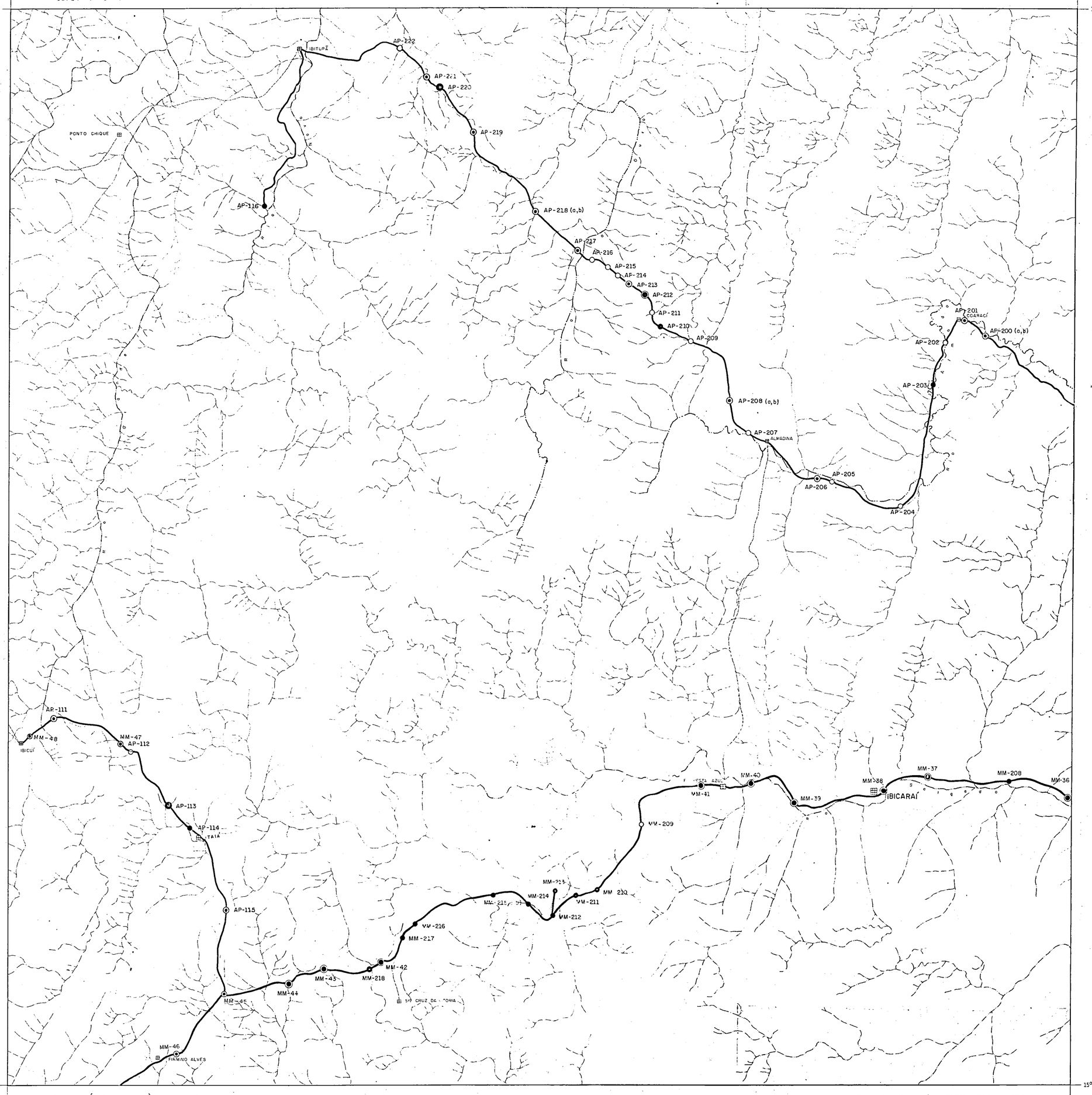


15°00' 15°00'
40°00' 39°30'

Base planimétrica preparada a partir de imagem de radar com apoio de mapa topográfico na escala 1:250.000 do CNG-IBGE

PROJETO BAHIA

ESCALA 1:100.000

1 Km 0 1 2 3 4 5 Km

Executado pelo convênio DNPM-CPRM em 1972

CPRM Agência Salvador DNPM

MAPA DE CAMINHAMENTO E AMOSTRAGEM

## CONVENÇÕES

Afloramento descrito

Ponto amostrado

Ponto com lâmina delgada

Pontos 36 a 48, 208 a 218 (MM)
Descritos por:
Maacyr Moura Marinho
Marcílio A. Queiroz
Lawrence V. Blade

Pontos 111 a 116, 199 a 222 (AP)
Descritos por:
Augusto J. Pedreira
Antônio Augusto F. Araujo

## CAMINHAMENTO

Veículo

DECLINAÇÃO MAGNÉTICA
N.M. N.V. 20°

A declinação magnética cresce anualmente 07'

DES. Edvaldo L. Mota

MINISTÉRIO DAS MINAS E ENERGIA
DEPARTAMENTO NACIONAL DA PRODUÇÃO MINERAL

ILHÉUS
SD-24-Y-B-VI

39°30' 14°30' 39°00' 14°30'

AP-178
AP-179
URUCUCA
AP-173
AP-172
AP-174
AP-175
AP-180
AP-171
AP-170
AP-169
AP-181
CASTELO NOVO
URUCUTUCA
RIO DO BRAÇO
AP-168
AP-167
AP-166
AP-165
AP-164
AP-199
AP-198
AP-197
AP-196
AP-195
AP-194
ITAJUIPE
AP-193
AP-182
AP-183
AP-184
AP-185
AP-163
AP-162
LOMANTO JUNIOR
AP-186
AP-155
ITABUNA
AP-156
AP-157
MM-23(a)
MM-23(b)
MM-24(a,b)
AP-158
AP-159
MM-25
AP-160
MM-26(a,b)
AP-161
ILHÉUS
AP-187
MM-28
AP-188
MM-30(a,b)
MM-29
MM-206
MM-31
MM-32
MM-207
MM-34
MM-35
AP-189
AP-190
ITAPÉ
AP-191
AP-192
BUERAREMA
MM-27
OLIVENÇA

15°00' 39°30' 15°00' 39°00'

Base planimétrica preparada a partir de imagem de radar com apoio de mapa topográfico na escala 1/250.000 do CNG-IBGE.

Executado pelo convenio DNPM-CPRM em 72/73

PROJETO BAHIA

ESCALA 1/100.000

1km 0 1 2 3 4 5km

CPRM DNPM

AGENCIA SALVADOR

MAPA DE CAMINHAMENTO E AMOSTRAGEM

## CONVENÇÕES

Afloramento descrito

Ponto amostrado

Ponto com lâmina delgada

Pontos 23 a 35, 206, 207 (MM)
Descritos por:
Moacyr M. Marinho
Marcílio A. Queiroz
Lawrence V. Blade

Pontos 155 a 175, 178 a 199 (AP)
Descritos por:
Augusto J. Pedreira
Antonio Augusto F. Araujo

## CAMINHAMENTO

Veículo

DECLINAÇÃO MAGNÉTICA

N M N V 20°

A declinação magnética cresce anualmente 07'