ANNEXES X ENVELOPES

ANEXOS X PASTAS

CONTENTS

CONTEÚDO

ANNEXES ANEXOS	ENVELOPES PASTAS
1.1/1.2/2.1/2.2/2.3/3.2/3.3	2A
3.4/3.10	2B
3.11/3.16	2C
3.17/3.23	2D
3.24/3.26; 4.1/4.3	2E
3.1	2F
8.1	3A
7.1/7.8	3B
Composite logs - 1/7	3C
Composite logs - 8/14	3D
Composite logs - 15/21	3E
Composite logs - 22/28	3F
Composite logs - 29/33	3G
Composite logs - 34/39	3H
Composite logs - 40/44	3I
Geophysical logs - 1/9	3J
Geophysical logs - 10/18	3K
Geophysical logs - 19/27	3L
Geophysical logs - 28/34	3M
Geophysical logs - 35/44	3N
Phase II Program (Annexes I,II)	6A

PRM - PETROBRAS
ARQUIVO TÉCNICO
Relatório n.º 2025-I-S
N.º de Volumes: 6+24 V: 6-A
PAL-OD624 anexos
148593

I96

REPÚBLICA POPULAR DE MOÇAMBIQUE

GABINETE DO SECRETÁRIO DE ESTADO DO CARVÃO E HIDROCARBONETOS – GSECHI

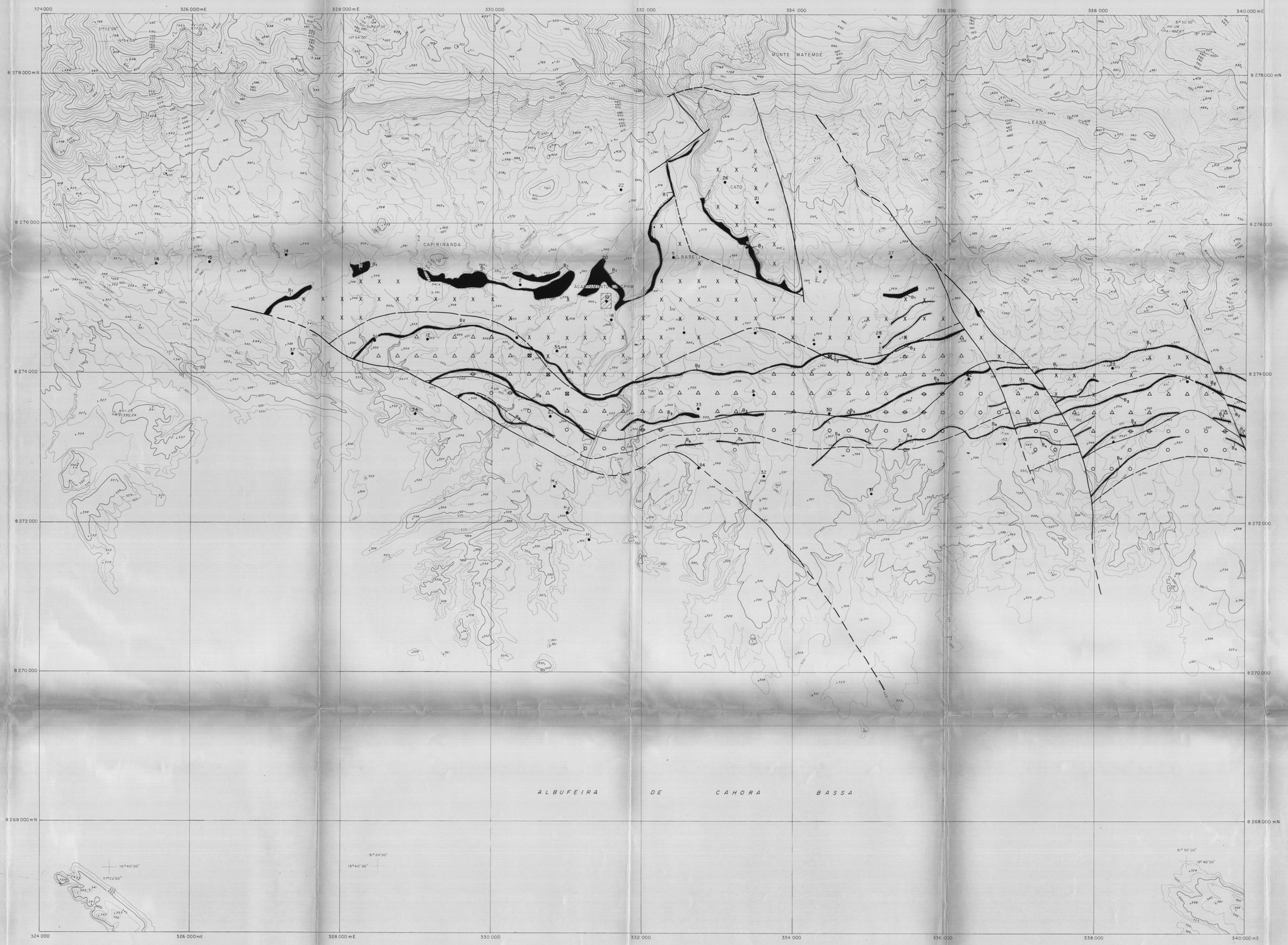

Convenções
Legend

- FALHA / *FAULT*
- FALHA PROVÁVEL / *PROBABLE FAULT*
- 28 — FURO EXECUTADO / *EXECUTED DDH*
- H_1 — FURO HIDROGEOLÓGICO / *HYDROGEOLOGICAL DDH*
- LINHA DE AFLORAMENTO DA CAMADA DE CARVÃO / *COAL SEAM OUTCROP LINE*
- B_1, B_2, B_3 — LINHAS DE ISÓPACAS DA COBERTURA DE 80m DAS CAMADAS DE CARVÃO / *80m OVERBURDEN ISOPACH LINES OF COAL SEAMS*
- FUROS PROPOSTOS / *PROGRAMMED BOREHOLES*
  - X — CAMADA B_1 / *COAL SEAM B_1*
  - △ — CAMADA B_2 / *COAL SEAM B_2*
  - ○ — CAMADA B_3 / *COAL SEAM B_3*
  - ⊠ — CAMADAS B_1 E B_2 / *COAL SEAMS B_1 AND B_2*
  - ⊖ — CAMADAS B_2 E B_3 / *COAL SEAMS B_2 AND B_3*

Restituição: Aerofotogrametrica
Aerophotogrammetric map compilation
Aerolevantamento – Escala 1:30.000 – 1958/1960
Aerophotographs – Scale 1:30.000 – 1958/1960
Projeção: UTM – Meridiano Central 33°
Projection: UTM – Central Meridian
Elipsóide de Clarke 1866
Clarke's Ellipsoid
Equidistância das Curvas de Nível
Contour Interval
320m a/to 330m 5m
330m a/to 500m 10m
500m a/to 1000m 20m
Executor: COMPANHIA DE PESQUISA DE RECURSOS MINERAIS – CPRM
Prepared by: CENTRO DE CARTOGRAFIA – CECAR – 1983

Localização da Folha
Map Location

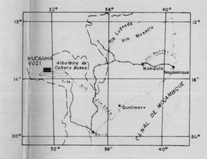

PROGRAMA MUCANHA-VUZI

MUCANHA-VUZI PROGRAM

ESCALA 1:20.000
Scale

1983

Articulação das Folhas e Situação da Área do Projeto/Index
Map Showing the Project Area

Folha nº 491 – CARINDE
Sheet
SD – 36
I – III – NE

DECLINAÇÃO MAGNÉTICA
MAGNETIC DECLINATION

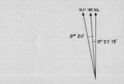

COMPANHIA DE PESQUISA DE RECURSOS MINERAIS
CPRM

PROGRAMA MUCANHA – VUZI
MUCANHA – VUZI PROGRAM

PLANO DE SONDAGEM DETALHADO BLOCO BOHOZI
PROPOSED DETAILED DRILLING PLAN BOHOZI BLOCK

ANNEX I

1100 – 08 – 521 ①

REPÚBLICA POPULAR DE MOÇAMBIQUE

GABINETE DO SECRETÁRIO DE ESTADO DO CARVÃO E HIDROCARBONETOS - GSECHI

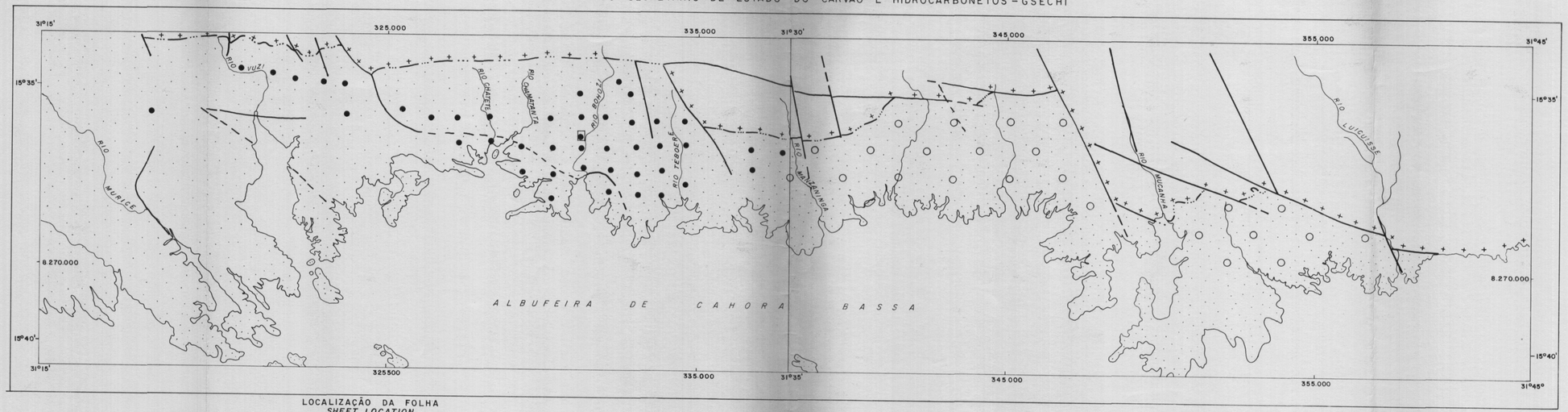

LOCALIZAÇÃO DA FOLHA
SHEET LOCATION

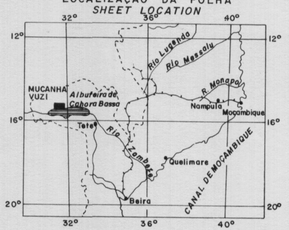

PROGRAMA MUCANHA - VUZI

MUCANHA - VUZI PROGRAM

ESCALA / *SCALE* 1 :100.000 / *1.100,000*

1000 0 1000 2000 3000 4000 5000 m

1983

Articulação das Folhas e Situação da Área do Projeto
Index Showing the Project Area

	453	454	
490	491	492	493
	528	529	

ÁREA PESQUISADA

ÁREA PROPOSTA

DECLINAÇÃO MAGNÉTICA
MAGNETIC DECLINATION

1/7/1982

NM NG NQ

9°20' 0°27'13"

LEGENDA
LEGEND

SISTEMA KARROO E DEPÓSITOS DE COBERTURA
KARROO SYSTEM AND COVER DEPOSITS

EMBASAMENTO
BASEMENT

FALHA
FAULT

CONTATO APROXIMADO
CONTACT, APPROXIMATELY LOCATED

FURO DE SONDA
DDH

FURO DE SONDA PROGRAMADO
DDH PROGRAMMED

DRENAGEM
DRAINAGE

ACAMPAMENTO
CAMP

Companhia de Pesquisa de Recursos Minerais

PROGRAMA MUCANHA - VUZI
MUCANHA - VUZI PROGRAM

PLANO DE SONDAGEM ÁREA MANZANINGA - MUCANHA
DRILLING EXPLORATION PLAN MANZANINGA - MUCANHA AREA

ANNEX II