MINISTÉRIO DAS MINAS E ENERGIA

DEPARTAMENTO NACIONAL DA PRODUÇÃO MINERAL

CONVÊNIO DNPM – CPRM

PROJETO CARVÃO NO ALTO SOLIMÕES

RELATÓRIO FINAL

VOLUME II

Perfis Compostos

Raimundo Geraldo Nobre Maia
Hélio Kock Godoy
Humberto Sabro Yamaguti
Paulo Armando de Moura
Fernando Sérgio Ferreira da Costa
Miguel Arcanjo de Holanda
José de Alencar Costa

PHL 13658

SUREMI
SEDITE
CPRM 557-96
ARQUIVO TÉCNICO
Relatório n.º 666 – S
N.º de Volumes: 11 V.: 2
OSTENSIVO

COMPANHIA DE PESQUISA DE RECURSOS MINERAIS

DIRETORIA DA ÁREA DE PESQUISA

– SUREMI –

SUREG/MA – DEPEM/DIPROE

1977

PROJETO CARVÃO NO ALTO SOLIMÕES

RELATÓRIO FINAL

Equipe Executora: *Raimundo Geraldo Nobre Maia*
Hélio Koch Godoy
Humberto Sabro Yamaguti
Paulo Armando de Moura
Fernando Sérgio Ferreira da Costa
Miguel Arcanjo de Holanda
José de Alencar Costa

Colaboração Especial: *Giácomo Liberatore*
Gilberto Emílio Ramgrab
João Orestes S. Santos
José Farias de Oliveira

Supervisão Técnica: *Antônio Michel Aboarrage*
Raif César da Cunha Lima
Amadeu Paiva Santos
Valter Alvaregnga Barradas

PERFIL COMPOSTO

CPRM

PROJETO: CARVÃO NO ALTO SOLIMÕES
FURO: 1AS-1-AM COTA: 74,00 m
COORDENADAS: 04°22'S/70°01'W
LOCALIZAÇÃO: BENJAMIN CONSTANT (RIO JAVARI)
MUNICÍPIO: BENJAMIN CONSTANT ESTADO: AM

EQUIPAMENTO DE PERFILAGEM

MARCA: MOUNT SOPRIS
MODELO: 3.000 Nº: 1
Nº PADRÃO: 3.000 VALOR: 3.400 CPS
Nº SONDA: 1A
COMPR.: 140,6 cm DIÂM.: 3 cm
FATOR K: 4,77x10^-6 TEMPO MORTO: 6,8

EQUIPAMENTO DE PERFURAÇÃO

MARCA: BBS-17 TIPO: ROT. DIAMANTE

	RAIOS GAMA	SP–R
Data	03.05.75	03.05.75
Origem Medida	SUPERFÍCIE	SUPERFÍCIE
Primeira Leitura	284,50 m	266,00 m
Última Leitura	1,20 m	8,00 m
Metragem Perfilada	283,30 m	258,00 m
Profundidade do Furo	283,00 m	283,00 m
Profundidade Alcançada	284,50 m	266,00 m
Revestimento		
Revestimento		
Broca ou Coroa	NWG (De 0,00 até p.final)	
Broca ou Coroa		
Nível do Fluido	8,00 m	8,00 m
Tempo de Operação	04:00 hs	04:00 hs
Observador		
Observador CPRM	NORMANDO TELMO DE LIMA LINS	
Operador	JOSÉ DE OLIVEIRA LIMA	

ESCALA DE SENSIBILIDADE

RAIOS GAMA	DE	ATÉ	TC ou %PE	Velocidade de Registro
5 cps	284,50	244,50 m	4	5 m/min
10 cps	244,50	1,20 m	4	5 m/min
cps		m		m/min
cps		m		m/min
cps		m		m/min
cps		m		m/min
cps		m		m/min
cps		m		m/min

POTENCIAL EXPONTÂNEO: 5 Mv/Div.
RESISTÊNCIA: 2 Ohms/Div.
ESCALA DE PROFUNDIDADE: 1:100

LAMA: BENTONÍTICA, DENSIDADE 9 lb/gal., VISCOSIDADE 40 s., pH 8

OBSERVAÇÕES: Perfil Gama de 284,50 a 245,00 m, corrido com o equipamento M.S. 2.000 devido pane na unidade Gama do M.S. 3.000.

CONVENÇÕES: LINHITO; ARGILA OU ARGILITO; SILTE OU SILTITO; AREIA OU ARENITO; CONGLOMERADO; CALCÁRIO; ROCHA METAMÓRFICA; ROCHA ÍGNEA.

ELABORADO POR:
ELÁDIO ANTONIO NUNES SANTANA

PROFUNDIDADE FINAL: 283,00 m

PERFIL COMPOSTO

POÇO Nº 1-RP-2D

PETROBRAS

POÇO	1-RP-2D
CAMPO	BACIA DE SANTOS
COORDENADAS	24°54'S 43°51'W
LOCALIZAÇÃO	BACIA DE SANTOS
MUNICÍPIO	ANGRA DOS REIS
ESTADO	RJ

EQUIPAMENTO DE PERFURAÇÃO

SONDA	SONDA DE PERFURAÇÃO
PROPRIETÁRIO	PETROBRAS
Nº SONDA	25
TIPO	SEMI-SUBMERSÍVEL
CAPACIDADE	1.500 m

EQUIPAMENTO DE REPESCAGEM

SONDA	SONDA DE REPESCAGEM
PROPRIETÁRIO	PETROBRAS
Nº SONDA	30
TIPO	SEMI-SUBMERSÍVEL
CAPACIDADE	1.500 m

ESCALA DE REVESTIMENTO

Nº	Ø (")	Ø (mm)	Sapata (m)	Profundidade (m)
1	30"	762	0	0
2	20"	508	0	0
3	13 3/8"	340	0	0
4	9 5/8"	244	0	0
5	7"	178	0	0
6	5"	127	0	0

Profundidade Final	0 m
Data de Início	00/00/0000
Data de Término	00/00/0000

Fluido de Perfuração	Água do Mar
Densidade do Fluido	1,03 g/cm³
Viscosidade	40 s
pH	8,5
Perda de Fluido	0 cm³/30 min
Teor de Sólidos	0 %
Teor de Areia	0 %
Teor de Cloretos	0 mg/L
Teor de Cálcio	0 mg/L
Teor de Magnésio	0 mg/L
Teor de Potássio	0 mg/L
Teor de Sódio	0 mg/L
Teor de Enxofre	0 mg/L
Teor de Ferro	0 mg/L
Teor de Manganês	0 mg/L
Teor de Zinco	0 mg/L
Teor de Chumbo	0 mg/L
Teor de Cobre	0 mg/L
Teor de Níquel	0 mg/L
Teor de Cromo	0 mg/L
Teor de Vanádio	0 mg/L
Teor de Molibdênio	0 mg/L
Teor de Tungstênio	0 mg/L
Teor de Cobalto	0 mg/L
Teor de Titânio	0 mg/L
Teor de Zircônio	0 mg/L
Teor de Nióbio	0 mg/L
Teor de Tântalo	0 mg/L
Teor de Háfnio	0 mg/L
Teor de Tório	0 mg/L
Teor de Urânio	0 mg/L
Teor de Plutônio	0 mg/L
Teor de Amerício	0 mg/L
Teor de Cúrio	0 mg/L
Teor de Berquélio	0 mg/L
Teor de Califórnio	0 mg/L
Teor de Einstênio	0 mg/L
Teor de Férmio	0 mg/L
Teor de Mendelévio	0 mg/L
Teor de Nobélio	0 mg/L
Teor de Laurêncio	0 mg/L
Teor de Rutherfórdio	0 mg/L
Teor de Dúbnio	0 mg/L
Teor de Seabórgio	0 mg/L
Teor de Bóhrio	0 mg/L
Teor de Hássio	0 mg/L
Teor de Meitnério	0 mg/L
Teor de Darmstádtio	0 mg/L
Teor de Roentgênio	0 mg/L
Teor de Copernício	0 mg/L
Teor de Nihônio	0 mg/L
Teor de Fleróvio	0 mg/L
Teor de Moscóvio	0 mg/L
Teor de Livermório	0 mg/L
Teor de Tenessino	0 mg/L
Teor de Oganessônio	0 mg/L

LEGENDA: SEDIMENTOS PRINCIPAIS: FORMAÇÕES DE 0 A 25 m.

OBSERVAÇÕES: poço interceptou sedimentos marinhos rasos sobre embasamento cristalino.

CONVENÇÕES

CONGLOMERADO	
CALCÁRIO	
ROCHA METAMÓRFICA	
ROCHA ÍGNEA	
ARGILA OU ARGILITO	
AREIA OU ARENITO	
FOLHELHO	

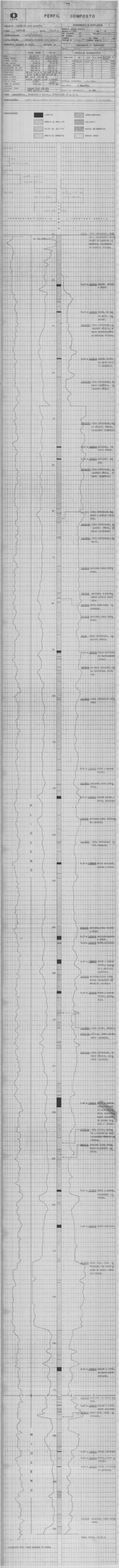

PERFIL COMPOSTO

CPRM

PROJETO	CARVÃO NO ALTO SOLIMÕES
FURO	1AS-3-AM
COTA	75,00 m
COORDENADAS	04°18'S/70°16'W
LOCALIZAÇÃO	PALMARI (RIO JAVARI)
MUNICÍPIO	ATALAIA DO NORTE
ESTADO	AM

EQUIPAMENTO DE PERFILAGEM

MARCA	MOUNT SOPRIS
MODELO	3.000
Nº	1
Nº PADRÃO	3.000
VALOR	3.400 CPS
Nº SONDA	IP
COMPR.	140,4 cm
DIÂM.	3 cm
FATOR K	4,073x10
TEMPO MORTO	7,1

EQUIPAMENTO DE PERFURAÇÃO

MARCA	BBS-45
TIPO	ROT. DIAMANTE

	RAIOS GAMA	SP-R
Data	17.07.75	17.07.75
Origem Medida	SUPERFÍCIE	SUPERFÍCIE
Primeira Leitura	324,50 m	325,00 m
Ultima Leitura	3,40 m	3,90 m
Metragem Perfilada	321,10 m	321,10 m
Profundidade do Furo	337,60 m	337,60 m
Profundidade Alcançada	324,50 m	325,00 m
Revestimento		
Revestimento		
Broca ou Coroa	NWM(0,00 m até p. final)	
Broca ou Coroa		
Nível do Fluído	0,00 m	0,00 m
Tempo de Operação	06:15 hs	06:15 hs
Observador	JOSÉ DE OLIVEIRA LIMA	
Observador CPRM	LUCIANO AMARAL	
Operador	WILLIAM JALES DA SILVA	

ESCALA DE SENSIBILIDADE

RAIOS GAMA	DE	ATÉ	TC ou %PE	Velocidade de Registro
10 cps	324,50	3,40 m	2	5 m/min
cps		m		m/min
cps		m		m/min
cps		m		m/min
cps		m		m/min
cps		m		m/min
cps		m		m/min
cps		m		m/min

POTENCIAL EXPONTÂNEO 5 Mv/Div.

RESISTÊNCIA 2 Ohms/Div.

ESCALA DE PROFUNDIDADE 1:100

LAMA BENTONÍTICA, DENSIDADE 9 lb/gal, VISCOSIDADE 37 s, pH 8.

OBSERVAÇÕES Devido problema de desmoronamento, foram feitas várias tentativas sem êxito, para atingir 325,00 m. Somente após ser feita uma lama apropriada conseguiu-se chegar a tal metragem.

CONVENÇÕES

- LINHITO.
- ARGILA OU ARGILITO.
- SILTE OU SILTITO.
- AREIA OU ARENITO.
- CONGLOMERADO.
- CALCÁRIO.
- ROCHA METAMÓRFICA.
- ROCHA ÍGNEA.

Zero Elét.

PADRÃO = 3.400 CPS

ESC: 500 CPS/DIV.

Zero Elét.

B.G.

ESC: 05 CPS/DIV.

Zero Elét.

PADRÃO SP = 100 Mv.

ESC: 20 Mv/Div.

PADRÃO R = 100 Ohms

ESC: 20 Mv/Div.

CALIBRAÇÃO FINAL

CRONOESTRATIGRAFIA | LITOLOGIA | LITOESTRATIGRAFIA

PERFIL COMPOSTO

CPRM

PROJETO: CARVÃO NO ALTO SOLIMÕES	**EQUIPAMENTO DE PERFILAGEM**
FURO: 1AS-4-AM — COTA: 80,00 m	MARCA: MOUNT SOPRIS
COORDENADAS: 04°12'S/70°34'W	MODELO: 2.000 — Nº 49
LOCALIZAÇÃO: SÃO RAIMUNDO (RIO JAVARI)	Nº PADRÃO: 49 — VALOR: 3.750 CPS
MUNICÍPIO: ATALAIA DO NORTE — ESTADO: AM	Nº SONDA: 49
	COMPR.: 77 cm — DIÂM.: 3 cm
	FATOR K: 4,20x10⁻⁶ — TEMPO MORTO: 10.4
	EQUIPAMENTO DE PERFURAÇÃO
	MARCA: BBS-1 e BBS-45 — TIPO: ROT. DIAMANTE

	RAIOS GAMA	SP–R
Data	12.08.75	13.08.75
Origem Medida	SUPERFÍCIE	SUPERFÍCIE
Primeira Leitura	401,00 m	405,00 m
Ultima Leitura	0,60 m	12,00 m
Metragem Perfilada	400,40 m	393,00 m
Profundidade do Furo	408,90 m	408,90 m
Profundidade Alcançada	401,00 m	405,00 m
Revestimento	HX até 12,20 m	HX até 12,20 m
Revestimento		
Broca ou Coroa	NWM (até 214,25 m)	NWM (até 214,25 m)
Broca ou Coroa	BWM (De 214,25 m até p.final)	
Nivel do Fluido	0,00 m	0,00 m
Tempo de Operação	4:10 hs	5:20 hs
Observador		
Observador CPRM	R. GERALDO MAIA	R. GERALDO MAIA
Operador	WILLIAM JALES	WILLIAM JALES

ESCALA DE SENSIBILIDADE

RAIOS GAMA	DE	ATÉ	TC ou % PE	Velocidade de Registro
5 cps	401,00	0,60 m	4	5 m/min
10 cps	361,00	355 m	4	5 m/min
20 cps	330,00	328 m	4	5 m/min
cps		m		m/min
cps		m		m/min
cps		m		m/min
cps		m		m/min
cps		m		m/min

POTENCIAL EXPONTÂNEO: 10 Mv./Div.

RESISTÊNCIA: 5 Ohms/Div.

ESCALA DE PROFUNDIDADE: 1: 100

LAMA: BENTONÍTICA, DENSIDADE 9.2 lb/gal, VISCOSIDADE 45 s, pH 9.

OBSERVAÇÕES: Escalas: SP 10 Mv/Div., R 5 Ohms/Div. Por motivos inerentes ao equipamento não foi possível o uso de escalas mais sensíveis.

CONVENÇÕES

LINHITO	CONGLOMERADO
ARGILA OU ARGILITO	CALCÁRIO
SILTE OU SILTITO	ROCHA METAMÓRFICA
AREIA OU ARENITO	ROCHA ÍGNEA

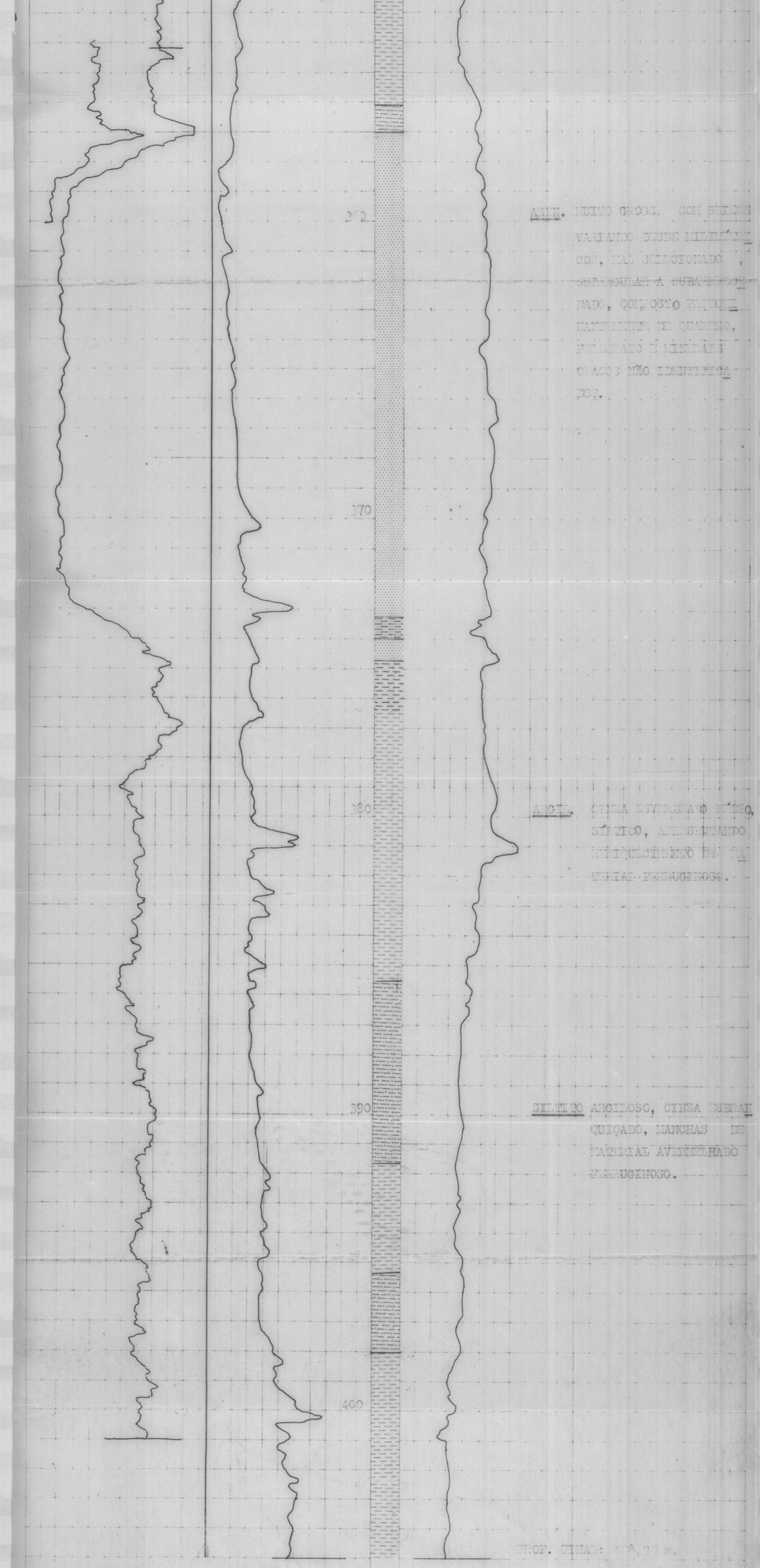

ARN. MUITO GROSSO, COM SEIXOS VARIANDO DESDE MILIMÉTRICOS, MAL SELECIONADO, SUBANGULAR A SUBARREDONDADO, COMPOSTO PRINCIPALMENTE DE QUARTZO, FELDSPATO E MINERAIS OPACOS NÃO IDENTIFICADOS.

ARGL. CINZA ESVERDEADO MÉDIO, SÍLTICO, ARENOSO, CONTENDO MINÚSCULOS FRAGMENTOS DE MATERIAL CARBONOSO.

SILTITO ARGILOSO, CINZA ESVERDEADO, MANCHAS DE MATERIAL AVERMELHADO CARBONOSO.

PROF. TOTAL: 408,00 m.

ELABORADO POR:

CLÁUDIO ANTONIO NUNES SANTANA

PERFIL COMPOSTO

PROJETO: [illegible]
POÇO: [illegible]
COORDENADAS: [illegible]
LOCALIZAÇÃO: [illegible]
MUNICÍPIO: [illegible] ESTADO: [illegible]

EQUIPAMENTO DE PERFILAGEM

Perfilagem nº	1
Data	27/ 1/ 1982
Nº Operação	1
Nº Corrida	1
Profundidade - Driller	1.200 m
Profundidade - Logger	1.198 m
Topo Registrado	1.198 m
Base Registrada	1.000 m

EQUIPAMENTO DE SUPERFÍCIE

Unidade nº	4
Cabo nº	4
Comprimento	1.200 m
Tipo	7 condutores

DADOS DA PERFURAÇÃO

Tipo	Fluido	Densidade	Viscosidade
1ª	[illegible]	[illegible]	[illegible]
2ª	[illegible]	[illegible]	[illegible]
3ª	[illegible]	[illegible]	[illegible]

Fluido	pH	Perda de Fluido	Cake
[illegible]	[illegible]	[illegible]	[illegible]

Temperatura Máx. Registrada	[illegible]
Fonte	[illegible]
Resistividade	[illegible]
Fonte	[illegible]
Densidade	[illegible]
Fonte	[illegible]

OBS: [illegible]

OPERADOR: [illegible]

[illegible]	[illegible]	[illegible]	[illegible]
[illegible]	[illegible]	[illegible]	[illegible]
[illegible]	[illegible]	[illegible]	[illegible]

OBSERVAÇÕES: [illegible]

CALIBRAÇÃO

[illegible]	[illegible]	[illegible]	[illegible]
[illegible]	[illegible]	[illegible]	[illegible]
[illegible]	[illegible]	[illegible]	[illegible]
[illegible]	[illegible]	[illegible]	[illegible]

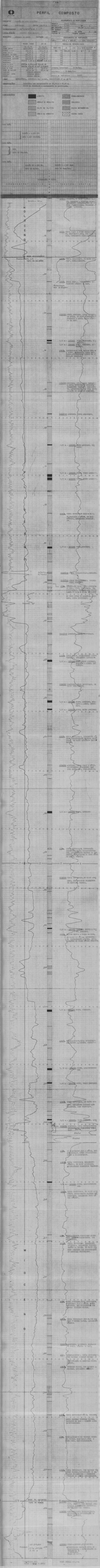

PERFIL COMPOSTO

PROJETO	ESTUDO DE CARVÃO MINERAL
POÇO	SONDAGEM Nº 1 — CTCM-01
COORDENADAS	N 7.521.000 mN — E 0.000 mE
LOCALIZAÇÃO	MUNICÍPIO DE CANDIOTA — RS
MUNICÍPIO	MUNICÍPIO DE CANDIOTA — ESTADO RS

DATUM	SAD 69
ELEVAÇÃO	0,00 m
DATUM VERTICAL	NÍVEL DO MAR
ORIGEM	SUPERFÍCIE
PERFURAÇÃO	0,00 m
REVESTIMENTO	0,00 m
PROFUNDIDADE FINAL	0,00 m
DATA	00/00/0000

EMPRESA	CTCM — CARVÃO MINERAL
SONDA	SONDA Nº 1
PERFURADOR	—
GEÓLOGO	—
TESTEMUNHO	Ø 76,2 mm
REVESTIMENTO	Ø 101,6 mm

ESCALA VERTICAL	1:500
ESCALA HORIZONTAL	1:1.000
ESCALA DE TESTEMUNHOS	1:100

UNIDADE	IDADE	ESPESSURA (m)
HOLOCENO	QUATERNÁRIO	0,00 – 0,00
PLIOCENO	NEÓGENO	0,00 – 0,00
MIOCENO	NEÓGENO	0,00 – 0,00
FORMAÇÃO SERRA GERAL	JURO-CRETÁCEO	0,00 – 0,00
FORMAÇÃO BOTUCATU	JURÁSSICO	0,00 – 0,00
FORMAÇÃO PIRAMBÓIA	TRIÁSSICO	0,00 – 0,00
FORMAÇÃO RIO BONITO	PERMIANO	0,00 – 0,00
FORMAÇÃO PALERMO	PERMIANO	0,00 – 0,00
FORMAÇÃO IRATI	PERMIANO	0,00 – 0,00
FORMAÇÃO ESTRADA NOVA	PERMIANO	0,00 – 0,00
FORMAÇÃO RIO BONITO	PERMIANO	0,00 – 0,00
EMBASAMENTO CRISTALINO	PRÉ-CAMBRIANO	0,00 – 0,00

TOTAL DE CAMADAS	0
CAMADAS DE CARVÃO	0
ESPESSURA TOTAL DE CARVÃO	0,00 m
ESPESSURA MÉDIA DE CARVÃO	0,00 m
MAIOR CAMADA	0,00 m
MENOR CAMADA	0,00 m
PROFUNDIDADE DO TOPO	0,00 m
PROFUNDIDADE DA BASE	0,00 m

TOTAL DE AMOSTRAS	0
AMOSTRAS ANALISADAS	0
AMOSTRAS PENDENTES	0
AMOSTRAS PERDIDAS	0
RECUPERAÇÃO MÉDIA	0,0 %
RECUPERAÇÃO MÍNIMA	0,0 %
RECUPERAÇÃO MÁXIMA	0,0 %
AMOSTRAS < 50 %	0
AMOSTRAS 50 – 80 %	0
AMOSTRAS > 80 %	0

TOTAL DE ANÁLISES	0
ANÁLISES PROXIMAIS	0
ANÁLISES ELEMENTARES	0
ANÁLISES DE ENXOFRE	0
ANÁLISES DE CINZAS	0
ANÁLISES DE VOLÁTEIS	0
ANÁLISES DE UMIDADE	0
PODER CALORÍFICO	0
ANÁLISES PENDENTES	0

TOTAL DE TESTES	0
TESTES DE ABSORÇÃO	0
TESTES DE PERMEABILIDADE	0
TESTES DE PRESSÃO	0
TESTES DE VAZÃO	0
TESTES DE RESISTÊNCIA	0
TESTES DE COMPRESSÃO	0
TESTES DE TRAÇÃO	0
TESTES DE CISALHAMENTO	0
TESTES PENDENTES	0

TOTAL DE PERFURAÇÕES	0
PERFURAÇÕES VERTICAIS	0
PERFURAÇÕES INCLINADAS	0
PERFURAÇÕES HORIZONTAIS	0
PERFURAÇÕES DIRECIONAIS	0
PERFURAÇÕES ABANDONADAS	0
PERFURAÇÕES CONCLUÍDAS	0
PERFURAÇÕES EM ANDAMENTO	0
PERFURAÇÕES PENDENTES	0

TOTAL DE REVESTIMENTOS	0
REVESTIMENTOS CIMENTADOS	0
REVESTIMENTOS NÃO CIMENTADOS	0
REVESTIMENTOS RECUPERADOS	0
REVESTIMENTOS PERDIDOS	0
REVESTIMENTOS PENDENTES	0

TOTAL DE TESTEMUNHOS	0
TESTEMUNHOS RECUPERADOS	0
TESTEMUNHOS PERDIDOS	0
TESTEMUNHOS PENDENTES	0

TOTAL DE AMOSTRAS	0
AMOSTRAS COLETADAS	0
AMOSTRAS ENVIADAS	0
AMOSTRAS RECEBIDAS	0
AMOSTRAS ANALISADAS	0
AMOSTRAS PENDENTES	0
AMOSTRAS PERDIDAS

PERFIL COMPOSTO

POÇO Nº 1-SPS-9-SE (RJS-099) **EQUIPAMENTO DE PERFILAGEM**

CAMPO Corvina **ESTADO** Rio de Janeiro **BASE** Schlumberger **DATA** 17/11/77

CONCESSIONÁRIA Petrobras **UNIDADE** 3 **TIPO** 5700

LOCALIZAÇÃO Bl. Rio das Ostras **SONDA** 1 **CABO** 7

MUNICÍPIO Casimiro de Abreu **ESTADO** RJ **EQUIPAMENTO DE REGISTRO**

REGISTRO Schlumberger **DATA** 17/11/77

	POÇO	BROCA	1ª LC
Data	17/11/77	17/11/77	
Prof. Perf. (m)	1.000,0	1.000,0	
Prof. Lida (m)	1.000,0	1.000,0	
Prof. Registrada (m)	1.000,0	1.000,0	
Prof. Sapata (m)	997,0	997,0	
Densidade (g/cm³)	1,04	1,04	
Viscosidade (s)	40	40	
Pm (ohm-m a °C)	0,60 a 26°C		
Pmf (ohm-m a °C)	0,45 a 26°C		
Pmc (ohm-m a °C)			
Rm @ BHT	0,32 a 50°C	0,32 a 50°C	
Fonte	Cl	Cl	
Tempo de Circ.	3 HORAS	3 HORAS	
Max. Temp. Reg.	50°C	50°C	

OBS: Perfilagem executada com 1 (uma) sonda de Nêutron-Densidade.

ESCALAS			
RAIOS GAMA	0	200	API
CALIPER	6	16	POLEGADAS
RESISTIVIDADE	0,2	2000	OHM-M
POROSIDADE	45	-15	%
DENSIDADE	1,95	2,95	G/CM³
VELOCIDADE	140	40	US/FT

LITOLOGIA E POROSIDADE

	CONGLOMERADO
	CALCÁRIO
	ROCHA METAMÓRFICA
	ROCHA ÍGNEA

OBSERVAÇÕES: Os limites de cor dos arquivos de dados encontram-se em 2 e 3 (uma cartela cada). Os arquivos de dados encontram-se em 4 (uma cartela). Os arquivos de dados encontram-se em 5 (uma cartela).

CORRELAÇÕES

	CONTATO
	BASALTO DO ARRAIAL DO CABO
	BASALTO DO FUNIL
	BASALTO DO CABO FRIO
	ROCHAS METAMÓRFICAS
	ROCHAS ÍGNEAS

FLUIDOS

	ÁGUA
	ÓLEO
	GÁS

PLIOCENO

MIOCENO

PERFIL COMPOSTO

CPRM

PROJETO	CARVÃO NO ALTO SOLIMÕES		
FURO	1AS-8-AM	COTA	71,00 m.
COORDENADAS	04°36'S/70°16'W		
LOCALIZAÇÃO	LADÁRIO (RIO ITACUAÍ)		
MUNICÍPIO	ATALAIA DO NORTE	ESTADO	AM

EQUIPAMENTO DE PERFILAGEM

MARCA: MOUNT SOPRIS
MODELO: 3.000 — Nº: 3
Nº PADRÃO: 3.000 — VALOR: 5.100 CPS
Nº SONDA: 3B
COMPR.: 140 cm — DIÂM.: 3 cm
FATOR K: — TEMPO MORTO:

EQUIPAMENTO DE PERFURAÇÃO

MARCA: BBS-56 — TIPO: ROT. DIAMANTE

	RAIOS GAMA	SP-R
Data	06.09.75	06.09.75
Origem Medida	SUPERFÍCIE	SUPERFÍCIE
Primeira Leitura	368,10 m	368,60 m
Ultima Leitura	1,90 m	34,50 m
Metragem Perfilada	366,20 m	334,10 m
Profundidade do Furo	411,45 m	411,45 m
Profundidade Alcançada	368,10 m	368,60 m
Revestimento	HX(até 28,75 m)	HX(até 28,75 m)
Revestimento		
Broca ou Coroa	NWM(até 218,05m)	NWM(até 218,05m)
Broca ou Coroa	BWM(até p.final)	BWM(até p.final)
Nível do Fluído	4,20 m	4,20 m
Tempo de Operação	02:30 hs	02:30 hs
Observador	LUIZ G.BACURAL	LUIZ G.BACURAL
Observador CPRM	PENIDO STELLA	PENIDO STELLA
Operador	WILLIAM JALES	WILLIAM JALES

ESCALA DE SENSIBILIDADE

RAIOS GAMA	DE	ATÉ	TC ou %PE	Velocidade de Registro
10 cps	368,10	1,90 m	4	5 m/min
cps		m		m/min
cps		m		m/min
cps		m		m/min
cps		m		m/min
cps		m		m/min
cps		m		m/min
cps		m		m/min

POTENCIAL EXPONTÂNEO: 5 Mv/Div.

RESISTÊNCIA: 2 Ohms/Div.

ESCALA DE PROFUNDIDADE: 1:100

LAMA: BENTONÍTICA, DENSIDADE 9.2 lb/gal, VISCOSIDADE 41 s, pH 7.

OBSERVAÇÕES:

CONVENÇÕES

LINHITO. — CONGLOMERADO.
ARGILA OU ARGILITO. — CALCÁRIO.
SILTE OU SILTITO. — ROCHA METAMÓRFICA.
AREIA OU ARENITO. — ROCHA ÍGNEA.

Zero Elet. — PADRÃO = 5.100 CPS — ESC: 10 CPS/DIV.

Zero Elet. — B.G. — ESC: 5 CPS/DIV.

Zero Elet. — CALIBRAÇÃO S.P. — PADRÃO = 100 Mv. — ESC: 20 Mv/DIV. — CALIBRAÇÃO

CALIBRAÇÃO R. — PADRÃO = 100 Ohms — ESC: 20 Ohms/DIV. — FINAL

CRONOESTRATIGRAFIA — LITOLOGIA — LITOESTRATIGRAFIA

-350

0 1 2 3 4 5 6 7 8 9 10 11 12 — 0 1 2 3 4 5 6 7 8 9 10 11 12

ARGILITO SILTICO, CINZA ESVERDEADO, LOCALMENTE MANCHAS VERMELHA FERRUGINOSAS.

-360

escala S.P 5 Mv/div
G. Ray 10 cps/div

escala R.
2 ohms/div

0 1 2 3 4 5 6 7 8 9 10 11 12 — 0 1 2 3 4 5 6 7 8 9 10 11 12

-368,60

0,00m - LINHITO PRETO, ARGILOSO.

ELABORADO POR:
HÉLIO KOCH GODOY

PROF. FINAL: 411,45 m

PERFIL COMPOSTO

CPRM

PROJETO: CARVÃO NO ALTO SOLIMÕES
FURO: 1AS-9-AM — COTA: 73,00 m
COORDENADAS: 04°53'S/70°09'W
LOCALIZAÇÃO: GÊNOVA (RIO ITACUAÍ)
MUNICÍPIO: ATALAIA DO NORTE — ESTADO: AM

EQUIPAMENTO DE PERFILAGEM

MARCA: MOUNT SOPRIS
MODELO: 3.000 — Nº: 3
Nº PADRÃO: 3 — VALOR: 5.100 CPS
Nº SONDA: 3B
COMPR.: 140 cm — DIÂM.: 3 cm
FATOR K: — TEMPO MORTO:

EQUIPAMENTO DE PERFURAÇÃO

MARCA: BBS-17 — TIPO: ROT. DIAMANTE

	RAIOS GAMA	SP-R
Data	24.09.75	24.09.75
Origem Medida	SUPERFÍCIE	SUPERFÍCIE
Primeira Leitura	351,40 m	351,90 m
Ultima Leitura	1,40 m	19,00 m
Metragem Perfilada	350,00 m	332,90 m
Profundidade do Furo	351,90 m	351,90 m
Profundidade Alcançada	351,90 m	351,90 m
Revestimento	HX até 18,30 m	HX até 18,30 m
Revestimento		
Broca ou Coroa	NWM de 0,00 m	até 274,75 m
Broca ou Coroa	BWM de 274,75 m	até p. final
Nível do Fluido	4,20 m	4,20 m
Tempo de Operação	04:00 hs	04:00 hs
Observador		
Observador CPRM	LUIZ GALVÃO BACURAU	
Operador	PENIDO STELLA	

ESCALA DE SENSIBILIDADE

RAIOS GAMA	DE	ATÉ	TC ou %PE	Velocidade de Registro
10 cps	251,90	0,00 m	4	5 m/min
cps		m		m/min
cps		m		m/min
cps		m		m/min
cps		m		m/min
cps		m		m/min
cps		m		m/min
cps		m		m/min

POTENCIAL EXPONTÂNEO: 5 Mv/Div.
RESISTÊNCIA: 2 Ohms/Div.
ESCALA DE PROFUNDIDADE: 1:100

LAMA: BENTONÍTICA, DENSIDADE 10,9 lb/gal, VISCOSIDADE 38 s, pH 11

OBSERVAÇÕES: A curva de SP apresentou pequenas interferências no intervalo entre 351,90 e 330,00 m.

CONVENÇÕES

LINHITO — CONGLOMERADO
ARGILA OU ARGILITO — CALCÁRIO
SILTE OU SILTITO — ROCHA METAMÓRFICA
AREIA OU ARENITO — ROCHA ÍGNEA

Zero Elét.
B.G
ESC: 05 CPS/DIV.
Zero Elét.
PADRÃO = 5.100 CPS
ESC: 1.000 CPS/DIV.
Zero Elét.
PADRÃO SP = 100 Mv.
ESC: 20 Mv/Div.
PADRÃO R = 100 Ohms
ESC: 20 Ohms/Div.
CALIBRAÇÃO — FINAL

CRONOESTRATIGRAFIA — LITOLOGIA — LITOESTRATIGRAFIA

ARGILA CINZA AMARELADA C/ BASTANTE FRAGMENTOS VEGETAIS.

AREIA DE GRANULOMET. FINA A MÉDIA, BEM SELECIONADO, GRÃOS SUBANGULOSOS.

AREN. SÍLTICO-ARGILOSO, MICÁCEO, C/ FRAGMENTOS VEGETAIS.

ARGIL. CINZA ESVERDEADO MÉDIO A CINZA ESCURO, SÍLTICO, MICÁCEO, PRESENÇA DE MINERAIS OPACOS, LOCALMENTE ARGIL. LINHÍTICO.

ARGILA CINZA ESVERDEADO MÉDIO, SÍLTICO, MICÁCEO, C/ FRAGMENTOS DE MATERIAIS VEGETAIS, PLÁSTICO E FOSSILÍFERO.

0,37m LINHITO PRETO, ARGILOSO, LOCALMENTE PIRITOSO.

CALCÁRIO CINZA ESVERDEADO CLARO, MICRÍTICO.

SILTITO CINZA ESVERDEADO MÉDIO, GRADANDO PARA ARGIL. SÍLTICO. CINZA ESCURO, ARGILOSO, MICÁCEO, POUCO CARBONOSO.

0,45m LINHITO PRETO, MUITO ARGILOSO E EM PARTE MUITO QUEBRADIÇO.
0,25m LINHITO PRETO, MUITO ARGILOSO E EM PARTE MUITO QUEBRADIÇO.
0,88m LINHITO PRETO, POUCO DENSO.

ARGIL. CINZA ESVERDEADO CLARO A MÉDIO, EM PARTE SÍLTICO, CALCÍFERO, LOCALMENTE PIRITOSO E FOSSILÍFERO.

0,30m LINHITO PRETO, POUCO DENSO.

0,50m LINHITO CASTANHO ESCURO A PRETO, POUCO ARGILOSO.

AREN. CINZA ESVERDEADO MÉDIO, GRANULOMET. MÉDIA, MAL SELECIONADO C/ GRÃOS ANGULOSOS, COMPOSTO PREDOMINANTEMENTE QUARTZO E FELDSPATO, CALCÍFERO, POUCO PIRITOSO E SEMI-COMPACTO.

0,17m LINHITO PRETO, ARGILOSO, LOCALMENTE PIRITOSO.

CALCÁRIO CINZA ESVERDEADO CLARO, COMPACTO, MICRÍTICO.

ARGIL. CINZA ESCURO, APRESENTANDO FRAGMENTOS, VEGETAIS, PLÁSTICO, INTUMESCENTE FOSSILÍFERO.

AREN. SÍLTICO ARGILOSO, CINZA ESCURO, BEM SELECIONADO, C/ GRÃOS SUB-ARREDONDADOS, MICÁCEO E HOMOGÊNEO.

ARGIL. CINZA ESVERDEADO MÉDIO, C/ MANCHAS ESBRANQUIÇADAS, LOCALMENTE SÍLTICO, POUCO CALCÍFERO, PLÁSTICO E INTUMESCIDO.

CALCÁRIO CINZA CLARO, COMPACTO, MICRÍTICO.

0,30m LINHITO PRETO, POUCO ARGILOSO.

0,15m LINHITO PRETO, BAIXA DENSIDADE.

CALCÁRIO CINZA ESVERDEADO CLARO, MUITO COMPACTO, FOSSILÍFERO.

0,20m LINHITO PRETO, C/ FRAGM. DE SILTITO ESVERDEADO, ARGILOSO, POUCO FOSSILÍFERO.

ARGIL. CINZA ESVERDEADO MÉDIO A ESCURO, EM PARTE CINZA CLARO, POUCO SÍLTICO, MICÁCEO, LOCALMENTE FRAGMENTOS CARBONOSOS, SEMI-COMPACTO, FOSSILÍFERO.

SILTITO CINZA ESVERDEADO MÉDIO, MICÁCEO, PIRITOSO, APRESENTANDO LAMINAÇÕES INCIPIENTES, SEMI-COMPACTO.

ARGIL. CINZA ESVERDEADO MÉDIO, SÍLTICO, MICÁCEO, EM PARTE LINHÍTICO, FOSSILÍFERO.

ARGIL. SÍLTICO, CINZA ESVERDEADO MÉDIO A ESCURO, MICÁCEO, APRESENTANDO MANCHAS DE MATERIAL CARBONOSO.

ARENITO SÍLTICO, CINZA ESVERDEADO CLARO A MÉDIO, MICÁCEO, PIRITOSO, BEM LAMINADO.

0,77 m LINHITO PRETO, POUCO ARGILOSO.

SILTITO ARGILOSO, CINZA ESVERDEADO MÉDIO, MICÁCEO, LOCALMENTE FOSSILÍFERO.

0,20m LINHITO ARGILOSO, COM BASTANTE PIRITA, SEMI-COMPACTO.
0,52m LINHITO PRETO, ARGILOSO.

ARGILA CINZA ESVERDEADO MÉDIO, LOCALMENTE PIRITOSO, SEMI-COMPACTO, MICÁCEO, FRATURADO, EM PARTE CARBONOSO.

0,15m LINHITO PRETO, PIRITOSO, ARGILOSO.

ARGILA CINZA ESVERDEADO MÉDIO, FRATURADO, PLÁSTICO, LOCALMENTE CARBONOSO, MICÁCEO.

0,17m LINHITO PRETO ARGILOSO, MUITO PIRITOSO.

ARGILA CINZA ESVERDEADO MÉDIO A ESCURO, COM MANCHAS DE ARGIL. VERMELHO TIJOLO E ALARANJADO, FRATURADO E PLÁSTICO.

0,40m LINHITO PRETO, ARGILOSO.

SILTITO ARGILOSO, CINZA ESVERDEADO MÉDIO, MICÁCEO, COMPACTO.

ARGIL. CINZA ESVERDEADO MÉDIO A ESCURO, COM MANCHAS CASTANHO ESCURO E VERMELHO TIJOLO, PIRITOSO.

ARGIL. CINZA, ESVERDEADO MÉDIO COM MANCHAS VERMELHO-ALARANJADAS, FRATURADA.

ARGIL. CINZA ESVERDEADO MÉDIO, COM MANCHAS DE ARGIL. VERMELHO TIJOLO E MATERIAL ALARANJADO, SEMI-COMPACTO.

SILTITO ARGILOSO, CINZA ESVERDEADO CLARO, MICÁCEO, COMPACTO, COM MANCHAS AVERMELHADAS E ALARANJADAS.

ARENITO ARGILOSO, CINZA ESBRANQUIÇADO, COM TRAÇOS ALARANJADOS, COMPACTO.

SILTITO ARGILOSO, MARROM AVERMELHADO, MICÁCEO, SEMI-COMPACTO.

351,90 m.

SEÇÃO REPETIDA.

PROFUNDIDADE FINAL: 351,90 m

ELABORADO POR:
ELÁDIO ANTONIO NUNES SANTANA

PERFIL COMPOSTO

CPRM

PROJETO	CARVÃO NO ALTO SOLIMÕES
FURO	1AS-10-AM
COTA	85,00 m
COORDENADAS	04°50'S/70°22'W
LOCALIZAÇÃO	SUCURIJU (RIO ITACUAÍ)
MUNICÍPIO	ATALAIA DO NORTE
ESTADO	AM

EQUIPAMENTO DE PERFILAGEM

MARCA: MOUNT SOPRIS
MODELO: 2.000 — Nº 49
Nº PADRÃO: 49 — VALOR: 3750 CPS
Nº SONDA: 49
COMPR.: 77 cm — DIÂM.: 3 cm
FATOR. K: $4{,}80 \times 10^{-6}$ — TEMPO MORTO: 10.4

EQUIPAMENTO DE PERFURAÇÃO

MARCA: BBS-17 — TIPO: ROT. DIAMANTE

	RAIOS GAMA	SP–R
Data	14.08.75	15.08.75
Origem Medida	SUPERFÍCIE	SUPERFÍCIE
Primeira Leitura	400,00 m	401,00 m
Última Leitura	2,80 m	3,40 m
Metragem Perfilada	397,20 m	397,60 m
Profundidade do Furo	400,25 m	400,25 m
Profundidade Alcançada	400,00 m	401,00 m
Revestimento	HX (De 0,00 m até 19,70 m)	
Revestimento		
Broca ou Coroa	NWM (até 308,28m)	NWM (até 308,28m)
Broca ou Coroa	BWM (De 308,28 até p. final)	
Nível do Fluido	0,00 m	0,00 m
Tempo de Operação	5:30 hs	3:00 hs
Observador		
Observador CPRM	LEOPOLDO	LEOPOLDO
Operador	WILLIAM JAMES	WILLIAM JAMES

ESCALA DE SENSIBILIDADE

RAIOS GAMA	DE	ATÉ	TC ou %PE	Velocidade de Registro
5 cps	400,00	2,80 m	4	5 m/min
20 cps	387,00	383,00 m	4	5 m/min
cps		m		m/min
cps		m		m/min
cps		m		m/min
cps		m		m/min
cps		m		m/min
cps		m		m/min

POTENCIAL EXPONTÂNEO: 5 Mv./Div.

RESISTÊNCIA: 2 Ohms/Div.

ESCALA DE PROFUNDIDADE: 1: 100

LAMA: BENTONÍTICA, DENSIDADE 9,2 lb/gal, VISCOSIDADE 35 s, pH 8

OBSERVAÇÕES: Por razões inerentes ao equipamento, não foi possível ser usada uma escala mais sensível (2 Ohms/Div.) para o perfil de resistividade.

CONVENÇÕES

- LINHITO
- ARGILA OU ARGILITO
- SILTE OU SILTITO
- AREIA OU ARENITO
- CONGLOMERADO
- CALCÁRIO
- ROCHA METAMÓRFICA
- ROCHA ÍGNEA

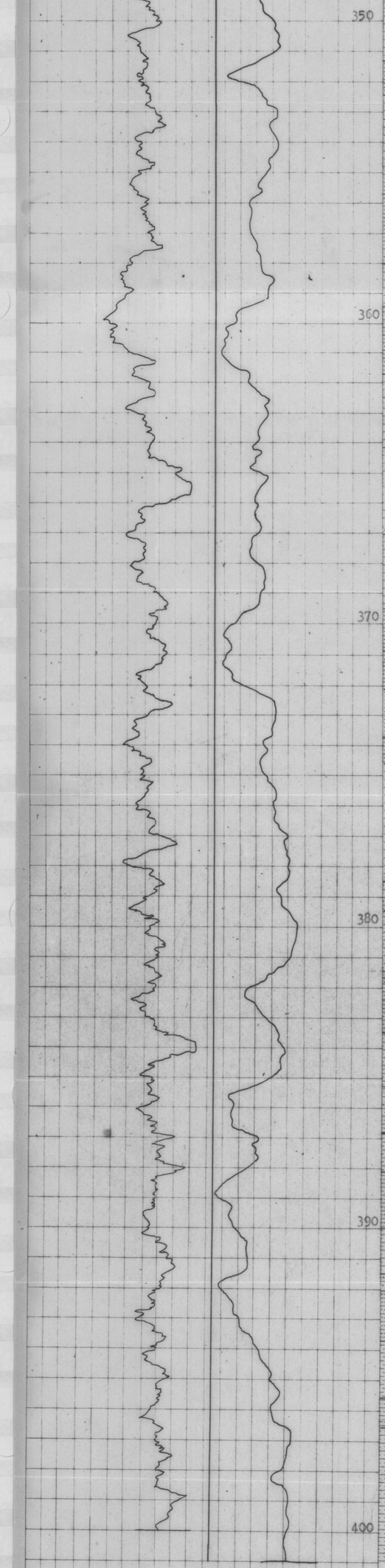

ARGILITO MARROM AVERMELHADO, COM MANCHAS VERMELHO TIJOLO, EM PARTE SÍLTICO, LOCALMENTE MOSQUEADO, COMPACTO.

SILTITO VARIEGADO, ARGILOSO, COM NÓDULOS DE AREN. MUITO FINO, COMPACTO, ACENTAMENTO INCIPIENTE.

ARGILITO CINZA ESVERDEADO CLARO A MÉDIO, POUCO SÍLTICO, APRESENTANDO LOCALMENTE CONCREÇÕES FERRUGINOSAS, SEMI-COMPACTO.

ARGILITO CINZA ESVERDEADO MÉDIO, COM MANCHAS VERMELHO TIJOLO, EM PARTE SÍLTICO, LOCALMENTE MOSQUEADO, SEMI-COMPACTO.

SILTITO CINZA ESVERDEADO CLARO A MÉDIO, COM MANCHAS MARROM E AMARELADAS, POUCO ARGILOSO, MICÁCEO, SEMI-COMPACTO.

ELABORADO POR:

R. GERALDO NOBRE MAIA

PROF. FINAL: 400,25 m.

PERFIL COMPOSTO

CPRM

PROJETO	CARVÃO NO ALTO SOLIMÕES
FURO	1AS-14-AM
COTA	70,00 m
COORDENADAS	04°21'S/69°36'W
LOCALIZAÇÃO	SURURUÁ (RIO SOLIMÕES)
MUNICÍPIO	BENJAMIN CONSTANT
ESTADO	AM

EQUIPAMENTO DE PERFILAGEM

MARCA	MOUNT SOPRIS
MODELO	3.000
Nº	3
Nº PADRÃO	3.000
VALOR	5.100 CPS
Nº SONDA	3B
COMPR.	120 cm
DIÂM.	3 cm
FATOR K	
TEMPO MORTO	

EQUIPAMENTO DE PERFURAÇÃO

MARCA BBS-1 e BBS-17 TIPO ROT. DIAMANTE

	RAIOS GAMA	SP–R
Data	15.10.75	15.10.75
Origem Medida	SUPERFÍCIE	SUPERFÍCIE
Primeira Leitura	300,50 m	300,50 m
Ultima Leitura	0,20 m	1,20 m
Metragem Perfilada	300,30 m	299,30 m
Profundidade do Furo	300,60 m	300,60 m
Profundidade Alcançada	300,50 m	300,50 m
Revestimento	HX(até 1,50m)	HX(até 1,50m)
Revestimento		
Broca ou Coroa	NWG(De 0,00 m até 62,50 m)	
Broca ou Coroa	BWG(De 62,50 m até p.final)	
Nível do Fluído	1,20 m	1,20 m
Tempo de Operação	02:30 hs	02:30 hs
Observador	F. RAMALHO	F. RAMALHO
Observador CPRM	WILLIAM JALES	WILLIAM JALES
Operador	PENIDO STELLA	PENIDO STELLA

ESCALA DE SENSIBILIDADE

RAIOS GAMA	DE	ATÉ	TC ou %PE	Velocidade de Registro
10 cps	300,50	0,20 m	4	5 m/min
cps		m		m/min
cps		m		m/min
cps		m		m/min
cps		m		m/min
cps		m		m/min
cps		m		m/min
cps		m		m/min

POTENCIAL EXPONTÂNEO 05 Mv/Div.

RESISTÊNCIA 02 Ohms/Div.

ESCALA DE PROFUNDIDADE 1:100

LAMA BENTONÍTICA, DENSIDADE 8,7 lb/gal, VISCOSIDADE 38 s., pH 9.

OBSERVAÇÕES O perfil apresenta uma reperfilagem na curva de SP no intervalo de 126,50 a 118,00 m, devido pane na pena do registrador.

CONVENÇÕES

- LINHITO
- ARGILA OU ARGILITO
- SILTE OU SILTITO
- AREIA OU ARENITO
- CONGLOMERADO
- CALCÁRIO
- ROCHA METAMÓRFICA
- ROCHA ÍGNEA

Zero Elét.

B.G.

ESC: 05 CPS/DIV.

Zero Elét.

PADRÃO = 5.100 CPS

ESC: 1.000 CPS/DIV.

Zero Elét.

PADRÃO SP = 100 Mv.

ESC: 20 Mv/Div.

PADRÃO R = 100 Ohms

ESC: 20 Ohms/Div.

CALIBRAÇÃO FINAL

CRONOESTRATIGRAFIA

LITOLOGIA

LITOESTRATIGRAFIA

PETROBRAS

PERFIL COMPOSTO

PROJETO - CURSO DE ANÁLISE DE BACIAS

POÇO - 1-RJS-0001 COTA - 15,00 m

COORDENADAS - 24°00'00"S/42°00'00"W

LOCALIZAÇÃO - ILHA DOS ANZÓIS

MUNICÍPIO - ARMAÇÃO DOS BÚZIOS ESTADO - RJ

EQUIPAMENTO DE PERFILAGEM			
MARCA DOS BENS			
Nº DA UNIDADE	01	Nº DO REGISTRO	0001
Nº DA CABINA	1	VALOR	1.000.000,00
DIA	01/06/89	HORA	12:00
ESTADO		TEMPO MEDIDO	

EQUIPAMENTO DE PERFURAÇÃO	
Nome	ONIX
Altura da mesa rotativa	25,00 m

ESCALA DE DESENHO				
	Escala	Unidade	Fundo	Sensibilidade de Registro
Raios Gama	100	API/pol	0	0,5
Resistividade	10	ohm.m/pol	0,2	0,05
Resistividade	100	ohm.m/pol	0,2	0,05
Resistividade	1000	ohm.m/pol	0,2	0,05
Resistividade	10000	ohm.m/pol	0,2	0,05
Porosidade	100	%/pol	0	0,5
Porosidade	100	%/pol	0	0,5
Porosidade	100	%/pol	0	0,5

INTERVALO ESTRUTURAL	3.254,75m	A	3.280,75m
INTERVALO	2.156m	A	3.280,75m

DATA DA PERFURAÇÃO	01/06	DATA DA PERFILAGEM	01/06
HORA DA PERFURAÇÃO	12:00	HORA DA PERFILAGEM	12:00

OBSERVAÇÕES - Perfuração, descrição de calha, fisiografia, Mbs, ef e f

CONVENÇÕES

- CALCÁRIO
- CONGLOMERADO
- ARGILA OU ARGILITO
- CALCÁRIO
- SILTE OU SILTITO
- ROCHA METAMÓRFICA
- ARE-IA OU ARENITO
- ROCHA ÍGNEA

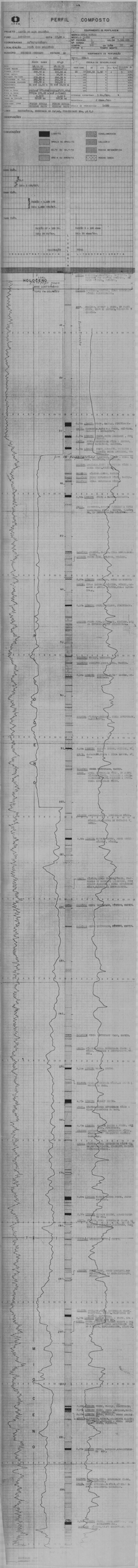

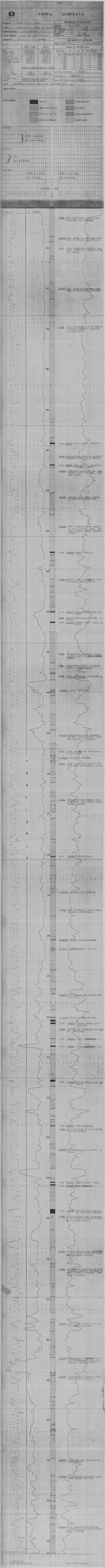
PERFIL COMPOSTO
TERCIÁRIO

PERFIL COMPOSTO

CPRM

PROJETO: CARVÃO NO ALTO SOLIMÕES

FURO: 1AS-19-AM COTA: 93,00 m

COORDENADAS: 04°33'S/69°10'W

LOCALIZAÇÃO: FELICIDADE (RIO JANDIATUBA)

MUNICÍPIO: SÃO PAULO DE OLIVENÇA ESTADO: AM

EQUIPAMENTO DE PERFILAGEM

MARCA: MOUNT SOPRIS

MODELO: 3.000 Nº: 3

Nº PADRÃO: 3 VALOR: 5.100 CPS

Nº SONDA: IB

COMPR.: 140 cm DIÂM.: 3 cm

FATOR K: ____ TEMPO MORTO: ____

EQUIPAMENTO DE PERFURAÇÃO

MARCA: BBS-1 TIPO: ROT. DIAMANTE

	RAIOS GAMA	SP–R
Data	12.03.76	12.03.76
Origem Medida	SUPERFÍCIE	SUPERFÍCIE
Primeira Leitura	255,00 m	255,50 m
Ultima Leitura	0,90 m	5,50 m
Metragem Perfilada	254,10 m	250,00 m
Profundidade do Furo	255,70 m	255,70 m
Profundidade Alcançada	255,00 m	255,50 m
Revestimento	HX(até 6,10m)	HX(até 6,10m)
Revestimento		
Broca ou Coroa	NWM(até p.final)	NWM(até p.final)
Broca ou Coroa		
Nível do Fluído	0,00 m	0,00 m
Tempo de Operação	05:00 hs	05:00 hs
Observador		
Observador CPRM	GERALDO LISBÔA	GERALDO LISBÔA
Operador	WILLIAM JALES	WILLIAM JALES

ESCALA DE SENSIBILIDADE

RAIOS GAMA	DE	ATÉ	TC ou %PE	Velocidade de Registro
10 cps	254,50	0,90 m	4	2 m/min
cps		m		m/min
cps		m		m/min
cps		m		m/min
cps		m		m/min
cps		m		m/min
cps		m		m/min
cps		m		m/min

POTENCIAL EXPONTÂNEO: 05 Mv/Div.

RESISTÊNCIA: 02 Ohms/Div.

ESCALA DE PROFUNDIDADE: 1:100

LAMA: BENTONÍTICA, DENSIDADE 10 lb/gal, VISCOSIDADE 50 s, pH 8

OBSERVAÇÕES: Barrilete perdido no interior do furo aproximadamente aos 178,00 m.

CONVENÇÕES

- LINHITO
- ARGILA OU ARGILITO
- SILTE OU SILTITO
- AREIA OU ARENITO
- CONGLOMERADO
- CALCÁRIO
- ROCHA METAMÓRFICA
- ROCHA ÍGNEA